



АДМИНИСТРАЦИЯ КРАСНОДАРСКОГО КРАЯ
ПРИКАЗ

от 20.03.2026

г. Краснодар

№ 352-КН

**Об утверждении границ и режима использования территории
объекта культурного наследия федерального значения
«Курганная группа «Добровольный 4» (5 насыпей)», эпоха бронзы –
позднее средневековье, Краснодарский край, Каневской район,
х. Добровольный, 0,5 км к северу от восточной окраины хутора**

В соответствии со статьями 3.1, 5.1, 9.1, 33 Федерального закона от 25 июня 2002 г. № 73-ФЗ «Об объектах культурного наследия (памятниках истории и культуры) народов Российской Федерации», статьей 3 Закона Краснодарского края от 23 июля 2015 г. № 3223-КЗ «Об объектах культурного наследия (памятниках истории и культуры) народов Российской Федерации, расположенных на территории Краснодарского края», приказом Министерства культуры Российской Федерации от 04 июня 2015 г. № 1745 «Об утверждении требований к составлению проектов границ территорий объектов культурного наследия», пунктом 2.3 Положения об управлении государственной охраны объектов культурного наследия администрации Краснодарского края, утвержденного постановлением главы администрации (губернатора) Краснодарского края от 08 декабря 2016 г. № 1000 «Об управлении государственной охраны объектов культурного наследия администрации Краснодарского края», п р и к а з ы в а ю:

1. Утвердить:

1) границы территории объекта культурного наследия федерального значения «Курганная группа «Добровольный 4» (5 насыпей)», эпоха бронзы – позднее средневековье, Краснодарский край, Каневской район, х. Добровольный, 0,5 км к северу от восточной окраины хутора, согласно приложению 1 к настоящему приказу;

2) режим использования территории объекта культурного наследия федерального значения «Курганная группа «Добровольный 4» (5 насыпей)», эпоха бронзы – позднее средневековье, Краснодарский край, Каневской район, х. Добровольный, 0,5 км к северу от восточной окраины хутора, согласно приложению 2 к настоящему приказу.

2. Отделу государственного учета объектов культурного наследия управления государственной охраны объектов культурного наследия администрации Краснодарского края (Гончаров А.В.) обеспечить:

1) размещение (опубликование) настоящего приказа на сайте в информационно-телекоммуникационной сети «Интернет» admkrain.krasnodar.ru и на «Официальном интернет-портале правовой информации» (www.pravo.gov.ru);

2) направление в семидневный срок со дня принятия настоящего приказа его копии в Управление Министерства юстиции Российской Федерации по Краснодарскому краю;

3) направление в срок не более чем пять рабочих дней со дня принятия настоящего приказа его копии в филиал ППК «Роскадастр» по Краснодарскому краю;

4) направление в семидневный срок со дня принятия настоящего приказа его копии в администрацию муниципального образования Каневской муниципальной район Краснодарского края.

3. Контроль за выполнением настоящего приказа возложить на заместителя начальника управления государственной охраны объектов культурного наследия администрации Краснодарского края Муравенко Е.В.

4. Приказ вступает в силу на следующий день после его официального опубликования.

Исполняющий обязанности начальника
управления государственной охраны
объектов культурного наследия
администрации Краснодарского края



А.В. Соловьев

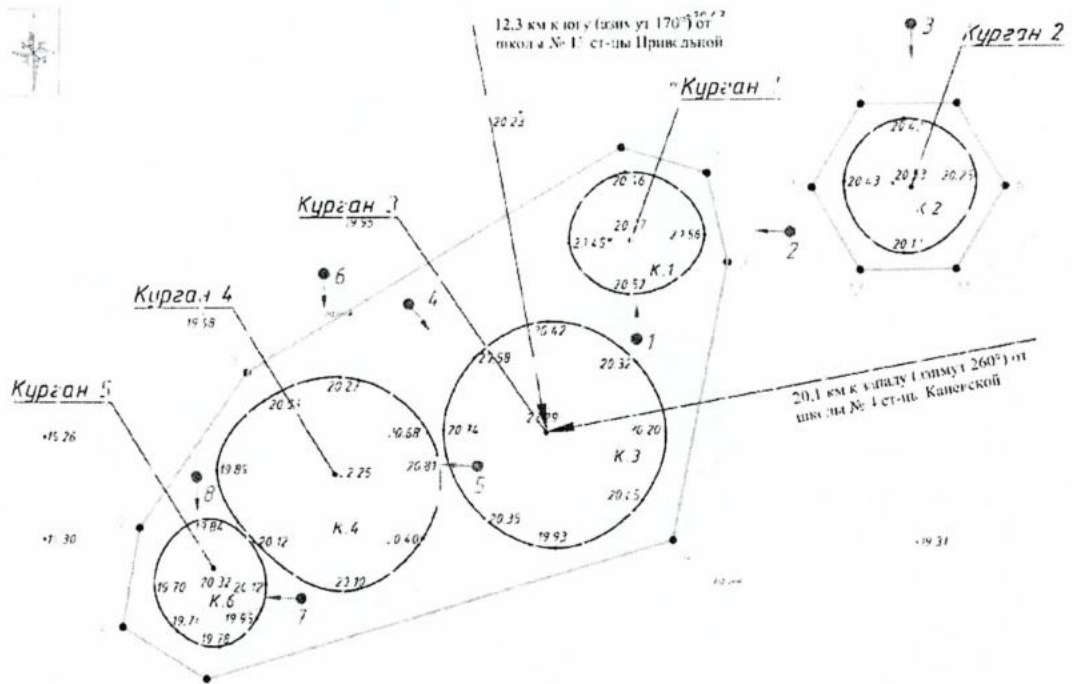
Приложение 1

УТВЕРЖДЕНЫ
приказом администрации
Краснодарского края
от 20.03.2026 № 352-КН






ГРАНИЦЫ

**территории объекта культурного наследия федерального значения
«Курганная группа «Добровольный 4» (5 насыпей)», эпоха бронзы –
позднее средневековье, Краснодарский край, Каневской район,
х. Добровольный, 0,5 км к северу от восточной окраины хутора**

Карта (схема) границ территории объекта культурного наследия



УСЛОВНЫЕ ОБОЗНАЧЕНИЯ

-  *горизонтали*
-  *пола кургана*
-  *граница территории объекта культурного наследия*
-  *поворотная точка и ее номер*
-  *точка фотофиксации*

Перечень координат характерных (поворотных) точек границ территории
объекта культурного наследия

№	Координаты характерных точек во Всемирной геодезической системе координат (WGS-84)		Координаты характерных точек в местной системе координат (МСК-23)	
	СШ	ВД	X	Y
Курган 1,3,4,5				
1	46.032982404	38.729857958	589067.16	1357907.25
2	46.032895884	38.730248967	589057.83	1357937.62
3	46.032610390	38.730338590	589026.16	1357944.85
4	46.031732166	38.730079897	588928.36	1357925.74
5	46.031313598	38.727960425	588880.30	1357762.09
6	46.031483692	38.727577365	588898.93	1357732.25
7	46.031797960	38.727655530	588933.91	1357737.98
8	46.032288643	38.728151148	588988.81	1357775.84
1	46.032982404	38.729857958	589067.16	1357907.25
Курган 2				
9	46.033105469	38.731381878	589081.95	1358025.10
10	46.032839174	38.731597850	589052.51	1358042.10
11	46.032575753	38.731374734	589023.06	1358025.10
12	46.032578625	38.730935635	589023.06	1357991.11
13	46.032844918	38.730719661	589052.51	1357974.11
14	46.033108341	38.730942775	589081.95	1357991.11
9	46.033105469	38.731381878	589081.95	1358025.10

Исполняющий обязанности начальника
управления государственной охраны
объектов культурного наследия
администрации Краснодарского края



А.В. Соловьев

Приложение 2

УТВЕРЖДЕН
приказом администрации
Краснодарского края
от 20.03.2026 № 352-КК

РЕЖИМ

использования территории объекта культурного наследия федерального значения «Курганная группа «Добровольный 4» (5 насыпей)», эпоха бронзы – позднее средневековье, Краснодарский край, Каневской район, х. Добровольный, 0,5 км к северу от восточной окраины хутора

На территории объекта культурного наследия запрещается строительство объектов капитального строительства и увеличение объемно-пространственных характеристик существующих на территории объекта культурного наследия объектов капитального строительства, проведение земляных, строительных, мелиоративных и иных работ, за исключением работ по сохранению объекта культурного наследия или его отдельных элементов, сохранению историко-градостроительной или природной среды объекта культурного наследия.

На территории объекта культурного наследия разрешается ведение хозяйственной деятельности, не противоречащей требованиям обеспечения сохранности объекта культурного наследия и позволяющей обеспечить функционирование объекта культурного наследия в современных условиях.

Границы территории объекта культурного наследия могут быть откорректированы по результатам археологических полевых работ.

Исполняющий обязанности начальника
управления государственной охраны
объектов культурного наследия
администрации Краснодарского края



А.В. Соловьев