



АДМИНИСТРАЦИЯ КРАСНОДАРСКОГО КРАЯ
ПРИКАЗ

от 16.03.2026

г. Краснодар

№ 294-кк

**Об утверждении границ и режима использования территории
объекта культурного наследия федерального значения
«Курганная группа «Мальков 5» (17 насыпей)», эпоха бронзы –
позднее средневековье, Краснодарский край, Каневской район,
ст-ца Каневская, 6,3 км к западу от северной окраины станицы**

В соответствии со статьями 3.1, 5.1, 9.1, 33 Федерального закона от 25 июня 2002 г. № 73-ФЗ «Об объектах культурного наследия (памятниках истории и культуры) народов Российской Федерации», статьей 3 Закона Краснодарского края от 23 июля 2015 г. № 3223-КЗ «Об объектах культурного наследия (памятниках истории и культуры) народов Российской Федерации, расположенных на территории Краснодарского края», приказом Министерства культуры Российской Федерации от 04 июня 2015 г. № 1745 «Об утверждении требований к составлению проектов границ территорий объектов культурного наследия», пунктом 2.3 Положения об управлении государственной охраны объектов культурного наследия администрации Краснодарского края, утвержденного постановлением главы администрации (губернатора) Краснодарского края от 08 декабря 2016 г. № 1000 «Об управлении государственной охраны объектов культурного наследия администрации Краснодарского края», п р и к а з ы в а ю:

1. Утвердить:

1) границы территории объекта культурного наследия федерального значения «Курганная группа «Мальков 5» (17 насыпей)», эпоха бронзы – позднее средневековье, Краснодарский край, Каневской район, ст-ца Каневская, 6,3 км к западу от северной окраины станицы, согласно приложению 1 к настоящему приказу;

2) режим использования территории объекта культурного наследия федерального значения «Курганная группа «Мальков 5» (17 насыпей)», эпоха бронзы – позднее средневековье, Краснодарский край, Каневской район, ст-ца Каневская, 6,3 км к западу от северной окраины станицы, согласно приложению 2 к настоящему приказу.

2. Отделу государственного учета объектов культурного наследия управления государственной охраны объектов культурного наследия администрации Краснодарского края (Гончаров А.В.) обеспечить:

1) размещение (опубликование) настоящего приказа на сайте в информационно-телекоммуникационной сети «Интернет» admkrain.krasnodar.ru и на «Официальном интернет-портале правовой информации» (www.pravo.gov.ru);

2) направление в семидневный срок со дня принятия настоящего приказа его копии в Управление Министерства юстиции Российской Федерации по Краснодарскому краю;

3) направление в срок не более чем пять рабочих дней со дня принятия настоящего приказа его копии в филиал ППК «Роскадастр» по Краснодарскому краю;

4) направление в семидневный срок со дня принятия настоящего приказа его копии в администрацию муниципального образования Каневской муниципальный район Краснодарского края.

3. Контроль за выполнением настоящего приказа возложить на заместителя начальника управления государственной охраны объектов культурного наследия администрации Краснодарского края Муравенко Е.В.

4. Приказ вступает в силу на следующий день после его официального опубликования.

Исполняющий обязанности начальника
управления государственной охраны
объектов культурного наследия
администрации Краснодарского края

А.В. Соловьев

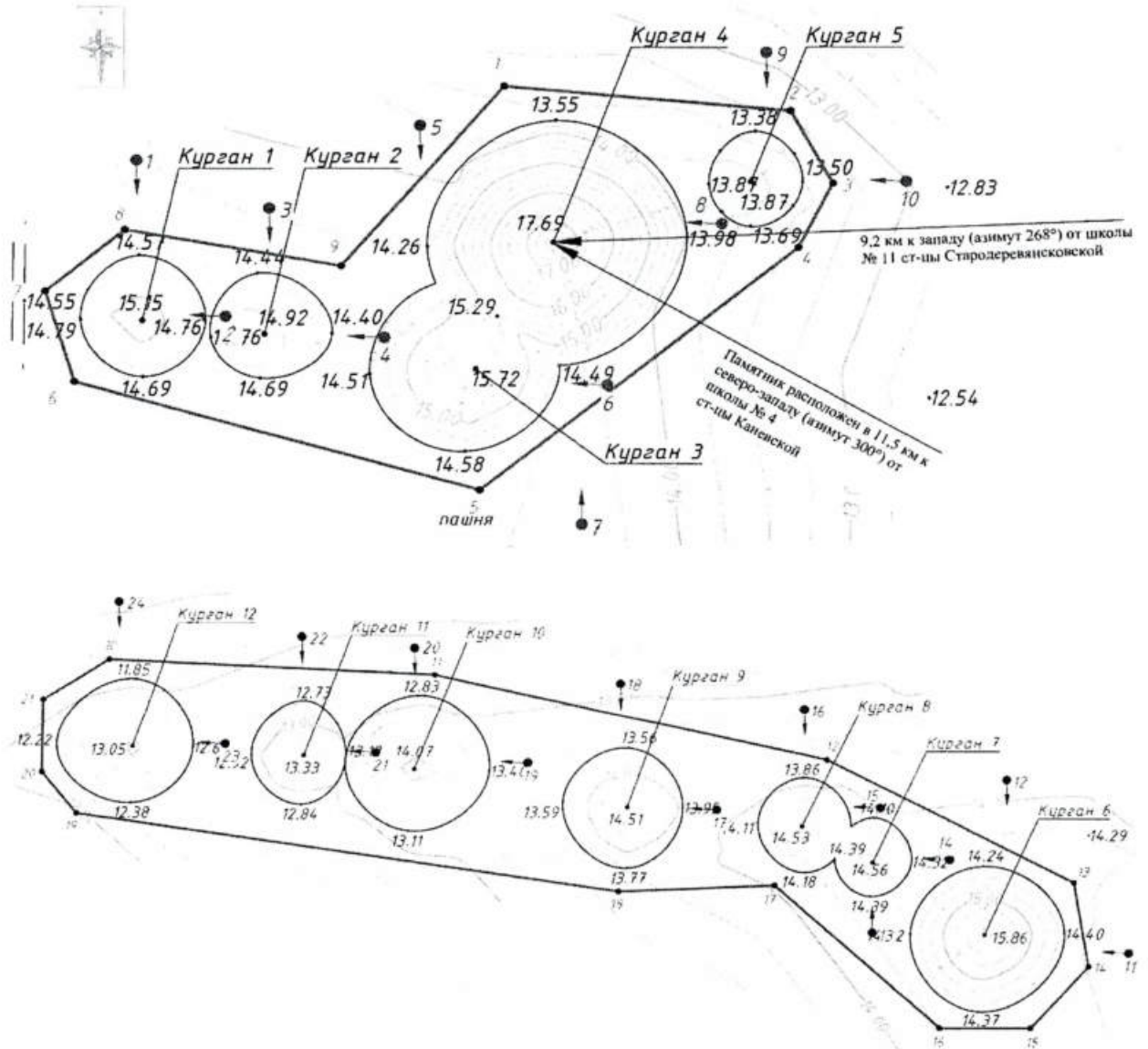
Приложение 1

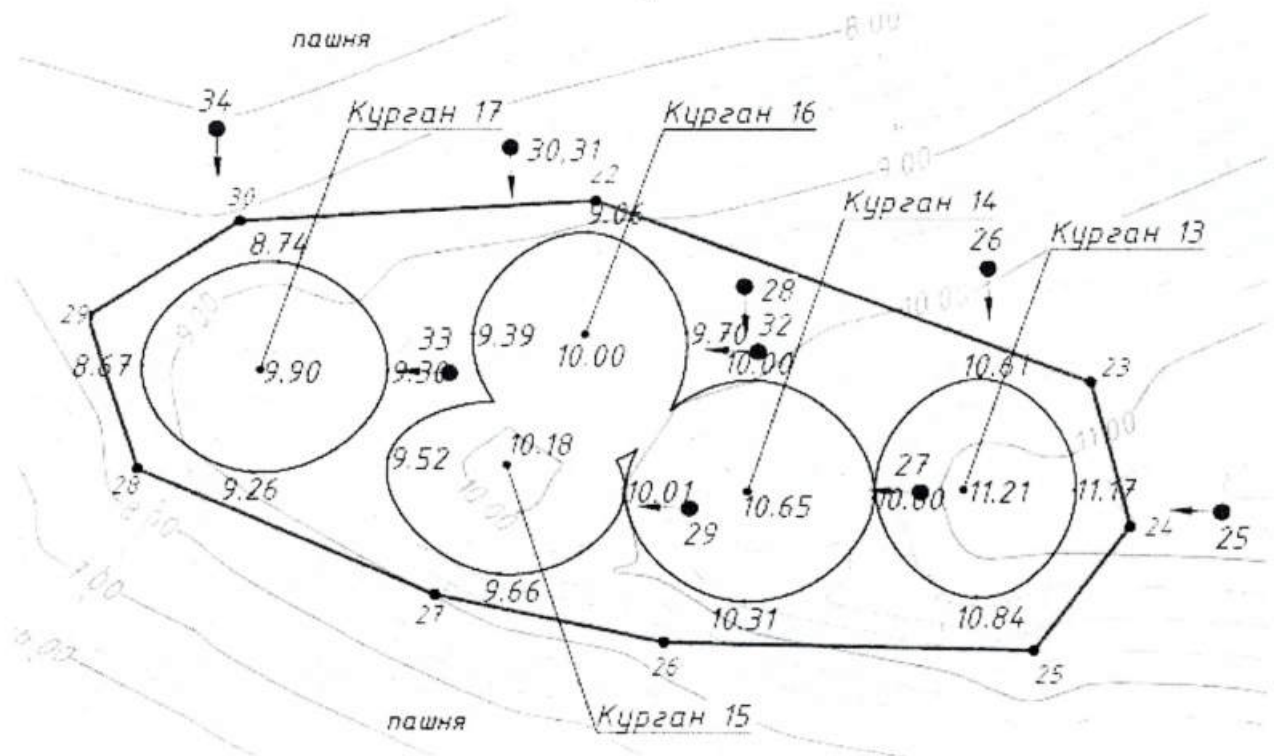
УТВЕРЖДЕНЫ
приказом администрации
Краснодарского края
от 16.03.2026 № 234-КН

ГРАНИЦЫ






территории объекта культурного наследия федерального значения
«Курганная группа «Мальков 5» (17 насыпей)», эпоха бронзы –
позднее средневековье, Краснодарский край, Каневской район,
ст-ца Каневская, 6,3 км к западу от северной окраины станицы

Карта (схема) границ территории объекта культурного наследия





УСЛОВНЫЕ ОБОЗНАЧЕНИЯ

-  горизонталы
-  пола кургана
-  граница территории объекта культурного наследия
-  1 поворотная точка и ее номер
-  точки фотофиксации

Перечень координат характерных (поворотных) точек границ территории объекта культурного наследия

№	Координаты характерных точек во Всемирной геодезической системе координат (WGS-84)		Координаты характерных точек в местной системе координат (МСК-23)	
	СШ	ВД	Х	У
Курган 1-5				
1	46.116568526	38.856624292	598457.78	1367619.16
2	46.116474526	38.857972388	598448.48	1367723.48
3	46.116223612	38.858167486	598420.75	1367738.87
4	46.116002641	38.858002363	598396.05	1367726.38
5	46.115178235	38.856491486	598303.13	1367610.59

6	46.115563692	38.854581273	598344.36	1367462.46
7	46.115872926	38.854447363	598378.61	1367451.73
8	46.116083646	38.854827366	598402.36	1367480.85
9	46.115952493	38.855845428	598388.64	1367559.71
1	46.116568526	38.856624292	598457.78	1367619.16
Курган 6-12				
10	46.117986134	38.847775091	598607.88	1366933.40
11	46.117904272	38.849829251	598600.50	1367092.29
12	46.117494380	38.852299448	598557.03	1367283.73
13	46.116916963	38.853853187	598494.16	1367404.53
14	46.116531573	38.853943407	598451.40	1367411.97
15	46.116253733	38.853577949	598420.21	1367384.06
16	46.116256235	38.853005599	598420.00	1367339.82
17	46.116916005	38.851968184	598492.46	1367258.82
18	46.116893686	38.850984505	598489.15	1367182.81
19	46.117268624	38.847560392	598527.94	1366917.67
20	46.117461514	38.847343314	598549.20	1366900.66
21	46.117803608	38.847355386	598587.23	1366901.18
10	46.117986134	38.847775091	598607.88	1366933.40
Курган 13-17				
22	46.118160014	38.844266825	598624.26	1366662.01
23	46.117720537	38.845860710	598576.75	1366785.75
24	46.117376175	38.845983490	598538.57	1366795.65
25	46.117089620	38.845670415	598506.46	1366771.80
26	46.117116798	38.844475668	598508.48	1366679.41
27	46.117233223	38.843734758	598520.80	1366622.00
28	46.117532997	38.842774388	598553.32	1366547.40
29	46.117896341	38.842620175	598593.58	1366535.05
30	46.118119755	38.843115315	598618.82	1366573.05
22	46.118160014	38.844266825	598624.26	1366662.01

Исполняющий обязанности начальника
управления государственной охраны
объектов культурного наследия
администрации Краснодарского края



А.В. Соловьев

Приложение 2

УТВЕРЖДЕН
приказом администрации
Краснодарского края
от 16.03.2026 № 294-КН

РЕЖИМ

использования территории объекта культурного наследия федерального значения «Курганная группа «Мальков 5» (17 насыпей)», эпоха бронзы – позднее средневековье, Краснодарский край, Каневской район, ст-ца Каневская, 6,3 км к западу от северной окраины станицы

На территории объекта культурного наследия запрещается строительство объектов капитального строительства и увеличение объемно-пространственных характеристик существующих на территории объекта культурного наследия объектов капитального строительства, проведение земляных, строительных, мелиоративных и иных работ, за исключением работ по сохранению объекта культурного наследия или его отдельных элементов, сохранению историко-градостроительной или природной среды объекта культурного наследия.

На территории объекта культурного наследия разрешается ведение хозяйственной деятельности, не противоречащей требованиям обеспечения сохранности объекта культурного наследия и позволяющей обеспечить функционирование объекта культурного наследия в современных условиях.

Границы территории объекта культурного наследия могут быть откорректированы по результатам археологических полевых работ.

Исполняющий обязанности начальника
управления государственной охраны
объектов культурного наследия
администрации Краснодарского края

А.В. Соловьев