



АДМИНИСТРАЦИЯ КРАСНОДАРСКОГО КРАЯ
ПРИКАЗ

от 26.02.2026

г. Краснодар

№ 789-КН

**Об утверждении границ и режима использования территории
объекта культурного наследия федерального значения
«Курганная группа «Новоивановская 4» (4 насыпи)», эпоха бронзы –
позднее средневековье, Краснодарский край, Гулькевичский район,
пос. Новоивановский, 3,1 км к юго–юго–западу
от юго–западного угла поселка**

В соответствии со статьями 3.1, 5.1, 9.1, 33 Федерального закона от 25 июня 2002 г. № 73-ФЗ «Об объектах культурного наследия (памятниках истории и культуры) народов Российской Федерации», статьей 3 Закона Краснодарского края от 23 июля 2015 г. № 3223-КЗ «Об объектах культурного наследия (памятниках истории и культуры) народов Российской Федерации, расположенных на территории Краснодарского края», приказом Министерства культуры Российской Федерации от 04 июня 2015 г. № 1745 «Об утверждении требований к составлению проектов границ территорий объектов культурного наследия», пунктом 2.3 Положения об управлении государственной охраны объектов культурного наследия администрации Краснодарского края, утвержденного постановлением главы администрации (губернатора) Краснодарского края от 08 декабря 2016 г. № 1000 «Об управлении государственной охраны объектов культурного наследия администрации Краснодарского края», п р и к а з ы в а ю:

1. Утвердить:

1) границы территории объекта культурного наследия федерального значения «Курганная группа «Новоивановская 4» (4 насыпи)», эпоха бронзы – позднее средневековье, Краснодарский край, Гулькевичский район, пос. Новоивановский, 3,1 км к юго–юго–западу от юго–западного угла поселка, согласно приложению 1 к настоящему приказу;

2) режим использования территории объекта культурного наследия федерального значения «Курганная группа «Новоивановская 4» (4 насыпи)», эпоха бронзы – позднее средневековье, Краснодарский край, Гулькевичский

район, пос. Новоивановский, 3,1 км к юго-юго-западу от юго-западного угла поселка, согласно приложению 2 к настоящему приказу.

2. Отделу государственного учета объектов культурного наследия управления государственной охраны объектов культурного наследия администрации Краснодарского края (Гончаров А.В.) обеспечить:

1) размещение (опубликование) настоящего приказа на сайте в информационно-телекоммуникационной сети «Интернет» admkrai.krasnodar.ru и на «Официальном интернет-портале правовой информации» (www.pravo.gov.ru);

2) направление в семидневный срок со дня принятия настоящего приказа его копии в Управление Министерства юстиции Российской Федерации по Краснодарскому краю;

3) направление в срок не более чем пять рабочих дней со дня принятия настоящего приказа его копии в филиал ППК «Роскадастр» по Краснодарскому краю;

4) направление в семидневный срок со дня принятия настоящего приказа его копии в администрацию муниципального образования Гулькевичский муниципальный район Краснодарского края.

3. Контроль за выполнением настоящего приказа оставляю за собой.

4. Приказ вступает в силу на следующий день после его официального опубликования.

Исполняющий обязанности начальника
управления государственной охраны
объектов культурного наследия
администрации Краснодарского края



А.В. Соловьев

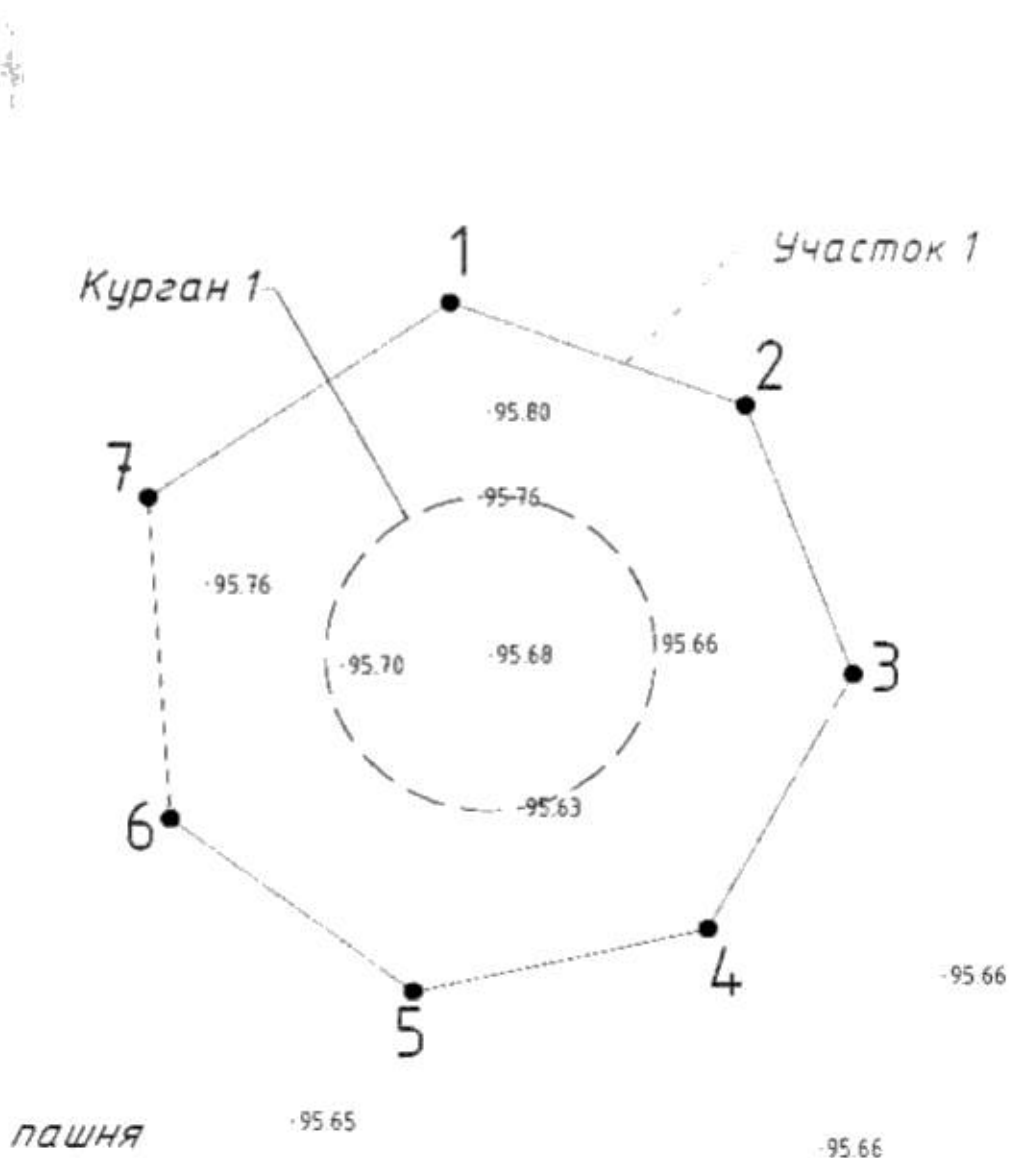
Приложение 1

УТВЕРЖДЕНЫ
приказом администрации
Краснодарского края
от 26.02.2016 № 189-КН

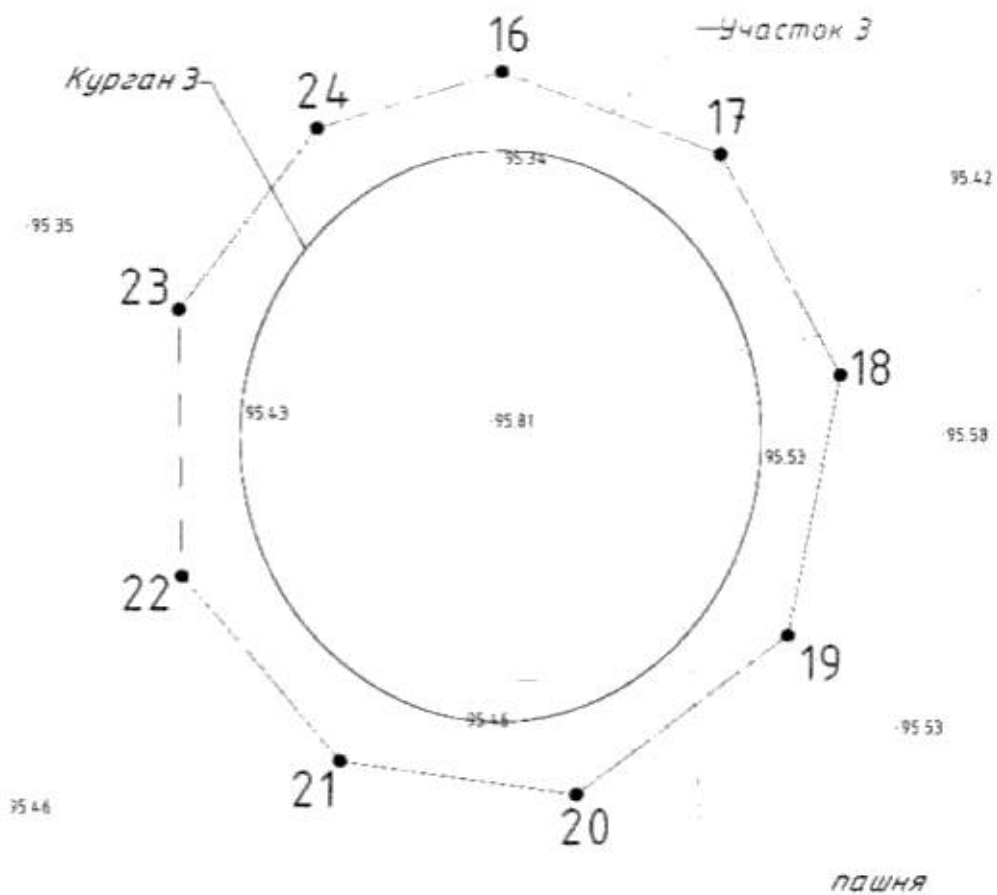
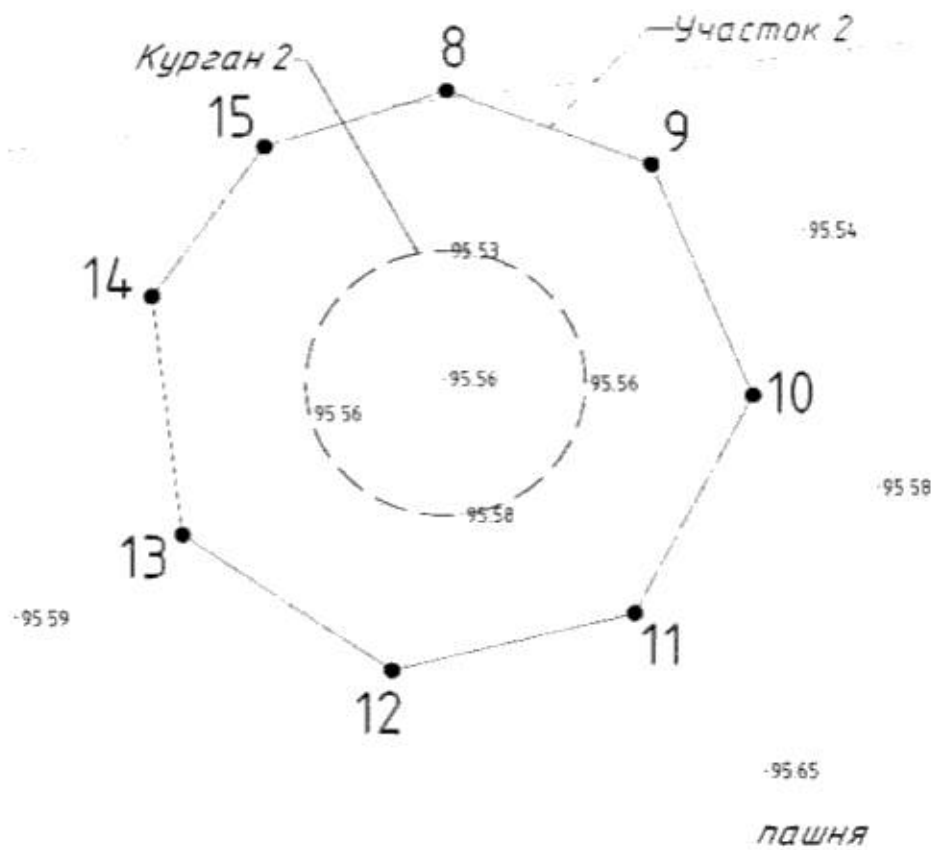
ГРАНИЦЫ

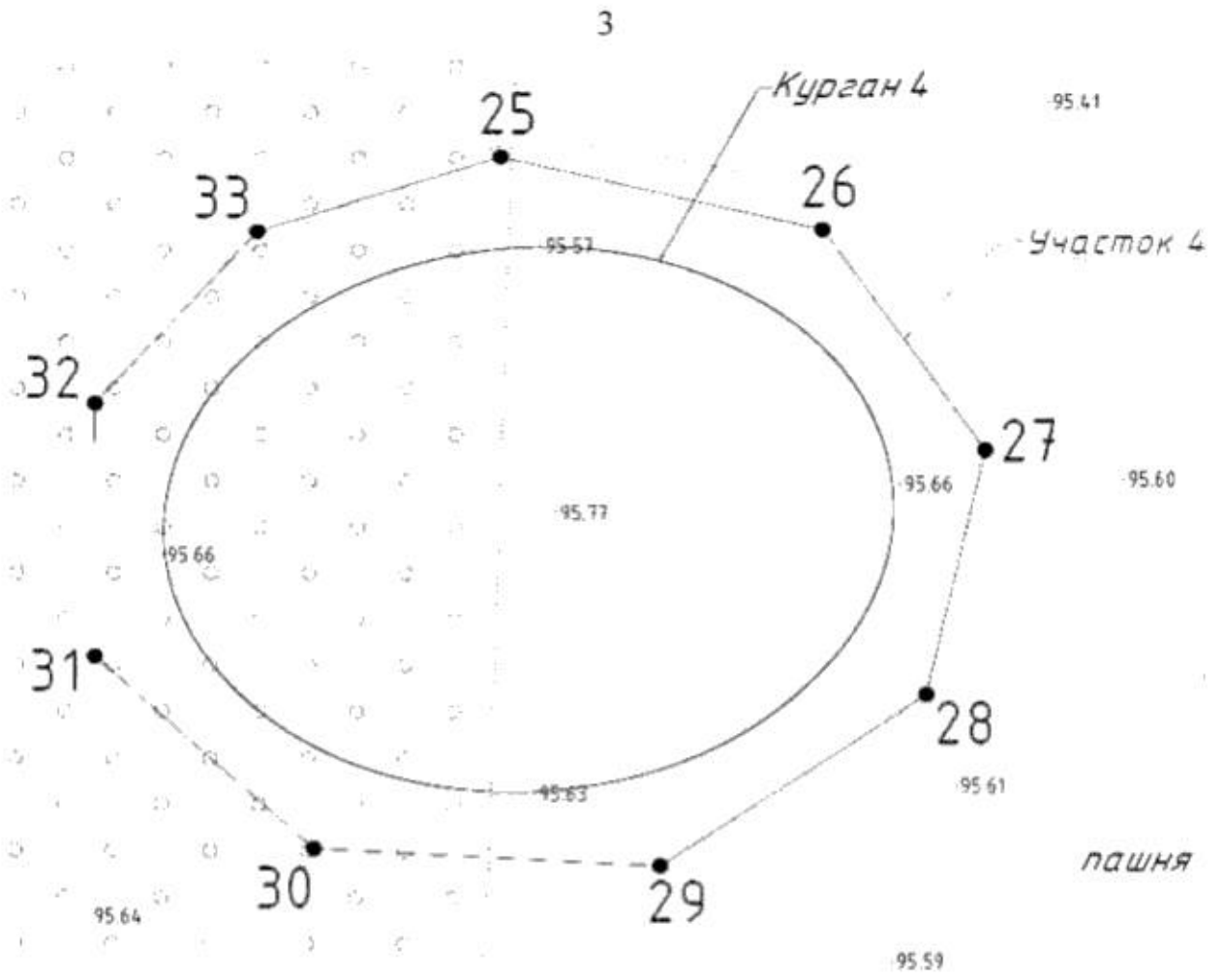
территории объекта культурного наследия федерального значения
«Курганная группа «Новоивановская 4» (4 насыпи)», эпоха бронзы –
позднее средневековье, Краснодарский край, Гулькевичский район,
пос. Новоивановский, 3,1 км к юго-юго-западу
от юго-западного угла поселка

Карта (схема) границ территории объекта культурного наследия



2





Условные обозначения



граница насыпи кургана



граница территории ОКН



поворотная точка границы территории ОКН и ее номер

Перечень координат характерных (поворотных) точек границ территории
объекта культурного наследия

№	Координаты характерных точек во Всемирной геодезической системе координат (WGS-84)		Координаты характерных точек в местной системе координат (МСК-23)	
	N	E	X	Y
Участок 1				
1	45.325377734	40.351759527	510338.83	2250594.75
2	45.325319896	40.351988626	510332.26	2250612.66
3	45.325167014	40.352075290	510315.22	2250619.32
4	45.325020019	40.351966652	510298.95	2250610.67
5	45.324982444	40.351740491	510294.91	2250592.91
6	45.325080031	40.351550080	510305.88	2250578.07
7	45.325264293	40.351528503	510326.37	2250576.54
1	45.325377734	40.351759527	510338.83	2250594.75
Участок 2				
8	45.326582881	40.355714171	510470.35	2250905.83
9	45.326533579	40.355901677	510464.75	2250920.49
10	45.326377918	40.355996793	510447.40	2250927.81
11	45.326230301	40.355891530	510431.05	2250919.43
12	45.326189551	40.355671414	510426.66	2250902.14
13	45.326280029	40.355478402	510436.83	2250887.08
14	45.326442187	40.355447737	510454.87	2250884.82
15	45.326543797	40.355548939	510466.10	2250892.84
8	45.326582881	40.355714171	510470.35	2250905.83
Участок 3				
16	45.327252200	40.358294230	510543.16	2251108.68
17	45.327188624	40.358528425	510535.95	2251126.98
18	45.327015349	40.358659950	510516.62	2251137.15
19	45.326808152	40.358609417	510493.62	2251133.01

20	45.326681650	40.358388330	510479.69	2251115.56
21	45.326705210	40.358135623	510482.47	2251095.77
22	45.326849329	40.357962941	510498.59	2251082.36
23	45.327062016	40.357954462	510522.23	2251081.88
24	45.327205435	40.358098318	510538.08	2251093.28
16	45.327252200	40.358294230	510543.16	2251108.68
Участок 4				
25	45.327662193	40.362471525	510586.19	2251436.52
26	45.327614038	40.362767026	510580.66	2251459.64
27	45.327464476	40.362918238	510563.95	2251471.37
28	45.327298277	40.362867363	510545.51	2251467.24
29	45.327180598	40.362626007	510532.58	2251448.21
30	45.327189636	40.362308188	510533.77	2251423.31
31	45.327318216	40.362104782	510548.19	2251407.47
32	45.327491267	40.362101991	510567.42	2251407.40
33	45.327609968	40.362249148	510580.52	2251419.04
25	45.327662193	40.362471525	510586.19	2251436.52

Исполняющий обязанности начальника
управления государственной охраны
объектов культурного наследия
администрации Краснодарского края



А.В. Соловьев

Приложение 2

УТВЕРЖДЕН
приказом администрации
Краснодарского края
от 26.02.2026 № 189-КН

РЕЖИМ

использования территории объекта культурного наследия федерального значения «Курганная группа «Новоивановская 4» (4 насыпи)», эпоха бронзы – позднее средневековье, Краснодарский край, Гулькевичский район, пос. Новоивановский, 3,1 км к юго-юго-западу от юго-западного угла поселка

На территории объекта культурного наследия запрещается строительство объектов капитального строительства и увеличение объемно-пространственных характеристик существующих на территории объекта культурного наследия объектов капитального строительства, проведение земляных, строительных, мелиоративных и иных работ, за исключением работ по сохранению объекта культурного наследия или его отдельных элементов, сохранению историко-градостроительной или природной среды объекта культурного наследия.

На территории объекта культурного наследия разрешается ведение хозяйственной деятельности, не противоречащей требованиям обеспечения сохранности объекта культурного наследия и позволяющей обеспечить функционирование объекта культурного наследия в современных условиях.

Границы территории объекта культурного наследия могут быть откорректированы по результатам археологических полевых работ.

Исполняющий обязанности начальника
управления государственной охраны
объектов культурного наследия
администрации Краснодарского края



А.В. Соловьев