



**АДМИНИСТРАЦИЯ КРАСНОДАРСКОГО КРАЯ**  
**ПРИКАЗ**

от 12 02 2026

г. Краснодар

№ 98-КН

**Об утверждении границ и режима использования территории  
объекта культурного наследия федерального значения  
«Курганная группа «Ахтырская б» (3 насыпи)», третье тысячелетие  
до н.э. – XVI в. н.э., Краснодарский край, Абинский район, г. Абинск,  
7,5 км к юго-востоку от города, 0,7 км к югу  
от автодороги Абинск – Краснодар**

В соответствии со статьями 3.1, 5.1, 9.1, 33 Федерального закона от 25 июня 2002 г. № 73-ФЗ «Об объектах культурного наследия (памятниках истории и культуры) народов Российской Федерации», статьей 3 Закона Краснодарского края от 23 июля 2015 г. № 3223-КЗ «Об объектах культурного наследия (памятниках истории и культуры) народов Российской Федерации, расположенных на территории Краснодарского края», приказом Министерства культуры Российской Федерации от 04 июня 2015 г. № 1745 «Об утверждении требований к составлению проектов границ территорий объектов культурного наследия», пунктом 2.3 Положения об управлении государственной охраны объектов культурного наследия администрации Краснодарского края, утвержденного постановлением главы администрации (губернатора) Краснодарского края от 08 декабря 2016 г. № 1000 «Об управлении государственной охраны объектов культурного наследия администрации Краснодарского края», п р и к а з ы в а ю:

1. Утвердить:

1) границы территории объекта культурного наследия федерального значения «Курганная группа «Ахтырская б» (3 насыпи)», третье тысячелетие до н.э. – XVI в. н.э., Краснодарский край, Абинский район, г. Абинск, 7,5 км к юго-востоку от города, 0,7 км к югу от автодороги Абинск – Краснодар, согласно приложению 1 к настоящему приказу;

2) режим использования территории объекта культурного наследия федерального значения «Курганная группа «Ахтырская б» (3 насыпи)», третье тысячелетие до н.э. – XVI в. н.э., Краснодарский край, Абинский район, г. Абинск, 7,5 км к юго-востоку от города, 0,7 км к югу

от автодороги Абинск – Краснодар, согласно приложению 2 к настоящему приказу.

2. Отделу государственного учета объектов культурного наследия управления государственной охраны объектов культурного наследия администрации Краснодарского края (Гончаров А.В.) обеспечить:

1) размещение (опубликование) настоящего приказа на сайте в информационно-телекоммуникационной сети «Интернет» [admkrai.krasnodar.ru](http://admkrai.krasnodar.ru) и на «Официальном интернет-портале правовой информации» ([www.pravo.gov.ru](http://www.pravo.gov.ru));

2) направление в семидневный срок со дня принятия настоящего приказа его копии в Управление Министерства юстиции Российской Федерации по Краснодарскому краю;

3) направление в срок не более чем пять рабочих дней со дня принятия настоящего приказа его копии в филиал ППК «Роскадастр» по Краснодарскому краю;

4) направление в семидневный срок со дня принятия настоящего приказа его копии в администрацию муниципального образования Абинский муниципальный район Краснодарского края.

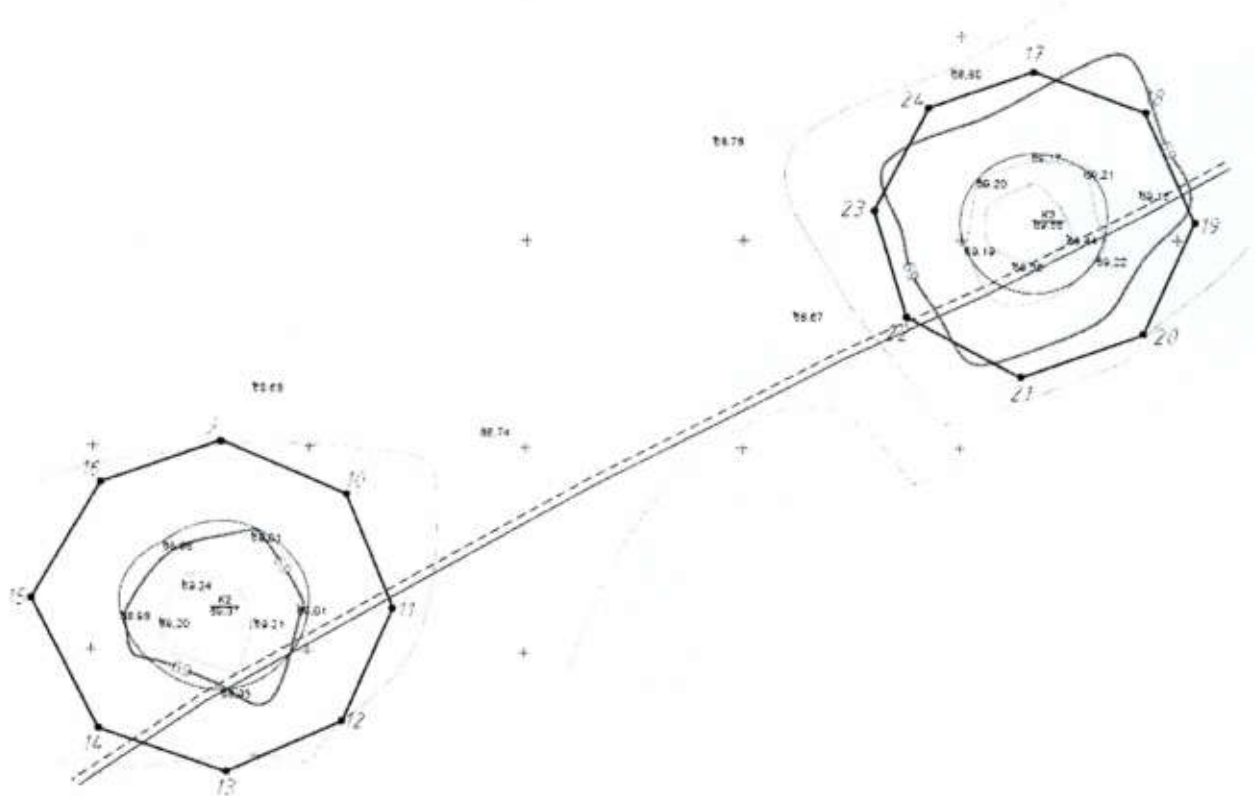
3. Контроль за выполнением настоящего приказа оставляю за собой.

4. Приказ вступает в силу на следующий день после его официального опубликования.





Исполняющий обязанности начальника  
управления государственной охраны  
объектов культурного наследия  
администрации Краснодарского края

А.В. Соловьев





*УСЛОВНЫЕ ОБОЗНАЧЕНИЯ*

-  горизонтали
-  пола кургана
-  граница территории объекта культурного наследия
-  1 поворотная точка и ее номер

Перечень координат характерных (поворотных) точек границ территории объекта культурного наследия

№ точки	WGS-84		МСК 23 (Зона 1)	
	СШ	ВД	X	Y
Участок №1				
1	44.846337893	38.256333793	456948.35	1321695.62
2	44.846233123	38.256672692	456936.80	1321722.45
3	44.845989978	38.256809389	456909.81	1321733.35
4	44.845763245	38.25668685	456884.58	1321723.74

5	44.845659472	38.256346737	456872.96	1321696.89
6	44.845778158	38.256015698	456886.06	1321670.68
7	44.846042835	38.255864515	456915.44	1321658.63
8	44.846270504	38.256082199	456940.79	1321675.75
1	44.846337893	38.256333793	456948.35	1321695.62
Участок №2				
9	44.846352629	38.261823936	456951.46	1322129.65
10	44.846234899	38.26218965	456938.47	1322158.60
11	44.845982627	38.262328783	456910.48	1322169.70
12	44.845735922	38.26218211	456883.02	1322158.20
13	44.845622341	38.261844383	456870.31	1322131.54
14	44.845718184	38.26147001	456880.86	1322101.91
15	44.846002243	38.261271119	456912.37	1322086.08
16	44.84625977	38.261472613	456941.04	1322101.91
9	44.846352629	38.261823936	456951.46	1322129.65
Участок №3				
17	44.84715518	38.26419416	457041.29	1322316.72
18	44.847063727	38.264518143	457031.21	1322342.37
19	44.846820542	38.264662668	457004.23	1322353.89
20	44.84657986	38.264513835	456977.44	1322342.22
21	44.846488713	38.264156119	456967.22	1322313.97
22	44.846620441	38.263823181	456981.76	1322287.60
23	44.846850519	38.263728747	457007.31	1322280.05
24	44.84707782	38.263889198	457032.61	1322292.64
17	44.84715518	38.26419416	457041.29	1322316.72

Исполняющий обязанности начальника  
управления государственной охраны  
объектов культурного наследия  
администрации Краснодарского края



А.В. Соловьев

Приложение 2

УТВЕРЖДЕН  
приказом администрации  
Краснодарского края  
от 12.02.2026 № 38-КК

**РЕЖИМ**

**использования территории объекта культурного наследия федерального значения «Курганная группа «Ахтырская б» (3 насыпи)»,  
третье тысячелетие до н.э. – XVI в. н.э., Краснодарский край,  
Абинский район, г. Абинск, 7,5 км к юго-востоку от города,  
0,7 км к югу от автодороги Абинск – Краснодар**

На территории объекта культурного наследия запрещается строительство объектов капитального строительства и увеличение объемно-пространственных характеристик существующих на территории объекта культурного наследия объектов капитального строительства, проведение земляных, строительных, мелиоративных и иных работ, за исключением работ по сохранению объекта культурного наследия или его отдельных элементов, сохранению историко-градостроительной или природной среды объекта культурного наследия.

На территории объекта культурного наследия разрешается ведение хозяйственной деятельности, не противоречащей требованиям обеспечения сохранности объекта культурного наследия и позволяющей обеспечить функционирование объекта культурного наследия в современных условиях.

Границы территории объекта культурного наследия могут быть откорректированы по результатам археологических полевых работ.

Исполняющий обязанности начальника  
управления государственной охраны  
объектов культурного наследия  
администрации Краснодарского края



А.В. Соловьев