



АДМИНИСТРАЦИЯ КРАСНОДАРСКОГО КРАЯ
ПРИКАЗ

от 19.01.2026

г. Краснодар

№ 8-КН

**Об утверждении границ и режима использования территории
объекта культурного наследия федерального значения
«Курганная группа «Грузинка 2» (160 насыпей)», XVII–XIX вв.,
Краснодарский край, Абинский район, г. Абинск, 8,5 км к югу
от города на центральной части хребта Грузинка**

В соответствии со статьями 3.1, 5.1, 9.1, 33 Федерального закона от 25 июня 2002 г. № 73-ФЗ «Об объектах культурного наследия (памятниках истории и культуры) народов Российской Федерации», статьей 3 Закона Краснодарского края от 23 июля 2015 г. № 3223-КЗ «Об объектах культурного наследия (памятниках истории и культуры) народов Российской Федерации, расположенных на территории Краснодарского края», приказом Министерства культуры Российской Федерации от 4 июня 2015 г. № 1745 «Об утверждении требований к составлению проектов границ территорий объектов культурного наследия», пунктом 2.3 Положения об управлении государственной охраны объектов культурного наследия администрации Краснодарского края, утвержденного постановлением главы администрации (губернатора) Краснодарского края от 8 декабря 2016 г. № 1000 «Об управлении государственной охраны объектов культурного наследия администрации Краснодарского края», п р и к а з ы в а ю:

1. Утвердить:

1) границы территории объекта культурного наследия федерального значения «Курганная группа «Грузинка 2» (160 насыпей)», XVII–XIX вв., Краснодарский край, Абинский район, г. Абинск, 8,5 км к югу от города на центральной части хребта Грузинка, согласно приложению 1 к настоящему приказу;

2) режим использования территории объекта культурного наследия федерального значения «Курганная группа «Грузинка 2» (160 насыпей)», XVII–XIX вв., Краснодарский край, Абинский район, г. Абинск, 8,5 км к югу от города на центральной части хребта Грузинка, согласно приложению 2 к настоящему приказу.

2. Отделу государственного учета объектов культурного наследия управления государственной охраны объектов культурного наследия администрации Краснодарского края (Гончаров А.В.) обеспечить:

1) размещение (опубликование) настоящего приказа на сайте в информационно-телекоммуникационной сети «Интернет» admkrain.krasnodar.ru и на «Официальном интернет-портале правовой информации» (www.pravo.gov.ru);

2) направление в семидневный срок со дня принятия настоящего приказа его копии в Управление Министерства юстиции Российской Федерации по Краснодарскому краю;

3) направление в срок не более чем пять рабочих дней со дня принятия настоящего приказа его копии в филиал ППК «Роскадастр» по Краснодарскому краю;

4) направление в семидневный срок со дня принятия настоящего приказа его копии в администрацию муниципального образования Абинский муниципальный район Краснодарского края.

3. Контроль за выполнением настоящего приказа оставляю за собой.

4. Приказ вступает в силу на следующий день после его официального опубликования.

Заместитель начальника
управления государственной охраны
объектов культурного наследия
администрации Краснодарского края

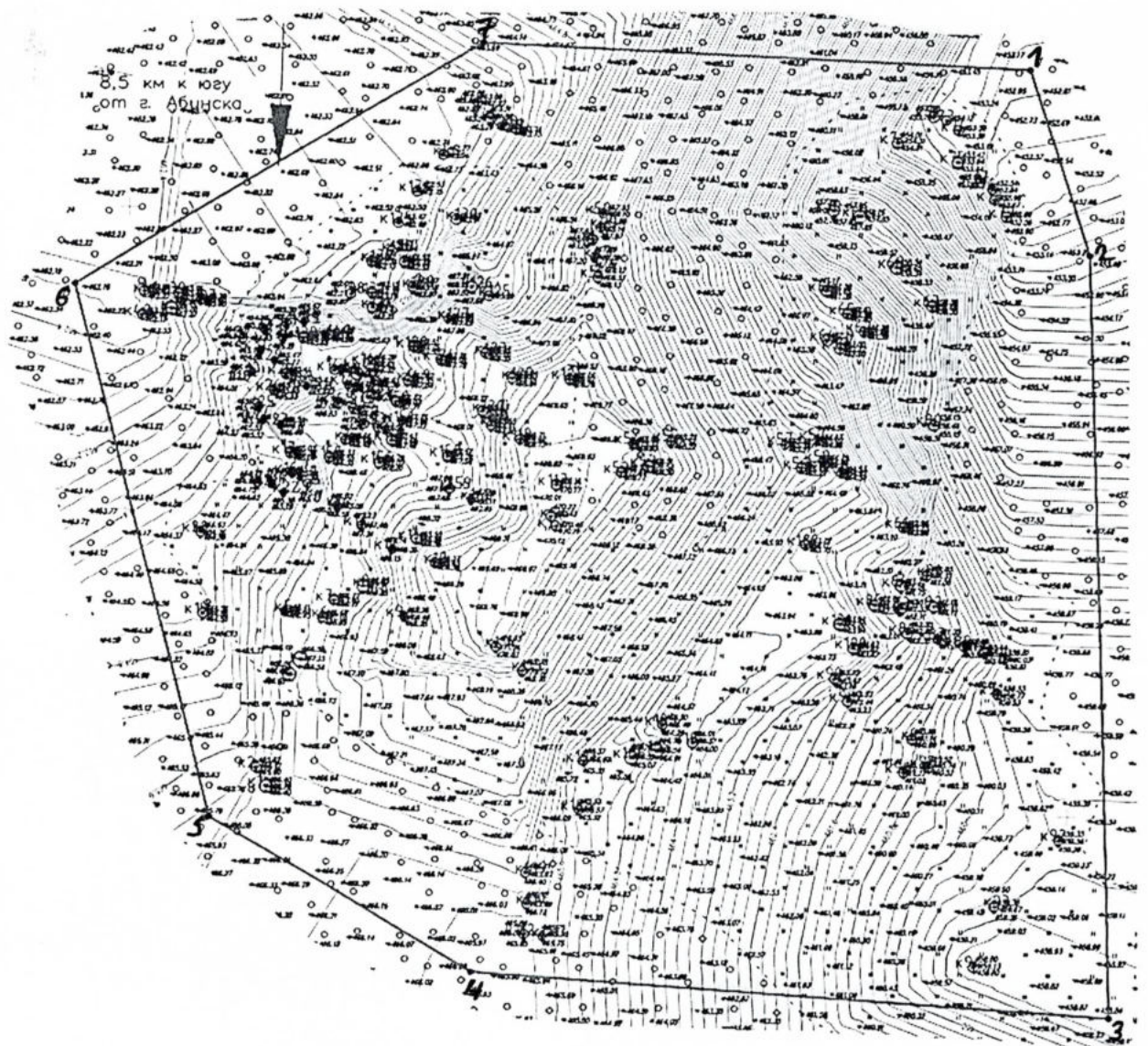


С.В. Онищенко






УТВЕРЖДЕНЫ
приказом администрации
Краснодарского края
от 19.07.2026 № 8-КН

ГРАНИЦЫ
территории объекта культурного наследия федерального значения
«Курганная группа «Грузинка 2» (160 насыпей)», XVII–XIX вв.,
Краснодарский край, Абинский район, г. Абинск, 8,5 км к югу от города
на центральной части хребта Грузинка

Карта (схема) границ территории объекта культурного наследия



УСЛОВНЫЕ ОБОЗНАЧЕНИЯ

	горизонтали
	пола кургана
	граница территории объекта культурного наследия
	поворотная точка и ее номер
	точка фотофиксации

Перечень координат характерных (поворотных) точек границ территории объекта культурного наследия

№ точки	WGS-84		МСК 23 (Зона 1)	
	СШ	ВД	X	Y
1	44.757543991	38.136137002	447056.00	1312211.69
2	44.757466895	38.13832741	447047.76	1312385.14
3	44.756911526	38.138570436	446986.08	1312404.50
4	44.754640629	38.138690657	446733.74	1312414.50
5	44.754765373	38.136135503	446747.22	1312212.15
6	44.755219599	38.13507547	446797.54	1312128.12
7	44.756817617	38.134510433	446975.04	1312083.05
1	44.757543991	38.136137002	447056.00	1312211.69

Заместитель начальника
управления государственной охраны
объектов культурного наследия
администрации Краснодарского края



С.В. Онищенко

Приложение 2

УТВЕРЖДЕН

приказом администрации
Краснодарского края

от 19.01.2026 № 8-КН

РЕЖИМ

использования территории объекта культурного наследия федерального значения «Курганная группа «Грузинка 2» (160 насыпей)», XVII–XIX вв., Краснодарский край, Абинский район, г. Абинск, 8,5 км к югу от города на центральной части хребта Грузинка

На территории объекта культурного наследия запрещается строительство объектов капитального строительства и увеличение объемно-пространственных характеристик существующих на территории объекта культурного наследия объектов капитального строительства, проведение земляных, строительных, мелиоративных и иных работ, за исключением работ по сохранению объекта культурного наследия или его отдельных элементов, сохранению историко-градостроительной или природной среды объекта культурного наследия.

На территории объекта культурного наследия разрешается ведение хозяйственной деятельности, не противоречащей требованиям обеспечения сохранности объекта культурного наследия и позволяющей обеспечить функционирование объекта культурного наследия в современных условиях.

Границы территории объекта культурного наследия могут быть откорректированы по результатам археологических полевых работ.

Заместитель начальника
управления государственной охраны
объектов культурного наследия
администрации Краснодарского края



С.В. Онищенко