



ДЕПАРТАМЕНТ ИМУЩЕСТВЕННЫХ ОТНОШЕНИЙ
КРАСНОДАРСКОГО КРАЯ

П Р И К А З

от 25.12.2025

№ 2857

г. Краснодар

Об утверждении административного регламента по предоставлению департаментом имущественных отношений Краснодарского края государственной услуги по заключению договора на размещение геодезических пунктов государственной геодезической сети, нивелирных пунктов государственной нивелирной сети, гравиметрических пунктов государственной гравиметрической сети, а также геодезических пунктов геодезических сетей специального назначения, геодезических, межевых, предупреждающих и иных знаков, включая информационные табло (стелы) и флагштоки, платежных терминалов для оплаты услуг и штрафов, на земельных участках, находящихся в собственности Краснодарского края, без предоставления земельных участков и установления сервитута, публичных сервитутов

В целях регламентации административных процедур и административных действий при предоставлении департаментом имущественных отношений Краснодарского края государственной услуги по заключению договора на размещение геодезических пунктов государственной геодезической сети, нивелирных пунктов государственной нивелирной сети, гравиметрических пунктов государственной гравиметрической сети, а также геодезических пунктов геодезических сетей специального назначения, геодезических, межевых, предупреждающих и иных знаков, включая информационные табло (стелы) и флагштоки, платежных терминалов для оплаты услуг и штрафов, на земельных участках, находящихся в собственности Краснодарского края, без предоставления земельных участков и установления сервитута, публичных сервитутов, руководствуясь Земельным кодексом Российской Федерации, Гражданским кодексом Российской Федерации, Федеральным законом от 25 октября 2001 г. № 137-ФЗ «О введении в действие Земельного кодекса Российской Федерации», Федеральным законом от 27 июля 2010 г. № 210-ФЗ «Об организации предоставления государственных и муниципальных услуг», Федеральным законом от 20 июля 2015 г. № 218-ФЗ «О государственной регистрации недвижимости», постановлением Правительства Российской Федерации от 03 декабря 2014 г. № 1300 «Об утверждении перечня видов объектов, размещение которых может осуществляться на землях или земельных участках, находящихся в государственной или муниципальной собственности,

без предоставления земельных участков и установления сервитутов», Законом Краснодарского края от 05 ноября 2002 г. № 532-КЗ «Об основах регулирования земельных отношений в Краснодарском крае», Законом Краснодарского края от 02 марта 2012 г. № 2446-КЗ «Об отдельных вопросах организации предоставления государственных и муниципальных услуг на территории Краснодарского края», Законом Краснодарского края от 29 апреля 2020 г. № 3395-КЗ «О внесении изменения в Закон Краснодарского края «Об отдельных вопросах организации предоставления государственных и муниципальных услуг на территории Краснодарского края», постановлением главы администрации Краснодарского края от 23 апреля 2007 г. № 345 «О департаменте имущественных отношений Краснодарского края», постановлением главы администрации (губернатора) Краснодарского края от 10 октября 2022 г. № 716 «Об утверждении Порядка разработки и утверждения административных регламентов предоставления государственных услуг исполнительными органами Краснодарского края и о внесении изменений в отдельные нормативные правовые акты главы администрации (губернатора) Краснодарского края», постановлением главы администрации (губернатора) Краснодарского края от 06 июля 2015 г. № 627 «Об установлении Порядка и условий размещения объектов на землях или земельных участках, находящихся в государственной или муниципальной собственности, без предоставления земельных участков и установления сервитута, публичного сервитута на территории Краснодарского края» п р и к а з ы в а ю:

1. Утвердить административный регламент по предоставлению департаментом имущественных отношений Краснодарского края государственной услуги «Заключение договора на размещение геодезических пунктов государственной геодезической сети, нивелирных пунктов государственной нивелирной сети, гравиметрических пунктов государственной гравиметрической сети, а также геодезических пунктов геодезических сетей специального назначения, геодезических, межевых, предупреждающих и иных знаков, включая информационные табло (стелы) и флагштоки, платежных терминалов для оплаты услуг и штрафов, на земельных участках, находящихся в собственности Краснодарского края, без предоставления земельных участков и установления сервитута, публичных сервитутов» согласно приложению к настоящему приказу.

2. Признать утратившим силу приказ департамента имущественных отношений Краснодарского края от 16 декабря 2019 г. № 2689 «Об утверждении административного регламента предоставления департаментом имущественных отношений Краснодарского края государственной услуги по заключению договора на размещение геодезических, межевых, предупреждающих и иных знаков, включая информационные табло (стелы) и флагштоки, платежных терминалов для оплаты услуг и штрафов в отношении земельных участков, находящихся в государственной собственности Краснодарского края, без предоставления земельных участков и установления сервитутов».

3. Управлению финансовой и организационной работы департамента


(Рева В.И.) обеспечить:

1) направление настоящего приказа в установленном порядке на электронный адрес департамента информационной политики Краснодарского края для его размещения (опубликования) на официальном сайте администрации Краснодарского края в информационно-телекоммуникационной сети «Интернет» (admkrain.krasnodar.ru) и направления на «Официальный интернет-портал правовой информации» (www.pravo.gov.ru), а также его размещение на официальном сайте департамента имущественных отношений Краснодарского края в информационно-телекоммуникационной сети «Интернет» в разделах: «Деятельность/Нормотворческая деятельность департамента/Нормативные правовые акты, изданные департаментом» и «Деятельность/Государственные услуги (Функции)/Перечень государственных услуг (Функций)»;

2) направление копий настоящего приказа в Управление Министерства юстиции Российской Федерации по Краснодарскому краю в семидневный срок после дня первого официального опубликования с указанием сведений об источниках его официального опубликования и в прокуратуру Краснодарского края в сроки, установленные Законом Краснодарского края от 23 июля 2009 г. № 1798-КЗ «О противодействии коррупции в Краснодарском крае».

4. Настоящий приказ вступает в силу на следующий день после дня его официального опубликования.

Руководитель департамента



А.Г. Шеин

Приложение

УТВЕРЖДЕН

приказом департамента
имущественных отношений
Краснодарского края

от 25.12.2018 № 2857

АДМИНИСТРАТИВНЫЙ РЕГЛАМЕНТ

по предоставлению департаментом имущественных отношений Краснодарского края государственной услуги «Заключение договора на размещение геодезических пунктов государственной геодезической сети, нивелирных пунктов государственной нивелирной сети, гравиметрических пунктов государственной гравиметрической сети, а также геодезических пунктов геодезических сетей специального назначения, геодезических, межевых, предупреждающих и иных знаков, включая информационные табло (стелы) и флагштоки, платежных терминалов для оплаты услуг и штрафов, на земельных участках, находящихся в собственности Краснодарского края, без предоставления земельных участков и установления сервитута, публичных сервитутов»

1. Общие положения

1.1. Предмет регулирования административного регламента

Административный регламент по предоставлению департаментом имущественных отношений Краснодарского края (далее – Орган власти) государственной услуги «Заключение договора на размещение геодезических пунктов государственной геодезической сети, нивелирных пунктов государственной нивелирной сети, гравиметрических пунктов государственной гравиметрической сети, а также геодезических пунктов геодезических сетей специального назначения, геодезических, межевых, предупреждающих и иных знаков, включая информационные табло (стелы) и флагштоки, платежных терминалов для оплаты услуг и штрафов, на земельных участках, находящихся в собственности Краснодарского края, без предоставления земельных участков и установления сервитута, публичных сервитутов» (далее – Государственная услуга), определяет стандарты, сроки и последовательность административных процедур (действий) Органа власти, его структурных подразделений и должностных лиц, порядок взаимодействия Органа власти, его структурных подразделений и должностных лиц с заявителями, указанными в пункте 1.2 настоящего раздела Государственной услуги, а также порядок взаимодействия с другими органами исполнительной власти субъекта Российской Федерации – Краснодарского края, федеральными органами исполнительной власти, органами местного самоуправления и иными организациями при предоставлении Государственной услуги.

Перечень условных обозначений и сокращений приведен в приложении 4 Государственной услуги.

1.2. Круг заявителей

Заявителями, имеющими право на получение Государственной услуги, являются физические лица, индивидуальные предприниматели, юридические лица, а также представители указанных лиц, наделенные соответствующими полномочиями в установленном порядке (далее – заявители).

1.3. Требование предоставления заявителю Государственной услуги в соответствии с категориями (признаками) заявителей, сведения о которых размещаются в реестре услуг и в государственной информационной системе «Портал государственных и муниципальных услуг (функций)» Краснодарского края

Сведения о категориях (признаках) заявителя размещаются в федеральной государственной информационной системе «Федеральный реестр государственных и муниципальных услуг (функций)», федеральной государственной информационной системе «Единый портал государственных и муниципальных услуг (функций)» (далее – Единый портал), а также в государственной информационной системе Краснодарского края «Портал государственных и муниципальных услуг (функций) Краснодарского края» (далее – Региональный портал).

2. Стандарт предоставления Государственной услуги

2.1. Наименование Государственной услуги

«Заключение договора на размещение геодезических пунктов государственной геодезической сети, нивелирных пунктов государственной нивелирной сети, гравиметрических пунктов государственной гравиметрической сети, а также геодезических пунктов геодезических сетей специального назначения, геодезических, межевых, предупреждающих и иных знаков, включая информационные табло (стелы) и флагштоки, платежных терминалов для оплаты услуг и штрафов, на земельных участках, находящихся в собственности Краснодарского края, без предоставления земельных участков и установления сервитута, публичных сервитутов».

2.2. Наименование органа, предоставляющего Государственную услугу

Государственная услуга предоставляется департаментом имущественных отношений Краснодарского края.

2.3. Результат предоставления Государственной услуги

Результатами предоставления Государственной услуги являются:

2.3.1. Приказ Органа власти о заключении договора на размещение геодезических пунктов государственной геодезической сети, нивелирных пунктов государственной нивелирной сети, гравиметрических пунктов государственной гравиметрической сети, а также геодезических пунктов геодезических сетей специального назначения, геодезических, межевых, предупреждающих и иных знаков, включая информационные табло (стелы) и флагштоки, платежных терминалов для оплаты услуг и штрафов, на земельных участках, находящихся в собственности Краснодарского края, без предоставления земельных участков и установления сервитута, публичных сервитутов (далее - решение о заключении договора на размещение объектов).

Формирование реестровой записи в качестве результата предоставления Государственной услуги не предусмотрено.

2.3.2. Письмо Органа власти об отказе в заключении договора на размещение геодезических пунктов государственной геодезической сети, нивелирных пунктов государственной нивелирной сети, гравиметрических пунктов государственной гравиметрической сети, а также геодезических пунктов геодезических сетей специального назначения, геодезических, межевых, предупреждающих и иных знаков, включая информационные табло (стелы) и флагштоки, платежных терминалов для оплаты услуг и штрафов, на земельных участках, находящихся в собственности Краснодарского края, без предоставления земельных участков и установления сервитута, публичных сервитутов (далее - решение об отказе в заключении договора на размещение объекта).

Формирование реестровой записи в качестве результата предоставления Государственной услуги не предусмотрено.

2.3.3. Договор на размещение геодезических пунктов государственной геодезической сети, нивелирных пунктов государственной нивелирной сети, гравиметрических пунктов государственной гравиметрической сети, а также геодезических пунктов геодезических сетей специального назначения, геодезических, межевых, предупреждающих и иных знаков, включая информационные табло (стелы) и флагштоки, платежных терминалов для оплаты услуг и штрафов, на земельных участках, находящихся в собственности Краснодарского края, без предоставления земельных участков и установления сервитута, публичных сервитутов (далее - договор на размещение объекта).

Формирование реестровой записи в качестве результата предоставления Государственной услуги не предусмотрено.

2.3.4. При обращении Заявителя за оказанием административной процедуры по исправлению допущенных опечаток и (или) ошибок в документе, выданном в результате предоставления Государственной услуги, результатами предоставления Государственной услуги являются:

исправленный документ;

решение об отказе в исправлении допущенных опечаток и (или) ошибок в документе, выданном в результате предоставления Государственной услуги.

Формирование реестровой записи в качестве результата оказания административной процедуры не предусмотрено.

2.3.5. В случае выдачи копии документа, выданной по результату ранее предоставленной Государственной услуги:

копия документа, выданная по результату ранее предоставленной Государственной услуги;

решение об отказе в предоставлении государственной услуги, подписанное уполномоченным лицом Органа власти.

Заявитель вправе получить результат предоставления Государственной услуги по его выбору, за исключением случая обращения за получением Государственной услуги посредством Единого портала, Регионального портала: на бумажном носителе либо в форме электронного документа, подписанного усиленной квалифицированной электронной подписью.

Сканированная копия результата предоставления Государственной услуги направляется заявителю через Единый портал, Региональный портал.

Заявитель (представитель заявителя) независимо от его места жительства или места пребывания (для физических лиц, включая индивидуальных предпринимателей) либо места нахождения (для юридических лиц), имеет право на обращение в любой по его выбору многофункциональный центр предоставления государственных и муниципальных услуг Краснодарского края (далее – МФЦ) в пределах территории Краснодарского края для предоставления ему Государственной услуги по экстерриториальному принципу.

Предоставление Государственной услуги в МФЦ по экстерриториальному принципу осуществляется на основании соглашений о взаимодействии, заключенных уполномоченным МФЦ с органами государственной власти в Краснодарском крае.

В случае обращения заявителя за получением Государственной услуги по экстерриториальному принципу результат предоставления Государственной услуги в виде электронных документов и (или) электронных образов документов заверяется должностными лицами, уполномоченными на принятие решения о предоставлении Государственной услуги.

В ходе предоставления Государственной услуги отсутствует необходимость формирования реестровой записи в качестве результата предоставления Государственной услуги.

2.4. Срок предоставления Государственной услуги

Срок предоставления Государственной услуги – не более 30 рабочих дней со дня получения заявления.

Орган власти в срок не более 15 рабочих дней со дня поступления заявления принимает решение о заключении договора на размещение объекта, которое оформляется приказом Органа власти, либо решение об отказе в заключении договора на размещение объекта с указанием оснований для отказа,

которое оформляется в форме письма Органа власти.

Договор на размещение объекта заключается в течение 15 рабочих дней со дня принятия решения о заключении такого договора.

Срок оказания административной процедуры по исправлению допущенных опечаток и (или) ошибок в документе, выданном в результате предоставления Государственной услуги, не должен превышать 5 рабочих дней со дня регистрации заявления об исправлении допущенных опечаток и (или) ошибок.

Срок приостановления предоставления Государственной услуги законодательством не предусмотрен.

2.5. Размер платы, взимаемой с заявителя при предоставлении Государственной услуги, и способы ее взимания

Взимание государственной пошлины или иной платы за предоставление Государственной услуги законодательством Российской Федерации не предусмотрено.

2.6. Максимальный срок ожидания в очереди при подаче заявителем запроса о предоставлении Государственной услуги и при получении результата предоставления Государственной услуги

Максимальный срок ожидания в очереди при подаче заявления о предоставлении Государственной услуги и документов, предусмотренных настоящим регламентом, и при получении результата предоставления Государственной услуги непосредственно в Органе власти или МФЦ не должен превышать 15 минут.

2.7. Срок регистрации запроса заявителя о предоставлении Государственной услуги

Срок регистрации запроса о предоставлении Государственной услуги при личном обращении заявителя (представителя заявителя) в Орган власти, МФЦ, через Единый портал, Региональный портал, информационные системы, посредством электронной почты осуществляется в день его поступления или на следующий рабочий день (в случае поступления запроса о предоставлении Государственной услуги после 16:00 или в нерабочее время).

2.8. Требования к помещениям, в которых предоставляется Государственная услуга

Требования, которым должны соответствовать помещения, в которых предоставляется Государственная услуга, в том числе зал ожидания, места для заполнения запросов о предоставлении Государственной услуги, информационные стенды с образцами их заполнения и перечнем документов

и (или) информации, необходимых для предоставления Государственной услуги, а также требования к обеспечению доступности для инвалидов указанных объектов в соответствии с законодательством Российской Федерации о социальной защите инвалидов размещаются на Едином портале, Региональном портале, а также на официальном сайте Органа власти в сети «Интернет» в разделе «Деятельность», в подразделе «Государственные услуги (функции)».

2.9. Показатели доступности и качества Государственной услуги

Перечень показателей качества и доступности Государственной услуги, в том числе о доступности электронных форм документов, необходимых для предоставления Государственной услуги, возможности подачи запроса на получение Государственной услуги и документов в электронной форме, своевременности предоставления (отсутствии нарушений сроков предоставления), доступности инструментов совершения в электронном виде платежей, необходимых для получения Государственной услуги, об удобстве информирования заявителя о ходе предоставления Услуги, а также получения результата предоставления Государственной услуги размещены на официальном сайте Органа власти в сети «Интернет», на Едином портале, а также на Региональном портале.

2.10. Иные требования к предоставлению Государственной услуги

2.10.1. Услуги, которые являются необходимыми и обязательными для предоставления Государственной услуги, отсутствуют.

2.10.2. Информационные системы, используемые для предоставления Государственной услуги: Единый портал и (или) Региональный портал.

2.10.3. Невозможность предоставления законному представителю несовершеннолетнего, не являющемуся заявителем, результатов предоставления Государственной услуги в отношении несовершеннолетнего, оформленных в форме документа на бумажном носителе, в случае, если заявитель в момент подачи заявления выразил письменно желание получить запрашиваемые результаты предоставления Государственной услуги в отношении несовершеннолетнего лично, обусловлена предоставлением Услуги только совершеннолетним заявителям.

2.10.4. Порядок предоставления результатов Государственной услуги в отношении несовершеннолетнего, оформленных в форме документа на бумажном носителе, в том числе способы и сроки их предоставления законному представителю несовершеннолетнего, не являющемуся заявителем, не предусмотрен, поскольку Государственная услуга не предоставляется несовершеннолетним заявителям.

2.10.5. В предоставлении Государственной услуги участвует МФЦ при наличии соглашения.

МФЦ может быть принято решение об отказе в приёме запроса и документов и (или) информации, необходимых для предоставления Государственной услуги.

2.10.6. Выдача заявителю результатов предоставления Государственной услуги, в том числе выдача документов на бумажном носителе, подтверждающих содержание электронных документов, направленных в МФЦ по результатам предоставления Государственной услуги Органом власти, а также выдача документов, возможны в МФЦ.

Составление на бумажном носителе и заверение выписок из информационных систем Органа власти МФЦ не осуществляется.

2.11. Исчерпывающий перечень документов, необходимых для предоставления Государственной услуги

2.11.1. Исчерпывающий перечень документов, необходимых в соответствии с законодательными и иными нормативными правовыми актами для предоставления Государственной услуги, приведен в приложении 2 к Государственной услуге, с учетом идентификаторов категорий (признаков) заявителей, способов подачи таких документов и (или) информации, а также требований к представлению документов заявителем, включая требования к формату, количеству, представлению документов только отдельными категориями заявителей и иные необходимые требования, с разделением на документы и информацию, которые заявитель должен представить самостоятельно, и документы, которые заявитель вправе представить по собственной инициативе, так как они подлежат представлению в рамках межведомственного информационного взаимодействия.

2.11.2. Формы запроса о предоставлении Государственной услуги и документов, необходимых для предоставления Государственной услуги, утверждены приказом департамента имущественных отношений Краснодарского края от 17 июля 2024 г. № 1452 «Об утверждении формы заявления о заключении договора на размещение объектов на землях или земельных участках, находящихся в государственной или муниципальной собственности, без предоставления земельных участков и установления сервитута, публичного сервитута, принятие решения о размещении которых отнесено к полномочиям департамента имущественных отношений Краснодарского края, примерной формы договора на размещение таких объектов и перечня документов, прилагаемых к заявлению» (далее – приказ Органа власти от 17 июля 2024 г. № 1452).

2.11.3. Перечень способов подачи запроса о предоставлении Государственной услуги и документов, необходимых для предоставления Государственной услуги приведены в приложении 2 к Государственной услуге.

2.12. Исчерпывающий перечень оснований для отказа в приеме запроса о предоставлении Государственной услуги и документов, необходимых для предоставления Государственной услуги, и исчерпывающий перечень оснований для приостановления предоставления Государственной услуги или для отказа в предоставлении Государственной услуги

2.12.1. Перечень оснований для отказа в приеме запроса о предоставлении Государственной услуги и документов, необходимых для предоставления Государственной услуги не предусмотрен.

Перечень оснований для отказа в приеме к рассмотрению запроса о предоставлении Государственной услуги и документов, необходимых для предоставления Государственной услуги: несоблюдение установленных условий признания действительности усиленной квалифицированной электронной подписи согласно пункту 9 Правил использования усиленной квалифицированной электронной подписи при обращении за получением государственных и муниципальных услуг, утвержденных постановлением Правительства Российской Федерации от 25 августа 2012 г. № 852 «Об утверждении Правил использования усиленной квалифицированной электронной подписи при обращении за получением государственных и муниципальных услуг и о внесении изменения в Правила разработки и утверждения административных регламентов предоставления государственных услуг» (далее – Правила использования усиленной квалифицированной электронной подписи); заявление и документы не подписаны усиленной квалифицированной электронной подписью заявителя (представителя заявителя) при подаче посредством электронной почты.

2.12.2. Основания для приостановления предоставления Государственной услуги законодательством Российской Федерации не предусмотрены.

2.12.3. Перечень оснований для отказа в предоставлении Государственной услуги

1) заявление и (или) документы, представленные заявителем, по форме или содержанию не соответствуют требованиям, установленным приказом Органа власти от 17 июля 2024 г. № 1452;

2) к заявлению не приложены документы, включенные в перечни, утвержденные приказом Органа власти от 17 июля 2024 г. № 1452;

3) земельный участок, на котором планируется размещение объекта, предоставлен физическому или юридическому лицу;

4) размещение объекта не соответствует документам территориального планирования, градостроительного зонирования, требованиям нормативных документов, в том числе в области обеспечения безопасности дорожного движения;

5) вид объекта, указанного в заявлении, не соответствует видам объектов, указанных в пункте 2.6 раздела 2 Порядка и условий размещения объектов на землях или земельных участках, находящихся в государственной или муниципальной собственности, без предоставления земельных участков и установления сервитута, публичного сервитута на территории Краснодарского

края, утвержденного постановлением главы администрации (губернатора) Краснодарского края от 6 июля 2015 г. № 627 (далее – Порядок и условия размещения объектов);

6) получена информация от органа, осуществляющего полномочия по предоставлению земельного участка, предназначенного для размещения объекта, о наличии обоснованных возражений относительно размещения объекта на соответствующих землях или земельном участке;

7) опубликовано извещение о проведении аукциона по продаже земельного участка, испрашиваемого для размещения объекта, или аукциона на право заключения договора аренды такого земельного участка;

8) в отношении земельного участка, испрашиваемого для размещения объекта, принято решение о предварительном согласовании его предоставления, срок действия которого не истек;

9) объект, в отношении которого предлагается заключить договор на размещение, отсутствует в схеме (схемах) размещения объектов (далее - схема (схемы)) или не соответствует схеме (схемам) в случае, если утверждение схемы (схем) в отношении данного объекта предусмотрено пунктом 4.1 раздела 4 Порядка и условий размещения объектов;

10) размещение объекта, а также деятельность, связанная с эксплуатацией такого объекта, не соответствует установленному режиму использования особо охраняемых природных территорий или иных территорий, сопряженных с использованием рекреационных ресурсов, водных объектов;

11) в отношении испрашиваемого к размещению объекта имеется ранее поступившее заявление от другого лица, отвечающее требованиям, предъявляемым к форме и содержанию заявления, а также с приложенными документами, включенными в перечни, которые утверждены приказом Органа власти от 17 июля 2024 г. № 1452.

Перечень оснований для возврата запроса о предоставлении Государственной услуги: поступление заявления в орган, который не уполномочен на принятие решения о заключении (об отказе в заключении) договора на размещение объекта

2.12.4. Перечень оснований для отказа в приеме запроса о предоставлении Государственной услуги и документов, необходимых для предоставления Государственной услуги, оснований для отказа в предоставлении Государственной услуги приведены в приложении 3 к Государственной услуге с учетом категории (признаков) заявителя.

3. Состав, последовательность и сроки выполнения административных процедур

3.1. Перечень осуществляемых при предоставлении Государственной услуги административных процедур

Перечень осуществляемых при предоставлении Государственной услуги административных процедур:

1) профилирование заявителя, заключающееся в анкетировании заявителя в целях определения категории (признаков) заявителя, проводимого Органом власти, предоставляющим Государственную услугу, включаются способы и порядок определения категории (признаков) заявителя, указано в приложении 1 к Государственной услуге;

2) прием запроса, документов и (или) информации, необходимых для предоставления Государственной услуги, состав запроса и перечень документов и (или) информации, необходимых для предоставления Государственной услуги в соответствии с категорией (признаками) заявителя, а также способов подачи указанных запроса, документов и (или) информации, приведены в приложении 2 к Государственной услуге;

3) межведомственное информационное взаимодействие;

4) принятие решения о предоставлении (об отказе в предоставлении) Государственной услуги;

5) предоставление результата Государственной услуги.

Предоставление Государственной услуги в упреждающем (проактивном) режиме не предусмотрено.

3.2. Описание административных процедур, осуществляемых при предоставлении Государственной услуги

Настоящим регламентом не предусмотрено осуществление административной процедуры, в рамках которой проводится оценка сведений о заявителе и (или) объектах, принадлежащих заявителю, и (или) иных объектах, а также знаний (навыков) заявителя на предмет их соответствия требованиям законодательства Российской Федерации (за исключением требований, которые проверяются в рамках процедуры принятия решения о предоставлении (отказе в предоставлении) Государственной услуги, либо административной процедуры, предполагающей осуществляемое после принятия решения о предоставлении Государственной услуги распределение в отношении заявителя ограниченного ресурса (в том числе земельных участков, радиочастот, квот), либо административной процедуры получения дополнительных сведений от заявителя, либо административной процедуры приостановления предоставления Государственной услуги, повторение которой в рамках предоставления одной Государственной услуги допускается два и более раза).

4. Способы информирования заявителя об изменении статуса рассмотрения запроса о предоставлении Государственной услуги

Для заявителей обеспечивается возможность осуществлять с использованием Единого портала, Регионального портала получение сведений о ходе выполнения запроса о предоставлении Государственной услуги.

Сведения о ходе и результате выполнения запроса о предоставлении Государственной услуги в электронном виде заявителю представляются в виде

уведомления в личном кабинете заявителя на Едином портале, Региональном портале.

Информация о ходе предоставления Государственной услуги направляется заявителю автоматически в срок, не превышающий одного рабочего дня после завершения выполнения соответствующего действия, на адрес электронной почты или с использованием средств Единого портала, Регионального портала по выбору заявителя.

При предоставлении Государственной услуги в электронной форме заявителю направляется:

а) уведомление о приёме и регистрации запроса и иных документов, необходимых для предоставления Государственной услуги;

б) уведомление о начале процедуры предоставления Государственной услуги;


в) уведомление об окончании предоставления Государственной услуги либо мотивированном отказе в приёме запроса и иных документов, необходимых для предоставления Государственной услуги;

г) уведомление о результатах рассмотрения документов, необходимых для предоставления Государственной услуги;

д) уведомление о возможности получить результат предоставления Государственной услуги либо мотивированный отказ в предоставлении Государственной услуги;

е) уведомление о мотивированном отказе в предоставлении Государственной услуги.

Начальник проектного
отдела в управлении
земельных отношений
департамента



В.В. Гончаров

Приложение 1
к Административному регламенту по
предоставлению департаментом
имущественных отношений
Краснодарского края государственной
услуги «Заключение договора на
размещение геодезических пунктов
государственной геодезической сети,
нивелирных пунктов государственной
нивелирной сети, гравиметрических
пунктов государственной
гравиметрической сети, а также
геодезических пунктов геодезических
сетей специального назначения,
геодезических, межевых,
предупреждающих и иных знаков,
включая информационные табло (стелы) и
флагштоки, платежных терминалов для
оплаты услуг и штрафов, на земельных
участках, находящихся в собственности
Краснодарского края, без предоставления
земельных участков и установления
сервитута, публичных сервитутов»

ИДЕНТИФИКАТОРЫ категорий (признаков) заявителей

№ п/п	Перечень отдельных признаков заявителей	Перечень результатов предоставления Государственной услуги
1	2	3
1	Физические лица, в том числе индивидуальные предприниматели, при подаче заявления о заключении договора на размещение геодезических пунктов государственной геодезической сети, нивелирных пунктов государственной нивелирной сети, гравиметрических пунктов государственной гравиметрической сети, а также геодезических пунктов геодезических сетей специального назначения, геодезических, межевых, предупреждающих и иных знаков, включая информационные табло (стелы) и флагштоки, платежных терминалов для оплаты услуг и штрафов, на земельных участках, находящихся в собственности Краснодарского края, без предоставления земельных участков и установления сервитута, публичных сервитутов	результат предоставления Государственной услуги, указанные в подпунктах 2.3.1, 2.3.2 или 2.3.3 пункта 2.3 раздела 2 Регламента, в виде приказа органа власти о заключении договора на размещение объектов, письма Органа власти об отказе в заключении договора на размещение объекта или договора на размещение объекта
2	Юридические лица при подаче заявления о заключении договора на размещение геодезических пунктов государственной геодезической сети, нивелирных пунктов государственной нивелирной сети, гравиметрических пунктов государственной гравиметрической сети, а также геодезических пунктов	результат предоставления Государственной услуги, указанные в подпунктах 2.3.1, 2.3.2 или 2.3.3 пункта 2.3 раздела 2 Регламента, в виде приказа органа власти о заключении договора на

1	2	3
	геодезических сетей специального назначения, геодезических, межевых, предупреждающих и иных знаков, включая информационные табло (стелы) и флагштоки, платежных терминалов для оплаты услуг и штрафов, на земельных участках, находящихся в собственности Краснодарского края, без предоставления земельных участков и установления сервитута, публичных сервитутов	размещение объектов, письма Органа власти об отказе в заключении договора на размещение объекта или договора на размещение объекта
3	Физические лица, в том числе индивидуальный предприниматель, ранее обратившиеся за получением Государственной услуги по результатам предоставления которой выдан приказ Органа власти о заключении договора на размещение объектов с допущенными опечатками и ошибками	результат предоставления Государственной услуги, указанные в подпункте 2.3.4 пункта 2.3 раздела 2 Регламента, в виде документа, выданного по результату ранее предоставленной государственной услуги, без опечаток и ошибок
4	Юридические лица, ранее обратившиеся за получением Государственной услуги по результатам предоставления которой выдан приказ Органа власти о заключении договора на размещение объектов с допущенными опечатками и ошибками	результат предоставления Государственной услуги, указанные в подпункте 2.3.4 пункта 2.3 раздела 2 Регламента, в виде документа, выданного по результату ранее предоставленной государственной услуги, без опечаток и ошибок
5	Заявители, ранее обратившиеся за получением Государственной услуги по результатам предоставления которой выдан приказ Органа власти о заключении договора на размещение объектов, о предоставлении копии документа, выданной по результату ранее предоставленной государственной услуги	результат предоставления Государственной услуги, указанные в подпункте 2.3.5 пункта 2.3 раздела 2 Регламента, в виде копии документа, выданного по результату ранее предоставленной государственной услуги
6	От имени заявителя могут действовать его представители, наделённые соответствующими полномочиями в порядке, установленном законодательством Российской Федерации.	результат предоставления Государственной услуги, указанные в подпунктах 2.3.1, 2.3.2, 2.3.3, 2.3.4, 2.3.5 пункта 2.3 раздела 2 Регламента, в виде приказа органа власти о заключении договора на размещение объектов, письма Органа власти об отказе в заключении договора на размещение объекта или договора на размещение объекта, документа, выданного по результату ранее предоставленной государственной услуги, без опечаток и ошибок, копии документа, выданного по результату ранее предоставленной государственной услуги

Начальник проектного
отдела в управлении
земельных отношений
департамента



В.В. Гончаров

Приложение 2
к Административному регламенту по
предоставлению департаментом
имущественных отношений
Краснодарского края государственной
услуги «Заключение договора на
размещение геодезических пунктов
государственной геодезической сети,
нивелирных пунктов государственной
нивелирной сети, гравиметрических
пунктов государственной
гравиметрической сети, а также
геодезических пунктов геодезических
сетей специального назначения,
геодезических, межевых,
предупреждающих и иных знаков,
включая информационные табло (стелы)
и флагштоки, платежных терминалов
для оплаты услуг и штрафов, на
земельных участках, находящихся в
собственности Краснодарского края, без
предоставления земельных участков и
установления сервитута, публичных
сервитутов»

**ИСЧЕРПЫВАЮЩИЙ ПЕРЕЧЕНЬ
документов, необходимых для предоставления Государственной услуги**

№ п/п	Идентификатор категории (при- знаков) заявителем	Способы по- дачи таких до- кументов и (или) информа- ции	Требования к пред- ставлению доку- ментов заявителем	Перечень необходимых для предо- ставления Государственной услуги документов и (или) информации	
				Документы и (или) информа- ция, которые зая- витель должен представить са- мостоятельно	Документы и (или) инфор- мация, кото- рые заявитель вправе пред- ставить по соб- ственной ини- циативе, так как они подле- жат представ- лению в рам- ках межведом- ственного ин- формацион- ного взаимо- действия
1	2	3	4	5	6
1	Физические лица, в том числе индиви- дуальные	1. В элек- тронной форме по- средством	Требования к представлению до- кументов заявите- лем, включая тре- бования к форма-	1) заявление о заключении до- говора по форме согласно прило-	1) выписка из ЕГРН об ос- новных харак- теристиках и

1	2	3	4	5	6
	<p>предприниматели, или их представители при подаче заявления о заключении договора на размещение геодезических пунктов государственной геодезической сети, нивелирных пунктов государственной нивелирной сети, гравиметрических пунктов государственной гравиметрической сети, а также геодезических пунктов геодезических сетей специального назначения, геодезических, межевых, предупреждающих и иных знаков, включая информационные табло (стелы) и флагштоки, платежных терминалов для оплаты услуг и штрафов, на земельных участках, находящихся в собственности Краснодарского края, без предоставления земельных участков и установления сервитута, публичных сервитутов</p>	<p>Единого портала, Регионального портала, информационных систем, электронной почты;</p> <p>2. На бумажном носителе посредством личного обращения в Орган власти, в том числе, посредством почтового отправления, через МФЦ, в соответствии с соглашением о взаимодействии между МФЦ и Органом власти.</p>	<p>ту, количеству, представлению документов только отдельными категориями заявителей и иные необходимые требования, предусмотрены Государственной услугой, а также иными нормативными правовыми актами Российской Федерации.</p> <p>В случае подачи заявления о предоставлении государственной услуги в форме электронного документа с использованием электронной почты, заявление подаётся с учетом установленных условий признания действительности усиленной квалифицированной электронной подписи согласно пункту 9 Правил использования усиленной квалифицированной электронной подписи</p>	<p>жению 1 к приказу Органа власти от 17 июля 2024 г. № 1452, для соответствующего типа заявителей;</p> <p>2) копия документа, удостоверяющего личность заявителя (копии документов, подтверждающих полномочия представителя в соответствии с законодательством Российской Федерации);</p> <p>3) документ, содержащий информацию о координатах характерных точек границ территории в системе координат, применяемой при ведении единого государственного реестра недвижимости, в случае, если планируется использование земель (земельный участок не образован) или части земельного участка;</p> <p>4) схематическое отображение местоположения объекта на земельном участке с указанием координат характерных точек объекта (может выполняться в составе документа, указанного в подпункте 3 настоящего пункта);</p> <p>5) эскизный чертеж, содержащий основные параметры объекта (в случае,</p>	<p>зарегистрированных прав на объект недвижимости, в границах которого предполагается размещение объекта, а в случае, если размещение объекта предполагается на земельном участке - также выписка из ЕГРН на расположенные в границах земельного участка объекты</p> <p>2) выписка из ЕГРИП</p>

1	2	3	4	5	6
				<p>если планируется размещение предупреждающих и иных знаков, информационных табло (стел), флагштоков, платежных терминалов для оплаты услуг и штрафов);</p> <p>б) технический проект создания геодезической сети специального назначения, согласованный с Федеральной службой государственной регистрации, кадастра и картографии или с ее территориальным органом, или технический проект создания государственной геодезической сети (в случае, если планируется размещение геодезических знаков);</p> <p>7) схемы проектируемых пунктов государственной геодезической сети, пунктов государственной нивелирной сети, пунктов государственной гравиметрической сети с координатным описанием, в том числе в электронном виде, в системе координат, применяемой при ведении Единого государственного реестра недвижимости (в случае, если планируется размещение пунктов госу-</p>	

1	2	3	4	5	6
				<p>дарственной геодезической сети, пунктов государственной нивелирной сети, пунктов государственной гравиметрической сети, соответственно);</p> <p>8) договор на выполнение кадастровых работ с приложением технического задания (в случае, если планируется размещение межевых знаков, пунктов государственной геодезической сети, пунктов государственной нивелирной сети, пунктов государственной гравиметрической сети);</p> <p>9) государственный (муниципальный) контракт на выполнение работ по размещению информационных табло (стел) (в случае, если планируется размещение информационных табло (стел) для государственных или муниципальных нужд;</p> <p>10) согласие владельцев инженерных коммуникаций на размещение объекта в случае, если размещение объекта предполагается в месте расположения инженерных коммуникаций или их охранных зон.</p>	

1	2	3	4	5	6
2	<p>Юридические лица или их представители при подаче заявления о заключении договора на размещение геодезических пунктов государственной геодезической сети, нивелирных пунктов государственной нивелирной сети, гравиметрических пунктов государственной гравиметрической сети, а также геодезических пунктов сетей специального назначения, геодезических, межевых, предупреждающих и иных знаков, включая информационные табло (стелы) и флагштоки, платежных терминалов для оплаты услуг и штрафов, на земельных участках, находящихся в собственности Краснодарского края, без предоставления земельных участков и установления сервитута, публичных сервитутов</p>	<p>1. В электронной форме посредством Единого портала, Регионального портала, информационных систем, электронной почты;</p> <p>2. На бумажном носителе посредством личного обращения в уполномоченный орган, в том числе, посредством почтового отправления, через МФЦ, в соответствии с соглашением о взаимодействии между МФЦ и Органом власти.</p>	<p>Требования к представлению документов заявителем, включая требования к формату, количеству, представлению документов отдельными категориями заявителей и иные необходимые требования, предусмотренные Государственной услугой, а также иными нормативными правовыми актами Российской Федерации.</p> <p>В случае подачи заявления о предоставлении Государственной услуги в форме электронного документа с использованием электронной почты, заявление подается с учетом установленных условий признания действительности усиленной квалифицированной электронной подписи согласно пункту 9 Правил использования усиленной квалифицированной электронной подписи.</p>	<p>1) заявление о заключении договора по форме согласно приложению № 1 к приказу Органа власти от 17 июля 2024 г. № 1452, для соответствующего типа заявителей;</p> <p>2) копия документа, удостоверяющего личность заявителя (копии документов, подтверждающих полномочия представителя юридического в соответствии с законодательством Российской Федерации);</p> <p>3) документ, содержащий информацию о координатах характерных точек границ территории в системе координат, применяемой при ведении единого государственного реестра недвижимости, в случае, если планируется использование земель (земельный участок не образован) или части земельного участка;</p> <p>4) схематическое отображение местоположения объекта на земельном участке с указанием координат характерных точек объекта (может выполняться в составе документа, указанного в подпункте 3 настоящего пункта);</p>	<p>1) выписка из ЕГРН об основных характеристиках и зарегистрированных правах на объект недвижимости, в границах которого предполагается размещение объекта, а в случае, если размещение объекта предполагается на земельном участке - так же выписка из ЕГРН на расположенные в границах земельного участка объекты</p> <p>2) выписка из ЕГРЮЛ.</p>

1	2	3	4	5	6
				<p>5) эскизный чертеж, содержащий основные параметры объекта (в случае, если планируется размещение предупреждающих и иных знаков, информационных табло (стел), флажков, платежных терминалов для оплаты услуг и штрафов);</p> <p>6) технический проект создания геодезической сети специального назначения, согласованный с Федеральной службой государственной регистрации, кадастра и картографии или с ее территориальным органом, или технический проект создания государственной геодезической сети (в случае, если планируется размещение геодезических знаков);</p> <p>7) схемы проектируемых пунктов государственной геодезической сети, пунктов государственной нивелирной сети, пунктов государственной гравиметрической сети с координатным описанием, в том числе в электронном виде, в системе координат, применяемой при ведении Единого государственного ре-</p>	

1	2	3	4	5	6
				<p>естра недвижимо-сти (в случае, если планиру-ется размещение пунктов госу-дарственной гео-дезической сети, пунктов госу-дарственной ни-велирной сети, пунктов госу-дарственной гра-виметрической сети, соответ-ственно);</p> <p>8) договор на выполнение ка-дастровых работ с приложением технического за-дания (в случае, если планиру-ется размещение межевых знаков, пунктов госу-дарственной гео-дезической сети, пунктов госу-дарственной ни-велирной сети, пунктов госу-дарственной гра-виметрической сети);</p> <p>9) государствен-ный (муници-пальный) кон-тракт на выпол-нение работ по размещению ин-формационных табло (стел) (в случае, если планируется раз-мещение инфор-мационных табло (стел) для государствен-ных или муниципальных нужд;</p> <p>10) согласие владельцев ин-женерных ком-муникаций на размещение объ-екта в случае, если размеще-ние объекта предполагается</p>	

1	2	3	4	5	6
				в месте расположения инженерных коммуникаций или их охранных зон.	
3	Заявители, ранее обратившиеся за получением Государственной услуги по результатам предоставления которой выдан приказ Органа власти о заключении договора на размещение геодезических пунктов государственной геодезической сети, нивелирных пунктов государственной нивелирной сети, гравиметрических пунктов государственной гравиметрической сети, а также геодезических пунктов геодезических сетей специального назначения, геодезических, межевых, предупреждающих и иных знаков, включая информационные табло (стелы) и флагштоки, платежных терминалов для оплаты услуг и штрафов, на земельных участках, находящихся в собственности Краснодарского края, без предоставления земельных участков и установления	<p>1. В электронной форме посредством Единого портала, Регионального портала, информационных систем, электронной почты;</p> <p>2. На бумажном носителе посредством личного обращения в уполномоченный орган, в том числе, посредством почтового отправления, через МФЦ, в соответствии с соглашением о взаимодействии между МФЦ и Органом власти.</p>	Требования к представлению документов заявителем, включая требования к формату, количеству, представлению документов только отдельными категориями заявителей и иные необходимые требования, предусмотренные настоящим Регламентом, а также иными нормативными правовыми актами Российской Федерации.	1) заявление в свободной форме, содержащее указание на опечатки и ошибки, допущенные в выданных в результате предоставления государственной услуги документах; 2) копия документа, удостоверяющего личность заявителя (представителя заявителя), и документа, подтверждающего полномочия представителя заявителя в случае, если с заявлением обращается представитель заявителя; 3) документ, выданный по результату ранее предоставленной государственной услуги, в котором допущены опечатки и (или) ошибки.	отсутствуют

1	2	3	4	5	6
	сервитута, публичных сервитутов, с допущенными опечатками и ошибками				
4	Заявители, ранее обратившиеся за получением Государственной услуги по результатам предоставления которой выдан приказ Органа власти о заключении договора на размещение объектов, о предоставлении копии документа, выданной по результату ранее предоставленной государственной услуги	<p>1. В электронной форме посредством Единого портала, Регионального портала, информационных систем, электронной почты;</p> <p>2. На бумажном носителе посредством личного обращения в уполномоченный орган, в том числе, посредством почтового отправления, через МФЦ, в соответствии с соглашением о взаимодействии между МФЦ и Органом власти.</p>	Требования к представлению документов заявителем, включая требования к формату, количеству, представлению документов только отдельными категориями заявителей и иные необходимые требования, предусмотрены настоящим Регламентом, а также иными нормативными правовыми актами Российской Федерации.	<p>1) заявление в произвольной форме о выдаче копии документа, выданной по результату ранее предоставленной государственной услуги, содержащее обоснование необходимости выдачи копии документа, а также вид, дату, номер выдачи (регистрации) документа, выданного в результате ранее предоставленной государственной услуги (при наличии такой информации);</p> <p>2) копия документа, удостоверяющего личность заявителя (представителя заявителя);</p> <p>3) копия документа, подтверждающего полномочия представителя заявителя, в случае если с заявлением о выдаче копии документа обращается представитель заявителя.</p>	отсутствуют

Начальник проектного
отдела в управлении
земельных отношений
департамента



В.В. Гончаров

Приложение 3

к Административному регламенту по предоставлению департаментом Краснодарского края государственной услуги «Заключение договора на размещение геодезических пунктов государственной нивелирной сети, геодезической сети, нивелирных пунктов государственной гравиметрической сети, а также гравиметрических пунктов государственной гравиметрической сети, а также геодезических пунктов геодезических сетей специального назначения, геодезических, межевых, предупреждающих и иных знаков, включая информационные таблы (стелы) и флажки, платежных терминалов для оплаты услуг и штрафов, на земельных участках, находящихся в собственности Краснодарского края, без предоставления земельных участков и установления сервитута, публичных сервитутов»

ИСЧЕРПЫВАЮЩИЙ ПЕРЕЧЕНЬ

оснований для отказа в приеме запроса о предоставлении государственной услуги и документов, необходимых для предоставления государственной услуги, оснований для приостановления предоставления государственной услуги или отказа в предоставлении государственной услуги

№ п/п	Идентификатор категории (признаков) заявителей	Перечень оснований для отказа в приеме запроса о предоставлении государственной услуги	Перечень оснований для приема запроса о предоставлении государственной услуги	Перечень оснований для приостановления предоставления государственной услуги	Перечень оснований для возврата запроса о предоставлении государственной услуги	Перечень оснований для отказа в предоставлении государственной услуги
1	2	3	4	5	6	7
1	Физические лица, в том числе индивидуальные предприниматели, при	не предусмотрено	несоблюдение установленных условий признания действительности	не предусмотрено	поступление заявления в орган, который не уполномочен на	1) заявление и (или) документы, представленные заявителем, по форме или содержанию не соответствующим требованиям,

1	2	3	4	5	6	7
	<p>подаче заявления о заключении договора на размещение геодезических пунктов государственной геодезической сети, нивелирных пунктов государственной нивелирной сети, гравиметрических пунктов государственной гравиметрической сети, а также геодезических пунктов геодезических сетей специального назначения, геодезических, межевых, предупреждающих и иных знаков, включая информационные табло (стелы) и флагштоки, платёжных терминалов для оплаты услуг и штрафов, на земельных участках, находящихся в собственности Краснодарского края, без предоставления земельных участков и установления</p>		<p>усиленной квалифицированной электронной подписи согласно пункту 9 Правил использования усиленной квалифицированной электронной подписи; заявление и документы не подписаны усиленной квалифицированной электронной подписью заявителя (представителя заявителя) при подаче посредством электронной почты.</p>		<p>принятие решения о заключении (об отказе в заключении) договора на размещение объекта</p>	<p>установленным приказом Органа власти от 17 июля 2024 г. № 1452; 2) к заявлению не приложены документы, включенные в перечни, утвержденные приказом Органа власти от 17 июля 2024 г. № 1452; 3) земельный участок, на котором планируется размещение объекта, предоставлен физическому или юридическому лицу; 4) размещение объекта не соответствует документам территориального планирования, градостроительного зонирования, требованиям нормативных документов, в том числе в области обеспечения безопасности дорожного движения; 5) вид объекта, указанного в заявлении, не соответствует видам объектов, указанных в пункте 2.6 раздела 2 Порядка и условий размещения объектов на землях или земельных участках, находящихся в государственной или муниципальной собственности, без предоставления земельных участков и установления сервитута, публичного сервитута на территории Краснодарского края, утвержденное постановлением главы администрации (губернатора) Краснодарского края от 6 июля 2015 г. № 627;</p>

1	2	3	4	5	6	7
	сервитута, публичных сервитутов					<p>б) получена информация от органа, осуществляющего полномочия по предоставлению земельного участка, предназначенного для размещения объекта, о наличии обремененных объектов, о наличии обременительных возражений объекта на размещения объекта на соответствующих землях или земельном участке;</p> <p>7) опубликовано извещение о проведении аукциона по продаже земельного участка, испрашиваемого для размещения объекта, или аукциона на право заключения договора аренды такого земельного участка;</p> <p>8) в отношении земельного участка, испрашиваемого для размещения объекта, принято решение о предварительном согласовании его предоставления, срок действия которого не истек;</p> <p>9) объект, в отношении которого предлагается заключить договор на размещение, отсутствует в схеме (схемах) размещения объектов (далее - схема (схемы)) или не соответствует схеме (схемам) в случае, если утверждение схемы (схем) в отношении данного объекта предусмотрено пунктом 4.1 раздела 4 Порядка и условий размещения объектов на землях или земельных участках, находящихся в государственной</p>

1		3	4	5	6	7
						<p>или муниципальной собственности, без предоставления земельных участков и установления сервитута на территории Краснодарского края, утвержденном постановлением главы администрации (губернатора) Краснодарского края от 6 июля 2015 г. № 627;</p> <p>10) размещение объекта, а также деятельность, связанная с эксплуатацией такого объекта, не соответствует установленному режиму использования особо охраняемых природных территорий или иных территорий, сопряженных с использованием рекреационных ресурсов, водных объектов;</p> <p>11) в отношении испрашиваемого к размещению объекта имеется ранее поступившее заявление от другого лица, отвечающее требованиям, предъявляемым к форме и содержанию заявления, а также с приложенными документами, включенными в перечни, которые утверждены приказом Органа власти от 17 июля 2024 г. № 1452.</p>
2	Юридические лица при подаче заявления о заключении договора на размещение	не предусмотрено	несоблюдение установленных условий признания действительности усиленной	не предусмотрено	поступление заявления в орган, который не уполномочен на принятие решения	1) заявление и (или) документы, представленные заявителем, по форме или содержанию не соответствуют требованиям,

1	<p>2</p> <p>геодезических пунктов государственной геодезической сети, нивелирных пунктов государственной нивелирной сети, гравиметрических пунктов государственной гравиметрической сети, а также геодезических пунктов геодезических сетей специального назначения, геодезических, межевых, предупреждающих и иных знаков, включая информационные табло (стелы) и флагштоки, платёжных терминалов для оплаты услуг и штрафов, на земельных участках, находящихся в собственности Краснодарского края, без предоставления земельных участков и установления сервитута, публичных сервитутов</p>	3	4	5	6	7
			<p>квалифицированной электронной подписи согласно пункту 9 Правил использования усиленной квалифицированной электронной подписи; заявление и документы не подписаны усиленной квалифицированной электронной подписью заявителя (представителя заявителя) при подаче посредством электронной почты.</p>		<p>о заключении (об отказе в заключении) договора на размещение объекта</p>	<p>установленным приказом Органа власти от 17 июля 2024 г. № 1452; 2) к заявлению не приложены документы, включенные в перечни, утвержденные приказом Органа власти от 17 июля 2024 г. № 1452; 3) земельный участок, на котором планируется размещение объекта, предоставлен физическому или юридическому лицу; 4) размещение объекта не соответствует документам территориального планирования, градостроительного зонирования, требованиям нормативных документов, в том числе в области обеспечения безопасности дорожного движения; 5) вид объекта, указанного в заявлении, не соответствует видам объектов, указанных в пункте 2.6 раздела 2 Порядка и условий размещения объектов на землях или земельных участках, находящихся в государственной или муниципальной собственности, без предоставления земельных участков и установления сервитута, публичного сервитута на территории Краснодарского края, утвержденным постановлением главы администрации (губернатора) Краснодарского края от 6 июля 2015 г. № 627;</p>

1	2	3	4	5	6	7
						<p>б) получена информация от органа, осуществляющего полномочия по предоставлению земельного участка, предназначенного для размещения объекта, о наличии обремененных возложений относительно размещения объекта на соответствующих землях или земельном участке;</p> <p>7) опубликовано извещение о проведении аукциона по продаже земельного участка, испрашиваемого для размещения объекта, или аукциона на право заключения договора аренды такого земельного участка;</p> <p>8) в отношении земельного участка, испрашиваемого для размещения объекта, принято решение о предварительном согласовании его предоставления, срок действия которого не истек;</p> <p>9) объект, в отношении которого предлагается заключить договор на размещение, отсутствует в схеме (схемах) размещения объектов (далее - схема (схемы)) или не соответствует схеме (схемам) в случае, если утверждение схемы (схем) в отношении данного объекта предусмотрено пунктом 4.1 раздела 4 Порядка и условий размещения объектов на землях или земельных участках, находящихся в государственной</p>

1	2	3	4	5	6	7
						<p>или муниципальной собственности, без предоставления земельных участков и установления сервитута, публичного сервитута на территории Краснодарского края, утвержденным постановлением главы администрации (губернатора) Краснодарского края от 6 июля 2015 г. № 627;</p> <p>10) размещение объекта, а также деятельность, связанная с эксплуатацией такого объекта, не соответствует установленному режиму использования особо охраняемых природных территорий или иных территорий, сопряженных с использованием рекреационных ресурсов, водных объектов;</p> <p>11) в отношении испрашиваемого к размещению объекта имеется ранее поступившее заявление от другого лица, отвечающее требованиям, предъявляемым к форме и содержанию заявления, а также с приложенными документами, включенными в перечни, которые утверждены приказом Органа власти от 17 июля 2024 г. № 1452.</p>
3	Заявители, ранее обратившиеся за получением Государственной услуги по результатам	не предусмотрено	не предусмотрено	не предусмотрено	не предусмотрено	1) отсутствие у заявителя права (полномочий представителя заявителя) на получение Государственной услуги;

1	2	3	4	5	6	7
	<p>предоставления которой выдан приказ Органа власти о заключении договора на размещение геодезических пунктов государственной геодезической сети, нивелирных пунктов государственной нивелирной сети, гравиметрических пунктов государственной гравиметрической сети, а также геодезических пунктов геодезических сетей специального назначения, геодезических, межевых, предупредяющих и иных знаков, включая информационные табло (стелы) и флагштоки, платёжных терминалов для оплаты услуг и штрафов, на земельных участках, находящихся в собственности Краснодарского края, без предоставления земельных участков и</p>					<p>2) представление документов в ненадлежащий орган; 3) обращение (в письменном виде) заявителя с просьбой об оставлении без рассмотрения заявления; 4) отсутствие допущенных опечаток и ошибок в выданных в результате предоставления Государственной услуги документах.</p>

1	2	3	4	5	6	7
	установления сервитута, публичных сервитутов, с допущенными опечатками и ошибками					
4	Заявители, ранее обратившиеся за получением Государственной услуги по результатам предоставления которой выдан приказ Органа власти о заключении договора на размещение объектов, о предоставлении копии документа, выданной по результату ранее предоставленной государственной услуги	не предусмотрено	не предусмотрено	не предусмотрено	не предусмотрено	1) отсутствие у заявителя права (полномочий представителя заявителя) на получение Государственной услуги; 2) представление документов в ненадлежащий орган; 3) обращение (в письменном виде) заявителя с просьбой об оставлении без рассмотрения заявления; 4) отсутствие факта обращения заявителя за получением Государственной услуги, по результатам которой выдан соответствующий документ.
5	От имени заявителя могут действовать его представители, наделённые соответствующими полномочиями в порядке, установленном законодательством Российской Федерации.	не предусмотрено	несоблюдение установленных условий признания действительности усиленной квалифицированной электронной подписи согласно пункту 9 Правил использования усиленной квалифицированной электронной подписи; заявление и документы не подписаны усиленной квалифицированной	не предусмотрено	не предусмотрено	перечень оснований для отказа в предоставлении Государственной услуги используется в зависи- мости от идентификаторов категории (признаков) заявителей, чья интересы представляет упол- номоченное лицо.

1	2	3	4	5	6	7
			электронной подписью заявителя (представителя заявителя) при подаче посредством электронной почты.			

Начальник проектного
отдела в управлении земельных
отношений департамента



В.В. Гончаров

Приложение 4

к Административному регламенту по предоставлению департаментом имущественных отношений Краснодарского края государственной услуги «Заключение договора на размещение геодезических пунктов государственной геодезической сети, нивелирных пунктов государственной нивелирной сети, гравиметрических пунктов государственной гравиметрической сети, а также геодезических пунктов геодезических сетей специального назначения, геодезических, межевых, предупреждающих и иных знаков, включая информационные табло (стелы) и флагштоки, платежных терминалов для оплаты услуг и штрафов, на земельных участках, находящихся в собственности Краснодарского края, без предоставления земельных участков и установления сервитута, публичных сервитутов»

ПЕРЕЧЕНЬ

условных обозначений и сокращений

1. ЕГРН – Единый государственный реестр недвижимости.
2. ЕГРИП – Единый государственный реестр индивидуальных предпринимателей.
3. ЕГРЮЛ – Единый государственный реестр юридических лиц.
4. НСПД – национальная система пространственных данных.
5. Категории (признаки) заявителей – категории (признаки) заявителей, сведения о которых размещаются в реестре услуг и в федеральной государственной информационной системе «Единый портал государственных и муниципальных услуг (функций)» и (или) региональном портале государственных и муниципальных услуг Краснодарского края в информационно-телекоммуникационной сети «Интернет».
6. Единый портал – федеральная государственная информационная система «Единый портал государственных и муниципальных услуг (функций)».
7. Региональный портал – государственная информационная система Краснодарского края «Портал государственных и муниципальных услуг (функций) Краснодарского края».

8. Орган власти – департамент имущественных отношений Краснодарского края.


9. Государственная услуга – государственная услуга «Заключение договора на размещение геодезических пунктов государственной геодезической сети, нивелирных пунктов государственной нивелирной сети, гравиметрических пунктов государственной гравиметрической сети, а также геодезических пунктов геодезических сетей специального назначения, геодезических, межевых, предупреждающих и иных знаков, включая информационные табло (стелы) и флагштоки, платежных терминалов для оплаты услуг и штрафов, на земельных участках, находящихся в собственности Краснодарского края, без предоставления земельных участков и установления сервитута, публичных сервитутов».

10. МФЦ – многофункциональный центр предоставления государственных и муниципальных услуг Краснодарского края.

11. Приказ Органа власти от 17 июля 2024 г. № 1452 – приказ департамента имущественных отношений Краснодарского края от 17 июля 2024 г. № 1452 «Об утверждении формы заявления о заключении договора на размещение объектов на землях или земельных участках, находящихся в государственной или муниципальной собственности, без предоставления земельных участков и установления сервитута, публичного сервитута, принятие решения о размещении которых отнесено к полномочиям департамента имущественных отношений Краснодарского края, примерной формы договора на размещение таких объектов и перечня документов, прилагаемых к заявлению».

12. Порядок и условия размещения объектов – постановление главы администрации (губернатора) Краснодарского края от 6 июля 2015 г. № 627 «Об установлении Порядка и условий размещения объектов на землях или земельных участках, находящихся в государственной или муниципальной собственности, без предоставления земельных участков и установления сервитута, публичного сервитута на территории Краснодарского края».

Начальник проектного
отдела в управлении
земельных отношений
департамента



В.В. Гончаров

Приложение 5
к Административному регламенту по
предоставлению департаментом
имущественных отношений
Краснодарского края государственной
услуги «Заключение договора на
размещение геодезических пунктов
государственной геодезической сети,
нивелирных пунктов государственной
нивелирной сети, гравиметрических
пунктов государственной
гравиметрической сети, а также
геодезических пунктов геодезических
сетей специального назначения,
геодезических, межевых,
предупреждающих и иных знаков,
включая информационные табло
(стелы) и флагштоки, платежных
терминалов для оплаты услуг и
штрафов, на земельных участках,
находящихся в собственности
Краснодарского края, без
предоставления земельных участков и
установления сервитута, публичных
сервитутов»

ЗАЯВЛЕНИЕ
согласие на обработку персональных данных

Я, _____,
проживающий (-ая) по адресу _____,
паспорт серии _____, номер _____, выдан

«___» _____ г., в соответствии с Федеральным законом
Российской Федерации от 27 июля 2006 г. № 152-ФЗ «О персональных данных»
даю согласие департаменту имущественных отношений Краснодарского края,
расположенному по адресу: 350000, Краснодарский край, г. Краснодар,
ул. Гимназическая, 36, на обработку моих персональных данных, а именно:
фамилии, имени, отчества и даты и места рождения, степени родства, адреса
места жительства (пребывания), данных документа удостоверяющего личность,
номера мобильного телефона и иных сведений в предоставляемых мною
документах в целях предоставления государственной услуги «Заключение
договора на размещение геодезических пунктов государственной геодезической
сети, нивелирных пунктов государственной нивелирной сети, гравиметрических

пунктов государственной гравиметрической сети, а также геодезических пунктов геодезических сетей специального назначения, геодезических, межевых, предупреждающих и иных знаков, включая информационные табло (стелы) и флагштоки, платежных терминалов для оплаты услуг и штрафов, на земельных участках, находящихся в собственности Краснодарского края, без предоставления земельных участков и установления сервитута, публичных сервитутов».

Перечень допустимых действий, осуществляемых с персональными данными: сбор, запись, систематизация, накопление, хранение, уточнение (обновление, изменение), извлечение, использование, передача (распространение, предоставление, доступ), обезличивание, блокирование, удаление, уничтожение персональных данных (ненужное зачеркнуть).

Департамент имущественных отношений Краснодарского края может осуществлять автоматизированную, смешанную, неавтоматизированную, обработку персональных данных с применением ЭВМ и без (с) передачи (-ей) по сети интернет (ненужное зачеркнуть).

Мне известно, что в случае отзыва согласия на обработку персональных данных департамент имущественных отношений Краснодарского края вправе продолжить обработку персональных данных без моего согласия в соответствии с частью 2 статьи 9, пунктом 4 части 1 статьи 6 Федерального закона от 27 июля 2006 г. № 152-ФЗ «О персональных данных».

Согласие вступает в силу со дня его подписания и действует в течение 75 лет. Действие настоящего согласия прекращается досрочно в случае принятия оператором решения о прекращении обработки персональных данных и/или уничтожения документов, содержащих персональные данные.

Согласие может быть отозвано мною в любое время на основании моего письменного заявления.

« » 20 г.
(дата)

(подпись)

(инициалы, фамилия)

Начальник проектного
отдела в управлении
земельных отношений
департамента



В.В. Гончаров