



АДМИНИСТРАЦИЯ КРАСНОДАРСКОГО КРАЯ
ПРИКАЗ

от 26.12.2025

г. Краснодар

№ 1801-КН

Об утверждении границ и режима использования территории объекта культурного наследия федерального значения «Курганная группа «Пескунов 2» (2 насыпи)», первая половина второго тысячелетия до н.э., Краснодарский край, Абинский район, г. Абинск, 8,3 км к югу от города, на гребне между Пескуновой и Первогреческой щелями

В соответствии со статьями 3.1, 5.1, 9.1, 33 Федерального закона от 25 июня 2002 г. № 73-ФЗ «Об объектах культурного наследия (памятниках истории и культуры) народов Российской Федерации», статьей 3 Закона Краснодарского края от 23 июля 2015 г. № 3223-КЗ «Об объектах культурного наследия (памятниках истории и культуры) народов Российской Федерации, расположенных на территории Краснодарского края», приказом Министерства культуры Российской Федерации от 4 июня 2015 г. № 1745 «Об утверждении требований к составлению проектов границ территорий объектов культурного наследия», пунктом 2.3 Положения об управлении государственной охраны объектов культурного наследия администрации Краснодарского края, утвержденного постановлением главы администрации (губернатора) Краснодарского края от 8 декабря 2016 г. № 1000 «Об управлении государственной охраны объектов культурного наследия администрации Краснодарского края», п р и к а з ы в а ю:

1. Утвердить:

1) границы территории объекта культурного наследия федерального значения «Курганная группа «Пескунов 2» (2 насыпи)», первая половина второго тысячелетия до н.э., Краснодарский край, Абинский район, г. Абинск, 8,3 км к югу от города, на гребне между Пескуновой и Первогреческой щелями, согласно приложению 1 к настоящему приказу;

2) режим использования территории объекта культурного наследия федерального значения «Курганная группа «Пескунов 2» (2 насыпи)», первая половина второго тысячелетия до н.э., Краснодарский край, Абинский район, г. Абинск, 8,3 км к югу от города, на гребне между

Пескуновой и Первогреческой щелями, согласно приложению 2 к настоящему приказу.

2. Отделу государственного учета объектов культурного наследия управления государственной охраны объектов культурного наследия администрации Краснодарского края (Гончаров А.В.) обеспечить:

1) размещение (опубликование) настоящего приказа на сайте в информационно-телекоммуникационной сети «Интернет» admkrai.krasnodar.ru и на «Официальном интернет-портале правовой информации» (www.pravo.gov.ru);

2) направление в семидневный срок со дня принятия настоящего приказа его копии в Управление Министерства юстиции Российской Федерации по Краснодарскому краю;

3) направление в срок не более чем пять рабочих дней со дня принятия настоящего приказа его копии в филиал ППК «Роскадастр» по Краснодарскому краю;

4) направление в семидневный срок со дня принятия настоящего приказа его копии в администрацию муниципального образования Абинский муниципальный район Краснодарского края.

3. Контроль за выполнением настоящего приказа оставляю за собой.

4. Приказ вступает в силу на следующий день после его официального опубликования.

Начальник управления
государственной охраны
объектов культурного наследия
администрации Краснодарского края



Г.Г. Давыденко

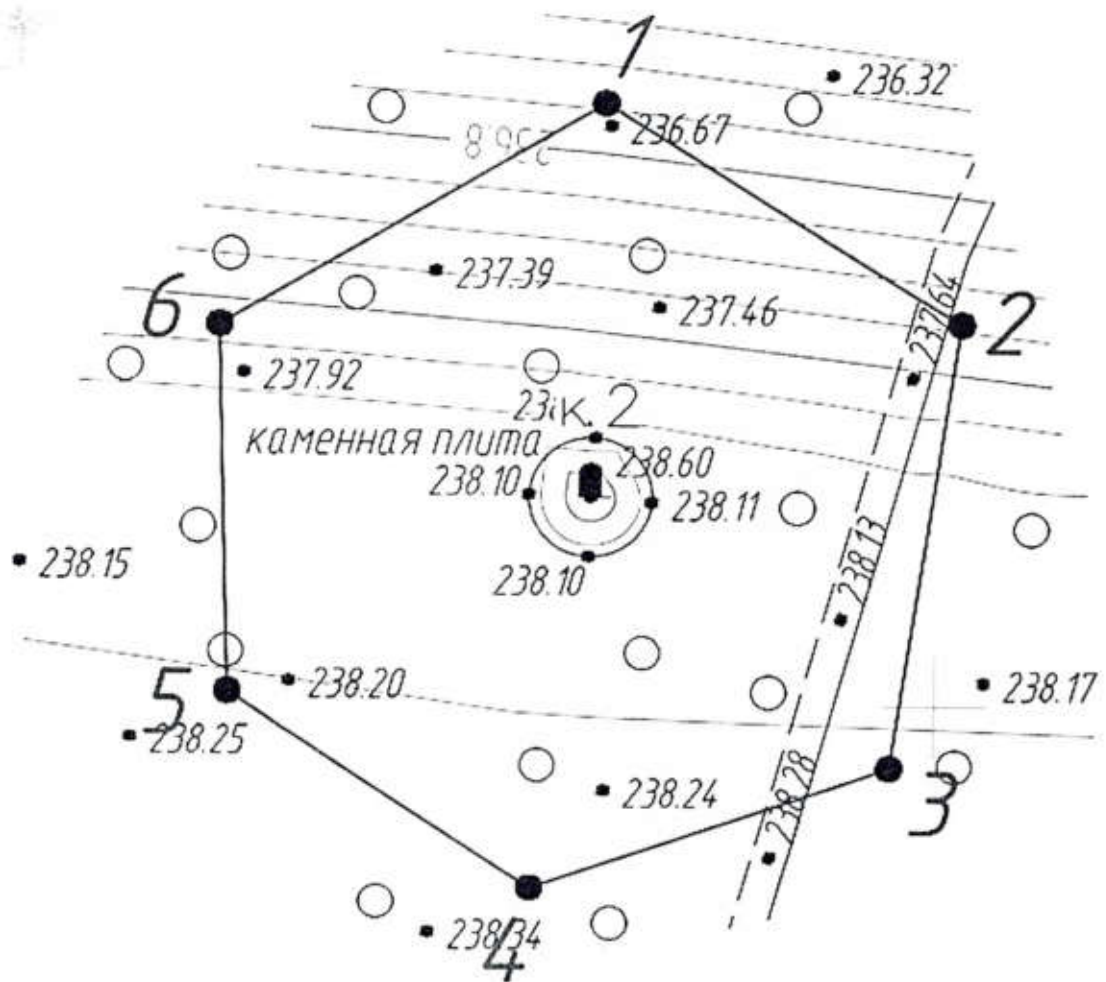
Приложение 1

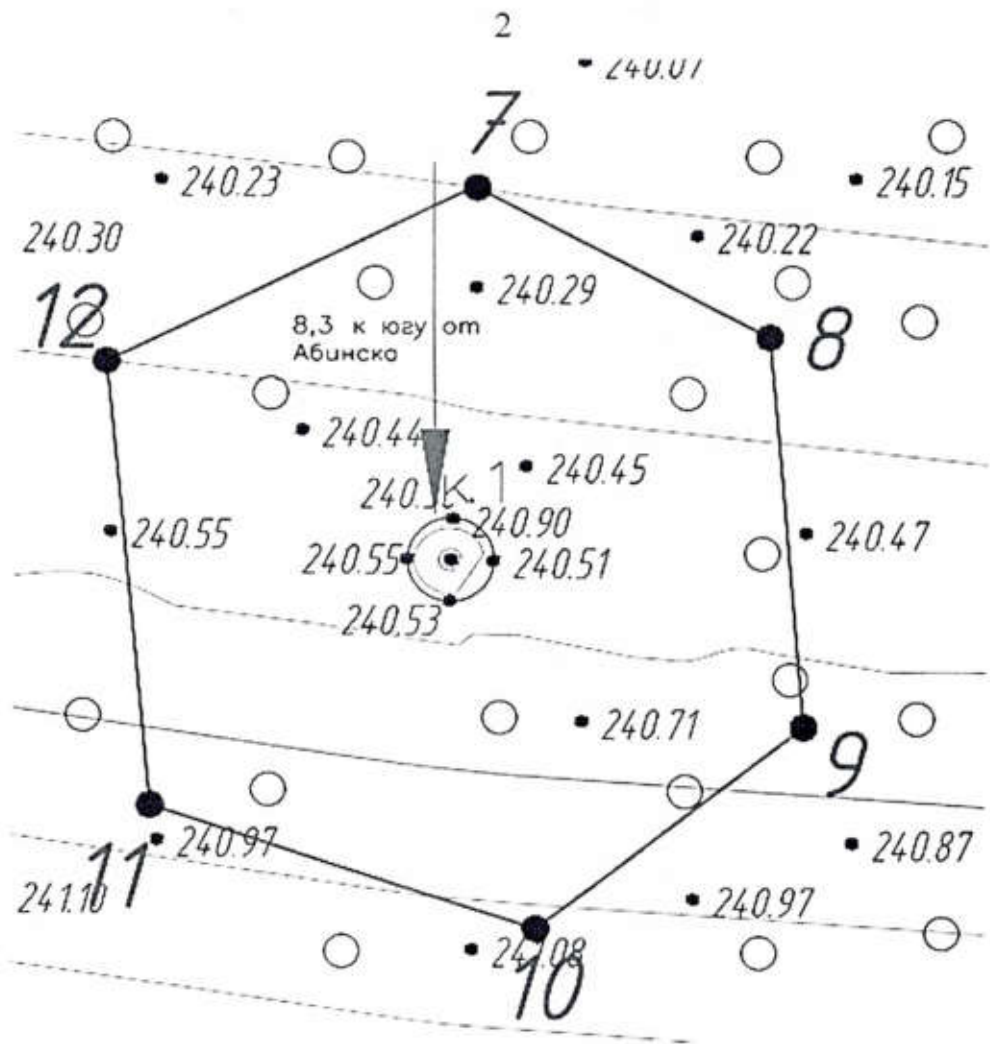
УТВЕРЖДЕНЫ
приказом администрации
Краснодарского края
от 26.12.2025 № 7801-КН

ГРАНИЦЫ








территории объекта культурного наследия федерального значения
«Курганная группа «Пескунов 2» (2 насыпи)», первая половина второго
тысячелетия до н.э., Краснодарский край, Абинский район, г. Абинск,
8,3 км к югу от города, на гребне между Пескуновой
и Первогреческой щелями

Карта (схема) границ территории объекта культурного наследия





УСЛОВНЫЕ ОБОЗНАЧЕНИЯ

-  горизонтали
-  пола кургана
-  граница территории объекта культурного наследия
-  1 поворотная точка и ее номер
-  точки фотофиксации
-  растительность
-  грунтовая дорога

Перечень координат характерных (поворотных) точек границ территории
объекта культурного наследия

№ точки	WGS-84		МСК 23 (Зона 1)	
	СШ	ВД	X	Y
Участок №1				
1	44.770851319	38.145886584	448536.30	1312980.70
2	44.770731267	38.146146478	448523.00	1313001.30
3	44.770491073	38.146096538	448496.30	1312997.40
4	44.770424853	38.145836123	448488.90	1312976.80
5	44.770531351	38.145615353	448500.70	1312959.30
6	44.770731133	38.145607068	448522.90	1312958.60
1	44.770851319	38.145886584	448536.30	1312980.70
Участок №2				
7	44.769202474	38.145466364	448353.00	1312947.80
8	44.769121186	38.145678358	448344.00	1312964.60
9	44.76890878	38.145704292	448320.40	1312966.70
10	44.76880017	38.145510717	448308.30	1312951.40
11	44.768866258	38.145230468	448315.60	1312929.20
12	44.76910837	38.145197036	448342.50	1312926.50
7	44.769202474	38.145466364	448353.00	1312947.80

Начальник управления
государственной охраны
объектов культурного наследия
администрации Краснодарского края



Г.Г. Давыденко

Приложение 2

УТВЕРЖДЕН
приказом администрации
Краснодарского края
от 26.12.2025 № 1807-КН

РЕЖИМ

использования территории объекта культурного наследия федерального значения «Курганная группа «Пескунов 2» (2 насыпи)», первая половина второго тысячелетия до н.э., Краснодарский край, Абинский район, г. Абинск, 8,3 км к югу от города, на гребне между Пескуновой и Первогреческой щелями

На территории объекта культурного наследия запрещается строительство объектов капитального строительства и увеличение объемно-пространственных характеристик существующих на территории объекта культурного наследия объектов капитального строительства, проведение земляных, строительных, мелиоративных и иных работ, за исключением работ по сохранению объекта культурного наследия или его отдельных элементов, сохранению историко-градостроительной или природной среды объекта культурного наследия.

На территории объекта культурного наследия разрешается ведение хозяйственной деятельности, не противоречащей требованиям обеспечения сохранности объекта культурного наследия и позволяющей обеспечить функционирование объекта культурного наследия в современных условиях.

Границы территории объекта культурного наследия могут быть откорректированы по результатам археологических полевых работ.

Начальник управления
государственной охраны
объектов культурного наследия
администрации Краснодарского края



Г.Г. Давыденко