



АДМИНИСТРАЦИЯ КРАСНОДАРСКОГО КРАЯ
ПРИКАЗ

от 23.12.2025

г. Краснодар

№ 1745-КН

**Об утверждении границ и режима использования территории
объекта культурного наследия федерального значения
«Курганная группа», VIII – XV вв. н.э., Краснодарский край,
г. Новороссийск, ст–ца Раевская, 1,8 км к юго–западу от станицы,
0,3 км к востоку от молочно–товарной фермы, в лесу**

В соответствии со статьями 3.1, 5.1, 9.1, 33 Федерального закона от 25 июня 2002 г. № 73-ФЗ «Об объектах культурного наследия (памятниках истории и культуры) народов Российской Федерации», статьей 3 Закона Краснодарского края от 23 июля 2015 г. № 3223-КЗ «Об объектах культурного наследия (памятниках истории и культуры) народов Российской Федерации, расположенных на территории Краснодарского края», приказом Министерства культуры Российской Федерации от 4 июня 2015 г. № 1745 «Об утверждении требований к составлению проектов границ территорий объектов культурного наследия», пунктом 2.3 Положения об управлении государственной охраны объектов культурного наследия администрации Краснодарского края, утвержденного постановлением главы администрации (губернатора) Краснодарского края от 8 декабря 2016 г. № 1000 «Об управлении государственной охраны объектов культурного наследия администрации Краснодарского края», п р и к а з ы в а ю:

1. Утвердить:

1) границы территории объекта культурного наследия федерального значения «Курганная группа», VIII – XV вв. н.э., Краснодарский край, г. Новороссийск, ст–ца Раевская, 1,8 км к юго–западу от станицы, 0,3 км к востоку от молочно–товарной фермы, в лесу, согласно приложению 1 к настоящему приказу;

2) режим использования территории объекта культурного наследия федерального значения «Курганная группа», VIII – XV вв. н.э., Краснодарский край, г. Новороссийск, ст–ца Раевская, 1,8 км к юго–западу от станицы, 0,3 км к востоку от молочно–товарной фермы, в лесу, согласно приложению 2 к настоящему приказу.

2. Отделу государственного учета объектов культурного наследия управления государственной охраны объектов культурного наследия администрации Краснодарского края (Гончаров А.В.) обеспечить:

1) размещение (опубликование) настоящего приказа на сайте в информационно-телекоммуникационной сети «Интернет» admkrain.krasnodar.ru и на «Официальном интернет-портале правовой информации» (www.pravo.gov.ru);

2) направление в семидневный срок со дня принятия настоящего приказа его копии в Управление Министерства юстиции Российской Федерации по Краснодарскому краю;

3) направление в срок не более чем пять рабочих дней со дня принятия настоящего приказа его копии в филиал ППК «Роскадастр» по Краснодарскому краю;

4) направление в семидневный срок со дня принятия настоящего приказа его копии в администрацию муниципального образования городской округ город-герой Новороссийск Краснодарского края.

3. Контроль за выполнением настоящего приказа оставляю за собой.

4. Приказ вступает в силу на следующий день после его официального опубликования.

Начальник управления
государственной охраны
объектов культурного наследия
администрации Краснодарского края



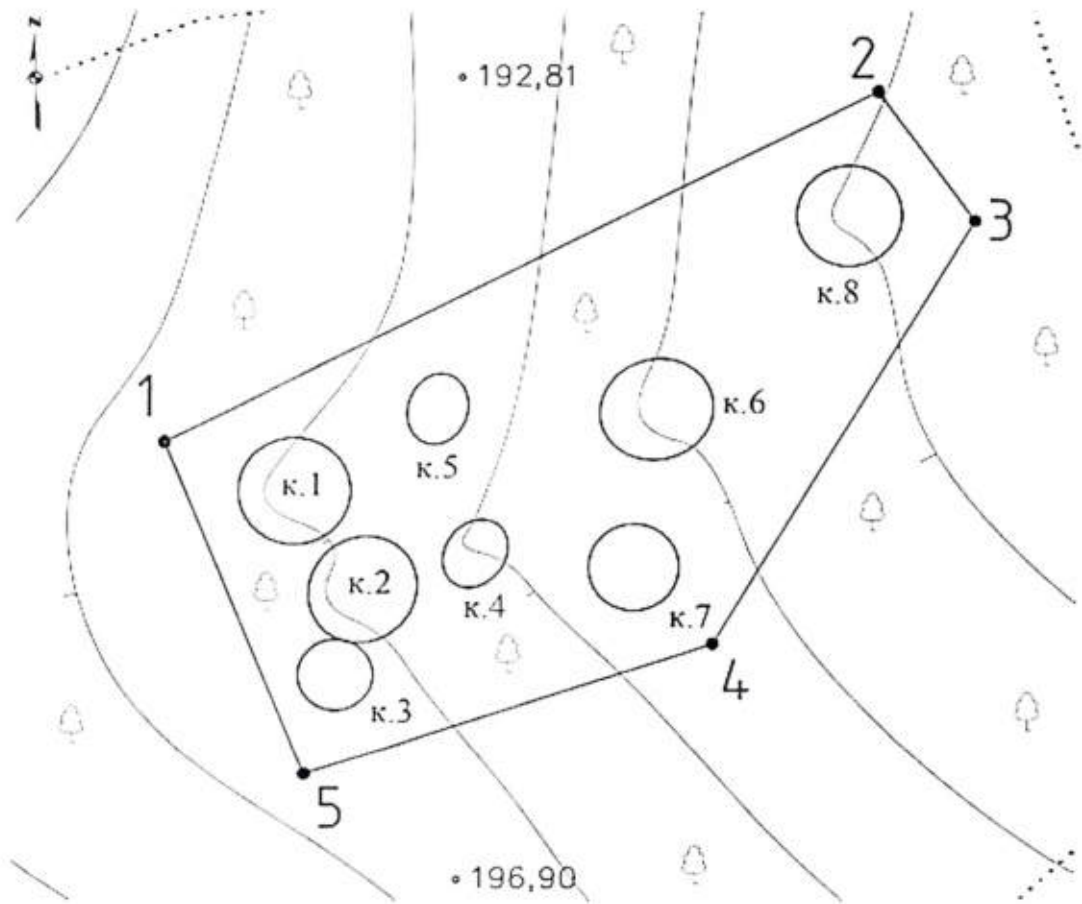
Г.Г. Давыденко

Приложение 1




УТВЕРЖДЕНЫ
приказом администрации
Краснодарского края
от 23.12.2025 № 7745-КН

ГРАНИЦЫ
территории объекта культурного наследия федерального значения
«Курганная группа», VIII – XV вв. н.э., Краснодарский край,
г. Новороссийск, ст-ца Раевская, 1,8 км к юго-западу от станицы,
0,3 км к востоку от молочно-товарной фермы, в лесу

Карта (схема) границ территории объекта культурного наследия



Условные обозначения:

-  - граница территории объекта культурного наследия
-  - номер характерной точки границы территории объекта культурного наследия
-  - курганная насыпь

Перечень координат характерных (поворотных) точек границ территории
объекта культурного наследия

Обозначение характерной (поворотной) точки границы территории ОАН	Координаты (WGS-84)		Координаты (МСК-23)	
	Северной широты	Восточной долготы	X	Y
1	44°49'10.439"	37°31'13.217"	454036.24	1263488.22
2	44°49'11.257"	37°31'15.343"	454061.25	1263535.06
3	44°49'10.967"	37°31'15.645"	454052.26	1263541.66
4	44°49'10.004"	37°31'14.888"	454022.61	1263524.84
5	44°49'09.692"	37°31'13.664"	454013.13	1263497.90
1	44°49'10.439"	37°31'13.217"	454036.24	1263488.22

Начальник управления
государственной охраны
объектов культурного наследия
администрации Краснодарского края



Г.Г. Давыденко

Приложение 2

УТВЕРЖДЕН
приказом администрации
Краснодарского края
от 23.11.2025 № 1745-КН

РЕЖИМ

использования территории объекта культурного наследия федерального значения «Курганная группа», VIII – XV вв. н.э., Краснодарский край, г. Новороссийск, ст-ца Раевская, 1,8 км к юго-западу от станицы, 0,3 км к востоку от молочно-товарной фермы, в лесу

На территории объекта культурного наследия запрещается строительство объектов капитального строительства и увеличение объемно-пространственных характеристик существующих на территории объекта культурного наследия объектов капитального строительства, проведение земляных, строительных, мелиоративных и иных работ, за исключением работ по сохранению объекта культурного наследия или его отдельных элементов, сохранению историко-градостроительной или природной среды объекта культурного наследия.

На территории объекта культурного наследия разрешается ведение хозяйственной деятельности, не противоречащей требованиям обеспечения сохранности объекта культурного наследия и позволяющей обеспечить функционирование объекта культурного наследия в современных условиях.

Границы территории объекта культурного наследия могут быть откорректированы по результатам археологических полевых работ.

Начальник управления
государственной охраны
объектов культурного наследия
администрации Краснодарского края



Г.Г. Давыденко