



АДМИНИСТРАЦИЯ КРАСНОДАРСКОГО КРАЯ
ПРИКАЗ

от 17 12 2025

г. Краснодар

№ 7649-КН

Об утверждении границ и режима использования территории объекта культурного наследия федерального значения «Курганная группа «Чепигинская 3» (2 насыпи)», эпоха бронзы – средневековье, Краснодарский край, Брюховецкий район, ст-ца Чепигинская, 2 км к северо–северо–западу от станицы

В соответствии со статьями 3.1, 5.1, 9.1, 33 Федерального закона от 25 июня 2002 г. № 73-ФЗ «Об объектах культурного наследия (памятниках истории и культуры) народов Российской Федерации», статьей 3 Закона Краснодарского края от 23 июля 2015 г. № 3223-КЗ «Об объектах культурного наследия (памятниках истории и культуры) народов Российской Федерации, расположенных на территории Краснодарского края», приказом Министерства культуры Российской Федерации от 4 июня 2015 г. № 1745 «Об утверждении требований к составлению проектов границ территорий объектов культурного наследия», пунктом 2.3 Положения об управлении государственной охраны объектов культурного наследия администрации Краснодарского края, утвержденного постановлением главы администрации (губернатора) Краснодарского края от 8 декабря 2016 г. № 1000 «Об управлении государственной охраны объектов культурного наследия администрации Краснодарского края», п р и к а з ы в а ю:

1. Утвердить:

1) границы территории объекта культурного наследия федерального значения «Курганная группа «Чепигинская 3» (2 насыпи)», эпоха бронзы – средневековье, Краснодарский край, Брюховецкий район, ст-ца Чепигинская, 2 км к северо–северо–западу от станицы, согласно приложению 1 к настоящему приказу;

2) режим использования территории объекта культурного наследия федерального значения «Курганная группа «Чепигинская 3» (2 насыпи)», эпоха бронзы – средневековье, Краснодарский край, Брюховецкий район, ст-ца Чепигинская, 2 км к северо–северо–западу от станицы, согласно приложению 2 к настоящему приказу.

2. Отделу государственного учета объектов культурного наследия управления государственной охраны объектов культурного наследия администрации Краснодарского края (Гончаров А.В.) обеспечить:

1) размещение (опубликование) настоящего приказа на сайте в информационно-телекоммуникационной сети «Интернет» admkrain.krasnodar.ru и на «Официальном интернет-портале правовой информации» (www.pravo.gov.ru);

2) направление в семидневный срок со дня принятия настоящего приказа его копии в Управление Министерства юстиции Российской Федерации по Краснодарскому краю;

3) направление в срок не более чем пять рабочих дней со дня принятия настоящего приказа его копии в филиал ППК «Роскадастр» по Краснодарскому краю;

4) направление в семидневный срок со дня принятия настоящего приказа его копии в администрацию муниципального образования Брюховецкий район.

3. Контроль за выполнением настоящего приказа оставляю за собой.

4. Приказ вступает в силу на следующий день после его официального опубликования.

Начальник управления
государственной охраны
объектов культурного наследия
администрации Краснодарского края



Г.Г. Давыденко

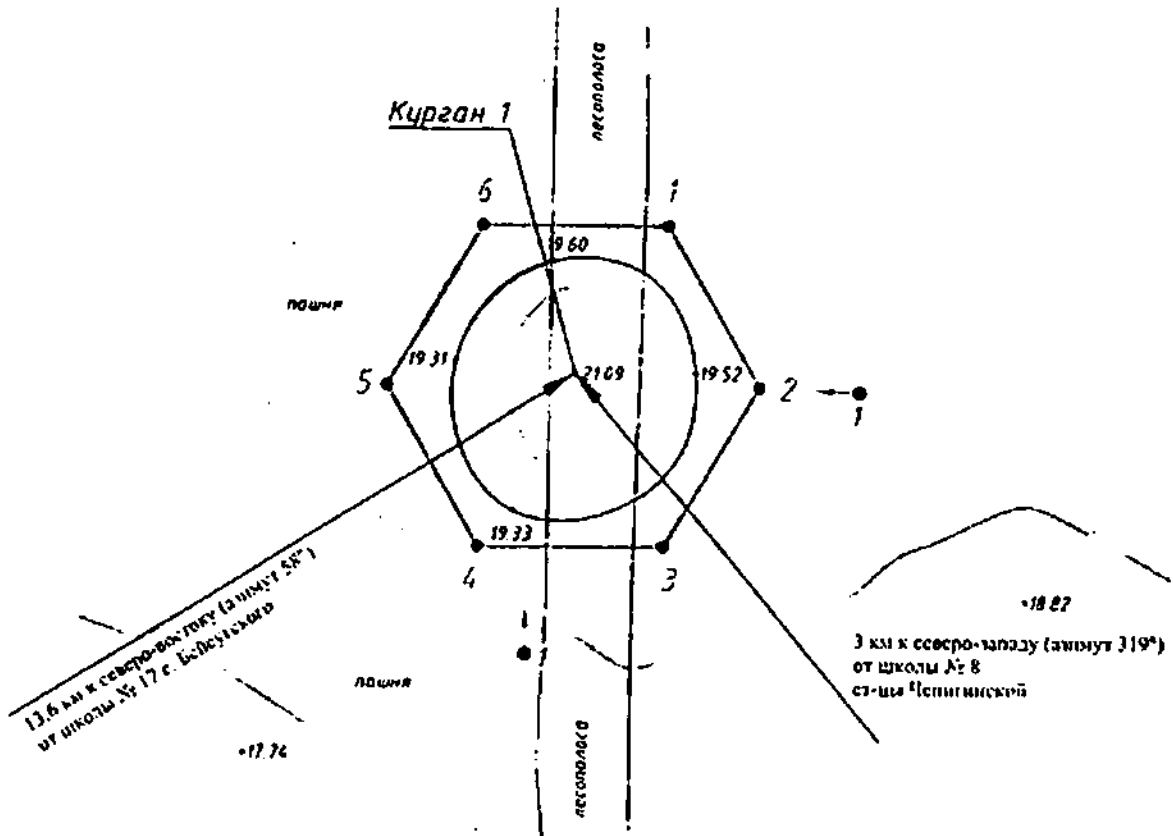
Приложение 1

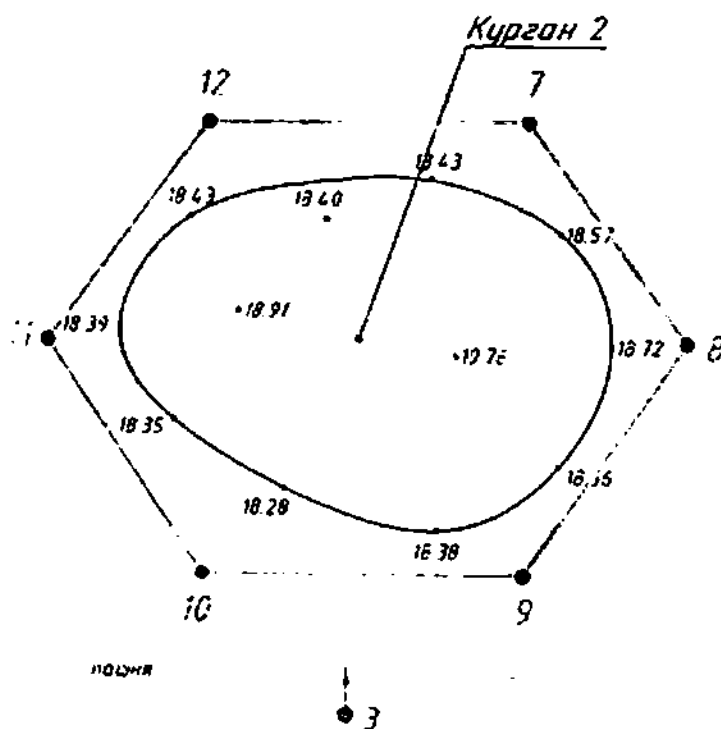
УТВЕРЖДЕНЫ
приказом администрации
Краснодарского края
от 17.12.2025 № 1649-КН

ГРАНИЦЫ






территории объекта культурного наследия федерального значения
«Курганная группа «Чепигинская 3» (2 насыпи)», эпоха бронзы –
средневековье, Краснодарский край, Брюховецкий район,
ст-ца Чепигинская, 2 км к северо-северо-западу от станицы

Карта (схема) границ территории объекта культурного наследия





УСЛОВНЫЕ ОБОЗНАЧЕНИЯ

-  горизонталы
-  пола кургана
-  граница территории объекта культурного наследия
-  1 поворотная точка и ее номер
-  точка фотофиксации

Перечень координат характерных (поворотных) точек границ территории объекта культурного наследия

№	Координаты характерных точек во Всемирной геодезической системе координат (WGS-84)		Координаты характерных точек в местной системе координат (МСК-23)	
	СШ	ВД	Х	У
Курган 1				
1	45.948872737	38.851543649	579813.82	1367429.67
2	45.948563536	38.851793173	579779.67	1367449.39
3	45.948258199	38.851534057	579745.51	1367429.67

4	45.948262061	38.851025433	579745.51	1367390.23
5	45.948571260	38.850775919	579779.67	1367370.51
6	45.948876599	38.851035019	579813.82	1367390.23
1	45.948872737	38.851543649	579813.82	1367429.67
Курган 2				
7	45.949116637	38.849810774	579839.47	1367295.01
8	45.948739296	38.850195780	579797.85	1367325.32
9	45.948343394	38.849798729	579753.51	1367295.01
10	45.948349317	38.849017073	579753.51	1367234.40
11	45.948751140	38.848632443	579797.85	1367204.09
12	45.949122559	38.849029107	579839.47	1367234.40
7	45.949116637	38.849810774	579839.47	1367295.01

Начальник управления
государственной охраны
объектов культурного наследия
администрации Краснодарского края



Г.Г. Давыденко

Приложение 2

УТВЕРЖДЕН
приказом администрации
Краснодарского края
от 17.12.2025 № 7649-КК

РЕЖИМ

использования территории объекта культурного наследия федерального значения «Курганная группа «Чепигинская 3» (2 насыпи)», эпоха бронзы – средневековье, Краснодарский край, Брюховецкий район, ст-ца Чепигинская, 2 км к северо-северо-западу от станицы

На территории объекта культурного наследия запрещается строительство объектов капитального строительства и увеличение объемно-пространственных характеристик существующих на территории объекта культурного наследия объектов капитального строительства, проведение земляных, строительных, мелиоративных и иных работ, за исключением работ по сохранению объекта культурного наследия или его отдельных элементов, сохранению историко-градостроительной или природной среды объекта культурного наследия.

На территории объекта культурного наследия разрешается ведение хозяйственной деятельности, не противоречащей требованиям обеспечения сохранности объекта культурного наследия и позволяющей обеспечить функционирование объекта культурного наследия в современных условиях.

Границы территории объекта культурного наследия могут быть откорректированы по результатам археологических полевых работ.

Начальник управления
государственной охраны
объектов культурного наследия
администрации Краснодарского края



Г.Г. Давыденко