



АДМИНИСТРАЦИЯ КРАСНОДАРСКОГО КРАЯ
ПРИКАЗ

от 15.12.2025

г. Краснодар

№ 7593-КК

**Об утверждении границ и режима использования территории
объекта культурного наследия федерального значения
«Курган «Кубанская степь 2», эпоха бронзы – позднее средневековье,
Краснодарский край, Каневской район, пос. Кубанская Степь,
3,5 км к югу от южной окраины поселка**

В соответствии со статьями 3.1, 5.1, 9.1, 33 Федерального закона от 25 июня 2002 г. № 73-ФЗ «Об объектах культурного наследия (памятниках истории и культуры) народов Российской Федерации», статьей 3 Закона Краснодарского края от 23 июля 2015 г. № 3223-КЗ «Об объектах культурного наследия (памятниках истории и культуры) народов Российской Федерации, расположенных на территории Краснодарского края», приказом Министерства культуры Российской Федерации от 4 июня 2015 г. № 1745 «Об утверждении требований к составлению проектов границ территорий объектов культурного наследия», пунктом 2.3 Положения об управлении государственной охраны объектов культурного наследия администрации Краснодарского края, утвержденного постановлением главы администрации (губернатора) Краснодарского края от 8 декабря 2016 г. № 1000 «Об управлении государственной охраны объектов культурного наследия администрации Краснодарского края», п р и к а з ы в а ю:

1. Утвердить:

1) границы территории объекта культурного наследия федерального значения «Курган «Кубанская степь 2», эпоха бронзы – позднее средневековье, Краснодарский край, Каневской район, пос. Кубанская Степь, 3,5 км к югу от южной окраины поселка, согласно приложению 1 к настоящему приказу;

2) режим использования территории объекта культурного наследия федерального значения «Курган «Кубанская степь 2», эпоха бронзы – позднее средневековье, Краснодарский край, Каневской район, пос. Кубанская Степь, 3,5 км к югу от южной окраины поселка, согласно приложению 2 к настоящему приказу.

2. Отделу государственного учета объектов культурного наследия управления государственной охраны объектов культурного наследия администрации Краснодарского края (Гончаров А.В.) обеспечить:

1) размещение (опубликование) настоящего приказа на сайте в информационно-телекоммуникационной сети «Интернет» admkrain.krasnodar.ru и на «Официальном интернет-портале правовой информации» (www.pravo.gov.ru);

2) направление в семидневный срок со дня принятия настоящего приказа его копии в Управление Министерства юстиции Российской Федерации по Краснодарскому краю;

3) направление в срок не более чем пять рабочих дней со дня принятия настоящего приказа его копии в филиал ППК «Роскадастр» по Краснодарскому краю;

4) направление в семидневный срок со дня принятия настоящего приказа его копии в администрацию муниципального образования Каневской район.

3. Контроль за выполнением настоящего приказа оставляю за собой.

4. Приказ вступает в силу на следующий день после его официального опубликования.

Начальник управления
государственной охраны
объектов культурного наследия
администрации Краснодарского края



Г.Г. Давыденко

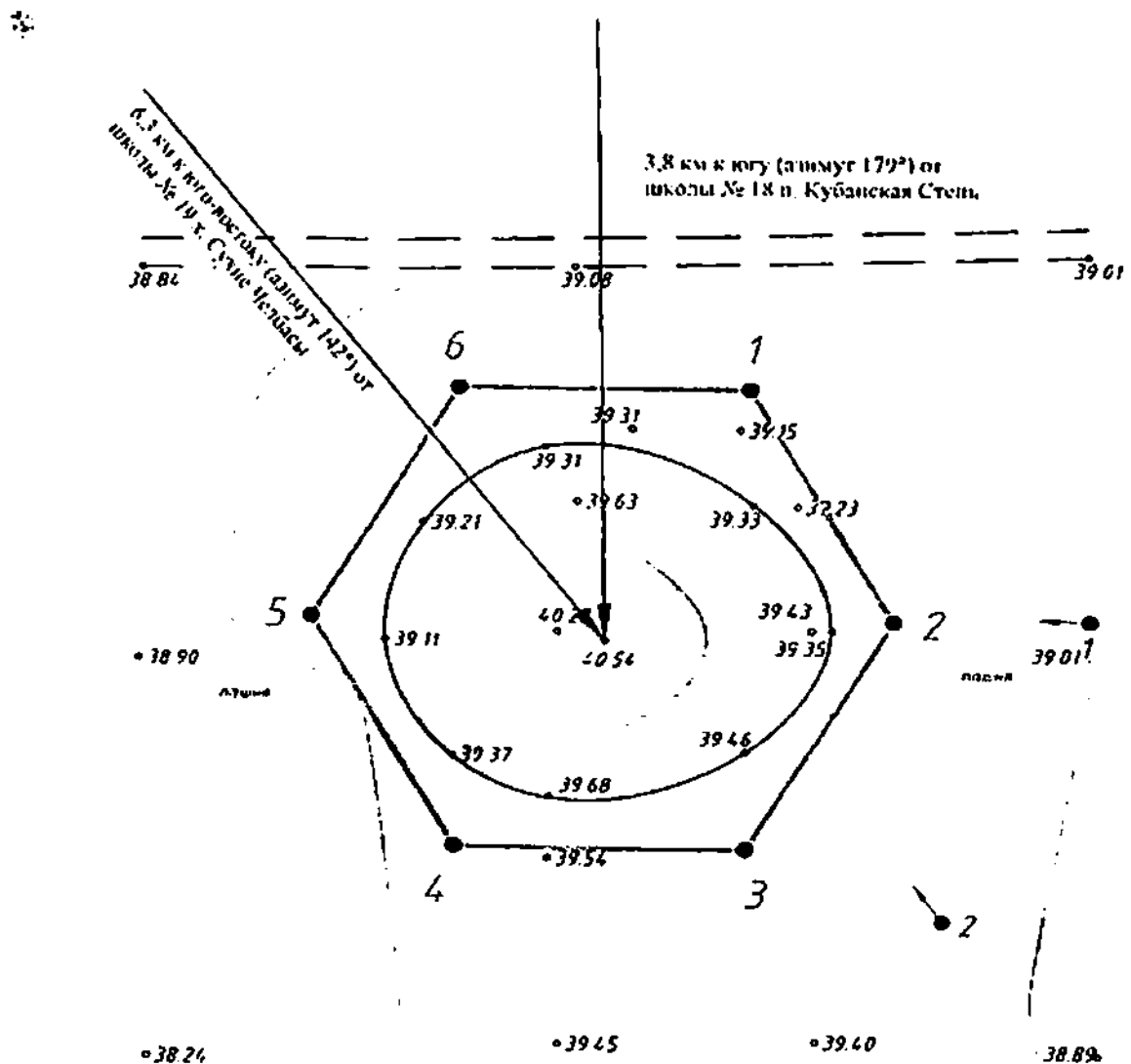
Приложение I

УТВЕРЖДЕНЫ
приказом администрации
Краснодарского края
от 15.12.2025 № 1593-КН






ГРАНИЦЫ

территории объекта культурного наследия федерального значения
«Курган «Кубанская степь 2», эпоха бронзы – позднее средневековье,
Краснодарский край, Каневской район, пос. Кубанская Степь,
3,5 км к югу от южной окраины поселка

Карта (схема) границ территории объекта культурного наследия



УСЛОВНЫЕ ОБОЗНАЧЕНИЯ

-  горизонтали
 пола кургана
 граница территории
 объекта культурного
 наследия
 поворотная точка и ее номер
 точка фотофиксации

Перечень координат характерных (поворотных) точек границ территории
объекта культурного наследия

№	Координаты характерных точек во Всемирной геодезической системе координат (WGS-84)		Координаты характерных точек в местной системе координат (МСК-23)	
	СШ	ВД	X	Y
1	45.931274520	39.219494929	578234.28	1395988.82
2	45.930921737	39.219776458	578195.40	1396011.26
3	45.930575214	39.219479395	578156.53	1395988.82
4	45.930581470	39.218900805	578156.53	1395943.93
5	45.930934251	39.218619271	578195.40	1395921.49
6	45.931280776	39.218916332	578234.28	1395943.93
1	45.931274520	39.219494929	578234.28	1395988.82

Начальник управления
государственной охраны
объектов культурного наследия
администрации Краснодарского края



Г.Г. Давыденко

Приложение 2

УТВЕРЖДЕН
приказом администрации
Краснодарского края
от 15.12.2025 № 7533-КН

РЕЖИМ

использования территории объекта культурного наследия федерального значения «Курган «Кубанская степь 2», эпоха бронзы – позднее средневековье, Краснодарский край, Каневской район, пос. Кубанская Степь, 3,5 км к югу от южной окраины поселка

На территории объекта культурного наследия запрещается строительство объектов капитального строительства и увеличение объемно-пространственных характеристик существующих на территории объекта культурного наследия объектов капитального строительства, проведение земляных, строительных, мелиоративных и иных работ, за исключением работ по сохранению объекта культурного наследия или его отдельных элементов, сохранению историко-градостроительной или природной среды объекта культурного наследия.

На территории объекта культурного наследия разрешается ведение хозяйственной деятельности, не противоречащей требованиям обеспечения сохранности объекта культурного наследия и позволяющей обеспечить функционирование объекта культурного наследия в современных условиях.

Границы территории объекта культурного наследия могут быть откорректированы по результатам археологических полевых работ.

Начальник управления
государственной охраны
объектов культурного наследия
администрации Краснодарского края



Г.Г. Давыденко