



АДМИНИСТРАЦИЯ КРАСНОДАРСКОГО КРАЯ
ПРИКАЗ

от 15.12.2025

г. Краснодар

№ 7589-КН

О включении объекта «Поселение «Гольшка II», Краснодарский край, Апшеронский район; к юго-востоку от г. Апшеронск, в перечень выявленных объектов культурного наследия Краснодарского края, утверждении его границ и режима использования территории

В соответствии со статьями 3.1, 5.1, 16.1, 33, 45.1 Федерального закона от 25.06.2002 № 73-ФЗ «Об объектах культурного наследия (памятниках истории и культуры) народов Российской Федерации», порядком формирования и ведения перечня выявленных объектов культурного наследия, составом сведений, включаемых в данный перечень, утвержденным приказом Министерства культуры Российской Федерации от 02.07.2015 № 1907, статьей 3, пунктом 29 части 2 статьи 5 Закона Краснодарского края от 23.07.2015 № 3223-КЗ «Об объектах культурного наследия (памятниках истории и культуры) народов Российской Федерации, расположенных на территории Краснодарского края», приказом Министерства культуры Российской Федерации от 04.06.2015 № 1745 «Об утверждении требований к составлению проектов границ территорий объектов культурного наследия», пунктом 2.3 Положения об управлении государственной охраны объектов культурного наследия администрации Краснодарского края, утвержденного постановлением главы администрации (губернатора) Краснодарского края от 08.12.2016 № 1000 «Об управлении государственной охраны объектов культурного наследия администрации Краснодарского края», п р и к а з ы в а ю:

1. Включить в перечень выявленных объектов культурного наследия Краснодарского края объект «Поселение «Гольшка II», Краснодарский край, Апшеронский район; к юго-востоку от г. Апшеронск.

2. Утвердить:

1) границы территории выявленного объекта культурного наследия «Поселение «Гольшка II», Краснодарский край, Апшеронский район; к юго-востоку от г. Апшеронск, согласно приложению 1 к настоящему приказу;

2) режим использования территории выявленного объекта культурного наследия «Поселение «Гольшка II», Краснодарский край, Апшеронский район; к юго-востоку от г. Апшеронск, согласно приложению 2 к настоящему приказу.

3. Отделу государственного учета объектов культурного наследия управления государственной охраны объектов культурного наследия администрации Краснодарского края (Гончаров А.В.) обеспечить:

1) размещение (опубликование) настоящего приказа на сайте в информационно-телекоммуникационной сети «Интернет» admkrai.krasnodar.ru и на «Официальном интернет-портале правовой информации» (www.pravo.gov.ru);

2) размещение на официальном сайте администрации Краснодарского края в информационно-телекоммуникационной сети «Интернет» актуализированного перечня выявленных объектов культурного наследия Краснодарского края;

3) направление в семидневный срок со дня принятия настоящего приказа его копии в Управление Министерства юстиции Российской Федерации по Краснодарскому краю;

4) направить уведомления о выявленных объектах культурного наследия собственникам и (или) пользователям земельных участков, на которых или в которых обнаружены объекты археологического наследия;

5) направление в срок не более чем пять рабочих дней со дня принятия настоящего приказа его копии в филиал ППК «Роскадастр» по Краснодарскому краю;

6) направление в семидневный срок со дня принятия настоящего приказа его копии в администрацию муниципального образования Апшеронский муниципальный район Краснодарского края.





4. Контроль за выполнением настоящего приказа оставляю за собой.

5. Приказ вступает в силу на следующий день после его официального опубликования.

Начальник управления
государственной охраны
объектов культурного наследия
администрации Краснодарского края

Г.Г. Давыденко

Условные обозначения:

-  Граница территории объекта *культурного наследия* с характерными точками и их номерами
-  Рельеф местности
-  Археологический шурф 2025 г. без находок
-  Археологический шурф 2025 г. с находками

Перечень координат характерных (поворотных) точек границ территории объекта культурного наследия

Обозначение (номер) характерной точки	Координаты характерных точек в местной системе координат (МСК-23-2)		Координаты характерных точек во Всемирной геодезической системе координат (WGS-84)	
	X	Y	Северной широты	Восточной долготы
1	411201.25	2204286.48	44°25'43,29"	39°46'47,75"
2	411200.37	2204303.57	44°25'43,27"	39°46'48,52"
3	411193.24	2204308.87	44°25'43,04"	39°46'48,77"
4	411184.72	2204313.51	44°25'42,77"	39°46'48,98"
5	411176.62	2204313.95	44°25'42,51"	39°46'49,01"
6	411169.58	2204306.19	44°25'42,27"	39°46'48,66"
7	411166.80	2204300.35	44°25'42,18"	39°46'48,40"
8	411161.58	2204298.52	44°25'42,01"	39°46'48,32"
9	411155.93	2204298.61	44°25'41,83"	39°46'48,33"
10	411147.46	2204303.47	44°25'41,56"	39°46'48,55"
11	411132.91	2204319.47	44°25'41,09"	39°46'49,29"
12	411118.81	2204331.69	44°25'40,64"	39°46'49,85"
13	411114.90	2204335.09	44°25'40,52"	39°46'50,00"
14	411107.00	2204336.65	44°25'40,26"	39°46'50,08"
15	411099.68	2204336.30	44°25'40,02"	39°46'50,07"
16	411098.90	2204321.92	44°25'39,99"	39°46'49,42"
17	411098.76	2204317.92	44°25'39,99"	39°46'49,24"
18	411098.29	2204309.52	44°25'39,97"	39°46'48,86"

19	411099.20	2204280.73	44°25'39,98"	39°46'47,56"
20	411096.87	2204266.80	44°25'39,90"	39°46'46,93"
21	411093.17	2204250.20	44°25'39,77"	39°46'46,18"
22	411093.92	2204241.87	44°25'39,79"	39°46'45,80"
23	411101.60	2204237.42	44°25'40,04"	39°46'45,60"
24	411109.66	2204237.73	44°25'40,30"	39°46'45,61"
25	411132.71	2204236.68	44°25'41,05"	39°46'45,54"
26	411148.56	2204237.39	44°25'41,56"	39°46'45,56"
27	411156.54	2204241.31	44°25'41,82"	39°46'45,74"
28	411168.31	2204257.17	44°25'42,21"	39°46'46,45"
29	411186.80	2204278.00	44°25'42,82"	39°46'47,38"
1	411201.25	2204286.48	44°25'43,29"	39°46'47,75"

Начальник управления
государственной охраны
объектов культурного наследия
администрации Краснодарского края



Г.Г. Давыденко

Приложение 2

УТВЕРЖДЕН
приказом администрации
Краснодарского края
от 15.12.2025 № 7587-кн

РЕЖИМ

**использования территории выявленного объекта культурного наследия
«Поселение «Гольшка II», Краснодарский край,
Апшеронский район; к юго-востоку от г. Апшеронск**

На территории объекта культурного наследия запрещается строительство объектов капитального строительства и увеличение объемно-пространственных характеристик существующих на территории объекта культурного наследия объектов капитального строительства, проведение земляных, строительных, мелиоративных и иных работ, за исключением работ по сохранению объекта культурного наследия или его отдельных элементов, сохранению историко-градостроительной или природной среды объекта культурного наследия.

На территории объекта культурного наследия разрешается ведение хозяйственной деятельности, не противоречащей требованиям обеспечения сохранности объекта культурного наследия и позволяющей обеспечить функционирование объекта культурного наследия в современных условиях.

Границы территории объекта культурного наследия могут быть откорректированы по результатам археологических полевых работ.

Начальник управления
государственной охраны
объектов культурного наследия
администрации Краснодарского края



Г.Г. Давыденко