



АДМИНИСТРАЦИЯ КРАСНОДАРСКОГО КРАЯ
ПРИКАЗ

от 15.12.2025

г. Краснодар

№ 1586-КН

О включении объекта «Поселение «Гольшка I», Краснодарский край, Апшеронский район; к юго-востоку от г. Апшеронск, в перечень выявленных объектов культурного наследия Краснодарского края, утверждении его границ и режима использования территории

В соответствии со статьями 3.1, 5.1, 16.1, 33, 45.1 Федерального закона от 25.06.2002 № 73-ФЗ «Об объектах культурного наследия (памятниках истории и культуры) народов Российской Федерации», порядком формирования и ведения перечня выявленных объектов культурного наследия, составом сведений, включаемых в данный перечень, утвержденным приказом Министерства культуры Российской Федерации от 02.07.2015 № 1907, статьей 3, пунктом 29 части 2 статьи 5 Закона Краснодарского края от 23.07.2015 № 3223-КЗ «Об объектах культурного наследия (памятниках истории и культуры) народов Российской Федерации, расположенных на территории Краснодарского края», приказом Министерства культуры Российской Федерации от 04.06.2015 № 1745 «Об утверждении требований к составлению проектов границ территорий объектов культурного наследия», пунктом 2.3 Положения об управлении государственной охраны объектов культурного наследия администрации Краснодарского края, утвержденного постановлением главы администрации (губернатора) Краснодарского края от 08.12.2016 № 1000 «Об управлении государственной охраны объектов культурного наследия администрации Краснодарского края», п р и к а з ы в а ю:

1. Включить в перечень выявленных объектов культурного наследия Краснодарского края объект «Поселение «Гольшка I», Краснодарский край, Апшеронский район; к юго-востоку от г. Апшеронск.

2. Утвердить:

1) границы территории выявленного объекта культурного наследия «Поселение «Гольшка I», Краснодарский край, Апшеронский район; к юго-востоку от г. Апшеронск, согласно приложению 1 к настоящему приказу;

2) режим использования территории выявленного объекта культурного наследия «Поселение «Гольшка I», Краснодарский край, Апшеронский район; к юго-востоку от г. Апшеронск, согласно приложению 2 к настоящему приказу.

3. Отделу государственного учета объектов культурного наследия управления государственной охраны объектов культурного наследия администрации Краснодарского края (Гончаров А.В.) обеспечить:

1) размещение (опубликование) настоящего приказа на сайте в информационно-телекоммуникационной сети «Интернет» admkrai.krasnodar.ru и на «Официальном интернет-портале правовой информации» (www.pravo.gov.ru);

2) размещение на официальном сайте администрации Краснодарского края в информационно-телекоммуникационной сети «Интернет» актуализированного перечня выявленных объектов культурного наследия Краснодарского края;

3) направление в семидневный срок со дня принятия настоящего приказа его копии в Управление Министерства юстиции Российской Федерации по Краснодарскому краю;

4) направить уведомления о выявленных объектах культурного наследия собственникам и (или) пользователям земельных участков, на которых или в которых обнаружены объекты археологического наследия;

5) направление в срок не более чем пять рабочих дней со дня принятия настоящего приказа его копии в филиал ППК «Роскадастр» по Краснодарскому краю;

6) направление в семидневный срок со дня принятия настоящего приказа его копии в администрацию муниципального образования Апшеронский муниципальный район Краснодарского края.

4. Контроль за выполнением настоящего приказа оставляю за собой.

5. Приказ вступает в силу на следующий день после его официального опубликования.

Начальник управления
государственной охраны
объектов культурного наследия
администрации Краснодарского края



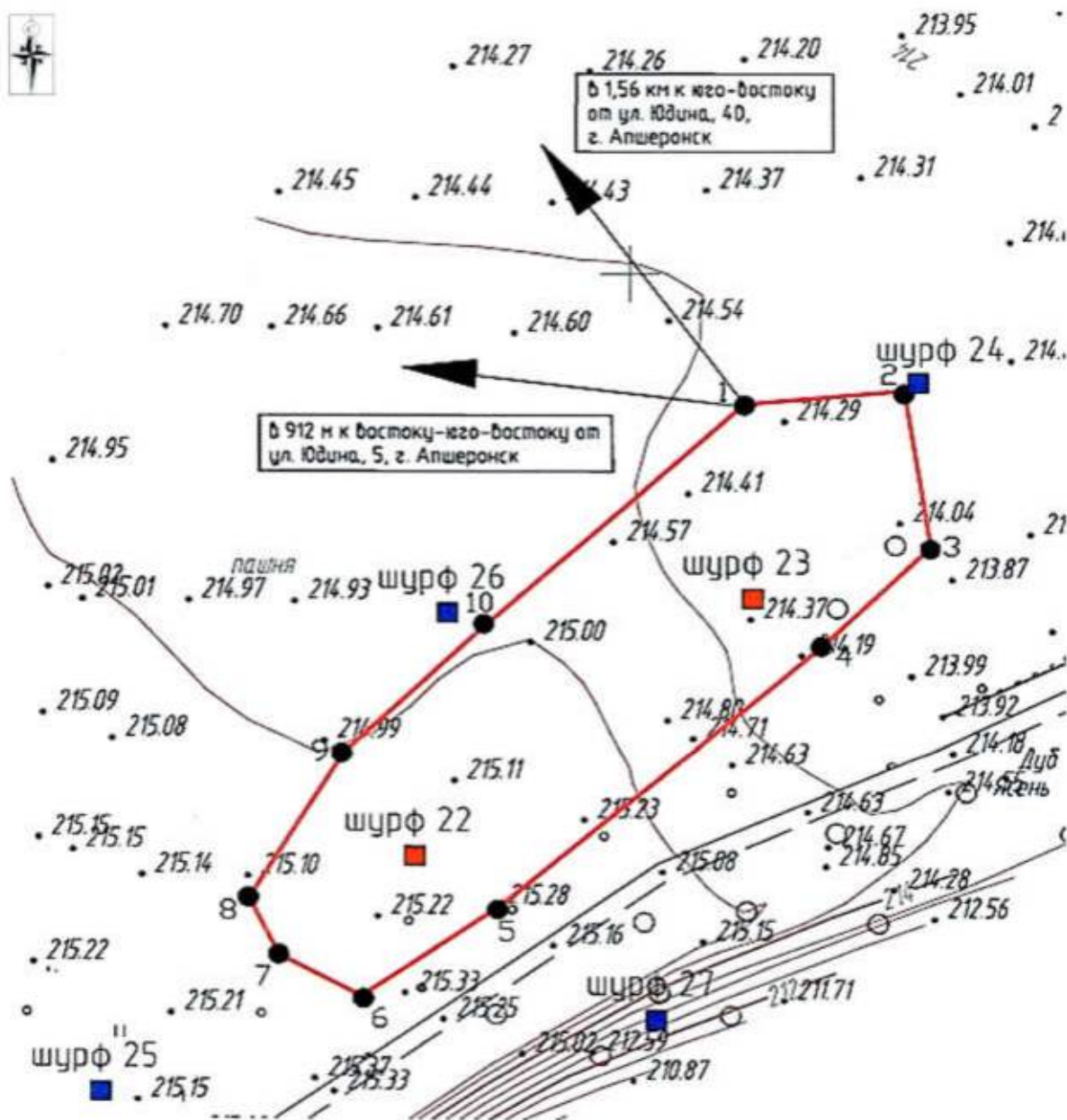
Г.Г. Давыденко

Приложение 1





УТВЕРЖДЕНЫ
приказом администрации
Краснодарского края
от 15.12.2025 № 7586-КН

ГРАНИЦЫ
территории выявленного объекта культурного наследия
«Поселение «Гольшка I», Краснодарский край,
Апшеронский район; к юго-востоку от г. Апшеронск

Карта (схема) границ территории объекта культурного наследия



Условные обозначения:

-  Граница территории объекта культурного наследия с характерными точками и их номерами
-  Рельеф местности
-  Археологический шурф 2025 г. без находок
-  Археологический шурф 2025 г. с находками

Перечень координат характерных (поворотных) точек границ территории объекта культурного наследия

Обозначение (номер) характерной точки	Координаты характерных точек в местной системе координат (МСК-23-2)		Координаты характерных точек во Всемирной геодезической системе координат (WGS-84)	
	X	Y	Северной широты	Восточной долготы
1	411486.10	2204111.67	44°25'52,43"	39°46'39,66"
2	411487.53	2204128.04	44°25'52,49"	39°46'40,40"
3	411470.98	2204130.79	44°25'51,95"	39°46'40,53"
4	411460.37	2204119.69	44°25'51,60"	39°46'40,04"
5	411432.31	2204086.70	44°25'50,68"	39°46'38,56"
6	411422.67	2204072.66	44°25'50,36"	39°46'37,94"
7	411427.08	2204064.20	44°25'50,50"	39°46'37,55"
8	411433.14	2204061.11	44°25'50,69"	39°46'37,41"
9	411449.01	2204070.78	44°25'51,21"	39°46'37,83"
10	411462.67	2204085.35	44°25'51,66"	39°46'38,48"
1	411486.10	2204111.67	44°25'52,43"	39°46'39,66"

Начальник управления
государственной охраны
объектов культурного наследия
администрации Краснодарского края



Г.Г. Давыденко

Приложение 2

УТВЕРЖДЕН
приказом администрации
Краснодарского края
от 15.12.2025 № 1586-кн

РЕЖИМ
использования территории выявленного объекта культурного наследия
«Поселение «Гольшка I», Краснодарский край,
Апшеронский район; к юго-востоку от г. Апшеронск

На территории объекта культурного наследия запрещается строительство объектов капитального строительства и увеличение объемно-пространственных характеристик существующих на территории объекта культурного наследия объектов капитального строительства, проведение земляных, строительных, мелиоративных и иных работ, за исключением работ по сохранению объекта культурного наследия или его отдельных элементов, сохранению историко-градостроительной или природной среды объекта культурного наследия.

На территории объекта культурного наследия разрешается ведение хозяйственной деятельности, не противоречащей требованиям обеспечения сохранности объекта культурного наследия и позволяющей обеспечить функционирование объекта культурного наследия в современных условиях.

Границы территории объекта культурного наследия могут быть откорректированы по результатам археологических полевых работ.

Начальник управления
государственной охраны
объектов культурного наследия
администрации Краснодарского края



Г.Г. Давыденко