



АДМИНИСТРАЦИЯ КРАСНОДАРСКОГО КРАЯ
ПРИКАЗ

от 12.12.2025

г. Краснодар

№ 1578-КН

Об утверждении границ и режима использования территории объекта культурного наследия федерального значения «Курганная группа «Новоминская 6» (2 насыпи)», эпоха бронзы – позднее средневековье, Краснодарский край, Каневской район, х. Красный Очаг, 2,5 км к югу от восточной окраины хутора

В соответствии со статьями 3.1, 5.1, 9.1, 33 Федерального закона от 25 июня 2002 г. № 73-ФЗ «Об объектах культурного наследия (памятниках истории и культуры) народов Российской Федерации», статьей 3 Закона Краснодарского края от 23 июля 2015 г. № 3223-КЗ «Об объектах культурного наследия (памятниках истории и культуры) народов Российской Федерации, расположенных на территории Краснодарского края», приказом Министерства культуры Российской Федерации от 4 июня 2015 г. № 1745 «Об утверждении требований к составлению проектов границ территорий объектов культурного наследия», пунктом 2.3 Положения об управлении государственной охраны объектов культурного наследия администрации Краснодарского края, утвержденного постановлением главы администрации (губернатора) Краснодарского края от 8 декабря 2016 г. № 1000 «Об управлении государственной охраны объектов культурного наследия администрации Краснодарского края», п р и к а з ы в а ю:

1. Утвердить:

1) границы территории объекта культурного наследия федерального значения «Курганная группа «Новоминская 6» (2 насыпи)», эпоха бронзы – позднее средневековье, Краснодарский край, Каневской район, х. Красный Очаг, 2,5 км к югу от восточной окраины хутора, согласно приложению 1 к настоящему приказу;

2) режим использования территории объекта культурного наследия федерального значения «Курганная группа «Новоминская 6» (2 насыпи)», эпоха бронзы – позднее средневековье, Краснодарский край, Каневской район, х. Красный Очаг, 2,5 км к югу от восточной окраины хутора, согласно приложению 2 к настоящему приказу.

2. Отделу государственного учета объектов культурного наследия управления государственной охраны объектов культурного наследия администрации Краснодарского края (Гончаров А.В.) обеспечить:

1) размещение (опубликование) настоящего приказа на сайте в информационно-телекоммуникационной сети «Интернет» admkrain.krasnodar.ru и на «Официальном интернет-портале правовой информации» (www.pravo.gov.ru);

2) направление в семидневный срок со дня принятия настоящего приказа его копии в Управление Министерства юстиции Российской Федерации по Краснодарскому краю;


3) направление в срок не более чем пять рабочих дней со дня принятия настоящего приказа его копии в филиал ППК «Роскадастр» по Краснодарскому краю;

4) направление в семидневный срок со дня принятия настоящего приказа его копии в администрацию муниципального образования Каневской район.

3. Контроль за выполнением настоящего приказа оставляю за собой.

4. Приказ вступает в силу на следующий день после его официального опубликования.

Начальник управления
государственной охраны
объектов культурного наследия
администрации Краснодарского края



Г.Г. Давыденко

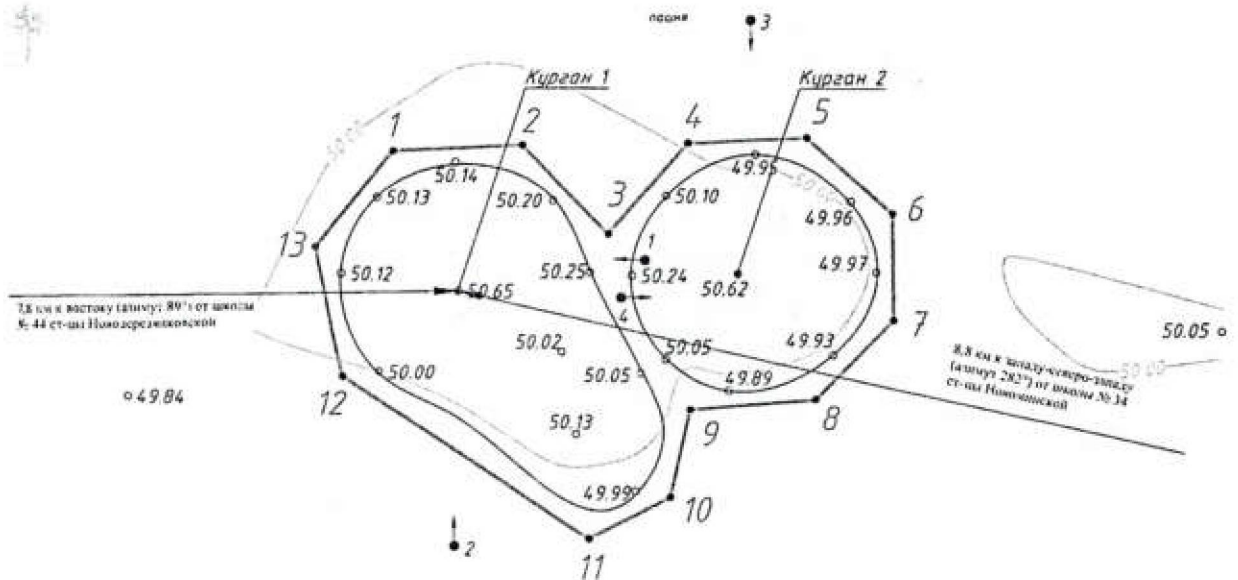
Приложение 1

УТВЕРЖДЕНЫ
приказом администрации
Краснодарского края
от 12.12.2025 № 1578-КН






ГРАНИЦЫ

**территории объекта культурного наследия федерального значения
«Курганная группа «Новоминская 6» (2 насыпи)», эпоха бронзы –
позднее средневековье, Краснодарский край, Каневской район,
х. Красный Очаг, 2,5 км к югу от восточной окраины хутора**

Карта (схема) границ территории объекта культурного наследия



УСЛОВНЫЕ ОБОЗНАЧЕНИЯ

-  горизонтали
-  пола кургана
-  граница территории объекта культурного наследия
-  поворотная точка и ее номер
-  точка фотофиксации

Перечень координат характерных (поворотных) точек границ территории
объекта культурного наследия

№	Координаты характерных точек во Всемирной геодезической системе координат (WGS-84)		Координаты характерных точек в местной системе координат (МСК-23)	
	СШ	ВД	X	Y
1	46.321928578	38.850768895	621279.66	1366917.09
2	46.321938467	38.851113671	621281.05	1366943.63
3	46.321773076	38.851344135	621262.86	1366961.58
4	46.321939692	38.851556865	621281.56	1366977.76
5	46.321947439	38.851875378	621282.69	1367002.28
6	46.321805998	38.852102972	621267.16	1367019.98
7	46.321610213	38.852106496	621245.40	1367020.49
8	46.321462900	38.851899005	621228.85	1367004.69
9	46.321446103	38.851563862	621226.70	1366978.90
10	46.321283766	38.851510394	621208.61	1366974.98
11	46.321206791	38.851292722	621199.87	1366958.31
12	46.321513174	38.850632613	621233.37	1366907.10
13	46.321751784	38.850557565	621259.83	1366901.03
1	46.321928578	38.850768895	621279.66	1366917.09

Начальник управления
государственной охраны
объектов культурного наследия
администрации Краснодарского края



Г.Г. Давыденко

Приложение 2

УТВЕРЖДЕН
приказом администрации
Краснодарского края
от 12.12.2025 № 7578-КН

РЕЖИМ


использования территории объекта культурного наследия федерального значения «Курганная группа «Новоминская б» (2 насыпи)», эпоха бронзы – позднее средневековье, Краснодарский край, Каневской район, х. Красный Очаг, 2,5 км к югу от восточной окраины хутора

На территории объекта культурного наследия запрещается строительство объектов капитального строительства и увеличение объемно-пространственных характеристик существующих на территории объекта культурного наследия объектов капитального строительства, проведение земляных, строительных, мелиоративных и иных работ, за исключением работ по сохранению объекта культурного наследия или его отдельных элементов, сохранению историко-градостроительной или природной среды объекта культурного наследия.

На территории объекта культурного наследия разрешается ведение хозяйственной деятельности, не противоречащей требованиям обеспечения сохранности объекта культурного наследия и позволяющей обеспечить функционирование объекта культурного наследия в современных условиях.

Границы территории объекта культурного наследия могут быть откорректированы по результатам археологических полевых работ.

Начальник управления
государственной охраны
объектов культурного наследия
администрации Краснодарского края



Г.Г. Давыденко