



АДМИНИСТРАЦИЯ КРАСНОДАРСКОГО КРАЯ
ПРИКАЗ

от 12.12.2025

г. Краснодар

№ 7568-КН

**Об утверждении границ и режима использования территории
объекта культурного наследия федерального значения
«Курган «Калинино б», эпоха бронзы – позднее средневековье,
Краснодарский край, Каневской район, с. Калинино,
1 км к северо–востоку от восточной окраины села**

В соответствии со статьями 3.1, 5.1, 9.1, 33 Федерального закона от 25 июня 2002 г. № 73-ФЗ «Об объектах культурного наследия (памятниках истории и культуры) народов Российской Федерации», статьей 3 Закона Краснодарского края от 23 июля 2015 г. № 3223-КЗ «Об объектах культурного наследия (памятниках истории и культуры) народов Российской Федерации, расположенных на территории Краснодарского края», приказом Министерства культуры Российской Федерации от 4 июня 2015 г. № 1745 «Об утверждении требований к составлению проектов границ территорий объектов культурного наследия», пунктом 2.3 Положения об управлении государственной охраны объектов культурного наследия администрации Краснодарского края, утвержденного постановлением главы администрации (губернатора) Краснодарского края от 8 декабря 2016 г. № 1000 «Об управлении государственной охраны объектов культурного наследия администрации Краснодарского края», п р и к а з ы в а ю:

1. Утвердить:

1) границы территории объекта культурного наследия федерального значения «Курган «Калинино б», эпоха бронзы – позднее средневековье, Краснодарский край, Каневской район, с. Калинино, 1 км к северо–востоку от восточной окраины села, согласно приложению 1 к настоящему приказу;

2) режим использования территории объекта культурного наследия федерального значения «Курган «Калинино б», эпоха бронзы – позднее средневековье, Краснодарский край, Каневской район, с. Калинино, 1 км к северо–востоку от восточной окраины села, согласно приложению 2 к настоящему приказу.

2. Отделу государственного учета объектов культурного наследия

управления государственной охраны объектов культурного наследия администрации Краснодарского края (Гончаров А.В.) обеспечить:

1) размещение (опубликование) настоящего приказа на сайте в информационно-телекоммуникационной сети «Интернет» admkrain.krasnodar.ru и на «Официальном интернет-портале правовой информации» (www.pravo.gov.ru);

2) направление в семидневный срок со дня принятия настоящего приказа его копии в Управление Министерства юстиции Российской Федерации по Краснодарскому краю;


3) направление в срок не более чем пять рабочих дней со дня принятия настоящего приказа его копии в филиал ППК «Роскадастр» по Краснодарскому краю;

4) направление в семидневный срок со дня принятия настоящего приказа его копии в администрацию муниципального образования Каневской район.

3. Контроль за выполнением настоящего приказа оставляю за собой.

4. Приказ вступает в силу на следующий день после его официального опубликования.

Начальник управления
государственной охраны
объектов культурного наследия
администрации Краснодарского края



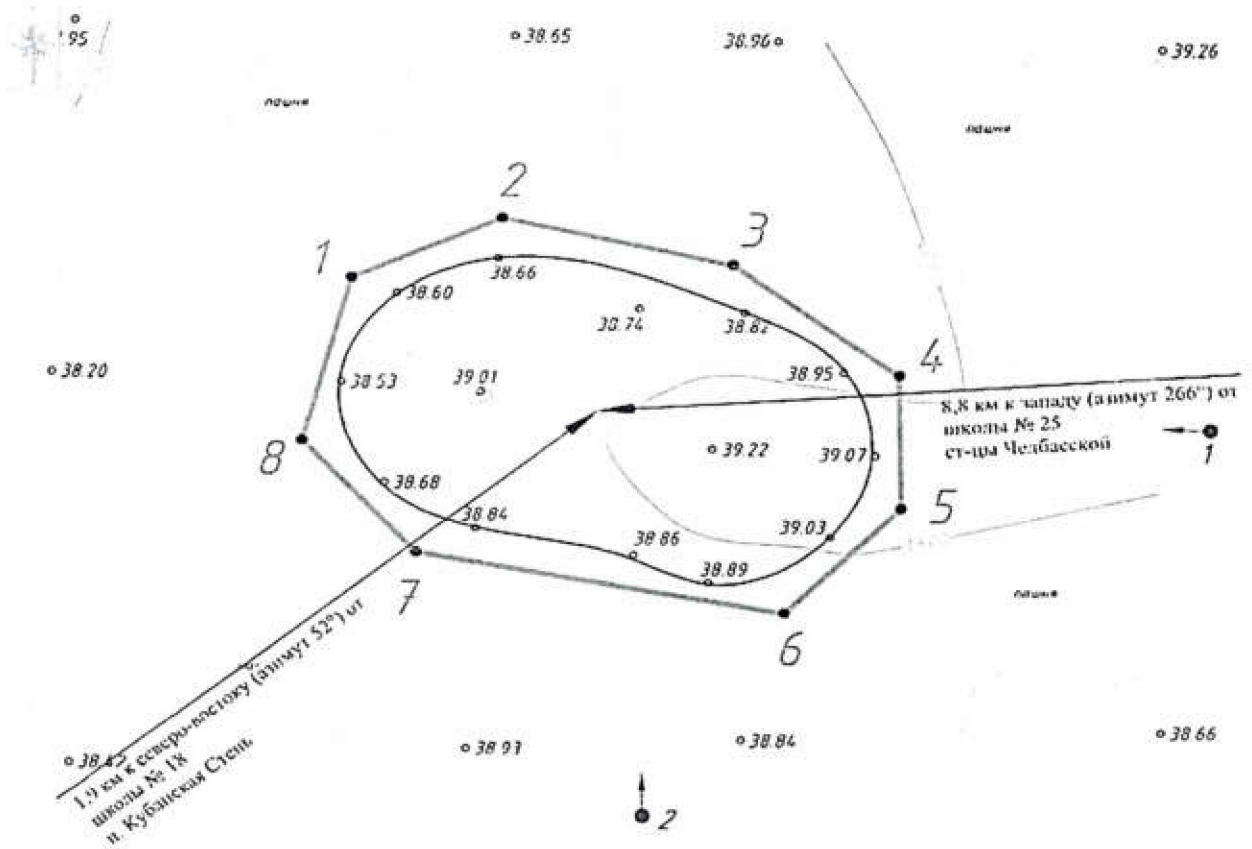
Г.Г. Давыденко

Приложение 1

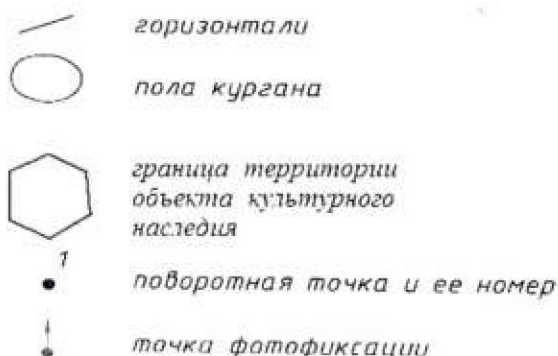
УТВЕРЖДЕНЫ
приказом администрации
Краснодарского края
от 12.12.2025 № 7568-кн

ГРАНИЦЫ
территории объекта культурного наследия федерального значения
«Курган «Калинино б», эпоха бронзы – позднее средневековье,
Краснодарский край, Каневской район, с. Калинино,
1 км к северо-востоку от восточной окраины села

Карта (схема) границ территории объекта культурного наследия



УСЛОВНЫЕ ОБОЗНАЧЕНИЯ



Перечень координат характерных (поворотных) точек границ территории объекта культурного наследия

№	Координаты характерных точек во Всемирной геодезической системе координат (WGS-84)		Координаты характерных точек в местной системе координат (МСК-23)	
	СШ	ВД	X	Y
1	45.976234546	39.238639906	583254.77	1397394.99
2	45.976312059	39.238905672	583263.71	1397415.45
3	45.976244653	39.239308686	583256.71	1397446.80
4	45.976093305	39.239597151	583240.24	1397469.42
5	45.975914709	39.239597887	583220.39	1397469.79
6	45.975777978	39.239391302	583204.94	1397454.02
7	45.975866649	39.238747858	583214.01	1397404.00
8	45.976018707	39.238550251	583230.67	1397388.42
1	45.976234546	39.238639906	583254.77	1397394.99

Начальник управления
 государственной охраны
 объектов культурного наследия
 администрации Краснодарского края

Г.Г. Давыденко

Приложение 2

УТВЕРЖДЕН
приказом администрации
Краснодарского края
от 12.12.2025 № 1568-КН

РЕЖИМ


использования территории объекта культурного наследия федерального значения «Курган «Калинино б», эпоха бронзы – позднее средневековье, Краснодарский край, Каневской район, с. Калинино, 1 км к северо-востоку от восточной окраины села

На территории объекта культурного наследия запрещается строительство объектов капитального строительства и увеличение объемно-пространственных характеристик существующих на территории объекта культурного наследия объектов капитального строительства, проведение земляных, строительных, мелиоративных и иных работ, за исключением работ по сохранению объекта культурного наследия или его отдельных элементов, сохранению историко-градостроительной или природной среды объекта культурного наследия.

На территории объекта культурного наследия разрешается ведение хозяйственной деятельности, не противоречащей требованиям обеспечения сохранности объекта культурного наследия и позволяющей обеспечить функционирование объекта культурного наследия в современных условиях.

Границы территории объекта культурного наследия могут быть откорректированы по результатам археологических полевых работ.

Начальник управления
государственной охраны
объектов культурного наследия
администрации Краснодарского края



Г.Г. Давыденко