



АДМИНИСТРАЦИЯ КРАСНОДАРСКОГО КРАЯ
ПРИКАЗ

от 12.12.2025

г. Краснодар

№ 7569-КН

**Об утверждении границ и режима использования территории
объекта культурного наследия федерального значения
«Курганная группа «Красногвардеец 3» (6 насыпей)», эпоха бронзы –
позднее средневековье, Краснодарский край, Каневской район,
пос. Красногвардеец, 3 км к юго–юго–востоку от центра поселка**

В соответствии со статьями 3.1, 5.1, 9.1, 33 Федерального закона от 25 июня 2002 г. № 73-ФЗ «Об объектах культурного наследия (памятниках истории и культуры) народов Российской Федерации», статьей 3 Закона Краснодарского края от 23 июля 2015 г. № 3223-КЗ «Об объектах культурного наследия (памятниках истории и культуры) народов Российской Федерации, расположенных на территории Краснодарского края», приказом Министерства культуры Российской Федерации от 4 июня 2015 г. № 1745 «Об утверждении требований к составлению проектов границ территорий объектов культурного наследия», пунктом 2.3 Положения об управлении государственной охраны объектов культурного наследия администрации Краснодарского края, утвержденного постановлением главы администрации (губернатора) Краснодарского края от 8 декабря 2016 г. № 1000 «Об управлении государственной охраны объектов культурного наследия администрации Краснодарского края», п р и к а з ы в а ю:

1. Утвердить:

1) границы территории объекта культурного наследия федерального значения «Курганная группа «Красногвардеец 3» (6 насыпей)», эпоха бронзы – позднее средневековье, Краснодарский край, Каневской район, пос. Красногвардеец, 3 км к юго–юго–востоку от центра поселка, согласно приложению 1 к настоящему приказу;

2) режим использования территории объекта культурного наследия федерального значения «Курганная группа «Красногвардеец 3» (6 насыпей)», эпоха бронзы – позднее средневековье, Краснодарский край, Каневской район, пос. Красногвардеец, 3 км к юго–юго–востоку от центра поселка, согласно приложению 2 к настоящему приказу.

2. Отделу государственного учета объектов культурного наследия управления государственной охраны объектов культурного наследия администрации Краснодарского края (Гончаров А.В.) обеспечить:

1) размещение (опубликование) настоящего приказа на сайте в информационно-телекоммуникационной сети «Интернет» admkrai.krasnodar.ru и на «Официальном интернет-портале правовой информации» (www.pravo.gov.ru);

2) направление в семидневный срок со дня принятия настоящего приказа его копии в Управление Министерства юстиции Российской Федерации по Краснодарскому краю;


3) направление в срок не более чем пять рабочих дней со дня принятия настоящего приказа его копии в филиал ППК «Роскадастр» по Краснодарскому краю;

4) направление в семидневный срок со дня принятия настоящего приказа его копии в администрацию муниципального образования Каневской район.

3. Контроль за выполнением настоящего приказа оставляю за собой.

4. Приказ вступает в силу на следующий день после его официального опубликования.

Начальник управления
государственной охраны
объектов культурного наследия
администрации Краснодарского края



Г.Г. Давыденко

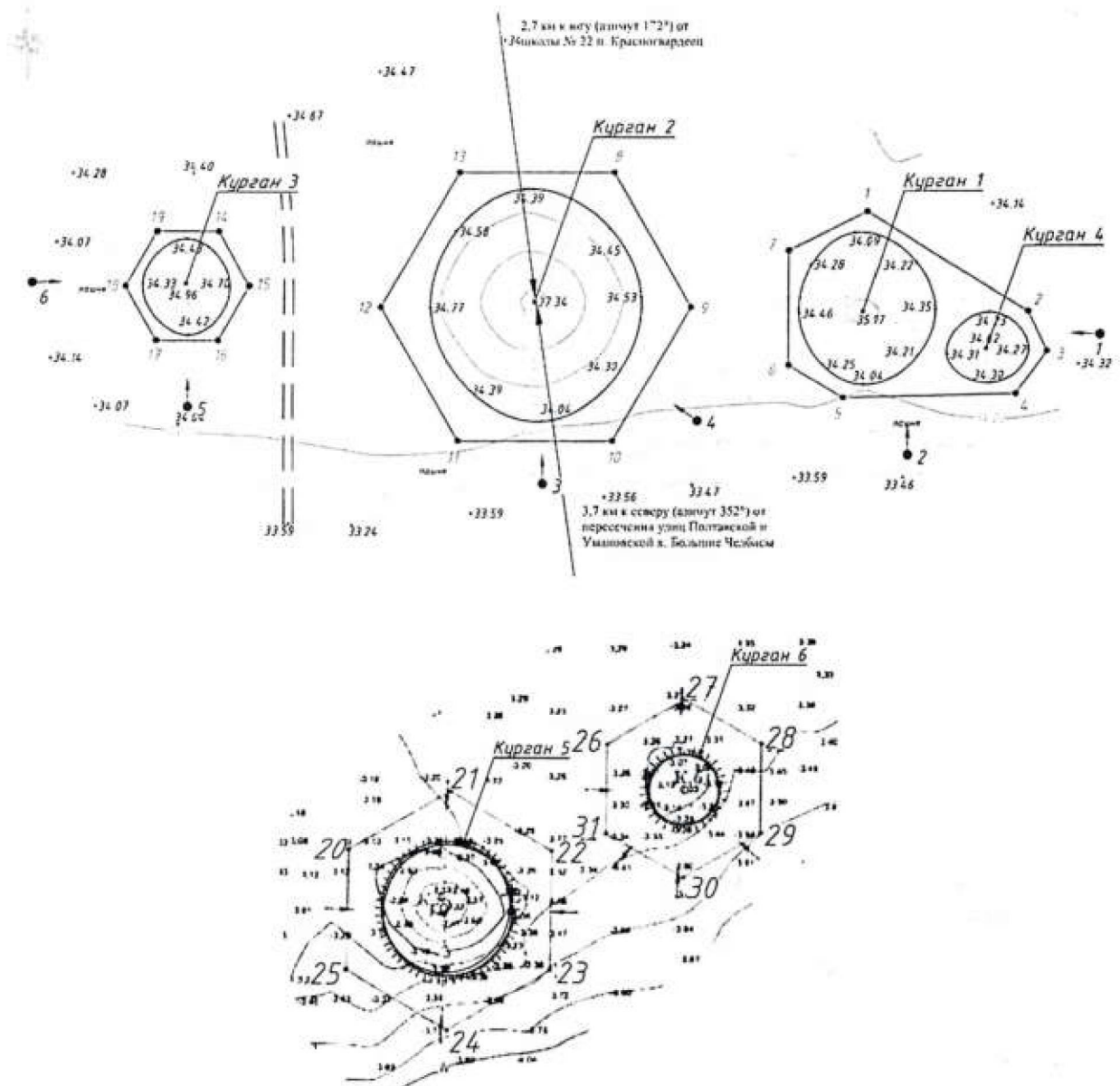
Приложение 1

УТВЕРЖДЕНЫ
приказом администрации
Краснодарского края
от 12.12.2015 № 1569-КМ


ГРАНИЦЫ

территории объекта культурного наследия федерального значения
«Курганная группа «Красногвардеец 3» (6 насыпей)», эпоха бронзы –
позднее средневековье, Краснодарский край, Каневской район,
пос. Красногвардеец, 3 км к юго-юго-востоку от центра поселка

Карта (схема) границ территории объекта культурного наследия



УСЛОВНЫЕ ОБОЗНАЧЕНИЯ



Перечень координат характерных (поворотных) точек границ территории
объекта культурного наследия

№	Координаты характерных точек во Всемирной геодезической системе координат (WGS-84)		Координаты характерных точек в местной системе координат (МСК-23)	
	СШ	ВД	X	Y
Курган 1,4				
1	46.134314490	39.174736662	600749.58	1392179.70
2	46.133913981	39.175633085	600706.10	1392249.64
3	46.133755513	39.175738510	600688.61	1392258.05
4	46.133589184	39.175561659	600669.92	1392244.66
5	46.133583875	39.174590869	600668.20	1392169.65
6	46.133716667	39.174284994	600682.61	1392145.79
7	46.134167193	39.174292504	600732.69	1392145.62
1	46.134314490	39.174736662	600749.58	1392179.70
Курган 2				
8	46.134483072	39.173310259	600766.67	1392069.19
9	46.133950888	39.173737060	600708.01	1392103.06
10	46.133427827	39.173287533	600649.35	1392069.19
11	46.133436945	39.172411199	600649.35	1392001.46
12	46.133969124	39.171984376	600708.01	1391967.59
13	46.134492190	39.172433908	600766.67	1392001.46
8	46.134483072	39.173310259	600766.67	1392069.19

Курган 3				
14	46.134274030	39.171066679	600740.84	1391896.17
15	46.134058846	39.171239264	600717.12	1391909.86
16	46.133847344	39.171057507	600693.40	1391896.17
17	46.133851025	39.170703167	600693.40	1391868.78
18	46.134066208	39.170530581	600717.12	1391855.09
19	46.134277711	39.170712336	600740.84	1391868.78
14	46.134274030	39.171066679	600740.84	1391896.17
Курган 5				
20	46.134069750	39.176980861	600724.95	1392353.44
21	46.134311417	39.177600000	600752.55	1392401.01
22	46.134058639	39.178211111	600725.13	1392448.69
23	46.133564194	39.178203083	600670.14	1392448.82
24	46.133322222	39.177580861	600642.53	1392401.23
25	46.133575306	39.176969444	600669.92	1392353.54
20	46.134069750	39.176980861	600724.95	1392353.44
Курган 6				
26	46.134494909	39.178544460	600774.06	1392473.65
27	46.134674766	39.179007622	600794.59	1392509.14
28	46.134485480	39.179463184	600774.08	1392544.66
29	46.134116611	39.179455328	600733.07	1392544.67
30	46.133937120	39.178991789	600712.58	1392509.15
31	46.134126491	39.178536491	600733.10	1392473.65
26	46.134494909	39.178544460	600774.06	1392473.65

Начальник управления
государственной охраны
объектов культурного наследия
администрации Краснодарского края



Г.Г. Давыденко

Приложение 2

УТВЕРЖДЕН
приказом администрации
Краснодарского края
от 12.12.2025 № 1569-КН

РЕЖИМ

использования территории объекта культурного наследия федерального значения «Курганная группа «Красногвардеец 3» (6 насыпей)», эпоха бронзы – позднее средневековье, Краснодарский край, Каневской район, пос. Красногвардеец, 3 км к юго–юго–востоку от центра поселка

На территории объекта культурного наследия запрещается строительство объектов капитального строительства и увеличение объемно-пространственных характеристик существующих на территории объекта культурного наследия объектов капитального строительства, проведение земляных, строительных, мелиоративных и иных работ, за исключением работ по сохранению объекта культурного наследия или его отдельных элементов, сохранению историко-градостроительной или природной среды объекта культурного наследия.

На территории объекта культурного наследия разрешается ведение хозяйственной деятельности, не противоречащей требованиям обеспечения сохранности объекта культурного наследия и позволяющей обеспечить функционирование объекта культурного наследия в современных условиях.

Границы территории объекта культурного наследия могут быть откорректированы по результатам археологических полевых работ.

Начальник управления
государственной охраны
объектов культурного наследия
администрации Краснодарского края



Г.Г. Давыденко