



**АДМИНИСТРАЦИЯ КРАСНОДАРСКОГО КРАЯ**  
**ПРИКАЗ**

от 12.12.2025

г. Краснодар

№ 1569-КК

**Об утверждении границ и режима использования территории объекта культурного наследия федерального значения «Курганная группа «Куркулиха 3» (2 насыпи)», эпоха бронзы – позднее средневековье, Краснодарский край, Каневской район, х. Добровольный, 5 км к востоко–юго–востоку от хутора**

В соответствии со статьями 3.1, 5.1, 9.1, 33 Федерального закона от 25 июня 2002 г. № 73-ФЗ «Об объектах культурного наследия (памятниках истории и культуры) народов Российской Федерации», статьей 3 Закона Краснодарского края от 23 июля 2015 г. № 3223-КЗ «Об объектах культурного наследия (памятниках истории и культуры) народов Российской Федерации, расположенных на территории Краснодарского края», приказом Министерства культуры Российской Федерации от 4 июня 2015 г. № 1745 «Об утверждении требований к составлению проектов границ территорий объектов культурного наследия», пунктом 2.3 Положения об управлении государственной охраны объектов культурного наследия администрации Краснодарского края, утвержденного постановлением главы администрации (губернатора) Краснодарского края от 8 декабря 2016 г. № 1000 «Об управлении государственной охраны объектов культурного наследия администрации Краснодарского края», п р и к а з ы в а ю:

1. Утвердить:

1) границы территории объекта культурного наследия федерального значения «Курганная группа «Куркулиха 3» (2 насыпи)», эпоха бронзы – позднее средневековье, Краснодарский край, Каневской район, х. Добровольный, 5 км к востоко–юго–востоку от хутора, согласно приложению 1 к настоящему приказу;

2) режим использования территории объекта культурного наследия федерального значения «Курганная группа «Куркулиха 3» (2 насыпи)», эпоха бронзы – позднее средневековье, Краснодарский край, Каневской район, х. Добровольный, 5 км к востоко–юго–востоку от хутора, согласно приложению 2 к настоящему приказу.

2. Отделу государственного учета объектов культурного наследия управления государственной охраны объектов культурного наследия администрации Краснодарского края (Гончаров А.В.) обеспечить:

1) размещение (опубликование) настоящего приказа на сайте в информационно-телекоммуникационной сети «Интернет» [admkrai.krasnodar.ru](http://admkrai.krasnodar.ru) и на «Официальном интернет-портале правовой информации» ([www.pravo.gov.ru](http://www.pravo.gov.ru));

2) направление в семидневный срок со дня принятия настоящего приказа его копии в Управление Министерства юстиции Российской Федерации по Краснодарскому краю;


3) направление в срок не более чем пять рабочих дней со дня принятия настоящего приказа его копии в филиал ППК «Роскадастр» по Краснодарскому краю;

4) направление в семидневный срок со дня принятия настоящего приказа его копии в администрацию муниципального образования Каневской район.

3. Контроль за выполнением настоящего приказа оставляю за собой.

4. Приказ вступает в силу на следующий день после его официального опубликования.

Начальник управления  
государственной охраны  
объектов культурного наследия  
администрации Краснодарского края



Г.Г. Давыденко

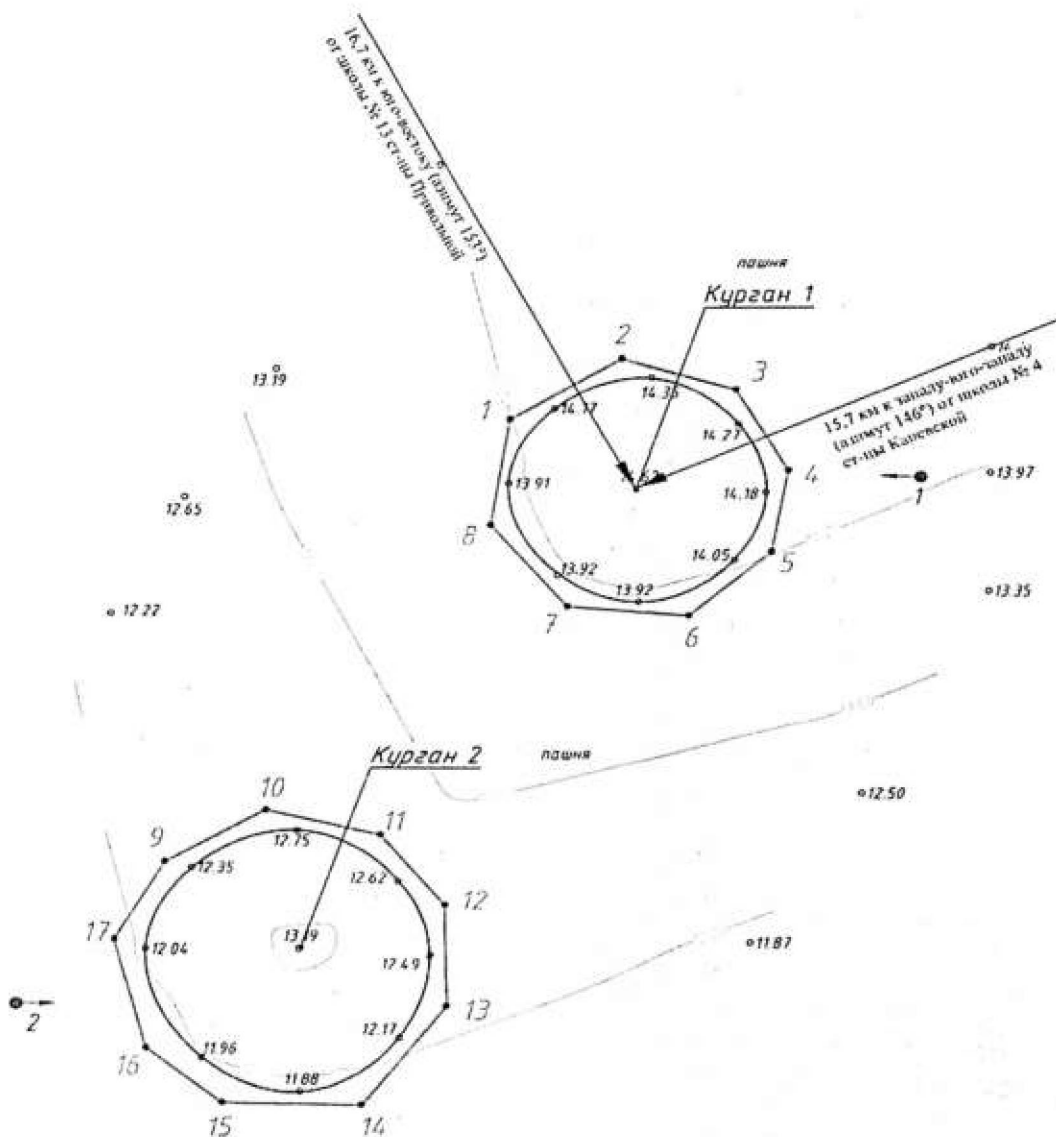
Приложение 1

УТВЕРЖДЕНЫ  
приказом администрации  
Краснодарского края  
от 12.12.2025 № 1567-КН






**ГРАНИЦЫ**

территории объекта культурного наследия федерального значения  
«Курганная группа «Куркулиха 3» (2 насыпи)», эпоха бронзы –  
позднее средневековье, Краснодарский край, Каневской район,  
х. Добровольный, 5 км к востоко–юго–востоку от хутора

Карта (схема) границ территории объекта культурного наследия




## УСЛОВНЫЕ ОБОЗНАЧЕНИЯ

	горизонтали
	пола кургана
	граница территории объекта культурного наследия
	поворотная точка и ее номер
	точка фотофиксации

## Перечень координат характерных (поворотных) точек границ территории объекта культурного наследия

№	Координаты характерных точек во Всемирной геодезической системе координат (WGS-84)		Координаты характерных точек в местной системе координат (МСК-23)	
	СШ	ВД	X	Y
Курган 1				
1	46.007904958	38.798960369	586332.25	1363285.51
2	46.008043829	38.799306236	586347.96	1363312.14
3	46.007968627	38.799657607	586339.88	1363339.44
4	46.007776589	38.799815398	586318.66	1363351.88
5	46.007586960	38.799761868	586297.54	1363347.95
6	46.007437554	38.799505580	586280.73	1363328.27
7	46.007462083	38.799132035	586283.16	1363299.31
8	46.007656907	38.798898882	586304.63	1363281.03
1	46.007904958	38.798960369	586332.25	1363285.51
Курган 2				
9	46.006868620	38.797888121	586216.21	1363203.64
10	46.006989292	38.798200143	586229.87	1363227.67
11	46.006928483	38.798552107	586223.39	1363255.00
12	46.006760091	38.798750141	586204.83	1363270.53
13	46.006524875	38.798755853	586178.69	1363271.24
14	46.006297680	38.798494686	586153.23	1363251.27
15	46.006306409	38.798065271	586153.86	1363218.00
16	46.006434591	38.797828430	586167.92	1363199.51
17	46.006682063	38.797731485	586195.35	1363191.72
9	46.006868620	38.797888121	586216.21	1363203.64

Начальник управления  
государственной охраны  
объектов культурного наследия  
администрации Краснодарского края



Г.Г. Давыденко

Приложение 2

УТВЕРЖДЕН  
приказом администрации  
Краснодарского края  
от 12.12.2025 № 1567-КН

### РЕЖИМ

**использования территории объекта культурного наследия федерального значения «Курганная группа «Куркулиха 3» (2 насыпи)», эпоха бронзы – позднее средневековье, Краснодарский край, Каневской район, х. Добровольный, 5 км к востоко–юго–востоку от хутора**

На территории объекта культурного наследия запрещается строительство объектов капитального строительства и увеличение объемно-пространственных характеристик существующих на территории объекта культурного наследия объектов капитального строительства, проведение земляных, строительных, мелиоративных и иных работ, за исключением работ по сохранению объекта культурного наследия или его отдельных элементов, сохранению историко-градостроительной или природной среды объекта культурного наследия.

На территории объекта культурного наследия разрешается ведение хозяйственной деятельности, не противоречащей требованиям обеспечения сохранности объекта культурного наследия и позволяющей обеспечить функционирование объекта культурного наследия в современных условиях.

Границы территории объекта культурного наследия могут быть откорректированы по результатам археологических полевых работ.

Начальник управления  
государственной охраны  
объектов культурного наследия  
администрации Краснодарского края

Г.Г. Давыденко