



**АДМИНИСТРАЦИЯ КРАСНОДАРСКОГО КРАЯ**  
**ПРИКАЗ**

от 12.12.2025

г. Краснодар

№ 1571-КК

**Об утверждении границ и режима использования территории  
объекта культурного наследия федерального значения  
«Курганная группа «Желтые Колаки 1» (3 насыпи)», эпоха бронзы –  
позднее средневековье, Краснодарский край, Каневской район,  
х. Красный Очаг, 2,7 км к северу от северной окраины хутора**

В соответствии со статьями 3.1, 5.1, 9.1, 33 Федерального закона от 25 июня 2002 г. № 73-ФЗ «Об объектах культурного наследия (памятниках истории и культуры) народов Российской Федерации», статьей 3 Закона Краснодарского края от 23 июля 2015 г. № 3223-КЗ «Об объектах культурного наследия (памятниках истории и культуры) народов Российской Федерации, расположенных на территории Краснодарского края», приказом Министерства культуры Российской Федерации от 4 июня 2015 г. № 1745 «Об утверждении требований к составлению проектов границ территорий объектов культурного наследия», пунктом 2.3 Положения об управлении государственной охраны объектов культурного наследия администрации Краснодарского края, утвержденного постановлением главы администрации (губернатора) Краснодарского края от 8 декабря 2016 г. № 1000 «Об управлении государственной охраны объектов культурного наследия администрации Краснодарского края», п р и к а з ы в а ю:

**1. Утвердить:**

1) границы территории объекта культурного наследия федерального значения «Курганная группа «Желтые Колаки 1» (3 насыпи)», эпоха бронзы – позднее средневековье, Краснодарский край, Каневской район, х. Красный Очаг, 2,7 км к северу от северной окраины хутора, согласно приложению 1 к настоящему приказу;

2) режим использования территории объекта культурного наследия федерального значения «Курганная группа «Желтые Колаки 1» (3 насыпи)», эпоха бронзы – позднее средневековье, Краснодарский край, Каневской район, х. Красный Очаг, 2,7 км к северу от северной окраины хутора, согласно приложению 2 к настоящему приказу.

2. Отделу государственного учета объектов культурного наследия управления государственной охраны объектов культурного наследия администрации Краснодарского края (Гончаров А.В.) обеспечить:

1) размещение (опубликование) настоящего приказа на сайте в информационно-телекоммуникационной сети «Интернет» [admkrain.krasnodar.ru](http://admkrain.krasnodar.ru) и на «Официальном интернет-портале правовой информации» ([www.pravo.gov.ru](http://www.pravo.gov.ru));

2) направление в семидневный срок со дня принятия настоящего приказа его копии в Управление Министерства юстиции Российской Федерации по Краснодарскому краю;


3) направление в срок не более чем пять рабочих дней со дня принятия настоящего приказа его копии в филиал ППК «Роскадастр» по Краснодарскому краю;

4) направление в семидневный срок со дня принятия настоящего приказа его копии в администрацию муниципального образования Каневской район.

3. Контроль за выполнением настоящего приказа оставляю за собой.

4. Приказ вступает в силу на следующий день после его официального опубликования.

Начальник управления  
государственной охраны  
объектов культурного наследия  
администрации Краснодарского края



Г.Г. Давыденко

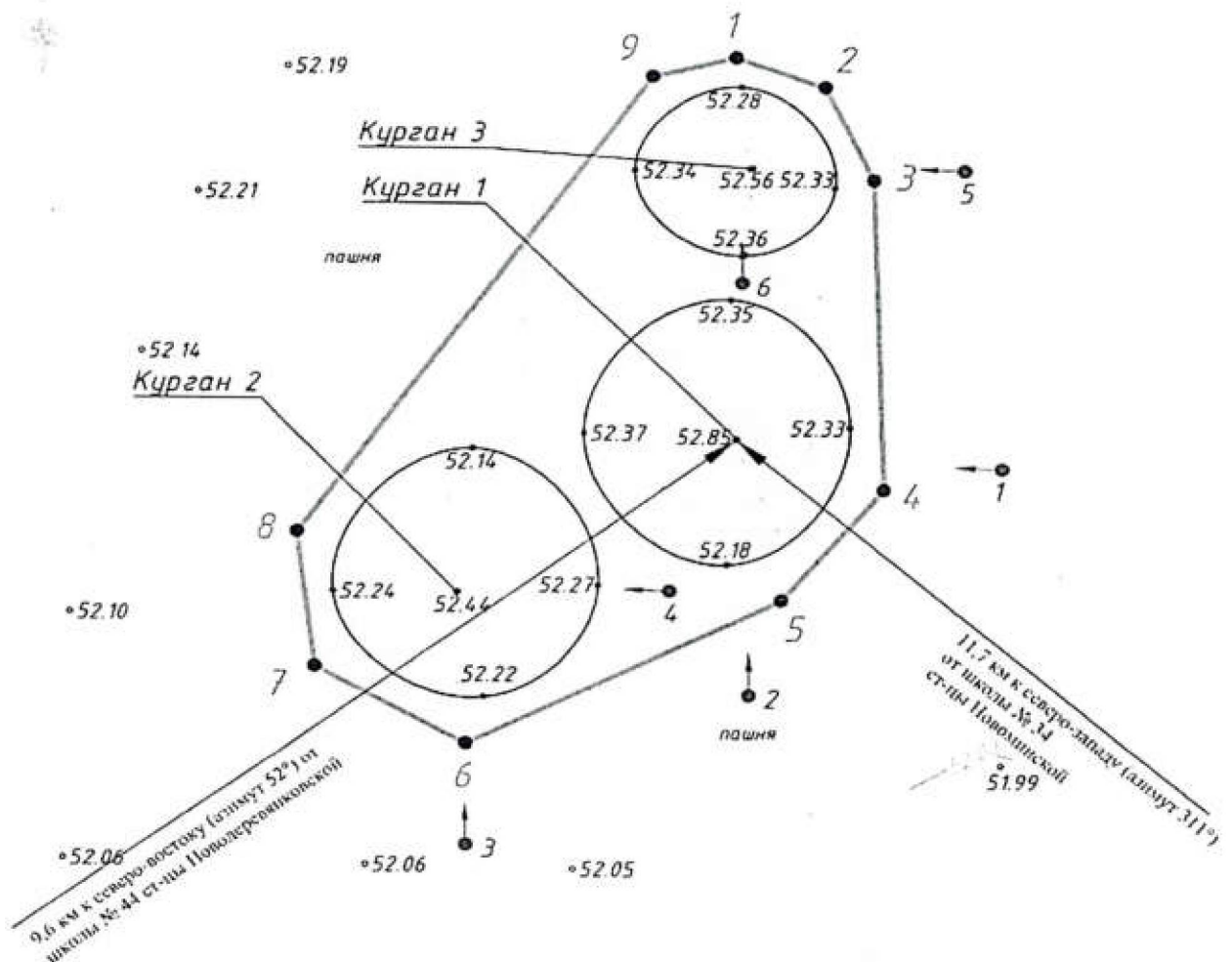
Приложение 1

УТВЕРЖДЕНЫ  
приказом администрации  
Краснодарского края  
от 12.12.2025 № 1597-К/11

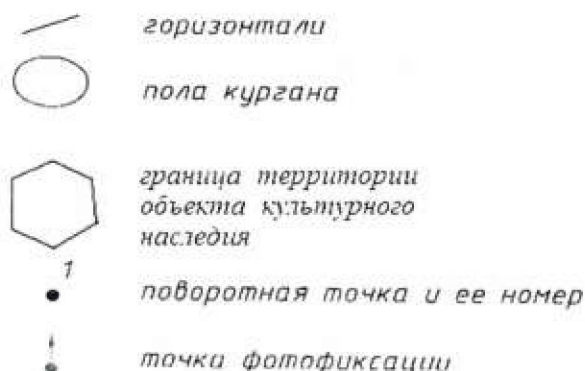
**ГРАНИЦЫ**

территории объекта культурного наследия федерального значения  
«Курганная группа «Желтые Колаки 1» (3 насыпи)», эпоха бронзы –  
позднее средневековье, Краснодарский край, Каневской район,  
х. Красный Очаг, 2,7 км к северу от северной окраины хутора

Карта (схема) границ территории объекта культурного наследия



## УСЛОВНЫЕ ОБОЗНАЧЕНИЯ



Перечень координат характерных (поворотных) точек границ территории  
объекта культурного наследия

№	Координаты характерных точек во Всемирной геодезической системе координат (WGS-84)		Координаты характерных точек в местной системе координат (МСК-23)	
	СШ	ВД	X	Y
Курган 1,2,3				
1	46.373921492	38.848768364	627057.38	1366699.87
2	46.373870003	38.848969865	627051.82	1366715.44
3	46.373710197	38.849077700	627034.15	1366723.93
4	46.373176083	38.849095633	626974.79	1366725.96
5	46.372987447	38.848861943	626953.63	1366708.21
6	46.372746118	38.848146718	626926.20	1366653.47
7	46.372877938	38.847805314	626940.57	1366627.04
8	46.373109395	38.847766854	626966.26	1366623.80
9	46.373890938	38.848579707	627053.82	1366685.39
1	46.373921492	38.848768364	627057.38	1366699.87

Начальник управления  
государственной охраны  
объектов культурного наследия  
администрации Краснодарского края

Г.Г. Давыденко

Приложение 2

УТВЕРЖДЕН  
приказом администрации  
Краснодарского края  
от 12.12.2025 № 1571-КН

### РЕЖИМ

**использования территории объекта культурного наследия федерального значения «Курганная группа «Желтые Колаки 1» (3 насыпи)», эпоха бронзы – позднее средневековье, Краснодарский край, Каневской район, х. Красный Очаг, 2,7 км к северу от северной окраины хутора**

На территории объекта культурного наследия запрещается строительство объектов капитального строительства и увеличение объемно-пространственных характеристик существующих на территории объекта культурного наследия объектов капитального строительства, проведение земляных, строительных, мелиоративных и иных работ, за исключением работ по сохранению объекта культурного наследия или его отдельных элементов, сохранению историко-градостроительной или природной среды объекта культурного наследия.

На территории объекта культурного наследия разрешается ведение хозяйственной деятельности, не противоречащей требованиям обеспечения сохранности объекта культурного наследия и позволяющей обеспечить функционирование объекта культурного наследия в современных условиях.

Границы территории объекта культурного наследия могут быть откорректированы по результатам археологических полевых работ.

Начальник управления  
государственной охраны  
объектов культурного наследия  
администрации Краснодарского края



Г.Г. Давыденко