



**АДМИНИСТРАЦИЯ КРАСНОДАРСКОГО КРАЯ**  
**ПРИКАЗ**

от 11.12.2025

г. Краснодар

№ 7561-КК

**Об утверждении границ и режима использования территории объекта культурного наследия федерального значения «Курганная группа «Борец Труда 2» (3 насыпи)», эпоха бронзы – позднее средневековье, Краснодарский край, Каневской район, х. Борец Труда, 1,7 км к юго–юго–востоку от восточной окраины хутора**

В соответствии со статьями 3.1, 5.1, 9.1, 33 Федерального закона от 25 июня 2002 г. № 73-ФЗ «Об объектах культурного наследия (памятниках истории и культуры) народов Российской Федерации», статьей 3 Закона Краснодарского края от 23 июля 2015 г. № 3223-КЗ «Об объектах культурного наследия (памятниках истории и культуры) народов Российской Федерации, расположенных на территории Краснодарского края», приказом Министерства культуры Российской Федерации от 4 июня 2015 г. № 1745 «Об утверждении требований к составлению проектов границ территорий объектов культурного наследия», пунктом 2.3 Положения об управлении государственной охраны объектов культурного наследия администрации Краснодарского края, утвержденного постановлением главы администрации (губернатора) Краснодарского края от 8 декабря 2016 г. № 1000 «Об управлении государственной охраны объектов культурного наследия администрации Краснодарского края», п р и к а з ы в а ю:

1. Утвердить:

1) границы территории объекта культурного наследия федерального значения «Курганная группа «Борец Труда 2» (3 насыпи)», эпоха бронзы – позднее средневековье, Краснодарский край, Каневской район, х. Борец Труда, 1,7 км к юго–юго–востоку от восточной окраины хутора, согласно приложению 1 к настоящему приказу;

2) режим использования территории объекта культурного наследия федерального значения «Курганная группа «Борец Труда 2» (3 насыпи)», эпоха бронзы – позднее средневековье, Краснодарский край, Каневской район, х. Борец Труда, 1,7 км к юго–юго–востоку от восточной окраины хутора, согласно приложению 2 к настоящему приказу.

2. Отделу государственного учета объектов культурного наследия управления государственной охраны объектов культурного наследия администрации Краснодарского края (Гончаров А.В.) обеспечить:

1) размещение (опубликование) настоящего приказа на сайте в информационно-телекоммуникационной сети «Интернет» [admkrain.krasnodar.ru](http://admkrain.krasnodar.ru) и на «Официальном интернет-портале правовой информации» ([www.pravo.gov.ru](http://www.pravo.gov.ru));

2) направление в семидневный срок со дня принятия настоящего приказа его копии в Управление Министерства юстиции Российской Федерации по Краснодарскому краю;

3) направление в срок не более чем пять рабочих дней со дня принятия настоящего приказа его копии в филиал ППК «Роскадастр» по Краснодарскому краю;

4) направление в семидневный срок со дня принятия настоящего приказа его копии в администрацию муниципального образования Каневской район.

3. Контроль за выполнением настоящего приказа оставляю за собой.

4. Приказ вступает в силу на следующий день после его официального опубликования.

Начальник управления  
государственной охраны  
объектов культурного наследия  
администрации Краснодарского края



Г.Г. Давыденко

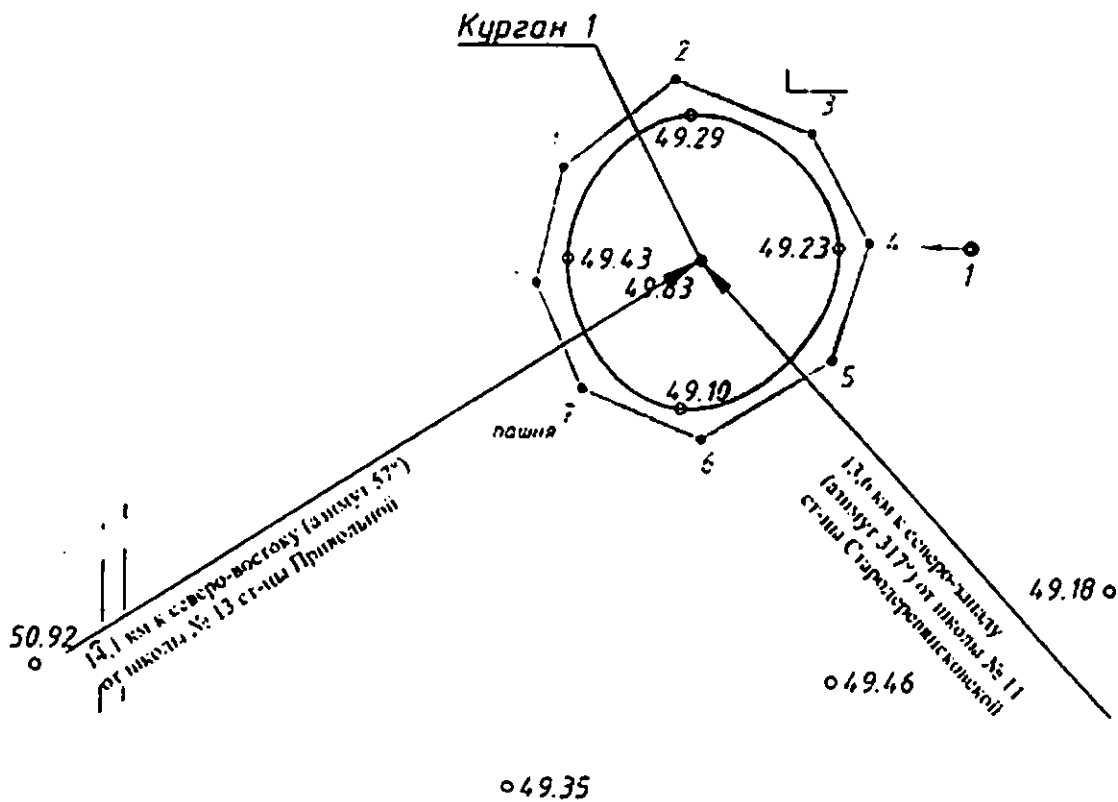
Приложение 1

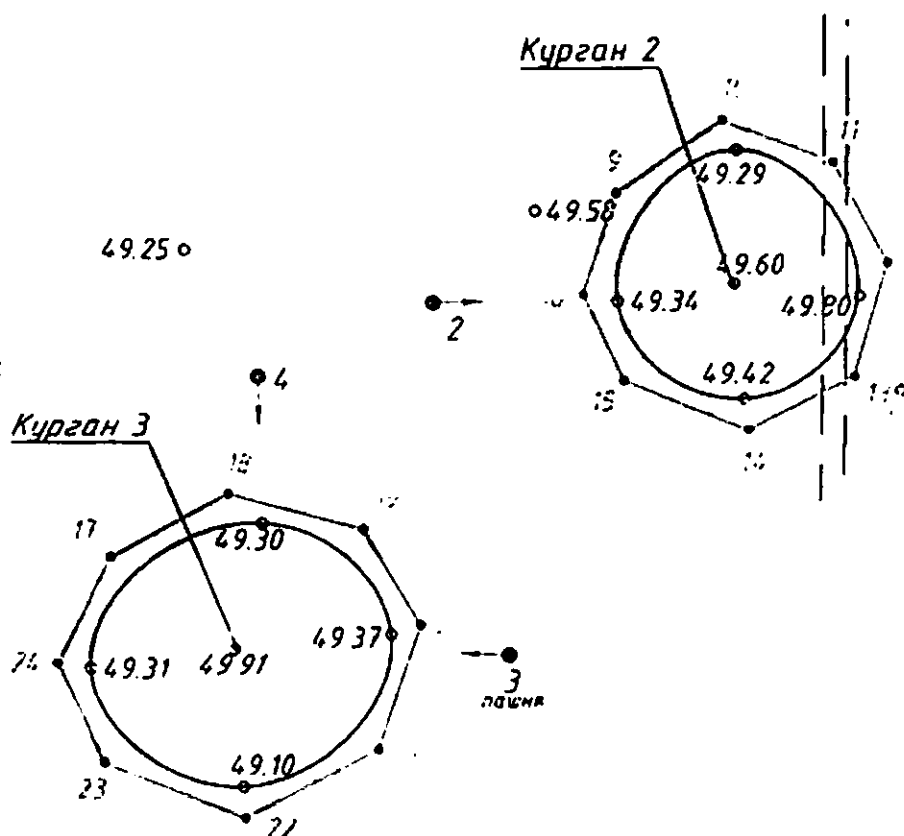
УТВЕРЖДЕНЫ  
приказом администрации  
Краснодарского края  
от 11.12.2025 № 1561-КН

**ГРАНИЦЫ**






территории объекта культурного наследия федерального значения  
«Курганная группа «Борец Труда 2» (3 насыпи)», эпоха бронзы –  
позднее средневековье, Краснодарский край, Каневской район,  
х. Борец Труда, 1,7 км к юго-юго-востоку от восточной окраины хутора

Карта (схема) границ территории объекта культурного наследия





## УСЛОВНЫЕ ОБОЗНАЧЕНИЯ

-  горизонтали
-  пола кургана
-  граница территории объекта культурного наследия
-  1 поворотная точка и ее номер
-  ! точка фотофиксации

Перечень координат характерных (поворотных) точек границ территории объекта культурного наследия

№	Координаты характерных точек во Всемирной геодезической системе координат (WGS-84)		Координаты характерных точек в местной системе координат (МСК-23)	
	СШ	ВД	X	Y
Курган 1				
1	46.210209687	38.857718253	608867.31	1367589.18

2	46.210360242	38.857994806	608884.28	1367610.37
3	46.210263196	38.858326547	608873.78	1367636.06
4	46.210073899	38.858465671	608852.85	1367647.02
5	46.209873211	38.858373330	608830.47	1367640.14
6	46.209741918	38.858055643	608815.60	1367615.79
7	46.209831574	38.857761976	608825.32	1367593.02
8	46.210012819	38.857652125	608845.37	1367584.32
1	46.210209687	38.857718253	608867.31	1367589.18
Курган 2				
9	46.209849826	38.855606508	608825.52	1367426.66
10	46.209972080	38.855869310	608839.33	1367446.79
11	46.209897630	38.856137460	608831.28	1367467.57
12	46.209723467	38.856267254	608812.03	1367477.80
13	46.209529414	38.856182387	608790.39	1367471.49
14	46.209439412	38.855924335	608780.17	1367451.69
15	46.209529782	38.855621191	608789.96	1367428.18
16	46.209677177	38.855522513	608806.26	1367420.39
9	46.209849826	38.855606508	608825.52	1367426.66
Курган 3				
17	46.209231775	38.854353635	608755.76	1367330.73
18	46.209339963	38.854644510	608768.03	1367353.04
19	46.209276772	38.854976294	608761.29	1367378.72
20	46.209113282	38.855117533	608743.23	1367389.82
21	46.208901415	38.855012589	608719.60	1367381.98
22	46.208787490	38.854683657	608706.65	1367356.74
23	46.208882092	38.854338286	608716.88	1367329.97
24	46.209052769	38.854223011	608735.75	1367320.87
17	46.209231775	38.854353635	608755.76	1367330.73

Начальник управления  
государственной охраны  
объектов культурного наследия  
администрации Краснодарского края



Г.Г. Давыденко

Приложение 2

УТВЕРЖДЕН  
приказом администрации  
Краснодарского края  
от 11.12.2025 № 7561-КУ

### РЕЖИМ

использования территории объекта культурного наследия федерального значения «Курганная группа «Борец Труда 2» (3 насыпи)», эпоха бронзы – позднее средневековье, Краснодарский край, Каневской район, х. Борец Труда, 1,7 км к юго-юго-востоку от восточной окраины хутора

На территории объекта культурного наследия запрещается строительство объектов капитального строительства и увеличение объемно-пространственных характеристик существующих на территории объекта культурного наследия объектов капитального строительства, проведение земляных, строительных, мелиоративных и иных работ, за исключением работ по сохранению объекта культурного наследия или его отдельных элементов, сохранению историко-градостроительной или природной среды объекта культурного наследия.

На территории объекта культурного наследия разрешается ведение хозяйственной деятельности, не противоречащей требованиям обеспечения сохранности объекта культурного наследия и позволяющей обеспечить функционирование объекта культурного наследия в современных условиях.

Границы территории объекта культурного наследия могут быть откорректированы по результатам археологических полевых работ.

Начальник управления  
государственной охраны  
объектов культурного наследия  
администрации Краснодарского края



Г.Г. Давыденко