



АДМИНИСТРАЦИЯ КРАСНОДАРСКОГО КРАЯ
ПРИКАЗ

от 11.12.2025

г. Краснодар

№ 1560-КК

**Об утверждении границ и режима использования территории
объекта культурного наследия федерального значения
«Курганная группа «Александровская 3» (8 насыпей)», эпоха бронзы –
позднее средневековье, Краснодарский край, Каневской район,
ст-ца Александровская, 2,5 км к востоку от центра станции**

В соответствии со статьями 3.1, 5.1, 9.1, 33 Федерального закона от 25 июня 2002 г. № 73-ФЗ «Об объектах культурного наследия (памятниках истории и культуры) народов Российской Федерации», статьей 3 Закона Краснодарского края от 23 июля 2015 г. № 3223-КЗ «Об объектах культурного наследия (памятниках истории и культуры) народов Российской Федерации, расположенных на территории Краснодарского края», приказом Министерства культуры Российской Федерации от 4 июня 2015 г. № 1745 «Об утверждении требований к составлению проектов границ территорий объектов культурного наследия», пунктом 2.3 Положения об управлении государственной охраны объектов культурного наследия администрации Краснодарского края, утвержденного постановлением главы администрации (губернатора) Краснодарского края от 8 декабря 2016 г. № 1000 «Об управлении государственной охраны объектов культурного наследия администрации Краснодарского края», п р и к а з ы в а ю:

1. Утвердить:

1) границы территории объекта культурного наследия федерального значения «Курганная группа «Александровская 3» (8 насыпей)», эпоха бронзы – позднее средневековье, Краснодарский край, Каневской район, ст-ца Александровская, 2,5 км к востоку от центра станции, согласно приложению 1 к настоящему приказу;

2) режим использования территории объекта культурного наследия федерального значения «Курганная группа «Александровская 3» (8 насыпей)», эпоха бронзы – позднее средневековье, Краснодарский край, Каневской район, ст-ца Александровская, 2,5 км к востоку от центра станции, согласно приложению 2 к настоящему приказу.

2. Отделу государственного учета объектов культурного наследия управления государственной охраны объектов культурного наследия администрации Краснодарского края (Гончаров А.В.) обеспечить:

1) размещение (опубликование) настоящего приказа на сайте в информационно-телекоммуникационной сети «Интернет» admkrain.krasnodar.ru и на «Официальном интернет-портале правовой информации» (www.pravo.gov.ru);

2) направление в семидневный срок со дня принятия настоящего приказа его копии в Управление Министерства юстиции Российской Федерации по Краснодарскому краю;


3) направление в срок не более чем пять рабочих дней со дня принятия настоящего приказа его копии в филиал ППК «Роскадастр» по Краснодарскому краю;

4) направление в семидневный срок со дня принятия настоящего приказа его копии в администрацию муниципального образования Каневской район.

3. Контроль за выполнением настоящего приказа оставляю за собой.

4. Приказ вступает в силу на следующий день после его официального опубликования.

Начальник управления
государственной охраны
объектов культурного наследия
администрации Краснодарского края



Г.Г. Давыденко

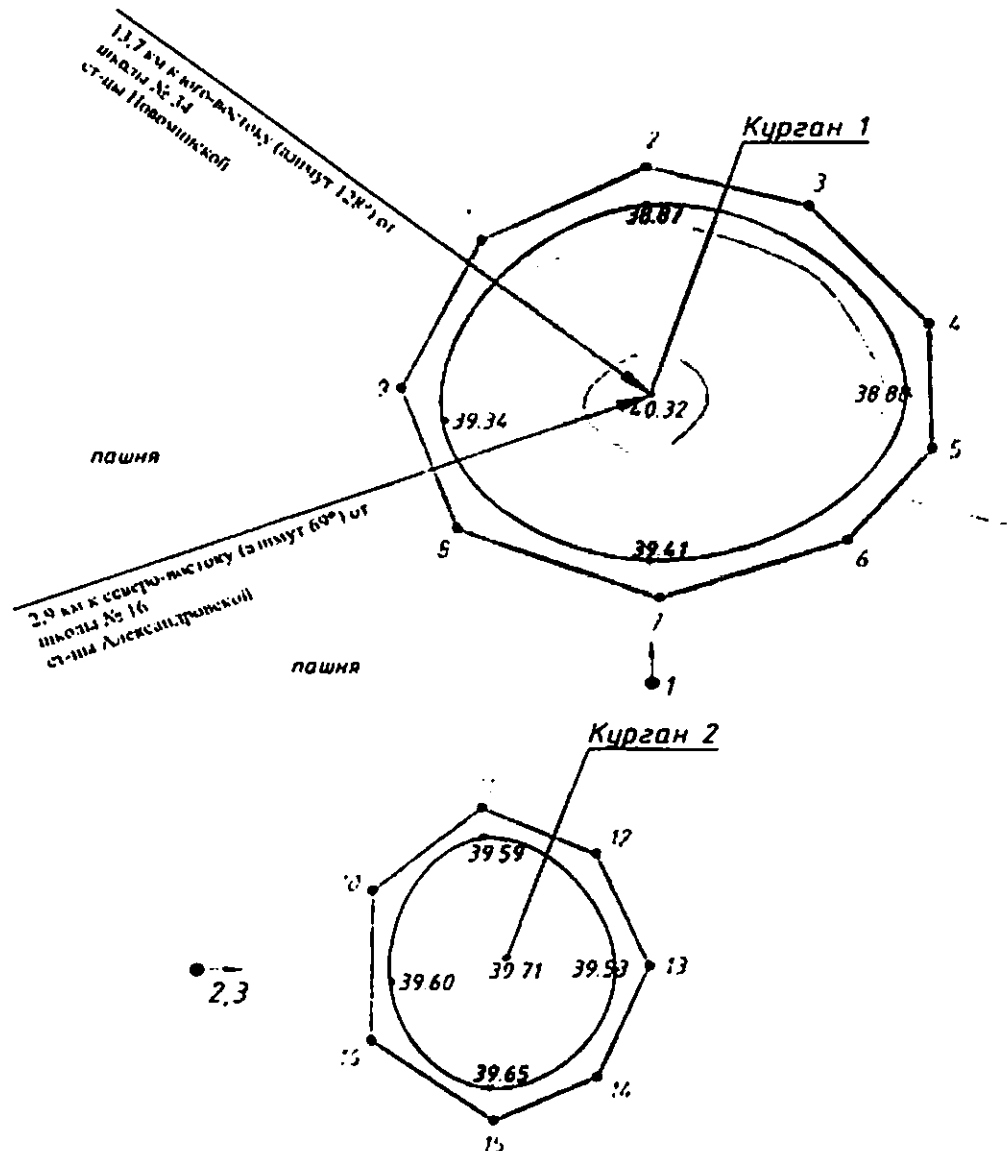
Приложение 1

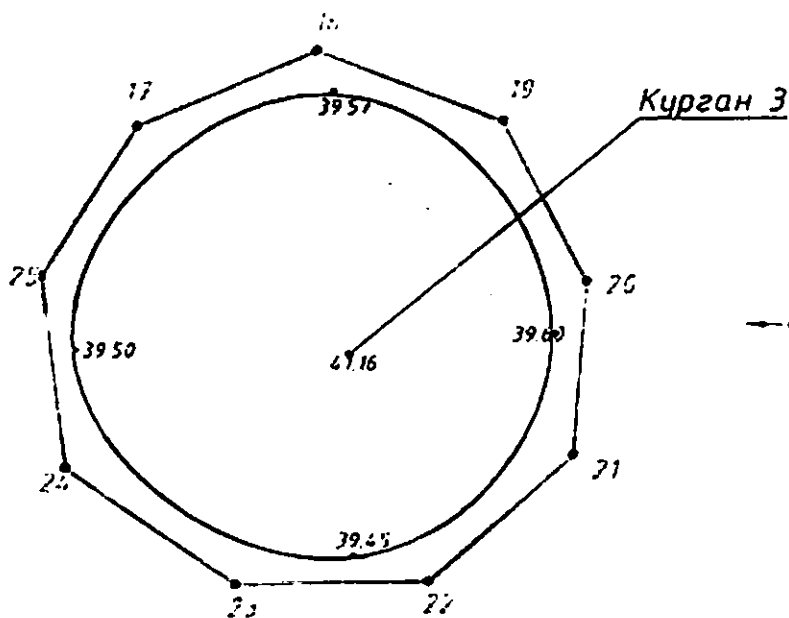
УТВЕРЖДЕНЫ
приказом администрации
Краснодарского края
от 17.12.2015 № 1560-КН

ГРАНИЦЫ






территории объекта культурного наследия федерального значения
«Курганная группа «Александровская 3» (8 насыпей)», эпоха бронзы –
позднее средневековье, Краснодарский край, Каневской район,
ст-ца Александровская, 2,5 км к востоку от центра станицы

Карта (схема) границ территории объекта культурного наследия





УСЛОВНЫЕ ОБОЗНАЧЕНИЯ

-  горизонтали
-  пола кургана
-  граница территории объекта культурного наследия
-  поворотная точка и ее номер
-  точки фотофиксации

Перечень координат характерных (поворотных) точек границ территории объекта культурного наследия

№	Координаты характерных точек во Всемирной геодезической системе координат (WGS-84)		Координаты характерных точек в местной системе координат (МСК-23)	
	СШ	ВД	Х	У
Курган 1				
1	46.226647858	39.109948634	610939.81	1387027.61
2	46.226767943	39.110315596	610953.56	1387055.73
3	46.226699812	39.110674299	610946.38	1387083.51

4	46.226498217	39.110937329	610924.26	1387104.12
5	46.226285772	39.110941275	610900.65	1387104.76
6	46.226133709	39.110752023	610883.54	1387090.40
7	46.226038318	39.110335146	610872.48	1387058.39
8	46.226159226	39.109888216	610885.43	1387023.72
9	46.226399008	39.109766867	610911.95	1387013.98
1	46.226647858	39.109948634	610939.81	1387027.61
Курган 2				
10	46.225542812	39.109694137	610816.70	1387009.72
11	46.225682027	39.109936656	610832.44	1387028.21
12	46.225601453	39.110188808	610823.76	1387047.79
13	46.225413079	39.110306280	610802.95	1387057.15
14	46.225229260	39.110189748	610782.39	1387048.45
15	46.225156770	39.109959354	610774.08	1387030.79
16	46.225295105	39.109688553	610789.16	1387009.68
10	46.225542812	39.109694137	610816.70	1387009.72
Курган 3				
17	46.216022228	39.107828564	609756.40	1386880.79
18	46.216154721	39.108251820	609771.59	1386913.24
19	46.216022381	39.108681721	609757.35	1386946.62
20	46.215733815	39.108869448	609725.48	1386961.56
21	46.215424894	39.108831127	609691.10	1386959.09
22	46.215201913	39.108488711	609665.94	1386933.02
23	46.215200860	39.108037949	609665.33	1386898.24
24	46.215411711	39.107647238	609688.34	1386867.76
25	46.215756670	39.107598031	609726.63	1386863.42
17	46.216022228	39.107828564	609756.40	1386880.79

Начальник управления
государственной охраны
объектов культурного наследия
администрации Краснодарского края



Г.Г. Давыденко

Приложение 2

УТВЕРЖДЕН
приказом администрации
Краснодарского края
от 11.12.2025 № 1560-КН

РЕЖИМ

использования территории объекта культурного наследия федерального значения «Курганная группа «Александровская 3» (8 насыпей)», эпоха бронзы – позднее средневековье, Краснодарский край, Каневской район, ст-ца Александровская, 2,5 км к востоку от центра станицы

На территории объекта культурного наследия запрещается строительство объектов капитального строительства и увеличение объемно-пространственных характеристик существующих на территории объекта культурного наследия объектов капитального строительства, проведение земляных, строительных, мелиоративных и иных работ, за исключением работ по сохранению объекта культурного наследия или его отдельных элементов, сохранению историко-градостроительной или природной среды объекта культурного наследия.

На территории объекта культурного наследия разрешается ведение хозяйственной деятельности, не противоречащей требованиям обеспечения сохранности объекта культурного наследия и позволяющей обеспечить функционирование объекта культурного наследия в современных условиях.

Границы территории объекта культурного наследия могут быть откорректированы по результатам археологических полевых работ.

Начальник управления
государственной охраны
объектов культурного наследия
администрации Краснодарского края



Г.Г. Давыденко