



АДМИНИСТРАЦИЯ КРАСНОДАРСКОГО КРАЯ
ПРИКАЗ

от 11.12.2025

г. Краснодар

№ 7559-КК

Об утверждении границ и режима использования территории объекта культурного наследия федерального значения «Курганная группа «Средние Челбасы 9» (2 насыпи)», эпоха бронзы – позднее средневековье, Краснодарский край, Каневской район, ст–ца Каневская, 2,3 км к востоку от восточной окраины станицы

В соответствии со статьями 3.1, 5.1, 9.1, 33 Федерального закона от 25 июня 2002 г. № 73-ФЗ «Об объектах культурного наследия (памятниках истории и культуры) народов Российской Федерации», статьей 3 Закона Краснодарского края от 23 июля 2015 г. № 3223-КЗ «Об объектах культурного наследия (памятниках истории и культуры) народов Российской Федерации, расположенных на территории Краснодарского края», приказом Министерства культуры Российской Федерации от 4 июня 2015 г. № 1745 «Об утверждении требований к составлению проектов границ территорий объектов культурного наследия», пунктом 2.3 Положения об управлении государственной охраны объектов культурного наследия администрации Краснодарского края, утвержденного постановлением главы администрации (губернатора) Краснодарского края от 8 декабря 2016 г. № 1000 «Об управлении государственной охраны объектов культурного наследия администрации Краснодарского края», п р и к а з ы в а ю:

1. Утвердить:

1) границы территории объекта культурного наследия федерального значения «Курганная группа «Средние Челбасы 9» (2 насыпи)», эпоха бронзы – позднее средневековье, Краснодарский край, Каневской район, ст–ца Каневская, 2,3 км к востоку от восточной окраины станицы, согласно приложению 1 к настоящему приказу;

2) режим использования территории объекта культурного наследия федерального значения «Курганная группа «Средние Челбасы 9» (2 насыпи)», эпоха бронзы – позднее средневековье, Краснодарский край, Каневской район, ст–ца Каневская, 2,3 км к востоку от восточной окраины станицы, согласно приложению 2 к настоящему приказу.

2. Отделу государственного учета объектов культурного наследия управления государственной охраны объектов культурного наследия администрации Краснодарского края (Гончаров А.В.) обеспечить:

1) размещение (опубликование) настоящего приказа на сайте в информационно-телекоммуникационной сети «Интернет» admkrain.krasnodar.ru и на «Официальном интернет-портале правовой информации» (www.pravo.gov.ru);

2) направление в семидневный срок со дня принятия настоящего приказа его копии в Управление Министерства юстиции Российской Федерации по Краснодарскому краю;


3) направление в срок не более чем пять рабочих дней со дня принятия настоящего приказа его копии в филиал ППК «Роскадастр» по Краснодарскому краю;

4) направление в семидневный срок со дня принятия настоящего приказа его копии в администрацию муниципального образования Каневской район.

3. Контроль за выполнением настоящего приказа оставляю за собой.

4. Приказ вступает в силу на следующий день после его официального опубликования.

Начальник управления
государственной охраны
объектов культурного наследия
администрации Краснодарского края



Г.Г. Давыденко

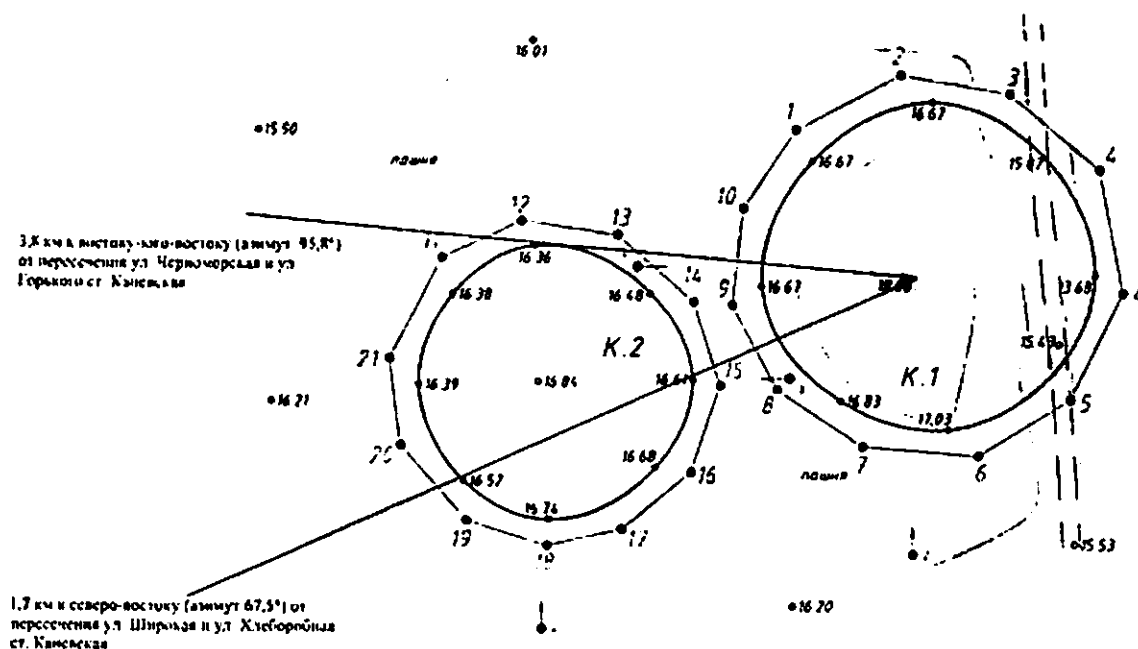
Приложение 1

УТВЕРЖДЕНЫ
приказом администрации
Краснодарского края
от 11.12.2025 № 2559-КН






ГРАНИЦЫ

**территории объекта культурного наследия федерального значения
«Курганная группа «Средние Челбасы 9» (2 насыпи)», эпоха бронзы –
позднее средневековье, Краснодарский край, Каневской район,
ст-ца Каневская, 2,3 км к востоку от восточной окраины станицы**

Карта (схема) границ территории объекта культурного наследия



УСЛОВНЫЕ ОБОЗНАЧЕНИЯ

-  горизонтали
-  пола кургана
-  граница территории объекта культурного наследия
-  1 поворотная точка и ее номер
-  точки фотофиксации

Перечень координат характерных (поворотных) точек границ территории
объекта культурного наследия

№	Координаты характерных точек во Всемирной геодезической системе координат (WGS-84)		Координаты характерных точек в местной системе координат (МСК-23)	
	СШ	ВД	X	Y
Курган 1				
1	46°5'4.132"	39°1'21.518"	595045.54	1380499.10
2	46°5'4.428"	39°1'22.353"	595054.90	1380516.93
3	46°5'4.314"	39°1'23.232"	595051.64	1380535.87
4	46°5'3.883"	39°1'23.945"	595038.52	1380551.35
5	46°5'3.192"	39°1'24.122"	595017.25	1380555.43
6	46°5'2.586"	39°1'23.693"	594998.42	1380546.47
7	46°5'2.283"	39°1'22.948"	594988.83	1380530.57
8	46°5'2.343"	39°1'22.020"	594990.45	1380510.61
9	46°5'2.673"	39°1'21.343"	595000.43	1380495.95
10	46°5'3.161"	39°1'20.987"	595015.39	1380488.10
1	46°5'4.132"	39°1'21.518"	595045.54	1380499.10
Курган 2				
11	46°5'3.447"	39°1'18.652"	595023.59	1380437.81
12	46°5'3.648"	39°1'19.300"	595029.98	1380451.66
13	46°5'3.561"	39°1'20.072"	595027.50	1380468.28
14	46°5'3.182"	39°1'20.675"	595015.95	1380481.39
15	46°5'2.700"	39°1'20.882"	595001.14	1380486.02
16	46°5'2.216"	39°1'20.637"	594986.13	1380480.95
17	46°5'1.903"	39°1'20.079"	594976.30	1380469.10
18	46°5'1.818"	39°1'19.477"	594973.51	1380456.20
19	46°5'1.964"	39°1'18.831"	594977.84	1380442.26
20	46°5'2.390"	39°1'18.310"	594990.84	1380430.90
21	46°5'2.882"	39°1'18.228"	595006.01	1380428.94
11	46°5'3.447"	39°1'18.652"	595023.59	1380437.81

Начальник управления
государственной охраны
объектов культурного наследия
администрации Краснодарского края



Г.Г. Давыденко

Приложение 2

УТВЕРЖДЕН
приказом администрации
Краснодарского края
от 11.12.2015 № 1559-КК

РЕЖИМ

использования территории объекта культурного наследия федерального значения «Курганная группа «Средние Челбасы 9» (2 насыпи)», эпоха бронзы – позднее средневековье, Краснодарский край, Каневской район, ст-ца Каневская, 2,3 км к востоку от восточной окраины станицы

На территории объекта культурного наследия запрещается строительство объектов капитального строительства и увеличение объемно-пространственных характеристик существующих на территории объекта культурного наследия объектов капитального строительства, проведение земляных, строительных, мелиоративных и иных работ, за исключением работ по сохранению объекта культурного наследия или его отдельных элементов, сохранению историко-градостроительной или природной среды объекта культурного наследия.

На территории объекта культурного наследия разрешается ведение хозяйственной деятельности, не противоречащей требованиям обеспечения сохранности объекта культурного наследия и позволяющей обеспечить функционирование объекта культурного наследия в современных условиях.

Границы территории объекта культурного наследия могут быть откорректированы по результатам археологических полевых работ.

Начальник управления
государственной охраны
объектов культурного наследия
администрации Краснодарского края



Г.Г. Давыденко