



АДМИНИСТРАЦИЯ КРАСНОДАРСКОГО КРАЯ
ПРИКАЗ

от 11.12.2025

г. Краснодар

№ 7557-КК

**Об утверждении границ и режима использования территории
объекта культурного наследия федерального значения
«Курганная группа «Каневская 8» (3 насыпи)», эпоха бронзы – позднее
средневековье, Краснодарский край, Каневской район, ст-ца Каневская,
1 км к востоку от восточной окраины станицы**

В соответствии со статьями 3.1, 5.1, 9.1, 33 Федерального закона от 25 июня 2002 г. № 73-ФЗ «Об объектах культурного наследия (памятниках истории и культуры) народов Российской Федерации», статьей 3 Закона Краснодарского края от 23 июля 2015 г. № 3223-КЗ «Об объектах культурного наследия (памятниках истории и культуры) народов Российской Федерации, расположенных на территории Краснодарского края», приказом Министерства культуры Российской Федерации от 4 июня 2015 г. № 1745 «Об утверждении требований к составлению проектов границ территорий объектов культурного наследия», пунктом 2.3 Положения об управлении государственной охраны объектов культурного наследия администрации Краснодарского края, утвержденного постановлением главы администрации (губернатора) Краснодарского края от 8 декабря 2016 г. № 1000 «Об управлении государственной охраны объектов культурного наследия администрации Краснодарского края», п р и к а з ы в а ю:

1. Утвердить:

1) границы территории объекта культурного наследия федерального значения «Курганная группа «Каневская 8» (3 насыпи)», эпоха бронзы – позднее средневековье, Краснодарский край, Каневской район, ст-ца Каневская, 1 км к востоку от восточной окраины станицы, согласно приложению 1 к настоящему приказу;

2) режим использования территории объекта культурного наследия федерального значения «Курганная группа «Каневская 8» (3 насыпи)», эпоха бронзы – позднее средневековье, Краснодарский край, Каневской район, ст-ца Каневская, 1 км к востоку от восточной окраины станицы, согласно приложению 2 к настоящему приказу.

2. Отделу государственного учета объектов культурного наследия управления государственной охраны объектов культурного наследия администрации Краснодарского края (Гончаров А.В.) обеспечить:

1) размещение (опубликование) настоящего приказа на сайте в информационно-телекоммуникационной сети «Интернет» admkrain.krasnodar.ru и на «Официальном интернет-портале правовой информации» (www.pravo.gov.ru);

2) направление в семидневный срок со дня принятия настоящего приказа его копии в Управление Министерства юстиции Российской Федерации по Краснодарскому краю;

3) направление в срок не более чем пять рабочих дней со дня принятия настоящего приказа его копии в филиал ППК «Роскадастр» по Краснодарскому краю;

4) направление в семидневный срок со дня принятия настоящего приказа его копии в администрацию муниципального образования Каневской район.

3. Контроль за выполнением настоящего приказа оставляю за собой.

4. Приказ вступает в силу на следующий день после его официального опубликования.

Начальник управления
государственной охраны
объектов культурного наследия
администрации Краснодарского края



Г.Г. Давыденко

Приложение 1

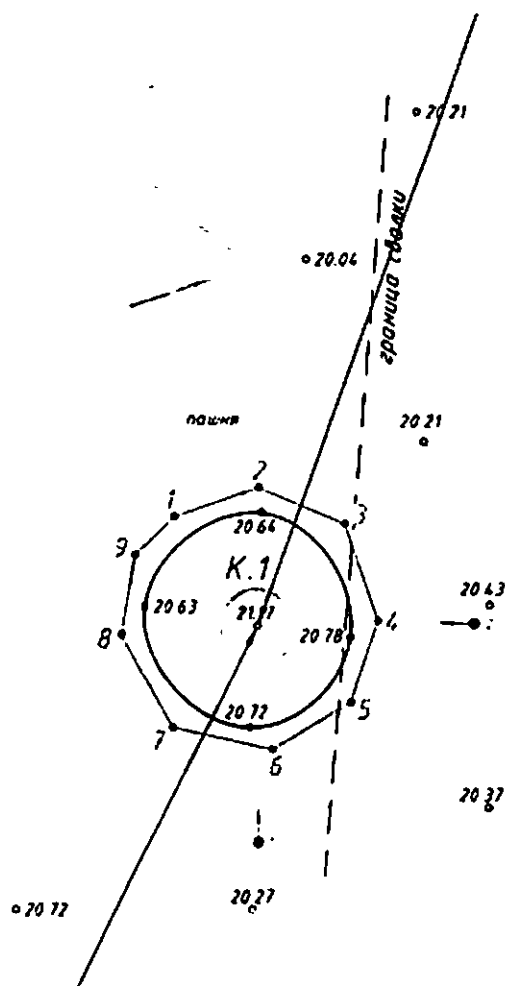
УТВЕРЖДЕНЫ
приказом администрации
Краснодарского края
от 11.12.2025 № 1557-КМ

ГРАНИЦЫ

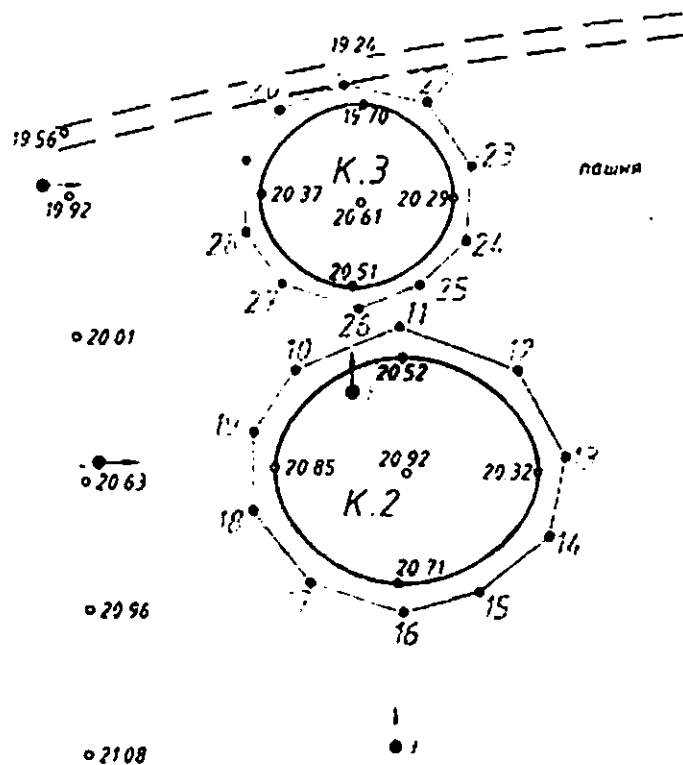
**территории объекта культурного наследия федерального значения
«Курганная группа «Каневская 8» (3 насыпи)», эпоха бронзы – позднее
средневековье, Краснодарский край, Каневской район, ст-ца Каневская,
1 км к востоку от восточной окраины станицы**

Карта (схема) границ территории объекта культурного наследия

0,85 км к юго-юго-западу (азимут 198,5°)
от пересечения ул. Октябрьская и ул.
Длинная ст. Каневская



1 км к северо-северо-востоку (азимут 26,5°) от
пересечения ул. Бешиня и ул. Высоцкого ст.
Каневская



УСЛОВНЫЕ ОБОЗНАЧЕНИЯ

- горизонтали
- пола кургана
- ⬡ граница территории объекта культурного наследия
- 1 поворотная точка и ее номер
- точка фотофиксации

Перечень координат характерных (поворотных) точек границ территории объекта культурного наследия

№	Координаты характерных точек во Всемирной геодезической системе координат (WGS-84)		Координаты характерных точек в местной системе координат (МСК-23)	
	СШ	ВД	X	Y
Курган 1				
1	46°3'8.927"	38°59'10.947"	591452.50	1377738.67
2	46°3'9.138"	38°59'11.825"	591459.25	1377757.46
3	46°3'8.865"	38°59'12.719"	591451.05	1377776.78

4	46°3'8.159"	38°59'13.063"	591429.37	1377784.45
5	46°3'7.574"	38°59'12.785"	591411.21	1377778.70
6	46°3'7.234"	38°59'11.976"	591400.52	1377761.45
7	46°3'7.401"	38°59'10.938"	591405.39	1377739.06
8	46°3'8.075"	38°59'10.409"	591426.06	1377727.43
9	46°3'8.651"	38°59'10.548"	591443.88	1377730.19
1	46°3'8.927"	38°59'10.947"	591452.50	1377738.67
Курган 2				
10	46°3'11.358"	38°59'4.191"	591525.73	1377592.49
11	46°3'11.616"	38°59'5.114"	591533.94	1377612.24
12	46°3'11.335"	38°59'6.151"	591525.55	1377634.64
13	46°3'10.795"	38°59'6.572"	591508.98	1377643.90
14	46°3'10.308"	38°59'6.423"	591493.91	1377640.88
15	46°3'9.972"	38°59'5.796"	591483.37	1377627.53
16	46°3'9.852"	38°59'5.133"	591479.49	1377613.32
17	46°3'10.041"	38°59'4.315"	591485.09	1377595.66
18	46°3'10.491"	38°59'3.812"	591498.86	1377584.68
19	46°3'10.979"	38°59'3.821"	591513.93	1377584.68
10	46°3'11.358"	38°59'4.191"	591525.73	1377592.49
Курган 3				
20	46°3'12.962"	38°59'4.073"	591575.23	1377589.33
21	46°3'13.112"	38°59'4.641"	591580.01	1377601.49
22	46°3'12.995"	38°59'5.376"	591576.60	1377617.32
23	46°3'12.599"	38°59'5.756"	591564.46	1377625.65
24	46°3'12.144"	38°59'5.703"	591550.41	1377624.69
25	46°3'11.874"	38°59'5.292"	591541.96	1377615.96
26	46°3'11.732"	38°59'4.755"	591537.43	1377604.48
27	46°3'11.893"	38°59'4.079"	591542.21	1377589.87
28	46°3'12.218"	38°59'3.761"	591552.16	1377582.91
29	46°3'12.660"	38°59'3.769"	591565.80	1377582.91
20	46°3'12.962"	38°59'4.073"	591575.23	1377589.33

Начальник управления
государственной охраны
объектов культурного наследия
администрации Краснодарского края



Г.Г. Давыденко

Приложение 2

УТВЕРЖДЕН
приказом администрации
Краснодарского края
от 11.12.2025 № 1557-К/1

РЕЖИМ


использования территории объекта культурного наследия федерального значения «Курганная группа «Каневская 8» (3 насыпи)», эпоха бронзы – позднее средневековье, Краснодарский край, Каневской район, ст-ца Каневская, 1 км к востоку от восточной окраины станицы

На территории объекта культурного наследия запрещается строительство объектов капитального строительства и увеличение объемно-пространственных характеристик существующих на территории объекта культурного наследия объектов капитального строительства, проведение земляных, строительных, мелиоративных и иных работ, за исключением работ по сохранению объекта культурного наследия или его отдельных элементов, сохранению историко-градостроительной или природной среды объекта культурного наследия.

На территории объекта культурного наследия разрешается ведение хозяйственной деятельности, не противоречащей требованиям обеспечения сохранности объекта культурного наследия и позволяющей обеспечить функционирование объекта культурного наследия в современных условиях.

Границы территории объекта культурного наследия могут быть откорректированы по результатам археологических полевых работ.

Начальник управления
государственной охраны
объектов культурного наследия
администрации Краснодарского края



Г.Г. Давыденко