



**АДМИНИСТРАЦИЯ КРАСНОДАРСКОГО КРАЯ**  
**ПРИКАЗ**

от 11.12.2025

г. Краснодар

№ 1556-КК

**Об утверждении границ и режима использования территории  
объекта культурного наследия федерального значения  
«Курганная группа «Каневская 7» (2 насыпи)», эпоха бронзы – позднее  
средневековье, Краснодарский край, Каневской район, ст-ца Каневская,  
1,8 км к востоку от восточной окраины станицы**

В соответствии со статьями 3.1, 5.1, 9.1, 33 Федерального закона от 25 июня 2002 г. № 73-ФЗ «Об объектах культурного наследия (памятниках истории и культуры) народов Российской Федерации», статьей 3 Закона Краснодарского края от 23 июля 2015 г. № 3223-КЗ «Об объектах культурного наследия (памятниках истории и культуры) народов Российской Федерации, расположенных на территории Краснодарского края», приказом Министерства культуры Российской Федерации от 4 июня 2015 г. № 1745 «Об утверждении требований к составлению проектов границ территорий объектов культурного наследия», пунктом 2.3 Положения об управлении государственной охраны объектов культурного наследия администрации Краснодарского края, утвержденного постановлением главы администрации (губернатора) Краснодарского края от 8 декабря 2016 г. № 1000 «Об управлении государственной охраны объектов культурного наследия администрации Краснодарского края», п р и к а з ы в а ю:

1. Утвердить:

1) границы территории объекта культурного наследия федерального значения «Курганная группа «Каневская 7» (2 насыпи)», эпоха бронзы – позднее средневековье, Краснодарский край, Каневской район, ст-ца Каневская, 1,8 км к востоку от восточной окраины станицы, согласно приложению 1 к настоящему приказу;

2) режим использования территории объекта культурного наследия федерального значения «Курганная группа «Каневская 7» (2 насыпи)», эпоха бронзы – позднее средневековье, Краснодарский край, Каневской район, ст-ца Каневская, 1,8 км к востоку от восточной окраины станицы, согласно приложению 2 к настоящему приказу.

2. Отделу государственного учета объектов культурного наследия управления государственной охраны объектов культурного наследия администрации Краснодарского края (Гончаров А.В.) обеспечить:

1) размещение (опубликование) настоящего приказа на сайте в информационно-телекоммуникационной сети «Интернет» [admkrai.krasnodar.ru](http://admkrai.krasnodar.ru) и на «Официальном интернет-портале правовой информации» ([www.pravo.gov.ru](http://www.pravo.gov.ru));

2) направление в семидневный срок со дня принятия настоящего приказа его копии в Управление Министерства юстиции Российской Федерации по Краснодарскому краю;

3) направление в срок не более чем пять рабочих дней со дня принятия настоящего приказа его копии в филиал ППК «Роскадастр» по Краснодарскому краю;

4) направление в семидневный срок со дня принятия настоящего приказа его копии в администрацию муниципального образования Каневской район.

3. Контроль за выполнением настоящего приказа оставляю за собой.

4. Приказ вступает в силу на следующий день после его официального опубликования.

Начальник управления  
государственной охраны  
объектов культурного наследия  
администрации Краснодарского края



Г.Г. Давыденко

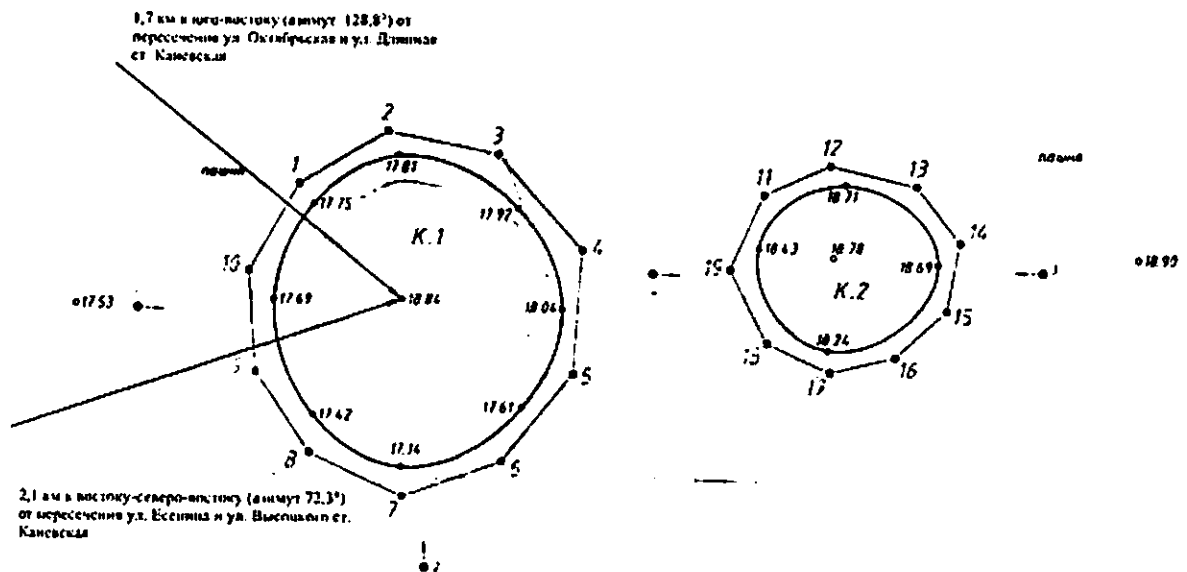
Приложение 1

УТВЕРЖДЕНЫ  
приказом администрации  
Краснодарского края  
от 11.12.2025 № 7556-КМ






**ГРАНИЦЫ**

**территории объекта культурного наследия федерального значения  
«Курганная группа «Каневская 7» (2 насыпи)», эпоха бронзы – позднее  
средневековье, Краснодарский край, Каневской район, ст-ца Каневская,  
1,8 км к востоку от восточной окраины станицы**

Карта (схема) границ территории объекта культурного наследия



*УСЛОВНЫЕ ОБОЗНАЧЕНИЯ*

-  горизонтали
-  пола кургана
-  граница территории объекта культурного наследия
-  1 поворотная точка и ее номер
-  точки фиксации

Перечень координат характерных (поворотных) точек границ территории  
объекта культурного наследия

№	Координаты характерных точек во Всемирной геодезической системе координат (WGS-84)		Координаты характерных точек в местной системе координат (МСК-23)	
	СШ	ВД	X	Y
Курган 1				
1	46°3'1.022"	39°0'24.712"	591228.62	1379327.55
2	46°3'1.399"	39°0'25.649"	591240.52	1379347.54
3	46°3'1.222"	39°0'26.795"	591235.36	1379372.25
4	46°3'0.519"	39°0'27.680"	591213.91	1379391.54
5	46°2'59.627"	39°0'27.580"	591186.33	1379389.76
6	46°2'59.004"	39°0'26.827"	591166.89	1379373.82
7	46°2'58.759"	39°0'25.799"	591159.03	1379351.81
8	46°2'59.080"	39°0'24.823"	591168.69	1379330.69
9	46°2'59.667"	39°0'24.259"	591186.64	1379318.34
10	46°3'0.402"	39°0'24.189"	591209.32	1379316.54
1	46°3'1.022"	39°0'24.712"	591228.62	1379327.55
Курган 2				
11	46°3'0.903"	39°0'29.563"	591226.27	1379431.87
12	46°3'1.109"	39°0'30.258"	591232.84	1379446.73
13	46°3'0.949"	39°0'31.152"	591228.13	1379466.01
14	46°3'0.533"	39°0'31.603"	591215.42	1379475.87
15	46°3'0.049"	39°0'31.461"	591200.43	1379473.01
16	46°2'59.711"	39°0'30.916"	591189.87	1379461.44
17	46°2'59.616"	39°0'30.243"	591186.73	1379447.01
18	46°2'59.830"	39°0'29.589"	591193.15	1379432.87
19	46°3'0.369"	39°0'29.207"	591209.71	1379424.44
11	46°3'0.903"	39°0'29.563"	591226.27	1379431.87

Начальник управления  
государственной охраны  
объектов культурного наследия  
администрации Краснодарского края



Г.Г. Давыденко

Приложение 2

УТВЕРЖДЕН  
приказом администрации  
Краснодарского края  
от 11.12.2025 № 7556-КН

### РЕЖИМ

**использования территории объекта культурного наследия федерального значения «Курганная группа «Каневская 7» (2 насыпи)», эпоха бронзы – позднее средневековье, Краснодарский край, Каневской район, ст-ца Каневская, 1,8 км к востоку от восточной окраины станции**

На территории объекта культурного наследия запрещается строительство объектов капитального строительства и увеличение объемно-пространственных характеристик существующих на территории объекта культурного наследия объектов капитального строительства, проведение земляных, строительных, мелиоративных и иных работ, за исключением работ по сохранению объекта культурного наследия или его отдельных элементов, сохранению историко-градостроительной или природной среды объекта культурного наследия.

На территории объекта культурного наследия разрешается ведение хозяйственной деятельности, не противоречащей требованиям обеспечения сохранности объекта культурного наследия и позволяющей обеспечить функционирование объекта культурного наследия в современных условиях.

Границы территории объекта культурного наследия могут быть откорректированы по результатам археологических полевых работ.

Начальник управления  
государственной охраны  
объектов культурного наследия  
администрации Краснодарского края



Г.Г. Давыденко