



**АДМИНИСТРАЦИЯ КРАСНОДАРСКОГО КРАЯ**  
**ПРИКАЗ**

от 11.12.2025

г. Краснодар

№ 1555-КН

**Об утверждении границ и режима использования территории  
объекта культурного наследия федерального значения  
«Курганная группа «Каневская б» (3 насыпи)», эпоха бронзы – позднее  
средневековье, Краснодарский край, Каневской район, ст–ца Каневская,  
2,6 км к юго–востоку от южной окраины станицы**

В соответствии со статьями 3.1, 5.1, 9.1, 33 Федерального закона от 25 июня 2002 г. № 73-ФЗ «Об объектах культурного наследия (памятниках истории и культуры) народов Российской Федерации», статьей 3 Закона Краснодарского края от 23 июля 2015 г. № 3223-КЗ «Об объектах культурного наследия (памятниках истории и культуры) народов Российской Федерации, расположенных на территории Краснодарского края», приказом Министерства культуры Российской Федерации от 4 июня 2015 г. № 1745 «Об утверждении требований к составлению проектов границ территорий объектов культурного наследия», пунктом 2.3 Положения об управлении государственной охраны объектов культурного наследия администрации Краснодарского края, утвержденного постановлением главы администрации (губернатора) Краснодарского края от 8 декабря 2016 г. № 1000 «Об управлении государственной охраны объектов культурного наследия администрации Краснодарского края», п р и к а з ы в а ю:

1. Утвердить:

1) границы территории объекта культурного наследия федерального значения «Курганная группа «Каневская б» (3 насыпи)», эпоха бронзы – позднее средневековье, Краснодарский край, Каневской район, ст–ца Каневская, 2,6 км к юго–востоку от южной окраины станицы, согласно приложению 1 к настоящему приказу;

2) режим использования территории объекта культурного наследия федерального значения «Курганная группа «Каневская б» (3 насыпи)», эпоха бронзы – позднее средневековье, Краснодарский край, Каневской район, ст–ца Каневская, 2,6 км к юго–востоку от южной окраины станицы, согласно приложению 2 к настоящему приказу.

2. Отделу государственного учета объектов культурного наследия управления государственной охраны объектов культурного наследия администрации Краснодарского края (Гончаров А.В.) обеспечить:

1) размещение (опубликование) настоящего приказа на сайте в информационно-телекоммуникационной сети «Интернет» [admkrai.krasnodar.ru](http://admkrai.krasnodar.ru) и на «Официальном интернет-портале правовой информации» ([www.pravo.gov.ru](http://www.pravo.gov.ru));

2) направление в семидневный срок со дня принятия настоящего приказа его копии в Управление Министерства юстиции Российской Федерации по Краснодарскому краю;

3) направление в срок не более чем пять рабочих дней со дня принятия настоящего приказа его копии в филиал ППК «Роскадастр» по Краснодарскому краю;

4) направление в семидневный срок со дня принятия настоящего приказа его копии в администрацию муниципального образования Каневской район.

3. Контроль за выполнением настоящего приказа оставляю за собой.

4. Приказ вступает в силу на следующий день после его официального опубликования.

Начальник управления  
государственной охраны  
объектов культурного наследия  
администрации Краснодарского края



Г.Г. Давыденко

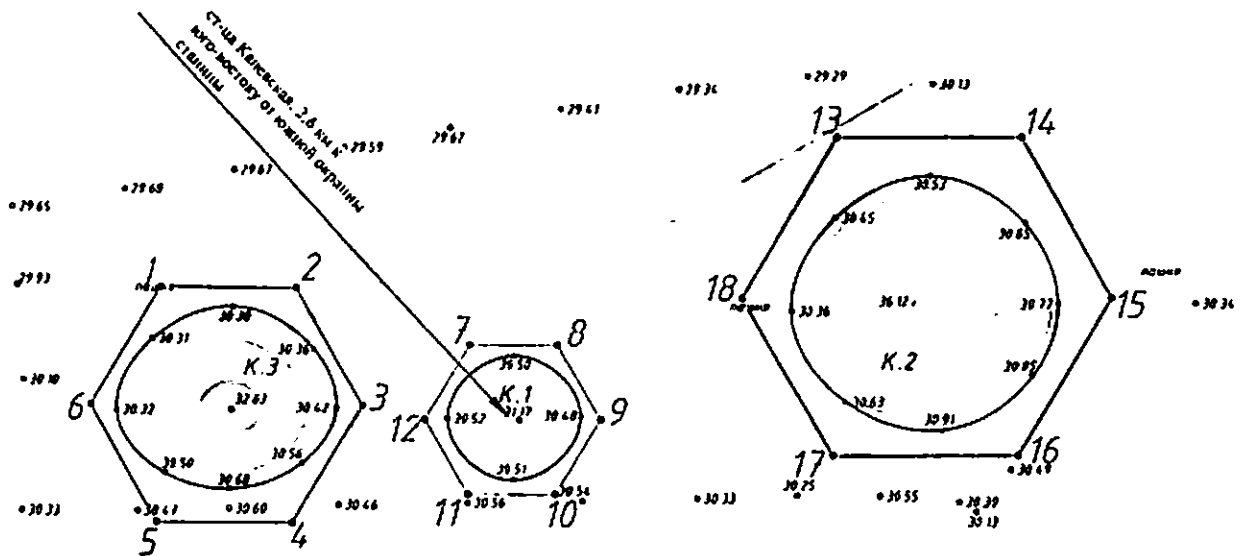
Приложение I

УТВЕРЖДЕНЫ  
приказом администрации  
Краснодарского края  
от 11.12.2025 № 1555-КН






**ГРАНИЦЫ**

территории объекта культурного наследия федерального значения  
«Курганная группа «Каневская б» (3 насыпи)», эпоха бронзы – позднее  
средневековье, Краснодарский край, Каневской район, ст-ца Каневская,  
2,6 км к юго-востоку от южной окраины станции

Карта (схема) границ территории объекта культурного наследия



*УСЛОВНЫЕ ОБОЗНАЧЕНИЯ*

-  горизонтали
-  пола кургана
-  граница территории  
объекта культурного  
наследия
-  1  
поворотная точка и ее номер
-  !  
точки фотофиксации

Перечень координат характерных (поворотных) точек границ территории  
объекта культурного наследия

№	Координаты характерных точек во Всемирной геодезической системе координат (WGS-84)		Координаты характерных точек в местной системе координат (МСК-23)	
	СШ	ВД	X	Y
Курган 1				
1	46.032439325	39.000740717	589239.09	1378878.96
2	46.032433026	39.001448192	589239.09	1378933.74
3	46.032003049	39.001794091	589191.64	1378961.13
4	46.031579465	39.001432522	589144.20	1378933.74
5	46.031585764	39.000725058	589144.20	1378878.96
6	46.032015647	39.000379152	589191.64	1378851.57
1	46.032439325	39.000740717	589239.09	1378878.96
Курган 2				
7	46.032221913	39.002342299	589216.51	1379003.26
8	46.032217885	39.002794058	589216.51	1379038.24
9	46.031943404	39.003014928	589186.22	1379055.73
10	46.031672862	39.002784039	589155.92	1379038.24
11	46.031676890	39.002332284	589155.92	1379003.26
12	46.031951460	39.002111414	589186.22	1378985.77
7	46.032221913	39.002342299	589216.51	1379003.26
Курган 3				
13	46.032950648	39.004227890	589299.38	1379148.20
14	46.032942141	39.005179980	589299.38	1379221.92
15	46.032363629	39.005645309	589235.54	1379258.77
16	46.031793627	39.005158817	589171.70	1379221.92
17	46.031802134	39.004206747	589171.70	1379148.2
18	46.032380641	39.003741278	589235.54	1379111.34
13	46.032950648	39.004227890	589299.38	1379148.20

Начальник управления  
государственной охраны  
объектов культурного наследия  
администрации Краснодарского края



Г.Г. Давыденко

Приложение 2

УТВЕРЖДЕН  
приказом администрации  
Краснодарского края  
от 11.12.2025 № 1555-КН

**РЕЖИМ**

**использования территории объекта культурного наследия федерального значения «Курганная группа «Каневская 6» (3 насыпи)», эпоха бронзы – позднее средневековье, Краснодарский край, Каневской район, ст-ца Каневская, 2,6 км к юго-востоку от южной окраины станции**

На территории объекта культурного наследия запрещается строительство объектов капитального строительства и увеличение объемно-пространственных характеристик существующих на территории объекта культурного наследия объектов капитального строительства, проведение земляных, строительных, мелиоративных и иных работ, за исключением работ по сохранению объекта культурного наследия или его отдельных элементов, сохранению историко-градостроительной или природной среды объекта культурного наследия.

На территории объекта культурного наследия разрешается ведение хозяйственной деятельности, не противоречащей требованиям обеспечения сохранности объекта культурного наследия и позволяющей обеспечить функционирование объекта культурного наследия в современных условиях.

Границы территории объекта культурного наследия могут быть откорректированы по результатам археологических полевых работ.

Начальник управления  
государственной охраны  
объектов культурного наследия  
администрации Краснодарского края



Г.Г. Давыденко