



АДМИНИСТРАЦИЯ КРАСНОДАРСКОГО КРАЯ
ПРИКАЗ

от 10.12.2025

г. Краснодар

№ 1529-кн

Об утверждении границ и режима использования территории объекта культурного наследия регионального значения «Торговая лавка», дата создания (возникновения) не определена, Краснодарский край, Белореченский район, ст-ца Гурийская, ул. Школьная, 59

В соответствии со статьями 3.1, 5.1, 33 Федерального закона от 25 июня 2002 г. № 73-ФЗ «Об объектах культурного наследия (памятниках истории и культуры) народов Российской Федерации», приказом Министерства культуры Российской Федерации от 4 июня 2015 г. № 1745 «Об утверждении требований к составлению проектов границ территорий объектов культурного наследия», пунктом 3.9.8 Положения об управлении государственной охраны объектов культурного наследия администрации Краснодарского края, утвержденного постановлением главы администрации (губернатора) Краснодарского края от 8 декабря 2016 г. № 1000 «Об управлении государственной охраны объектов культурного наследия администрации Краснодарского края», п р и к а з ы в а ю:

1. Утвердить:

1) границы территории объекта культурного наследия регионального значения «Торговая лавка», дата создания (возникновения) не определена, Краснодарский край, Белореченский район, ст-ца Гурийская, ул. Школьная, 59, согласно приложению 1 к настоящему приказу;

2) режим использования территории объекта культурного наследия регионального значения «Торговая лавка», дата создания (возникновения) не определена, Краснодарский край, Белореченский район, ст-ца Гурийская, ул. Школьная, 59, согласно приложению 2 к настоящему приказу.

2. Отделу государственного учета объектов культурного наследия управления государственной охраны объектов культурного наследия администрации Краснодарского края (Гончаров А.В.) обеспечить:

1) размещение (опубликование) настоящего приказа на сайте в информационно-телекоммуникационной сети «Интернет» admkrain.krasnodar.ru и на «Официальном интернет-портале правовой информации» (www.pravo.gov.ru);

2) направление в семидневный срок со дня принятия настоящего приказа его копии в Управление Министерства юстиции Российской Федерации по Краснодарскому краю;

3) направление в срок не более чем пять рабочих дней со дня принятия настоящего приказа его копии в филиал ППК «Роскадастр» по Краснодарскому краю;

4) направление в семидневный срок со дня принятия настоящего приказа его копии в администрацию муниципального образования Белореченский муниципальный район Краснодарского края.

3. Контроль за выполнением настоящего приказа оставляю за собой.

4. Приказ вступает в силу на следующий день после его официального опубликования.

Начальник управления
государственной охраны
объектов культурного наследия
администрации Краснодарского края



Г.Г. Давыденко

Приложение 1

УТВЕРЖДЕНЫ

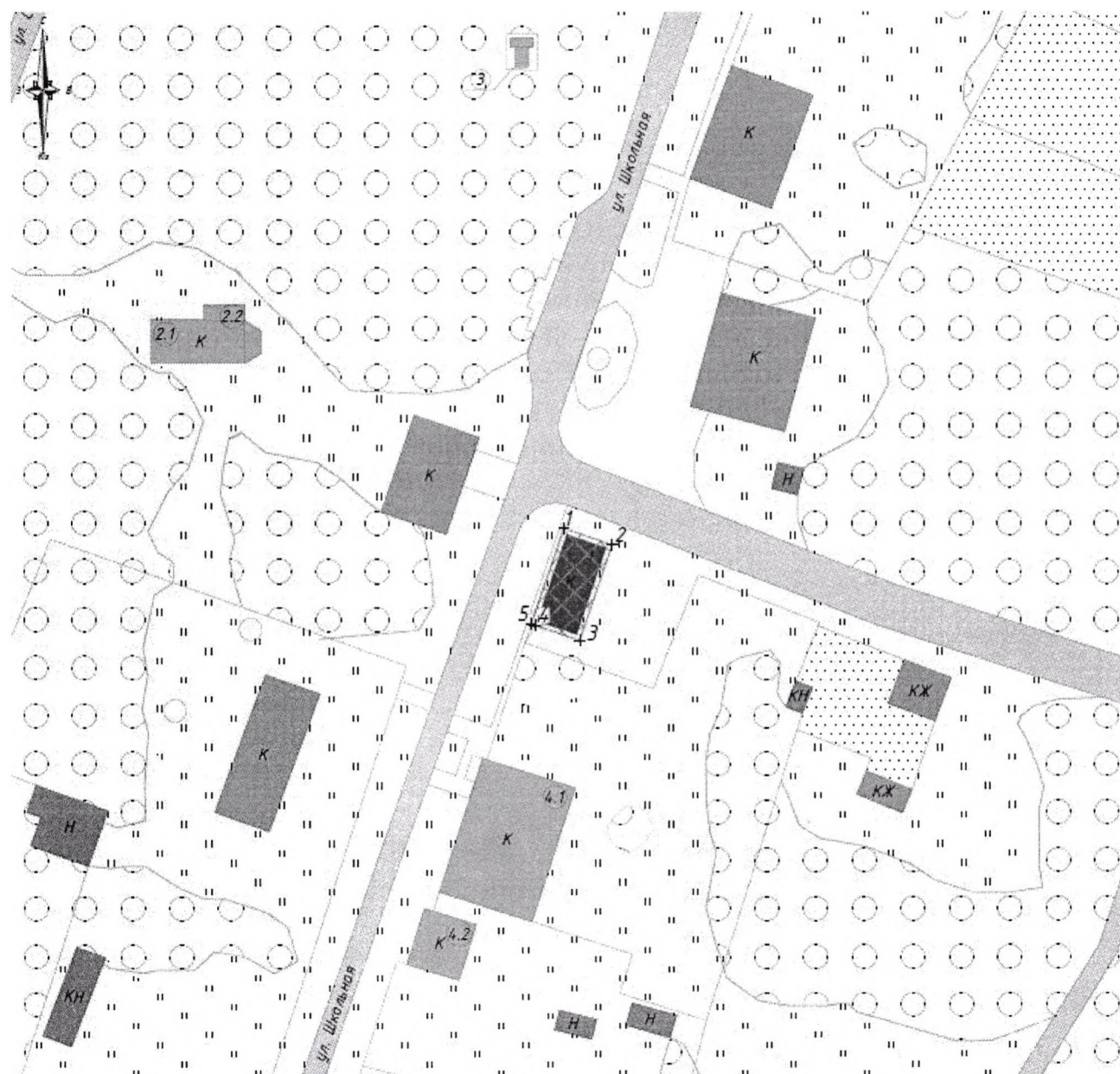
приказом администрации
Краснодарского края

от 10.12.2025 № 1529-кч







ГРАНИЦЫ

**территории объекта культурного наследия
регионального значения «Торговая лавка», дата создания
(возникновения) не определена, Краснодарский край,
Белореченский район, ст-ца Гурийская, ул. Школьная, 59**

Карта (схема) границ территории объекта культурного наследия



Условные обозначения:


-  Рассматриваемый объект культурного наследия регионального значения, находящийся на государственной охране:
1) "Торговая лавка", расположенный по адресу: Краснодарский край, Белореченский район, ст-ца Гурийская, ул. Школьная, 59
-  Иные объекты культурного наследия регионального значения, находящиеся на государственной охране:
2) "Ансамбль церкви", расположенный по адресу: Краснодарский край, Белореченский район, ст-ца Гурийская, ул. Советская, 35, парк
2.1 "Церковь Покрова Богородицы", расположенный по адресу: Краснодарский край, Белореченский район, ст-ца Гурийская, ул. Советская, 35, парк
2.2 "Дом священника", расположенный по адресу: Краснодарский край, Белореченский район, ст-ца Гурийская, ул. Советская, 35, парк
3) "Братская могила 11 советских воинов", расположенный по адресу: Краснодарский край, Белореченский район, ст-ца Гурийская, ул. Школьная, 56/2
4) "Ансамбль", расположенный по адресу: Краснодарский край, Белореченский район, ст-ца Гурийская, ул. Школьная, 57
4.1 "Здание школы", расположенный по адресу: Краснодарский край, Белореченский район, ст-ца Гурийская, ул. Школьная, 57
4.2 "Дом жилой для учителей", расположенный по адресу: Краснодарский край, Белореченский район, ст-ца Гурийская, ул. Школьная, 55
-  Дорожно-транспортные сети
-  Нежилая хозяйственная застройка
-  Жилая и административная застройка
-  Границы территории объекта культурного наследия
- +1 Номер характерной (поворотной) точки границ территории объекта культурного наследия

**Перечень координат характерных (поворотных)
точек границ территории объекта культурного наследия**

Сведения об объекте					
№ п/п	Характеристики объекта		Описание характеристик		
1	2		3		
1	Местоположение объекта		Краснодарский край, Белореченский район, ст-ца Гурийская		
2	Площадь объекта ± величина погрешности определения площади (P ± ΔP)		-		
3	Иные характеристики объекта		-		
Сведения о местоположении границ объекта					
1. Система координат МСК-23 Зона 2					
2. Сведения о характерных точках границ объекта					
Обозначение характерных точек границ	Координаты, м		Метод определения координат характерной точки	Средняя квадратическая погрешность положения характерной точки (Mt), м	Описание обозначения точки на местности (при наличии)
	X	Y			
1	2	3	4	5	6
1	436553.94	2191713.42	Аналитический метод	0,1	-
2	436550.55	2191723.42	Аналитический метод	0,1	-
3	436530.73	2191716.71	Аналитический метод	0,1	-
4	436533.86	2191707.47	Аналитический метод	0,1	-
5	436534.12	2191706.71	Аналитический метод	0,1	-
1	436553.94	2191713.42	Аналитический метод	0,1	-
3. Сведения о характерных точках части (частей) границы объекта					
Обозначение	Координаты, м		Метод	Средняя	Описание

ние характер ных точек границ	X	Y	определения координат характерной точки	квадрати ческая погреш ность положени я характер ной точки (Mt), м	обозначе ния точки на местности (при наличии)
1	2	3	4	5	6
-	-	-	-	-	-

Начальник управления
государственной охраны
объектов культурного наследия
администрации Краснодарского края



Г.Г. Давыденко

УТВЕРЖДЕН

приказом администрации

Краснодарского края

от 10.12.2025 № 1529-ки

**РЕЖИМ
использования территории объекта культурного
наследия регионального значения «Торговая лавка»,
дата создания (возникновения) не определена,
Краснодарский край, Белореченский район,
ст-ца Гурийская, ул. Школьная, 59**

В границах территории объекта культурного наследия **разрешается:**

- 1) проведение работ по сохранению объекта культурного наследия (далее - объект);
- 2) ведение хозяйственной деятельности, не противоречащей требованиям обеспечения сохранности объекта и позволяющей обеспечить функционирование объекта в современных условиях;
- 3) прокладка, ремонт, реконструкция подземных инженерных коммуникаций для обеспечения функционирования объекта с последующим восстановлением нарушенных участков поверхности земли; на участках со сложными геологическими условиями (наличие твердых скальных пород) допускается прокладка инженерных сетей наземным и надземными способами при обосновании их трассировки, с учетом условий наименьшего оказания ими воздействия на визуальное восприятие;
- 4) проведение работ по благоустройству территории, направленных на формирование близкого к историческому контексту восприятия объекта;
- 5) размещение малых архитектурных форм и информационных объектов, не противоречащих условиям зрительного восприятия объекта;
- 6) проведение мероприятий по обеспечению пожарной и экологической безопасности объекта;
- 7) устройство архитектурной подсветки здания и территории объекта;
- 8) использование подземного пространства для современного функционирования объекта.

В границах территории объекта культурного наследия **запрещается:**

- 1) строительство объектов капитального строительства и увеличение объемно-пространственных характеристик существующих объектов капитального строительства;
- 2) проведение земляных, строительных, мелиоративных и иных работ, за исключением работ по сохранению объекта культурного наследия или его отдельных элементов, сохранению историко-градостроительной или природной среды объекта культурного наследия;

3) размещение некапитальных строений и сооружений, кроме временных, необходимых для проведения работ по сохранению объекта;


4) градостроительная, хозяйственная или иная деятельность, ведущая к разрушению, искажению внешнего облика объекта, нарушающая целостность объекта и создающая угрозу его повреждения, разрушения или уничтожения;

5) прокладка инженерных коммуникаций (теплотрасса, газопровод, водопровод, канализация) наземным и надземным способами, за исключением временных сетей, а также случаев, когда отсутствует техническая возможность их прокладки подземным способом. В таком случае предусмотреть адаптацию инженерных сооружений к природной и градостроительной среде путем устройства маскирующего озеленения, декоративных элементов (шпалер, пергол, берсо и т.п.) и иных архитектурных решений;

6) установка рекламных конструкций за исключением рекламных конструкций, разрешенных в соответствии с пунктом 3 статьи 35.1 Федерального закона от 25 июня 2002 г. № 73-ФЗ «Об объектах культурного наследия (памятниках истории и культуры) народов Российской Федерации»;

7) создание разрушающих вибрационных нагрузок динамическим воздействием на грунты.

Начальник управления
государственной охраны
объектов культурного наследия
администрации Краснодарского края



Г.Г. Давыденко