



АДМИНИСТРАЦИЯ КРАСНОДАРСКОГО КРАЯ
ПРИКАЗ

от 01.12.2025

г. Краснодар

№ 1469-КМ

**Об утверждении границ и режима использования
территории объекта культурного наследия регионального
значения «Дом жилой», конец XIX в., Краснодарский край,
Кавказский район, г. Кропоткин, ул. Красная, 82**

В соответствии со статьями 3.1, 5.1, 33 Федерального закона от 25 июня 2002 г. № 73-ФЗ «Об объектах культурного наследия (памятниках истории и культуры) народов Российской Федерации», приказом Министерства культуры Российской Федерации от 4 июня 2015 г. № 1745 «Об утверждении требований к составлению проектов границ территорий объектов культурного наследия», пунктом 3.9.8 Положения об управлении государственной охраны объектов культурного наследия администрации Краснодарского края, утвержденного постановлением главы администрации (губернатора) Краснодарского края от 8 декабря 2016 г. № 1000 «Об управлении государственной охраны объектов культурного наследия администрации Краснодарского края», п р и к а з ы в а ю:

1. Утвердить:

1) границы территории объекта культурного наследия регионального значения «Дом жилой», конец XIX в., Краснодарский край, Кавказский район, г. Кропоткин, ул. Красная, 82, согласно приложению 1 к настоящему приказу;

2) режим использования территории объекта культурного наследия регионального значения «Дом жилой», конец XIX в., Краснодарский край, Кавказский район, г. Кропоткин, ул. Красная, 82, согласно приложению 2 к настоящему приказу.

2. Отделу государственного учета объектов культурного наследия управления государственной охраны объектов культурного наследия администрации Краснодарского края (Гончаров А.В.) обеспечить:

1) размещение (опубликование) настоящего приказа на сайте в информационно-телекоммуникационной сети «Интернет» admkrain.krasnodar.ru и на «Официальном интернет-портале правовой информации» (www.pravo.gov.ru);

2) направление в семидневный срок со дня принятия настоящего приказа его копии в Управление Министерства юстиции Российской Федерации по Краснодарскому краю;

3) направление в срок не более чем пять рабочих дней со дня принятия настоящего приказа его копии в филиал ППК «Роскадастр» по Краснодарскому краю;

4) направление в семидневный срок со дня принятия настоящего приказа его копии в администрацию муниципального образования Кавказский муниципальный район Краснодарского край.

3. Контроль за выполнением настоящего приказа оставляю за собой.

4. Приказ вступает в силу на следующий день после его официального опубликования.

Начальник управления
государственной охраны
объектов культурного наследия
администрации Краснодарского края

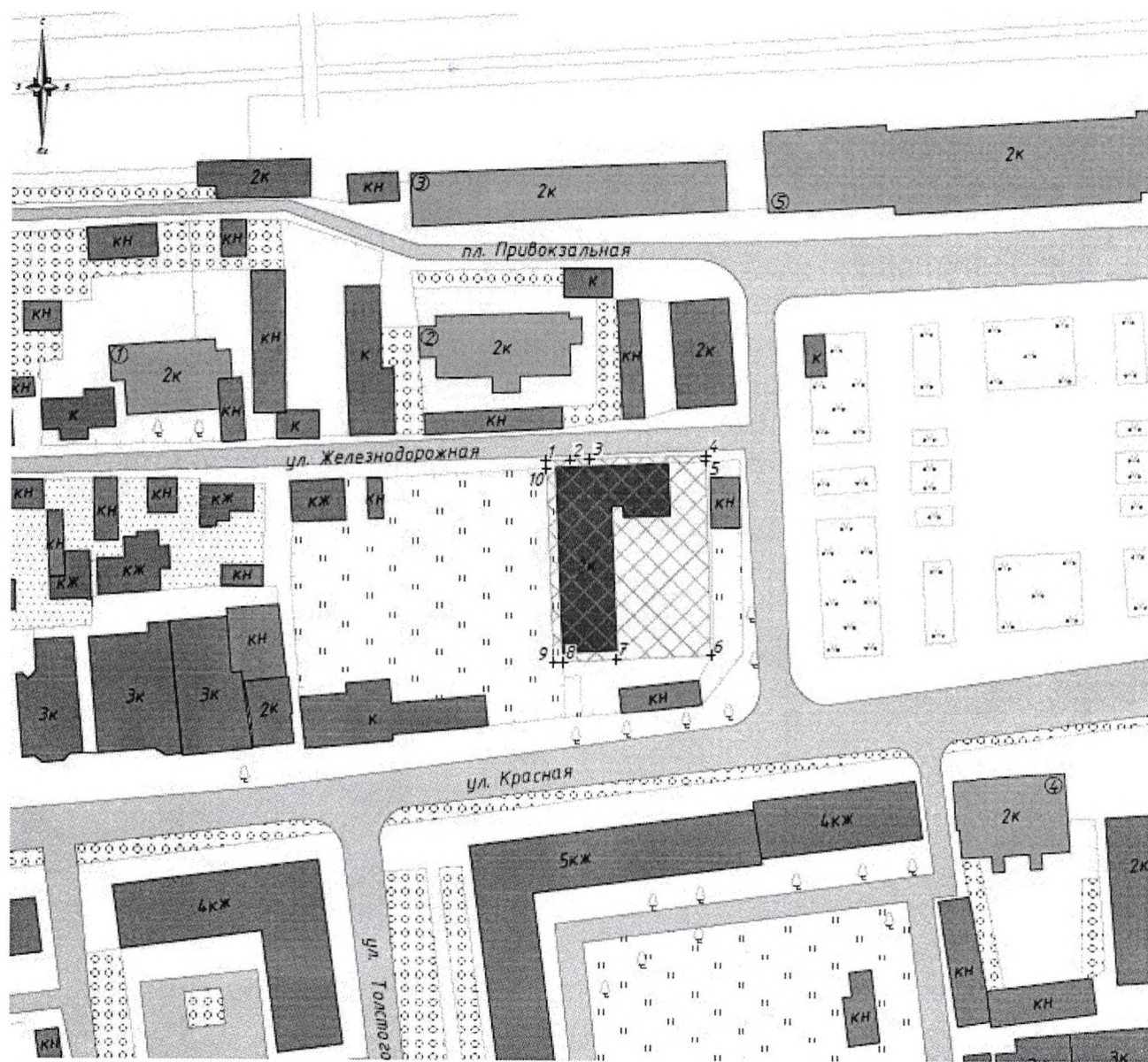


Г.Г. Давыденко








УТВЕРЖДЕНЫ
приказом администрации
Краснодарского края
от 01.12.2025 № 1469-кч

ГРАНИЦЫ
территории объекта культурного наследия
регионального значения «Дом жилой», конец XIX в.,
Краснодарский край, Кавказский район,
г. Кропоткин, ул. Красная, 82

Карта (схема) границ территории объекта культурного наследия



Условные обозначения:

	Рассматриваемый объект культурного наследия регионального значения, находящийся на государственной охране «Дом жилой», расположенный по адресу: Краснодарский край, Кавказский район, г. Кропоткин, ул. Красная, 82
	Иные объекты культурного наследия регионального значения, находящиеся на государственной охране: 1. «Дом жилой», расположенный по адресу: Краснодарский край, Кавказский район, г. Кропоткин, Железнодорожная, 8 2. «Железнодорожные постройки», расположенный по адресу: Краснодарский край, Кавказский район, г. Кропоткин, ул. Железнодорожная, 7/1, 7/1а 3. Дом связи станции Кавказской», расположенный по адресу: Краснодарский край, Кавказский район, г. Кропоткин, ул. Железнодорожная, 7/1 а 4. «Здание Госбанка. Здесь в 1922 – 1923 годы размещались первое бюро и клуб городской комсомольской организации», расположенный по адресу: Краснодарский край, Кавказский район, г. Кропоткин, Красная, 51, лит. А 5. «Здание вокзала железнодорожной станции Кавказская, построенное одним из первых на Кубани», расположенный по адресу: Краснодарский край, Кавказский район, г. Кропоткин, площадь Привокзальная, 1
	Дорожно-транспортные сети
	Огород
	Жилая и административная застройка
	Нежилая хозяйственная застройка
	Границы территории объекта культурного наследия
+1	Номер характерной (поворотной) точки границ территории объекта культурного наследия

Перечень координат характерных (поворотных) точек границ территории объекта культурного наследия

Сведения об объекте				
№ п/п	Характеристики объекта	Описание характеристик		
1	2	3		
1	Местоположение объекта	Краснодарский край, Кавказский район, г. Кропоткин		
2	Площадь объекта ± величина погрешности определения площади (P ± ΔP)	-		
3	Иные характеристики объекта	-		
Сведения о местоположении границ объекта				
1. Система координат МСК-23 Зона 2				
2. Сведения о характерных точках границ объекта				
Обозначение	Координаты, м	Метод	Средняя	Описание

ние характер ных точек границ	X	Y	определения координат характерной точки	квадратич еская погреш ность положени я характер ной точки (Mt), м	обозначе ния точки на местности (при наличии)
1	2	3	4	5	6
1	522373.47	2267758.32	Аналитический метод	0,1	-
2	522373.68	2267763.37	Аналитический метод	0,1	-
3	522373.95	2267767.61	Аналитический метод	0,1	-
4	522374.71	2267792.48	Аналитический метод	0,1	-
5	522373.58	2267792.51	Аналитический метод	0,1	-
6	522331.88	2267793.75	Аналитический метод	0,1	-
7	522330.92	2267773.62	Аналитический метод	0,1	-
8	522330.37	2267762.10	Аналитический метод	0,1	-
9	522330.27	2267760.10	Аналитический метод	0,1	-
10	522371.88	2267758.39	Аналитический метод	0,1	-
1	522373.47	2267758.32	Аналитический метод	0,1	-
3. Сведения о характерных точках части (частей) границы объекта					
Обозначе ние характер ных точек границ	Координаты, м		Метод определения координат характерной точки	Средняя квадрати ческая погреш ность положени я характер ной точки (Mt), м	Описание обозначе ния точки на местности (при наличии)
	X	Y			
1	2	3	4	5	6
-	-	-	-	-	-

Начальник управления государственной
охраны объектов культурного наследия
администрации Краснодарского края



Г.Г. Давыденко

УТВЕРЖДЕН
приказом администрации
Краснодарского края
от 01.12.2025 № 1469-кн

РЕЖИМ
использования территории объекта культурного
наследия регионального значения «Дом жилой», конец XIX в.,
Краснодарский край, Кавказский район,
г. Кропоткин, ул. Красная, 82

В границах территории объекта культурного наследия **разрешается:**

- 1) проведение работ по сохранению объекта культурного наследия (далее - объект);
- 2) ведение хозяйственной деятельности, не противоречащей требованиям обеспечения сохранности объекта и позволяющей обеспечить функционирование объекта в современных условиях;
- 3) прокладка, ремонт, реконструкция подземных инженерных коммуникаций для обеспечения функционирования объекта с последующим восстановлением нарушенных участков поверхности земли; на участках со сложными геологическими условиями (наличие твердых скальных пород) допускается прокладка инженерных сетей наземным и надземными способами при обосновании их трассировки, с учетом условий наименьшего оказания ими воздействия на визуальное восприятие;
- 4) проведение работ по благоустройству территории, направленных на формирование близкого к историческому контексту восприятия объекта;
- 5) размещение малых архитектурных форм и информационных объектов, не противоречащих условиям зрительного восприятия объекта;
- 6) проведение мероприятий по обеспечению пожарной и экологической безопасности объекта;
- 7) устройство архитектурной подсветки здания и территории объекта;
- 8) использование подземного пространства для современного функционирования объекта.

В границах территории объекта культурного наследия **запрещается:**

- 1) строительство объектов капитального строительства и увеличение объемно-пространственных характеристик существующих объектов капитального строительства;
- 2) проведение земляных, строительных, мелиоративных и иных работ, за исключением работ по сохранению объекта культурного наследия или его отдельных элементов, сохранению историко-градостроительной или природной среды объекта культурного наследия;

3) размещение некапитальных строений и сооружений, кроме временных, необходимых для проведения работ по сохранению объекта;

4) градостроительная, хозяйственная или иная деятельность, ведущая к разрушению, искажению внешнего облика объекта, нарушающая целостность объекта и создающая угрозу его повреждения, разрушения или уничтожения;

5) прокладка инженерных коммуникаций (теплотрасса, газопровод, водопровод, канализация) наземным и надземным способами, за исключением временных сетей, а также случаев, когда отсутствует техническая возможность их прокладки подземным способом. В таком случае предусмотреть адаптацию инженерных сооружений к природной и градостроительной среде путем устройства маскирующего озеленения, декоративных элементов (шпалер, пергол, берсо и т.п.) и иных архитектурных решений;

6) установка рекламных конструкций за исключением рекламных конструкций, разрешенных в соответствии с пунктом 3 статьи 35.1 Федерального закона от 25 июня 2002 г. № 73-ФЗ «Об объектах культурного наследия (памятниках истории и культуры) народов Российской Федерации»;

7) создание разрушающих вибрационных нагрузок динамическим воздействием на грунты.

Начальник управления
государственной охраны
объектов культурного наследия
администрации Краснодарского края



Г.Г. Давыденко