



АДМИНИСТРАЦИЯ КРАСНОДАРСКОГО КРАЯ  
ПРИКАЗ

от 24.10.2025

г. Краснодар

№ 1386-КН

**Об утверждении границ и режима использования территории  
объекта культурного наследия федерального значения  
«Курганная группа «Старомышастовская 17» (4 насыпи)»,  
эпоха бронзы – позднее средневековье, Краснодарский край,  
Динской район, ст-ца Старомышастовская,  
2,26 км к востоку от юго-восточного угла станции**

В соответствии со статьями 3.1, 5.1, 9.1, 33 Федерального закона от 25 июня 2002 г. № 73-ФЗ «Об объектах культурного наследия (памятниках истории и культуры) народов Российской Федерации», статьей 3 Закона Краснодарского края от 23 июля 2015 г. № 3223-КЗ «Об объектах культурного наследия (памятниках истории и культуры) народов Российской Федерации, расположенных на территории Краснодарского края», приказом Министерства культуры Российской Федерации от 4 июня 2015 г. № 1745 «Об утверждении требований к составлению проектов границ территорий объектов культурного наследия», пунктом 2.3 Положения об управлении государственной охраны объектов культурного наследия администрации Краснодарского края, утвержденного постановлением главы администрации (губернатора) Краснодарского края от 8 декабря 2016 г. № 1000 «Об управлении государственной охраны объектов культурного наследия администрации Краснодарского края», п р и к а з ы в а ю:

1. Утвердить:

1) границы территории объекта культурного наследия федерального значения «Курганная группа «Старомышастовская 17» (4 насыпи)», эпоха бронзы – позднее средневековье, Краснодарский край, Динской район, ст-ца Старомышастовская, 2,26 км к востоку от юго-восточного угла станции, согласно приложению 1 к настоящему приказу;

2) режим использования территории объекта культурного наследия федерального значения «Курганная группа «Старомышастовская 17» (4 насыпи)», эпоха бронзы – позднее средневековье, Краснодарский край,

Динской район, ст-ца Старомышастовская, 2,26 км к востоку от юго-восточного угла станицы, согласно приложению 2 к настоящему приказу.

2. Отделу государственного учета объектов культурного наследия управления государственной охраны объектов культурного наследия администрации Краснодарского края (Гончаров А.В.) обеспечить:

1) размещение (опубликование) настоящего приказа на сайте в информационно-телекоммуникационной сети «Интернет» [admkrain.krasnodar.ru](http://admkrain.krasnodar.ru) и на «Официальном интернет-портале правовой информации» ([www.pravo.gov.ru](http://www.pravo.gov.ru));

2) направление в семидневный срок со дня принятия настоящего приказа его копии в Управление Министерства юстиции Российской Федерации по Краснодарскому краю;

3) направление в срок не более чем пять рабочих дней со дня принятия настоящего приказа его копии в филиал ППК «Роскадастр» по Краснодарскому краю;

4) направление в семидневный срок со дня принятия настоящего приказа его копии в администрацию муниципального образования Динской район.

3. Контроль за выполнением настоящего приказа оставляю за собой.

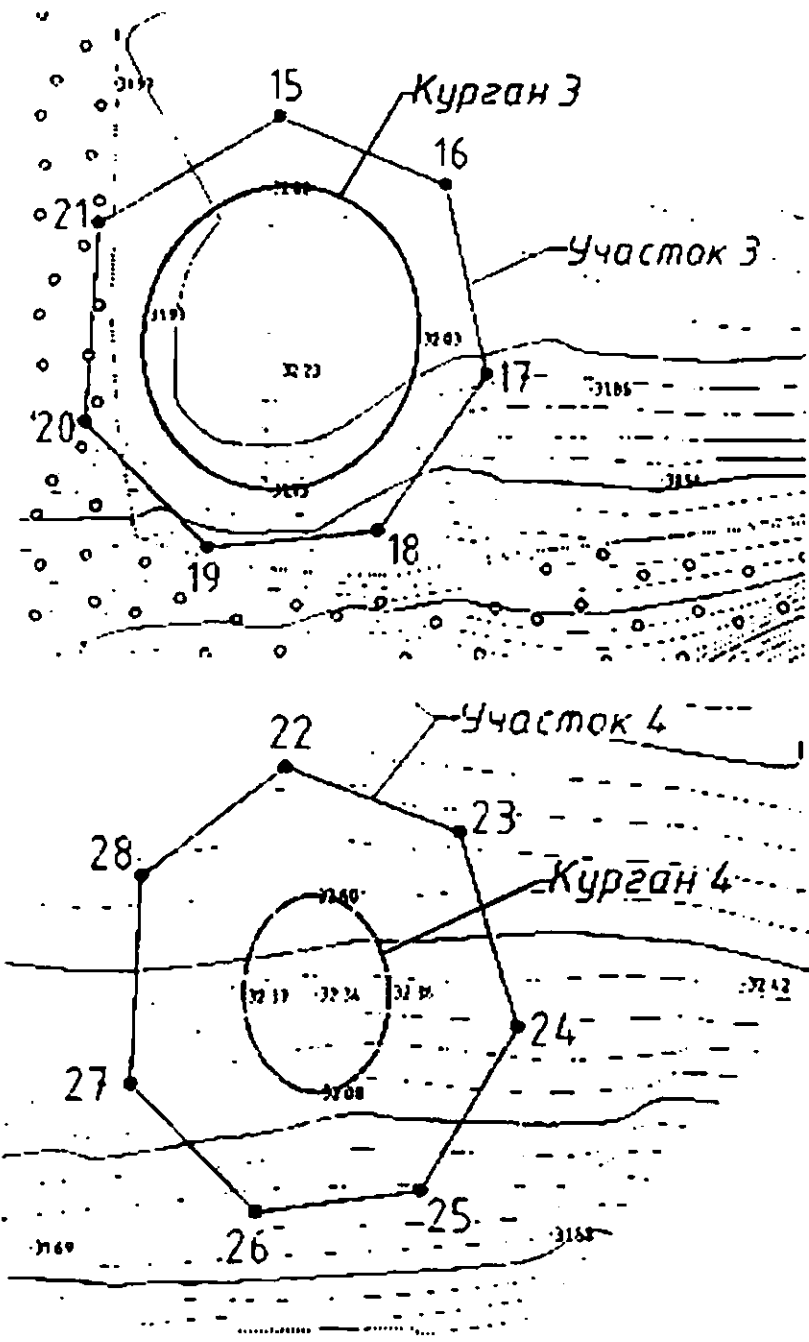
4. Приказ вступает в силу на следующий день после его официального опубликования.

Начальник управления  
государственной охраны  
объектов культурного наследия  
администрации Краснодарского края






Г.Г. Давыденко





Условные обозначения

-  граница насыпи кургана
-  граница территории ОКП
-  поворотная точка границы территории ОКП и ее номер

Перечень координат характерных (поворотных) точек границ территории  
объекта культурного наследия

№	Координаты характерных точек во Всемирной геодезической системе координат (WGS-84)		Координаты характерных точек в местной системе координат (МСК-23)	
	N	E	X	Y
Участок 1				
1	45.331409268	39.144132941	511475.18	1391109.33
2	45.331398116	39.144367437	511474.21	1391127.73
3	45.331277786	39.144472282	511460.95	1391136.14
4	45.331132420	39.144379774	511444.69	1391129.13
5	45.331067997	39.144135721	511437.26	1391110.10
6	45.331141500	39.143944655	511445.21	1391095.00
7	45.331287157	39.143935130	511461.39	1391094.02
1	45.331409268	39.144132941	511475.18	1391109.33
Участок 2				
8	45.331750288	39.146237317	511515.46	1391273.75
9	45.331709519	39.146434573	511511.15	1391289.28
10	45.331571841	39.146515527	511495.94	1391295.84
11	45.331440794	39.146409459	511481.26	1391287.74
12	45.331419830	39.146200843	511478.69	1391271.42
13	45.331526358	39.146046316	511490.36	1391259.14
14	45.331679459	39.146076486	511507.41	1391261.26
8	45.331750288	39.146237317	511515.46	1391273.75
Участок 3				
15	45.332404336	39.148505712	511590.72	1391450.52
16	45.332342370	39.148719018	511584.08	1391467.34
17	45.332173565	39.148769191	511565.37	1391471.54
18	45.332032602	39.148629731	511549.55	1391460.89
19	45.332017291	39.148411698	511547.60	1391443.77

20	45.332130607	39.148257450	511560.02	1391431.50
21	45.332308900	39.148275058	511579.85	1391432.59
15	45.332404336	39.148505712	511590.72	1391450.52
Участок 4				
22	45.332549025	39.150093770	511608.60	1391574.77
23	45.332494322	39.150300562	511602.76	1391591.07
24	45.332332189	39.150367577	511584.81	1391596.59
25	45.332196104	39.150253884	511569.56	1391587.89
26	45.332178712	39.150057678	511567.41	1391572.54
27	45.332284768	39.149910111	511579.02	1391560.80
28	45.332458826	39.149923363	511598.38	1391561.56
22	45.332549025	39.150093770	511608.60	1391574.77

Начальник управления  
государственной охраны  
объектов культурного наследия  
администрации Краснодарского края



Г.Г. Давыденко

Приложение 2

УТВЕРЖДЕН  
приказом администрации  
Краснодарского края  
от 24.10 2025 № 1386-КК

**РЕЖИМ**

**использования территории объекта культурного наследия федерального значения «Курганная группа «Старомышастовская 17» (4 насыпи)», эпоха бронзы – позднее средневековье, Краснодарский край, Динской район, ст-ца Старомышастовская, 2,26 км к востоку от юго-восточного угла станицы**

На территории объекта культурного наследия запрещается строительство объектов капитального строительства и увеличение объемно-пространственных характеристик существующих на территории объекта культурного наследия объектов капитального строительства, проведение земляных, строительных, мелиоративных и иных работ, за исключением работ по сохранению объекта культурного наследия или его отдельных элементов, сохранению историко-градостроительной или природной среды объекта культурного наследия.

На территории объекта культурного наследия разрешается ведение хозяйственной деятельности, не противоречащей требованиям обеспечения сохранности объекта культурного наследия и позволяющей обеспечить функционирование объекта культурного наследия в современных условиях.

Границы территории объекта культурного наследия могут быть откорректированы по результатам археологических полевых работ.

Начальник управления  
государственной охраны  
объектов культурного наследия  
администрации Краснодарского края



Г.Г. Давыденко