



## АДМИНИСТРАЦИЯ КРАСНОДАРСКОГО КРАЯ

### ПРИКАЗ

от 22.10.2025

г. Краснодар

№ 1348-КК

**Об утверждении границ и режима использования территории  
объекта культурного наследия федерального значения  
«Курганная группа (4 насыпи)», эпоха бронзы – позднее средневековье,  
Краснодарский край, Выселковский район, с. Первомайское,  
0,8 км к северу от села**

В соответствии со статьями 3.1, 5.1, 9.1, 33 Федерального закона от 25 июня 2002 г. № 73-ФЗ «Об объектах культурного наследия (памятниках истории и культуры) народов Российской Федерации», статьей 3 Закона Краснодарского края от 23 июля 2015 г. № 3223-КЗ «Об объектах культурного наследия (памятниках истории и культуры) народов Российской Федерации, расположенных на территории Краснодарского края», приказом Министерства культуры Российской Федерации от 4 июня 2015 г. № 1745 «Об утверждении требований к составлению проектов границ территорий объектов культурного наследия», пунктом 2.3 Положения об управлении государственной охраны объектов культурного наследия администрации Краснодарского края, утвержденного постановлением главы администрации (губернатора) Краснодарского края от 8 декабря 2016 г. № 1000 «Об управлении государственной охраны объектов культурного наследия администрации Краснодарского края», п р и к а з ы в а ю:

1. Утвердить:

1) границы территории объекта культурного наследия федерального значения «Курганная группа (4 насыпи)», эпоха бронзы – позднее средневековье, Краснодарский край, Выселковский район, с. Первомайское, 0,8 км к северу от села, согласно приложению 1 к настоящему приказу;

2) режим использования территории объекта культурного наследия федерального значения «Курганная группа (4 насыпи)», эпоха бронзы – позднее средневековье, Краснодарский край, Выселковский район, с. Первомайское, 0,8 км к северу от села, согласно приложению 2 к настоящему приказу.

2. Отделу государственного учета объектов культурного наследия

управления государственной охраны объектов культурного наследия администрации Краснодарского края (Гончаров А.В.) обеспечить:

1) размещение (опубликование) настоящего приказа на сайте в информационно-телекоммуникационной сети «Интернет» [admkrain.krasnodar.ru](http://admkrain.krasnodar.ru) и на «Официальном интернет-портале правовой информации» ([www.pravo.gov.ru](http://www.pravo.gov.ru));

2) направление в семидневный срок со дня принятия настоящего приказа его копии в Управление Министерства юстиции Российской Федерации по Краснодарскому краю;

3) направление в срок не более чем пять рабочих дней со дня принятия настоящего приказа его копии в филиал ППК «Роскадастр» по Краснодарскому краю;

4) направление в семидневный срок со дня принятия настоящего приказа его копии в администрацию муниципального образования Выселковский район.

3. Контроль за выполнением настоящего приказа оставляю за собой.

4. Приказ вступает в силу на следующий день после его официального опубликования.

Начальник управления  
государственной охраны  
объектов культурного наследия  
администрации Краснодарского края



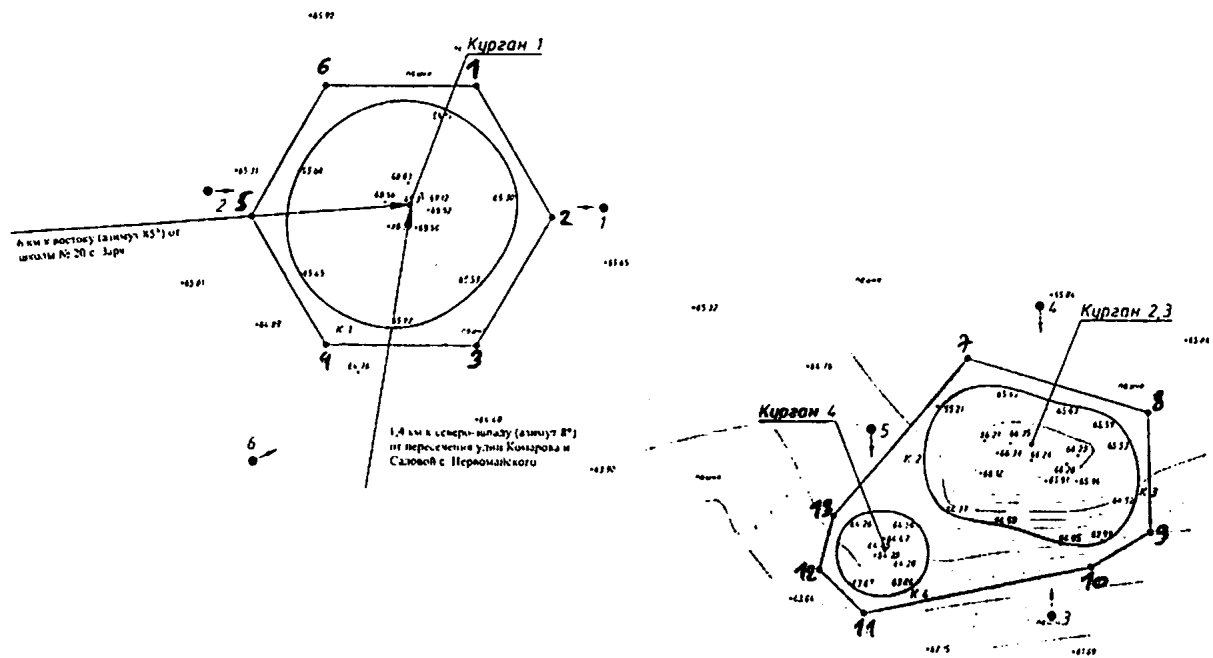
Г.Г. Давыденко

Приложение 1






УТВЕРЖДЕНЫ  
приказом администрации  
Краснодарского края  
от 22.10.2025 № 7348-КН

**ГРАНИЦЫ**  
территории объекта культурного наследия федерального значения  
«Курганная группа (4 насыпи)», эпоха бронзы – позднее средневековье,  
Краснодарский край, Выселковский район, с. Первомайское,  
0,8 км к северу от села

Карта (схема) границ территории объекта культурного наследия



*УСЛОВНЫЕ ОБОЗНАЧЕНИЯ*

-  горизонтали
-  пола кургана
-  граница территории объекта культурного наследия
-  поворотная точка и ее номер
-  точки фотофиксации

Перечень координат характерных (поворотных) точек границ территории  
объекта культурного наследия

№	Координаты характерных точек во Всемирной геодезической системе координат (WGS-84)		Координаты характерных точек в местной системе координат (МСК-23)	
	СШ	ВД	Х	У
Курган 1				
1	45.674406387	39.717254494	549716.29	2201461.68
2	45.673873019	39.717709948	549656.45	2201496.23
3	45.673329823	39.717278779	549596.61	2201461.68
4	45.673319990	39.716392165	549596.61	2201392.58
5	45.673853354	39.715936717	549656.45	2201358.03
6	45.674396554	39.716367864	549716.29	2201392.58
1	45.674406387	39.717254494	549716.29	2201461.68
Курган 2,3,4				
7	45.673316940	39.720163377	549591.63	2201686.42
8	45.673109400	39.721225457	549567.26	2201768.81
9	45.672618299	39.721253082	549512.64	2201770.10
10	45.672467756	39.720905434	549496.33	2201742.75
11	45.672260898	39.719579371	549474.97	2201639.06
12	45.672436354	39.719317587	549494.80	2201618.97
13	45.672659983	39.719391557	549519.56	2201625.13
7	45.673316940	39.720163377	549591.63	2201686.42

Начальник управления  
государственной охраны  
объектов культурного наследия  
администрации Краснодарского края



Г.Г. Давыденко

Приложение 2

УТВЕРЖДЕН  
приказом администрации  
Краснодарского края  
от 22.10.2025 № 1348-КН


**РЕЖИМ**  
**использования территории объекта культурного наследия федерального значения «Курганная группа (4 насыпи)», эпоха бронзы – позднее средневековье, Краснодарский край, Выселковский район, с. Первомайское, 0,8 км к северу от села**

На территории объекта культурного наследия запрещается строительство объектов капитального строительства и увеличение объемно-пространственных характеристик существующих на территории объекта культурного наследия объектов капитального строительства, проведение земляных, строительных, мелиоративных и иных работ, за исключением работ по сохранению объекта культурного наследия или его отдельных элементов, сохранению историко-градостроительной или природной среды объекта культурного наследия.

На территории объекта культурного наследия разрешается ведение хозяйственной деятельности, не противоречащей требованиям обеспечения сохранности объекта культурного наследия и позволяющей обеспечить функционирование объекта культурного наследия в современных условиях.

Границы территории объекта культурного наследия могут быть откорректированы по результатам археологических полевых работ.

Начальник управления  
государственной охраны  
объектов культурного наследия  
администрации Краснодарского края



Г.Г. Давыденко