



АДМИНИСТРАЦИЯ КРАСНОДАРСКОГО КРАЯ
ПРИКАЗ

от 21.10.2025

г. Краснодар

№ 1337-КК

**Об утверждении границ и режима использования территории
объекта культурного наследия федерального значения
«Курганная группа (4 насыпи)», эпоха бронзы – позднее средневековье,
Краснодарский край, Выселковский район, ст-ца Новогражданская,
1,2 км к западу от станицы**

В соответствии со статьями 3.1, 5.1, 9.1, 33 Федерального закона от 25 июня 2002 г. № 73-ФЗ «Об объектах культурного наследия (памятниках истории и культуры) народов Российской Федерации», статьей 3 Закона Краснодарского края от 23 июля 2015 г. № 3223-КЗ «Об объектах культурного наследия (памятниках истории и культуры) народов Российской Федерации, расположенных на территории Краснодарского края», приказом Министерства культуры Российской Федерации от 4 июня 2015 г. № 1745 «Об утверждении требований к составлению проектов границ территорий объектов культурного наследия», пунктом 2.3 Положения об управлении государственной охраны объектов культурного наследия администрации Краснодарского края, утвержденного постановлением главы администрации (губернатора) Краснодарского края от 8 декабря 2016 г. № 1000 «Об управлении государственной охраны объектов культурного наследия администрации Краснодарского края», п р и к а з ы в а ю:

1. Утвердить:

1) границы территории объекта культурного наследия федерального значения «Курганная группа (4 насыпи)», эпоха бронзы – позднее средневековье, Краснодарский край, Выселковский район, ст-ца Новогражданская, 1,2 км к западу от станицы, согласно приложению 1 к настоящему приказу;

2) режим использования территории объекта культурного наследия федерального значения «Курганная группа (4 насыпи)», эпоха бронзы – позднее средневековье, Краснодарский край, Выселковский район, ст-ца Новогражданская, 1,2 км к западу от станицы, согласно приложению 2 к настоящему приказу.

2. Отделу государственного учета объектов культурного наследия управления государственной охраны объектов культурного наследия администрации Краснодарского края (Гончаров А.В.) обеспечить:

1) размещение (опубликование) настоящего приказа на сайте в информационно-телекоммуникационной сети «Интернет» admkrain.krasnodar.ru и на «Официальном интернет-портале правовой информации» (www.pravo.gov.ru);

2) направление в семидневный срок со дня принятия настоящего приказа его копии в Управление Министерства юстиции Российской Федерации по Краснодарскому краю;

3) направление в срок не более чем пять рабочих дней со дня принятия настоящего приказа его копии в филиал ГПК «Роскадастр» по Краснодарскому краю;

4) направление в семидневный срок со дня принятия настоящего приказа его копии в администрацию муниципального образования Выселковский район.

3. Контроль за выполнением настоящего приказа оставляю за собой.

4. Приказ вступает в силу на следующий день после его официального опубликования.

Начальник управления
государственной охраны
объектов культурного наследия
администрации Краснодарского края

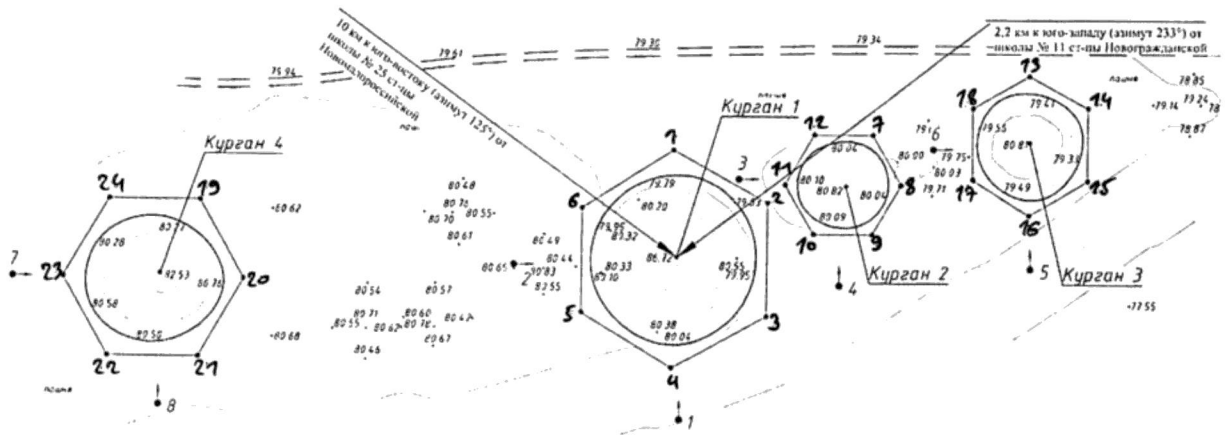


Г.Г. Давыденко



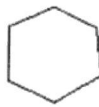


УТВЕРЖДЕНЫ
приказом администрации
Краснодарского края
от 21.10.2025 № 1337-кн

ГРАНИЦЫ
территории объекта культурного наследия федерального значения
«Курганная группа (4 насыпи)», эпоха бронзы – позднее средневековье,
Краснодарский край, Выселковский район, ст-ца Новогражданская,
1,2 км к западу от станицы

Карта (схема) границ территории объекта культурного наследия



УСЛОВНЫЕ ОБОЗНАЧЕНИЯ

-  горизонтали
-  пола кургана
-  граница территории
объекта культурного
наследия
-  1
поворотная точка и ее номер
-  точка фотофиксации

Перечень координат характерных (поворотных) точек границ территории
объекта культурного наследия

№	Координаты характерных точек во Всемирной геодезической системе координат (WGS-84)		Координаты характерных точек в местной системе координат (МСК-23)	
	СШ	ВД	Х	У
Курган 1				
1	45.576606675	39.986420087	538550.08	2222298.77
2	45.576350910	39.987096973	538520.99	2222351.25
3	45.575783304	39.987107013	538457.90	2222351.25
4	45.575515805	39.986439396	538428.81	2222298.77
5	45.575784882	39.985789277	538459.35	2222248.40
6	45.576308137	39.985780008	538517.52	2222248.40
1	45.576606675	39.986420087	538550.08	2222298.77
Курган 2				
7	45.576699997	39.987829039	538559.08	2222408.87
8	45.576452092	39.988038733	538531.33	2222424.89
9	45.576200608	39.987837867	538503.57	2222408.87
10	45.576197029	39.987427308	538503.57	2222376.82
11	45.576444932	39.987217612	538531.33	2222360.79
12	45.576696417	39.987418477	538559.08	2222376.82
7	45.576699997	39.987829039	538559.08	2222408.87
Курган 3				
13	45.577006349	39.988933792	538592.06	2222495.52
14	45.576850720	39.989358429	538574.35	2222528.45
15	45.576488889	39.989364815	538534.13	2222528.45
16	45.576311639	39.988949338	538514.83	2222495.77
17	45.576485367	39.988549112	538534.53	2222464.78
18	45.576841888	39.988539535	538574.16	2222464.52
13	45.577006349	39.988933792	538592.06	2222495.52

Курган 4				
19	45.576305398	39.983048718	538519.87	2222035.21
20	45.575913467	39.983380280	538475.98	2222060.55
21	45.575515852	39.983062741	538432.10	2222035.21
22	45.575510164	39.982413645	538432.10	2221984.54
23	45.575902092	39.982082091	538475.98	2221959.20
24	45.576299711	39.982399613	538519.87	2221984.54
19	45.576305398	39.983048718	538519.87	2222035.21

Начальник управления
государственной охраны
объектов культурного наследия
администрации Краснодарского края



Г.Г. Давыденко

Приложение 2

УТВЕРЖДЕН
приказом администрации
Краснодарского края
от 21.10.2025 № 1339-КН

**РЕЖИМ
использования территории объекта культурного наследия федерального
значения «Курганная группа (4 насыпи)», эпоха бронзы – позднее
средневековье, Краснодарский край, Выселковский район,
ст-ца Новогражданская, 1,2 км к западу от станицы**

На территории объекта культурного наследия запрещается строительство объектов капитального строительства и увеличение объемно-пространственных характеристик существующих на территории объекта культурного наследия объектов капитального строительства, проведение земляных, строительных, мелиоративных и иных работ, за исключением работ по сохранению объекта культурного наследия или его отдельных элементов, сохранению историко-градостроительной или природной среды объекта культурного наследия.

На территории объекта культурного наследия разрешается ведение хозяйственной деятельности, не противоречащей требованиям обеспечения сохранности объекта культурного наследия и позволяющей обеспечить функционирование объекта культурного наследия в современных условиях.

Границы территории объекта культурного наследия могут быть откорректированы по результатам археологических полевых работ.

Начальник управления
государственной охраны
объектов культурного наследия
администрации Краснодарского края



Г.Г. Давыденко