



АДМИНИСТРАЦИЯ КРАСНОДАРСКОГО КРАЯ
ПРИКАЗ

от 16.10.2025

г. Краснодар

№ 7283-КК

**Об утверждении границ и режима использования территории
объекта культурного наследия федерального значения
«Курганная группа (3 насыпи)», эпоха бронзы – позднее средневековье,
Краснодарский край, Выселковский район, х. Бейсужек Второй,
1 км к югу от хутора**

В соответствии со статьями 3.1, 5.1, 9.1, 33 Федерального закона от 25 июня 2002 г. № 73-ФЗ «Об объектах культурного наследия (памятниках истории и культуры) народов Российской Федерации», статьей 3 Закона Краснодарского края от 23 июля 2015 г. № 3223-КЗ «Об объектах культурного наследия (памятниках истории и культуры) народов Российской Федерации, расположенных на территории Краснодарского края», приказом Министерства культуры Российской Федерации от 4 июня 2015 г. № 1745 «Об утверждении требований к составлению проектов границ территорий объектов культурного наследия», пунктом 2.3 Положения об управлении государственной охраны объектов культурного наследия администрации Краснодарского края, утвержденного постановлением главы администрации (губернатора) Краснодарского края от 8 декабря 2016 г. № 1000 «Об управлении государственной охраны объектов культурного наследия администрации Краснодарского края», п р и к а з ы в а ю:

1. Утвердить:

- 1) границы территории объекта культурного наследия федерального значения «Курганная группа (3 насыпи)», эпоха бронзы – позднее средневековье, Краснодарский край, Выселковский район, х. Бейсужек Второй, 1 км к югу от хутора, согласно приложению 1 к настоящему приказу;
- 2) режим использования территории объекта культурного наследия федерального значения «Курганная группа (3 насыпи)», эпоха бронзы – позднее средневековье, Краснодарский край, Выселковский район, х. Бейсужек Второй, 1 км к югу от хутора, согласно приложению 2 к настоящему приказу.

2. Отделу государственного учета объектов культурного наследия

управления государственной охраны объектов культурного наследия администрации Краснодарского края (Гончаров А.В.) обеспечить:

1) размещение (опубликование) настоящего приказа на сайте в информационно-телекоммуникационной сети «Интернет» admkrai.krasnodar.ru и на «Официальном интернет-портале правовой информации» (www.pravo.gov.ru);

2) направление в семидневный срок со дня принятия настоящего приказа его копии в Управление Министерства юстиции Российской Федерации по Краснодарскому краю;

3) направление в срок не более чем пять рабочих дней со дня принятия настоящего приказа его копии в филиал ППК «Роскадастр» по Краснодарскому краю;

4) направление в семидневный срок со дня принятия настоящего приказа его копии в администрацию муниципального образования Выселковский район.

3. Контроль за выполнением настоящего приказа оставляю за собой.

4. Приказ вступает в силу на следующий день после его официального опубликования.

Начальник управления
государственной охраны
объектов культурного наследия
администрации Краснодарского края



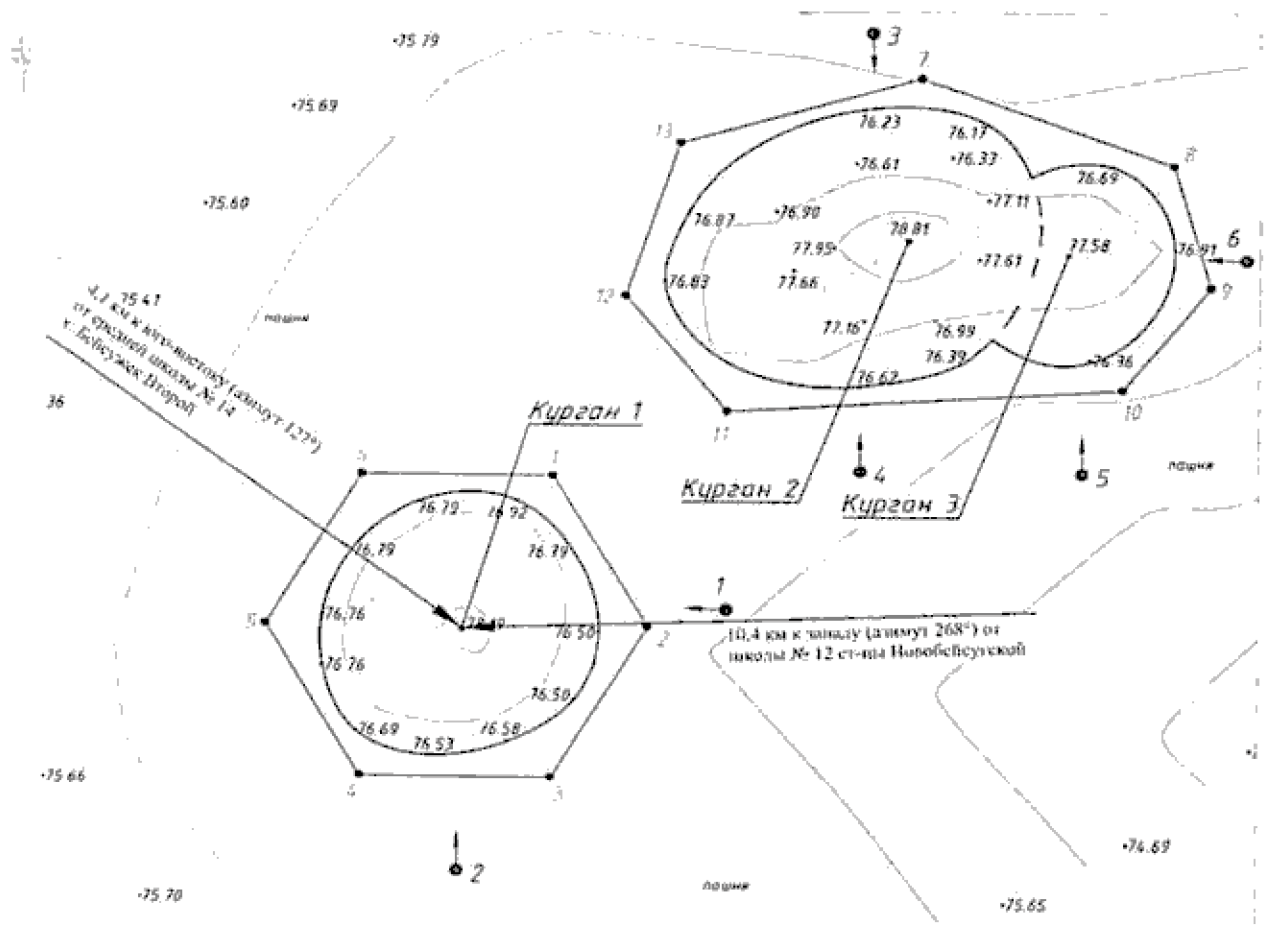
Г.Г. Давыденко

Приложение 1






УТВЕРЖДЕНЫ
приказом администрации
Краснодарского края
от 16.10.2025 № 1289-КН

ГРАНИЦЫ
территории объекта культурного наследия федерального значения
«Курганная группа (3 насыпи)», эпоха бронзы – позднее средневековье,
Краснодарский край, Выселковский район, х. Бейсужек Второй,
1 км к югу от хутора

Карта (схема) границ территории объекта культурного наследия



УСЛОВНЫЕ ОБОЗНАЧЕНИЯ

	горизантали
	пола кургана
	граница территории объекта культурного наследия
	поворотная точка и ее номер
	точка фотофиксации

Перечень координат характерных (поворотных) точек границ территории объекта культурного наследия

№	Координаты характерных точек во Всемирной геодезической системе координат (WGS-84)		Координаты характерных точек в местной системе координат (МСК-23)	
	СШ	ВД	X	Y
Курган 1				
1	45.466792143	39.756773109	526593.60	2204187.93
2	45.466343299	39.757154489	526543.26	2204216.99
3	45.465886465	39.756792758	526492.92	2204187.93
4	45.465878480	39.756049667	526492.92	2204129.80
5	45.466327329	39.755668281	526543.26	2204100.74
6	45.466784158	39.756030006	526593.60	2204129.80
1	45.466792143	39.756773109	526593.60	2204187.93
Курган 2,3				
7	45.468001807	39.758170829	526726.38	2204299.28
8	45.467749921	39.759156744	526697.21	2204375.96
9	45.467386178	39.759312377	526656.60	2204387.51
10	45.467078372	39.758976038	526622.79	2204360.69
11	45.466996001	39.757444117	526615.46	2204240.75
12	45.467333062	39.757038716	526653.40	2204209.62
13	45.467795546	39.757238703	526704.57	2204226.04
7	45.468001807	39.758170829	526726.38	2204299.28

Начальник управления
государственной охраны
объектов культурного наследия
администрации Краснодарского края



Г.Г. Давыденко

Приложение 2

УТВЕРЖДЕН

приказом администрации
Краснодарского края

от 16.10.2025 № 1289-КК

РЕЖИМ

использования территории объекта культурного наследия федерального значения «Курганная группа (3 насыпи)», эпоха бронзы – позднее средневековье, Краснодарский край, Выселковский район, х. Бейсужек Второй, 1 км к югу от хутора

На территории объекта культурного наследия запрещается строительство объектов капитального строительства и увеличение объемно-пространственных характеристик существующих на территории объекта культурного наследия объектов капитального строительства, проведение земляных, строительных, мелиоративных и иных работ, за исключением работ по сохранению объекта культурного наследия или его отдельных элементов, сохранению историко-градостроительной или природной среды объекта культурного наследия.

На территории объекта культурного наследия разрешается ведение хозяйственной деятельности, не противоречащей требованиям обеспечения сохранности объекта культурного наследия и позволяющей обеспечить функционирование объекта культурного наследия в современных условиях.

Границы территории объекта культурного наследия могут быть откорректированы по результатам археологических полевых работ.

Начальник управления
государственной охраны
объектов культурного наследия
администрации Краснодарского края



Г.Г. Давыденко