



АДМИНИСТРАЦИЯ КРАСНОДАРСКОГО КРАЯ
ПРИКАЗ

от 17.10.2025

г. Краснодар

№ 1308-КК

**Об утверждении границ и режима использования территории
объекта культурного наследия федерального значения
«Курганная группа (4 насыпи)», эпоха бронзы – позднее средневековье,
Краснодарский край, Выселковский район, пос. Заречный,
0,4 км к северу от поселка**

В соответствии со статьями 3.1, 5.1, 9.1, 33 Федерального закона от 25 июня 2002 г. № 73-ФЗ «Об объектах культурного наследия (памятниках истории и культуры) народов Российской Федерации», статьей 3 Закона Краснодарского края от 23 июля 2015 г. № 3223-КЗ «Об объектах культурного наследия (памятниках истории и культуры) народов Российской Федерации, расположенных на территории Краснодарского края», приказом Министерства культуры Российской Федерации от 4 июня 2015 г. № 1745 «Об утверждении требований к составлению проектов границ территорий объектов культурного наследия», пунктом 2.3 Положения об управлении государственной охраны объектов культурного наследия администрации Краснодарского края, утвержденного постановлением главы администрации (губернатора) Краснодарского края от 8 декабря 2016 г. № 1000 «Об управлении государственной охраны объектов культурного наследия администрации Краснодарского края», п р и к а з ы в а ю:

1. Утвердить:

1) границы территории объекта культурного наследия федерального значения «Курганная группа (4 насыпи)», эпоха бронзы – позднее средневековье, Краснодарский край, Выселковский район, пос. Заречный, 0,4 км к северу от поселка, согласно приложению 1 к настоящему приказу;

2) режим использования территории объекта культурного наследия федерального значения «Курганная группа (4 насыпи)», эпоха бронзы – позднее средневековье, Краснодарский край, Выселковский район, пос. Заречный, 0,4 км к северу от поселка, согласно приложению 2 к настоящему приказу.

2. Отделу государственного учета объектов культурного наследия

управления государственной охраны объектов культурного наследия администрации Краснодарского края (Гончаров А.В.) обеспечить:

1) размещение (опубликование) настоящего приказа на сайте в информационно-телекоммуникационной сети «Интернет» admkrai.krasnodar.ru и на «Официальном интернет-портале правовой информации» (www.pravo.gov.ru);

2) направление в семидневный срок со дня принятия настоящего приказа его копии в Управление Министерства юстиции Российской Федерации по Краснодарскому краю;

3) направление в срок не более чем пять рабочих дней со дня принятия настоящего приказа его копии в филиал ППК «Роскадастр» по Краснодарскому краю;

4) направление в семидневный срок со дня принятия настоящего приказа его копии в администрацию муниципального образования Выселковский район.

3. Контроль за выполнением настоящего приказа оставляю за собой.

4. Приказ вступает в силу на следующий день после его официального опубликования.

Начальник управления
государственной охраны
объектов культурного наследия
администрации Краснодарского края



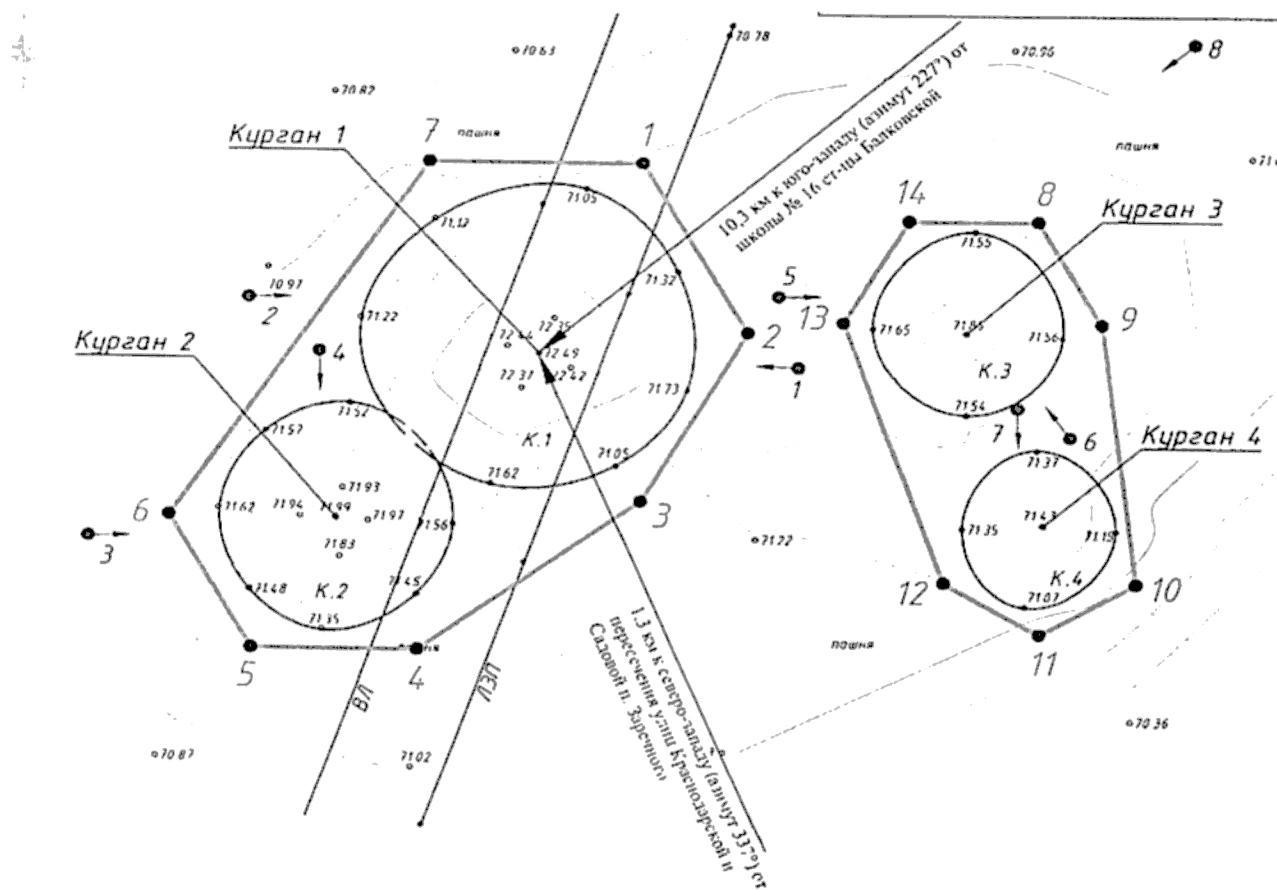
Г.Г. Давыденко

Приложение 1






УТВЕРЖДЕНЫ
приказом администрации
Краснодарского края
от 17.10.2025 № 7308-КН

ГРАНИЦЫ
территории объекта культурного наследия федерального значения
«Курганная группа (4 насыпи)», эпоха бронзы – позднее средневековье,
Краснодарский край, Выселковский район, пос. Заречный,
0,4 км к северу от поселка

Карта (схема) границ территории объекта культурного наследия



УСЛОВНЫЕ ОБОЗНАЧЕНИЯ

-  горизонтали
 пола кургана
 граница территории
 объекта культурного
 наследия
 1 поворотная точка и ее номер
 точка фотофиксации

Перечень координат характерных (поворотных) точек границ территории
объекта культурного наследия

№	Координаты характерных точек во Всемирной геодезической системе координат (WGS-84)		Координаты характерных точек в местной системе координат (МСК-23)	
	СШ	ВД	X	Y
Курган 1,2				
1	45.747845416	39.634964514	557983.36	2195187.54
2	45.747541204	39.635225252	557949.21	2195207.26
3	45.747231010	39.634979312	557915.05	2195187.54
4	45.746950309	39.634459119	557884.54	2195146.53
5	45.746945632	39.634063203	557884.54	2195115.72
6	45.747183342	39.633859466	557911.23	2195100.31
7	45.747839433	39.634457820	557983.36	2195148.10
1	45.747845416	39.634964514	557983.36	2195187.54
Курган 3,4				
8	45.747756007	39.635906447	557972.19	2195260.67
9	45.747571709	39.636064402	557951.50	2195272.61
10	45.747101963	39.636161089	557899.16	2195279.26
11	45.747006818	39.635934605	557888.88	2195261.45
12	45.747096567	39.635703659	557899.16	2195243.65
13	45.747564466	39.635450499	557951.50	2195224.83
14	45.747752385	39.635599494	557972.19	2195236.77
8	45.747756007	39.635906447	557972.19	2195260.67

Начальник управления
государственной охраны
объектов культурного наследия
администрации Краснодарского края



Г.Г. Давыденко

Приложение 2

УТВЕРЖДЕН
приказом администрации
Краснодарского края
от 17.10.2025 № 1308-КН

РЕЖИМ
использования территории объекта культурного наследия федерального значения «Курганная группа (4 насыпи)», эпоха бронзы – позднее средневековье, Краснодарский край, Выселковский район, пос. Заречный, 0,4 км к северу от поселка

На территории объекта культурного наследия запрещается строительство объектов капитального строительства и увеличение объемно-пространственных характеристик существующих на территории объекта культурного наследия объектов капитального строительства, проведение земляных, строительных, мелиоративных и иных работ, за исключением работ по сохранению объекта культурного наследия или его отдельных элементов, сохранению историко-градостроительной или природной среды объекта культурного наследия.

На территории объекта культурного наследия разрешается ведение хозяйственной деятельности, не противоречащей требованиям обеспечения сохранности объекта культурного наследия и позволяющей обеспечить функционирование объекта культурного наследия в современных условиях.

Границы территории объекта культурного наследия могут быть откорректированы по результатам археологических полевых работ.

Начальник управления
государственной охраны
объектов культурного наследия
администрации Краснодарского края



Г.Г. Давыденко