



АДМИНИСТРАЦИЯ КРАСНОДАРСКОГО КРАЯ
ПРИКАЗ

от 14.10.2025

г. Краснодар

№ 7279-КН

**Об утверждении границ и режима использования территории
объекта культурного наследия федерального значения
«Курганная группа (6 насыпей)», эпоха бронзы – позднее средневековье,
Краснодарский край, Выселковский район, х. Бейсужек Второй,
1,3 км к северу от хутора**

В соответствии со статьями 3.1, 5.1, 9.1, 33 Федерального закона от 25 июня 2002 г. № 73-ФЗ «Об объектах культурного наследия (памятниках истории и культуры) народов Российской Федерации», статьей 3 Закона Краснодарского края от 23 июля 2015 г. № 3223-КЗ «Об объектах культурного наследия (памятниках истории и культуры) народов Российской Федерации, расположенных на территории Краснодарского края», приказом Министерства культуры Российской Федерации от 4 июня 2015 г. № 1745 «Об утверждении требований к составлению проектов границ территорий объектов культурного наследия», пунктом 2.3 Положения об управлении государственной охраны объектов культурного наследия администрации Краснодарского края, утвержденного постановлением главы администрации (губернатора) Краснодарского края от 8 декабря 2016 г. № 1000 «Об управлении государственной охраны объектов культурного наследия администрации Краснодарского края», п р и к а з ы в а ю:

1. Утвердить:

1) границы территории объекта культурного наследия федерального значения «Курганная группа (6 насыпей)», эпоха бронзы – позднее средневековье, Краснодарский край, Выселковский район, х. Бейсужек Второй, 1,3 км к северу от хутора, согласно приложению 1 к настоящему приказу;

2) режим использования территории объекта культурного наследия федерального значения «Курганная группа (6 насыпей)», эпоха бронзы – позднее средневековье, Краснодарский край, Выселковский район, х. Бейсужек Второй, 1,3 км к северу от хутора, согласно приложению 2 к настоящему приказу.

2. Отделу государственного учета объектов культурного наследия управления государственной охраны объектов культурного наследия администрации Краснодарского края (Гончаров А.В.) обеспечить:

1) размещение (опубликование) настоящего приказа на сайте в информационно-телекоммуникационной сети «Интернет» admkrain.krasnodar.ru и на «Официальном интернет-портале правовой информации» (www.pravo.gov.ru);

2) направление в семидневный срок со дня принятия настоящего приказа его копии в Управление Министерства юстиции Российской Федерации по Краснодарскому краю;

3) направление в срок не более чем пять рабочих дней со дня принятия настоящего приказа его копии в филиал ППК «Роскадастр» по Краснодарскому краю;

4) направление в семидневный срок со дня принятия настоящего приказа его копии в администрацию муниципального образования Выселковский район.

3. Контроль за выполнением настоящего приказа оставляю за собой.

4. Приказ вступает в силу на следующий день после его официального опубликования.

Начальник управления
государственной охраны
объектов культурного наследия
администрации Краснодарского края



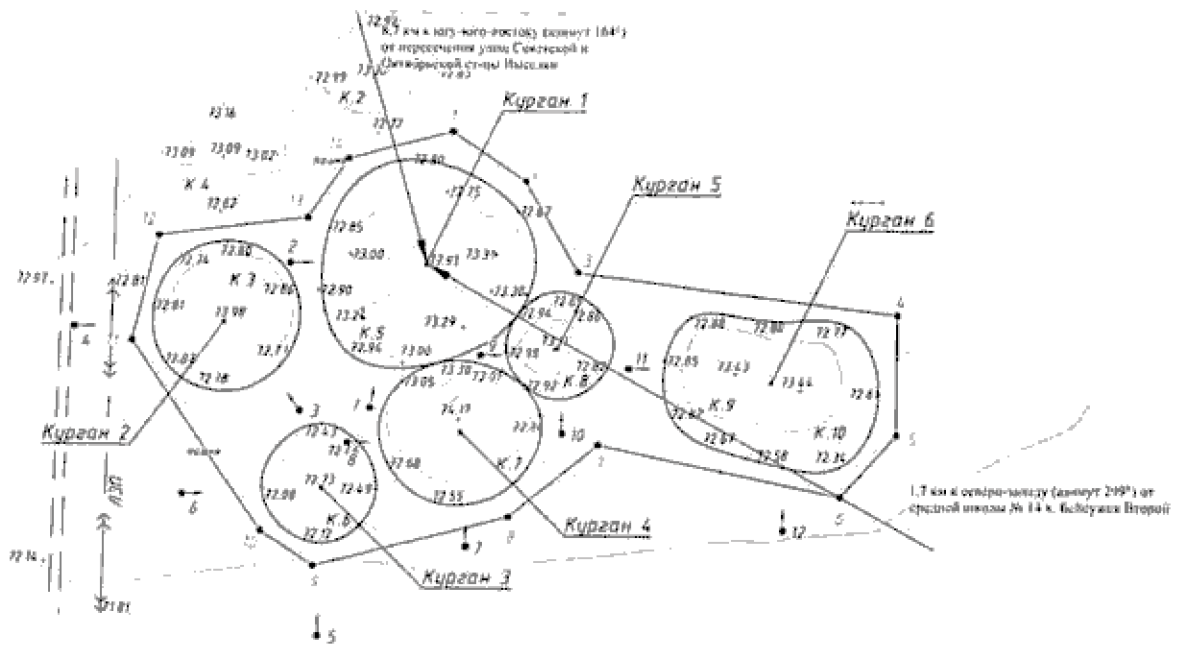
Г.Г. Давыденко

Приложение 1






УТВЕРЖДЕНЫ
приказом администрации
Краснодарского края
от 14.10.2025 № 1299-КК

ГРАНИЦЫ
территории объекта культурного наследия федерального значения
«Курганная группа (6 насыпей)», эпоха бронзы – позднее средневековье,
Краснодарский край, Выселковский район, х. Бейсужек Второй,
1,3 км к северу от хутора

Карта (схема) границ территории объекта культурного наследия



УСЛОВНЫЕ ОБОЗНАЧЕНИЯ

-  горизонтали
-  пола кургана
-  граница территории
объекта культурного
наследия
-  1
поворотная точка и ее номер
-  12
точка фотофиксации

Перечень координат характерных (поворотных) точек границ территории
объекта культурного наследия

№	Координаты характерных точек во Всемирной геодезической системе координат (WGS-84)		Координаты характерных точек в местной системе координат (МСК-23)	
	СШ	ВД	X	Y
Курган 1-6				
1	45.496238484	39.694563500	529942.45	2199375.41
2	45.496062451	39.694950626	529922.40	2199405.36
3	45.495739760	39.695237593	529886.17	2199427.21
4	45.495608226	39.696902576	529869.47	2199557.12
5	45.495165254	39.696914291	529820.22	2199557.25
6	45.494934664	39.696632367	529794.94	2199534.80
7	45.495108930	39.695371459	529815.89	2199436.55
8	45.494836009	39.694912371	529786.14	2199400.18
9	45.494640266	39.693907129	529765.64	2199321.26
10	45.494763549	39.693629741	529779.69	2199299.80
11	45.495455789	39.692923501	529857.51	2199245.83
12	45.495837192	39.693043389	529899.75	2199255.88
13	45.495913971	39.693820976	529907.31	2199316.80
14	45.496131686	39.694022599	529931.25	2199332.94
1	45.496238484	39.694563500	529942.45	2199375.41

Начальник управления
государственной охраны
объектов культурного наследия
администрации Краснодарского края



Г.Г. Давыденко

Приложение 2

УТВЕРЖДЕН

приказом администрации
Краснодарского края

от 14.10.2028 № 7279-КН

РЕЖИМ

использования территории объекта культурного наследия федерального значения «Курганная группа (6 насыпей)», эпоха бронзы – позднее средневековье, Краснодарский край, Выселковский район, х. Бейсужек Второй, 1,3 км к северу от хутора

На территории объекта культурного наследия запрещается строительство объектов капитального строительства и увеличение объемно-пространственных характеристик существующих на территории объекта культурного наследия объектов капитального строительства, проведение земляных, строительных, мелиоративных и иных работ, за исключением работ по сохранению объекта культурного наследия или его отдельных элементов, сохранению историко-градостроительной или природной среды объекта культурного наследия.

На территории объекта культурного наследия разрешается ведение хозяйственной деятельности, не противоречащей требованиям обеспечения сохранности объекта культурного наследия и позволяющей обеспечить функционирование объекта культурного наследия в современных условиях.

Границы территории объекта культурного наследия могут быть откорректированы по результатам археологических полевых работ.

Начальник управления
государственной охраны
объектов культурного наследия
администрации Краснодарского края



Г.Г. Давыденко