



**АДМИНИСТРАЦИЯ КРАСНОДАРСКОГО КРАЯ**  
**ПРИКАЗ**

от 13.10.2025

г. Краснодар

№ 7242-КН

**Об утверждении границ и режима использования территории  
объекта культурного наследия федерального значения  
«Курганная группа (2 насыпи)», эпоха бронзы – позднее средневековье,  
Краснодарский край, Выселковский район, пос. Бейсуг,  
0,25 км к северу от поселка**

В соответствии со статьями 3.1, 5.1, 9.1, 33 Федерального закона от 25 июня 2002 г. № 73-ФЗ «Об объектах культурного наследия (памятниках истории и культуры) народов Российской Федерации», статьей 3 Закона Краснодарского края от 23 июля 2015 г. № 3223-КЗ «Об объектах культурного наследия (памятниках истории и культуры) народов Российской Федерации, расположенных на территории Краснодарского края», приказом Министерства культуры Российской Федерации от 4 июня 2015 г. № 1745 «Об утверждении требований к составлению проектов границ территорий объектов культурного наследия», пунктом 2.3 Положения об управлении государственной охраны объектов культурного наследия администрации Краснодарского края, утвержденного постановлением главы администрации (губернатора) Краснодарского края от 8 декабря 2016 г. № 1000 «Об управлении государственной охраны объектов культурного наследия администрации Краснодарского края», п р и к а з ы в а ю:

1. Утвердить:

1) границы территории объекта культурного наследия федерального значения «Курганная группа (2 насыпи)», эпоха бронзы – позднее средневековье, Краснодарский край, Выселковский район, пос. Бейсуг, 0,25 км к северу от поселка, согласно приложению 1 к настоящему приказу;

2) режим использования территории объекта культурного наследия федерального значения «Курганная группа (2 насыпи)», эпоха бронзы – позднее средневековье, Краснодарский край, Выселковский район, пос. Бейсуг, 0,25 км к северу от поселка, согласно приложению 2 к настоящему приказу.

2. Отделу государственного учета объектов культурного наследия

управления государственной охраны объектов культурного наследия администрации Краснодарского края (Гончаров А.В.) обеспечить:

1) размещение (опубликование) настоящего приказа на сайте в информационно-телекоммуникационной сети «Интернет» [admkrai.krasnodar.ru](http://admkrai.krasnodar.ru) и на «Официальном интернет-портале правовой информации» ([www.pravo.gov.ru](http://www.pravo.gov.ru));

2) направление в семидневный срок со дня принятия настоящего приказа его копии в Управление Министерства юстиции Российской Федерации по Краснодарскому краю;

3) направление в срок не более чем пять рабочих дней со дня принятия настоящего приказа его копии в филиал ППК «Роскадастр» по Краснодарскому краю;

4) направление в семидневный срок со дня принятия настоящего приказа его копии в администрацию муниципального образования Выселковский район.

3. Контроль за выполнением настоящего приказа оставляю за собой.

4. Приказ вступает в силу на следующий день после его официального опубликования.

Начальник управления  
государственной охраны  
объектов культурного наследия  
администрации Краснодарского края



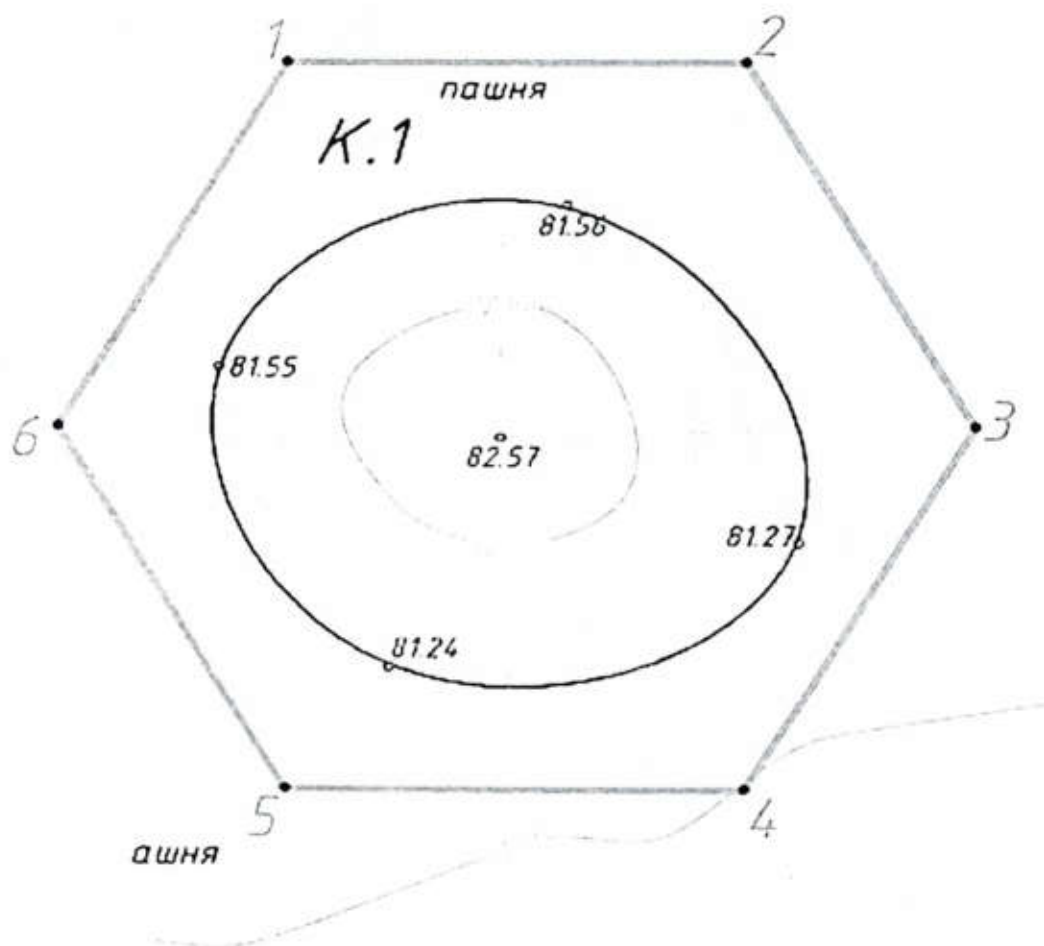
Г.Г. Давыденко

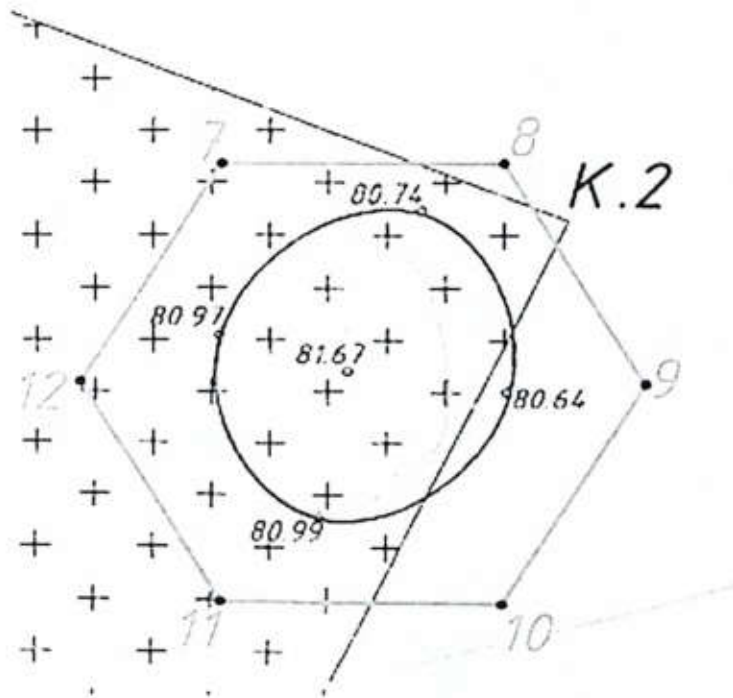
Приложение 1

УТВЕРЖДЕНЫ  
приказом администрации  
Краснодарского края  
от 13.10.2025 № 1242-КН






**ГРАНИЦЫ**  
территории объекта культурного наследия федерального значения  
«Курганная группа (2 насыпи)», эпоха бронзы – позднее средневековье,  
Краснодарский край, Выселковский район, пос. Бейсуг,  
0,25 км к северу от поселка

Карта (схема) границ территории объекта культурного наследия





## УСЛОВНЫЕ ОБОЗНАЧЕНИЯ

-  горизонтали
-  пола кургана
-  граница территории объекта культурного наследия
-  1 поворотная точка и ее номер
-  точка фотофиксации

Перечень координат характерных (поворотных) точек границ территории объекта культурного наследия

№	Координаты характерных точек во Всемирной геодезической системе координат (WGS-84)		Координаты характерных точек в местной системе координат (МСК-23)	
	СШ	ВД	X	Y
Курган 1				
1	45.712236729	39.851777224	553764.00	2212002.61
2	45.712243104	39.852420786	553764.00	2212052.73

3	45.711855797	39.852750443	553720.59	2212077.79
4	45.711462209	39.852436541	553677.19	2212052.73
5	45.711455835	39.851792988	553677.19	2212002.61
6	45.711843049	39.851463329	553720.59	2211977.55
1	45.712236729	39.851777224	553764.00	2212002.61
Курган 2				
7	45.710307214	39.850555294	553550.89	2211904.43
8	45.710311132	39.850950380	553550.89	2211935.20
9	45.710073451	39.851152699	553524.25	2211950.58
10	45.709831855	39.850960062	553497.61	2211935.20
11	45.709827937	39.850564980	553497.61	2211904.43
12	45.710065616	39.850362659	553524.25	2211889.05
7	45.710307214	39.850555294	553550.89	2211904.43

Начальник управления  
государственной охраны  
объектов культурного наследия  
администрации Краснодарского края



Г.Г. Давыденко

Приложение 2

УТВЕРЖДЕН

приказом администрации  
Краснодарского края

от 13.10.2025 № 1242-КН

### РЕЖИМ

**использования территории объекта культурного наследия федерального значения «Курганная группа (2 насыпи)», эпоха бронзы – позднее средневековье, Краснодарский край, Выселковский район, пос. Бейсуг, 0,25 км к северу от поселка**

На территории объекта культурного наследия запрещается строительство объектов капитального строительства и увеличение объемно-пространственных характеристик существующих на территории объекта культурного наследия объектов капитального строительства, проведение земляных, строительных, мелиоративных и иных работ, за исключением работ по сохранению объекта культурного наследия или его отдельных элементов, сохранению историко-градостроительной или природной среды объекта культурного наследия.

На территории объекта культурного наследия разрешается ведение хозяйственной деятельности, не противоречащей требованиям обеспечения сохранности объекта культурного наследия и позволяющей обеспечить функционирование объекта культурного наследия в современных условиях.

Границы территории объекта культурного наследия могут быть откорректированы по результатам археологических полевых работ.

Начальник управления  
государственной охраны  
объектов культурного наследия  
администрации Краснодарского края



Г.Г. Давыденко