



АДМИНИСТРАЦИЯ КРАСНОДАРСКОГО КРАЯ
ПРИКАЗ

от 13.10.2025

г. Краснодар

№ 1238-КК

**Об утверждении границ и режима использования территории
объекта культурного наследия федерального значения
«Курганная группа (3 насыпи)», эпоха бронзы – позднее средневековье,
Краснодарский край, Выселковский район, ст-ца Выселки,
4 км к северо-востоку от северо-восточной окраины станицы**

В соответствии со статьями 3.1, 5.1, 9.1, 33 Федерального закона от 25 июня 2002 г. № 73-ФЗ «Об объектах культурного наследия (памятниках истории и культуры) народов Российской Федерации», статьей 3 Закона Краснодарского края от 23 июля 2015 г. № 3223-КЗ «Об объектах культурного наследия (памятниках истории и культуры) народов Российской Федерации, расположенных на территории Краснодарского края», приказом Министерства культуры Российской Федерации от 4 июня 2015 г. № 1745 «Об утверждении требований к составлению проектов границ территорий объектов культурного наследия», пунктом 2.3 Положения об управлении государственной охраны объектов культурного наследия администрации Краснодарского края, утвержденного постановлением главы администрации (губернатора) Краснодарского края от 8 декабря 2016 г. № 1000 «Об управлении государственной охраны объектов культурного наследия администрации Краснодарского края», п р и к а з ы в а ю:

1. Утвердить:

1) границы территории объекта культурного наследия федерального значения «Курганная группа (3 насыпи)», эпоха бронзы – позднее средневековье, Краснодарский край, Выселковский район, ст-ца Выселки, 4 км к северо-востоку от северо-восточной окраины станицы, согласно приложению 1 к настоящему приказу;

2) режим использования территории объекта культурного наследия федерального значения «Курганная группа (3 насыпи)», эпоха бронзы – позднее средневековье, Краснодарский край, Выселковский район, ст-ца Выселки, 4 км к северо-востоку от северо-восточной окраины станицы, согласно приложению 2 к настоящему приказу.

2. Отделу государственного учета объектов культурного наследия управления государственной охраны объектов культурного наследия администрации Краснодарского края (Гончаров А.В.) обеспечить:

1) размещение (опубликование) настоящего приказа на сайте в информационно-телекоммуникационной сети «Интернет» admkrai.krasnodar.ru и на «Официальном интернет-портале правовой информации» (www.pravo.gov.ru);

2) направление в семидневный срок со дня принятия настоящего приказа его копии в Управление Министерства юстиции Российской Федерации по Краснодарскому краю;

3) направление в срок не более чем пять рабочих дней со дня принятия настоящего приказа его копии в филиал ППК «Роскадастр» по Краснодарскому краю;

4) направление в семидневный срок со дня принятия настоящего приказа его копии в администрацию муниципального образования Выселковский район.

3. Контроль за выполнением настоящего приказа оставляю за собой.

4. Приказ вступает в силу на следующий день после его официального опубликования.

Начальник управления
государственной охраны
объектов культурного наследия
администрации Краснодарского края



Г.Г. Давыденко

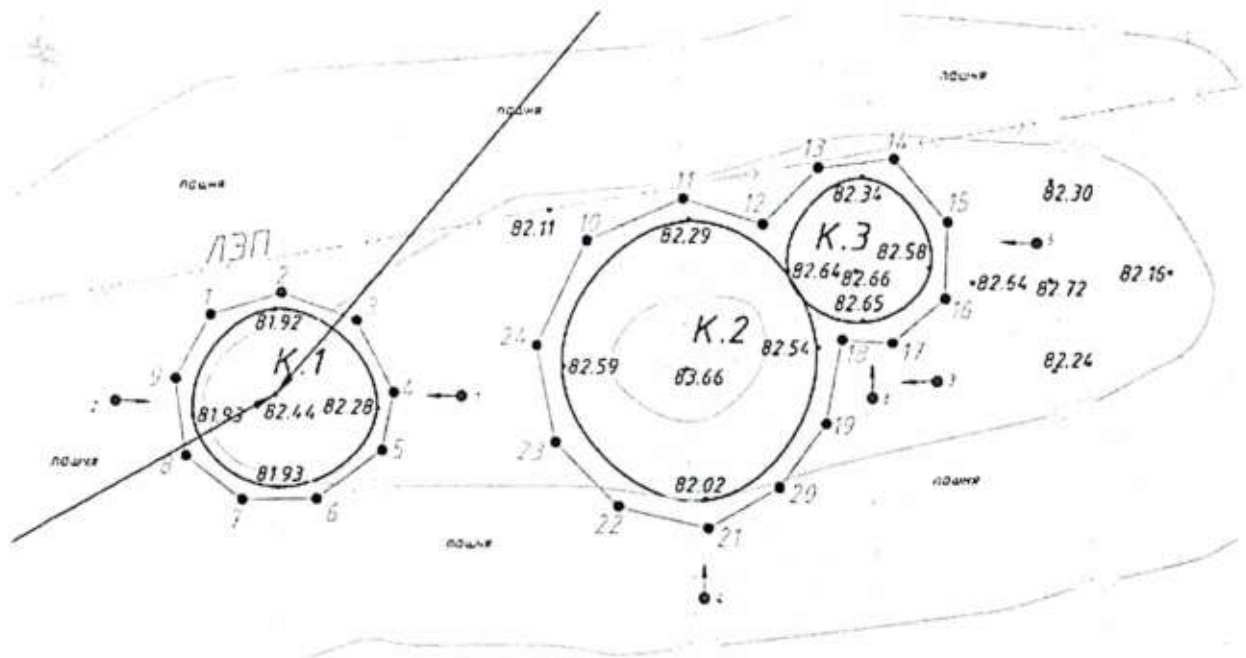
Приложение 1

УТВЕРЖДЕНЫ
приказом администрации
Краснодарского края
от 13.10.2025 № 7238-кк





ГРАНИЦЫ

**территории объекта культурного наследия федерального значения
«Курганная группа (3 насыпи)», эпоха бронзы – позднее средневековье,
Краснодарский край, Выселковский район, ст-ца Выселки,
4 км к северо-востоку от северо-восточной окраины станицы**

Карта (схема) границ территории объекта культурного наследия



УСЛОВНЫЕ ОБОЗНАЧЕНИЯ

-  горизонтали
-  пола кургана
-  граница территории
объекта культурного
наследия
-  1 поворотная точка и ее номер

Перечень координат характерных (поворотных) точек границ территории
объекта культурного наследия

№	Координаты характерных точек во Всемирной геодезической системе координат (WGS-84)		Координаты характерных точек в местной системе координат (МСК-23)	
	СШ	ВД	X	Y
Участок 1				
1	45°36'48.796"	39°42'58.437"	542954.23	2201275.07
2	45°36'48.995"	39°42'59.271"	542960.10	2201293.25
3	45°36'48.779"	39°43'0.166"	542953.13	2201312.53
4	45°36'48.184"	39°43'0.629"	542934.60	2201322.26
5	45°36'47.695"	39°43'0.512"	542919.55	2201319.50
6	45°36'47.277"	39°42'59.759"	542906.89	2201302.98
7	45°36'47.255"	39°42'58.887"	542906.52	2201284.07
8	45°36'47.610"	39°42'58.193"	542917.72	2201269.20
9	45°36'48.256"	39°42'58.042"	542937.72	2201266.26
1	45°36'48.796"	39°42'58.437"	542954.23	2201275.07
Участок 2				
10	45°36'49.483"	39°43'2.861"	542973.94	2201371.27
11	45°36'49.845"	39°43'3.978"	542984.74	2201395.64
12	45°36'49.646"	39°43'4.921"	542978.26	2201415.97
13	45°36'50.120"	39°43'5.563"	542992.69	2201430.12
14	45°36'50.207"	39°43'6.459"	542995.05	2201449.57
15	45°36'49.689"	39°43'7.110"	542978.85	2201463.43
16	45°36'49.060"	39°43'7.111"	542959.41	2201463.13
17	45°36'48.681"	39°43'6.507"	542947.92	2201449.87
18	45°36'48.703"	39°43'5.908"	542948.81	2201436.90
19	45°36'47.995"	39°43'5.747"	542927.01	2201433.07
20	45°36'47.455"	39°43'5.215"	542910.52	2201421.28
21	45°36'47.112"	39°43'4.393"	542900.21	2201403.30

22	45°36'47.272"	39°43'3.328"	542905.51	2201380.31
23	45°36'47.797"	39°43'2.568"	542922.00	2201364.10
24	45°36'48.606"	39°43'2.306"	542947.04	2201358.80
10	45°36'49.483"	39°43'2.861"	542973.94	2201371.27

Начальник управления
государственной охраны
объектов культурного наследия
администрации Краснодарского края



Г.Г. Давыденко

Приложение 2

УТВЕРЖДЕН
приказом администрации
Краснодарского края
от 13.10.2025 № 1238-КК

**РЕЖИМ
использования территории объекта культурного наследия федерального
значения «Курганная группа (3 насыпи)», эпоха бронзы –
позднее средневековье, Краснодарский край, Выселковский район,
ст-ца Выселки, 4 км к северо-востоку от северо-восточной
окраины станицы**

На территории объекта культурного наследия запрещается строительство объектов капитального строительства и увеличение объемно-пространственных характеристик существующих на территории объекта культурного наследия объектов капитального строительства, проведение земляных, строительных, мелиоративных и иных работ, за исключением работ по сохранению объекта культурного наследия или его отдельных элементов, сохранению историко-градостроительной или природной среды объекта культурного наследия.

На территории объекта культурного наследия разрешается ведение хозяйственной деятельности, не противоречащей требованиям обеспечения сохранности объекта культурного наследия и позволяющей обеспечить функционирование объекта культурного наследия в современных условиях.

Границы территории объекта культурного наследия могут быть откорректированы по результатам археологических полевых работ.

Начальник управления
государственной охраны
объектов культурного наследия
администрации Краснодарского края



Г.Г. Давыденко