



**АДМИНИСТРАЦИЯ КРАСНОДАРСКОГО КРАЯ**  
**ПРИКАЗ**

от 13.10.2025

г. Краснодар

№ 1233-КН

**Об утверждении границ и режима использования территории  
объекта культурного наследия федерального значения  
«Курганная группа», Краснодарский край, Выселковский район,  
пос. Первомайский, 1 км от северо-восточной окраины поселка,  
2-е отделение Выселковской межколхозной откормбазы**

В соответствии со статьями 3.1, 5.1, 9.1, 33 Федерального закона от 25 июня 2002 г. № 73-ФЗ «Об объектах культурного наследия (памятниках истории и культуры) народов Российской Федерации», статьей 3 Закона Краснодарского края от 23 июля 2015 г. № 3223-КЗ «Об объектах культурного наследия (памятниках истории и культуры) народов Российской Федерации, расположенных на территории Краснодарского края», приказом Министерства культуры Российской Федерации от 4 июня 2015 г. № 1745 «Об утверждении требований к составлению проектов границ территорий объектов культурного наследия», пунктом 2.3 Положения об управлении государственной охраны объектов культурного наследия администрации Краснодарского края, утвержденного постановлением главы администрации (губернатора) Краснодарского края от 8 декабря 2016 г. № 1000 «Об управлении государственной охраны объектов культурного наследия администрации Краснодарского края», п р и к а з ы в а ю:

1. Утвердить:

1) границы территории объекта культурного наследия федерального значения «Курганная группа», Краснодарский край, Выселковский район, пос. Первомайский, 1 км от северо-восточной окраины поселка, 2-е отделение Выселковской межколхозной откормбазы, согласно приложению 1 к настоящему приказу;

2) режим использования территории объекта культурного наследия федерального значения «Курганная группа», Краснодарский край, Выселковский район, пос. Первомайский, 1 км от северо-восточной окраины поселка, 2-е отделение Выселковской межколхозной откормбазы, согласно приложению 2 к настоящему приказу.

2. Отделу государственного учета объектов культурного наследия управления государственной охраны объектов культурного наследия администрации Краснодарского края (Гончаров А.В.) обеспечить:

1) размещение (опубликование) настоящего приказа на сайте в информационно-телекоммуникационной сети «Интернет» [admkrai.krasnodar.ru](http://admkrai.krasnodar.ru) и на «Официальном интернет-портале правовой информации» ([www.pravo.gov.ru](http://www.pravo.gov.ru));

2) направление в семидневный срок со дня принятия настоящего приказа его копии в Управление Министерства юстиции Российской Федерации по Краснодарскому краю;

3) направление в срок не более чем пять рабочих дней со дня принятия настоящего приказа его копии в филиал ППК «Роскадастр» по Краснодарскому краю;

4) направление в семидневный срок со дня принятия настоящего приказа его копии в администрацию муниципального образования Выселковский район.

3. Контроль за выполнением настоящего приказа оставляю за собой.

4. Приказ вступает в силу на следующий день после его официального опубликования.

Начальник управления  
государственной охраны  
объектов культурного наследия  
администрации Краснодарского края



Г.Г. Давыденко

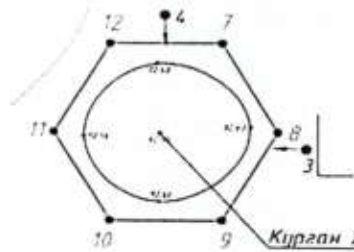
# Приложение 1

УТВЕРЖДЕНЫ  
приказом администрации  
Краснодарского края  
от 13.10.2025 № 1233-КН

## ГРАНИЦЫ

территории объекта культурного наследия федерального значения  
«Курганная группа», Краснодарский край, Выселковский район,  
пос. Первомайский, 1 км от северо-восточной окраины поселка,  
2-е отделение Выселковской межколхозной откормбазы

Карта (схема) границ территории объекта культурного наследия



пашня

луг

луг

пашня

5,7 км к юго-востоку (азимут 203°)  
от пересечения улиц Дюпина и  
Школьной ст-цы Александровский  
Городского района

луг

луг

луг

пашня

Курган 1






луг

пашня

1,6 км к северу-северо-востоку  
(азимут 12°) от пересечения улиц  
Школьной и Зеленой и  
Первомайского Выселковского  
района

луг

## УСЛОВНЫЕ ОБОЗНАЧЕНИЯ

-  горизонтали  
 пола кургана  
 граница территории  
 объекта культурного  
 наследия  
 поворотная точка и ее номер  
 точка фотофиксации

Перечень координат характерных (поворотных) точек границ территории  
объекта культурного наследия

№	Координаты характерных точек во Всемирной геодезической системе координат (WGS-84)		Координаты характерных точек в местной системе координат (МСК-23)	
	СШ	ВД	X	Y
Курган 1				
1	45.721597361	40.124062158	554540.62	2233214.87
2	45.721338456	40.124280885	554511.66	2233231.59
3	45.721076320	40.124070148	554482.70	2233214.87
4	45.721073088	40.123640662	554482.70	2233181.43
5	45.721331992	40.123421933	554511.66	2233164.71
6	45.721594129	40.123632667	554540.62	2233181.43
1	45.721597361	40.124062158	554540.62	2233214.87
Курган 2				
7	45.723563229	40.124404967	554758.83	2233243.90
8	45.723315830	40.124613992	554731.16	2233259.88
9	45.723065345	40.124412599	554703.48	2233243.90
10	45.723062258	40.124002196	554703.48	2233211.95
11	45.723309656	40.123793182	554731.16	2233195.97
12	45.723560142	40.123994560	554758.83	2233211.95
7	45.723563229	40.124404967	554758.83	2233243.90

Начальник управления  
государственной охраны  
объектов культурного наследия  
администрации Краснодарского края



Г.Г. Давыденко

Приложение 2

УТВЕРЖДЕН  
приказом администрации  
Краснодарского края  
от 13.10.2025 № 1233-КН

### РЕЖИМ

**использования территории объекта культурного наследия федерального значения «Курганная группа», Краснодарский край, Выселковский район, пос. Первомайский, 1 км от северо-восточной окраины поселка, 2-е отделение Выселковской межколхозной откормбазы**

На территории объекта культурного наследия запрещается строительство объектов капитального строительства и увеличение объемно-пространственных характеристик существующих на территории объекта культурного наследия объектов капитального строительства, проведение земляных, строительных, мелиоративных и иных работ, за исключением работ по сохранению объекта культурного наследия или его отдельных элементов, сохранению историко-градостроительной или природной среды объекта культурного наследия.

На территории объекта культурного наследия разрешается ведение хозяйственной деятельности, не противоречащей требованиям обеспечения сохранности объекта культурного наследия и позволяющей обеспечить функционирование объекта культурного наследия в современных условиях.

Границы территории объекта культурного наследия могут быть откорректированы по результатам археологических полевых работ.

Начальник управления  
государственной охраны  
объектов культурного наследия  
администрации Краснодарского края



Г.Г. Давыденко