



АДМИНИСТРАЦИЯ КРАСНОДАРСКОГО КРАЯ
ПРИКАЗ

от 10.10.2025

г. Краснодар

№ 1216-КК

**Об утверждении границ и режима использования территории
объекта культурного наследия федерального значения
«Курганная группа», Краснодарский край, Выселковский район,
ст-ца Новогражданская, к северу от станицы,
колхоз «Рассвет», 3-е отделение, поле 5-к**

В соответствии со статьями 3.1, 5.1, 9.1, 33 Федерального закона от 25 июня 2002 г. № 73-ФЗ «Об объектах культурного наследия (памятниках истории и культуры) народов Российской Федерации», статьей 3 Закона Краснодарского края от 23 июля 2015 г. № 3223-КЗ «Об объектах культурного наследия (памятниках истории и культуры) народов Российской Федерации, расположенных на территории Краснодарского края», приказом Министерства культуры Российской Федерации от 4 июня 2015 г. № 1745 «Об утверждении требований к составлению проектов границ территорий объектов культурного наследия», пунктом 2.3 Положения об управлении государственной охраны объектов культурного наследия администрации Краснодарского края, утвержденного постановлением главы администрации (губернатора) Краснодарского края от 8 декабря 2016 г. № 1000 «Об управлении государственной охраны объектов культурного наследия администрации Краснодарского края», п р и к а з ы в а ю:

1. Утвердить:

1) границы территории объекта культурного наследия федерального значения «Курганная группа», Краснодарский край, Выселковский район, ст-ца Новогражданская, к северу от станицы, колхоз «Рассвет», 3-е отделение, поле 5-к, согласно приложению 1 к настоящему приказу;

2) режим использования территории объекта культурного наследия федерального значения «Курганная группа», Краснодарский край, Выселковский район, ст-ца Новогражданская, к северу от станицы, колхоз «Рассвет», 3-е отделение, поле 5-к, согласно приложению 2 к настоящему приказу.

2. Отделу государственного учета объектов культурного наследия

управления государственной охраны объектов культурного наследия администрации Краснодарского края (Гончаров А.В.) обеспечить:

1) размещение (опубликование) настоящего приказа на сайте в информационно-телекоммуникационной сети «Интернет» admkrain.krasnodar.ru и на «Официальном интернет-портале правовой информации» (www.pravo.gov.ru);

2) направление в семидневный срок со дня принятия настоящего приказа его копии в Управление Министерства юстиции Российской Федерации по Краснодарскому краю;

3) направление в срок не более чем пять рабочих дней со дня принятия настоящего приказа его копии в филиал ППК «Роскадастр» по Краснодарскому краю;

4) направление в семидневный срок со дня принятия настоящего приказа его копии в администрацию муниципального образования Выселковский район.

3. Контроль за выполнением настоящего приказа оставляю за собой.

4. Приказ вступает в силу на следующий день после его официального опубликования.

Начальник управления
государственной охраны
объектов культурного наследия
администрации Краснодарского края



Г.Г. Давыденко

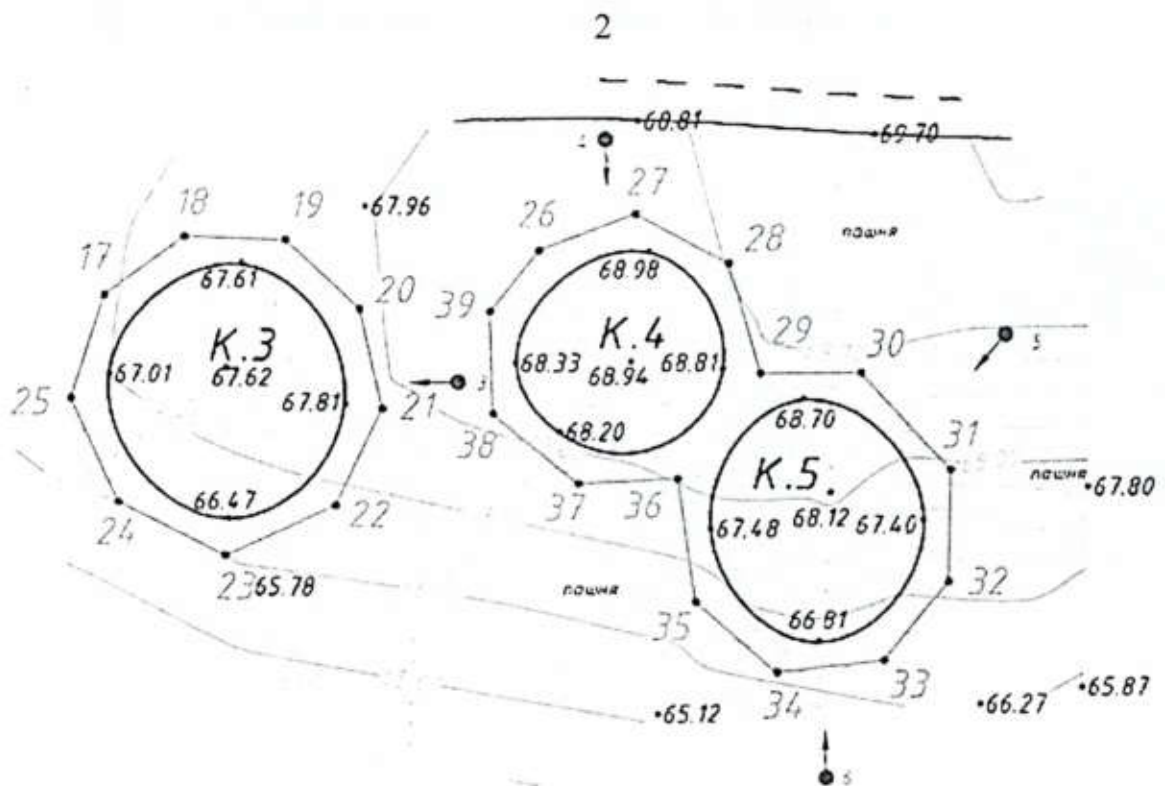
Приложение 1

УТВЕРЖДЕНЫ
приказом администрации
Краснодарского края
от 10.10.2025 № 1216-КК






ГРАНИЦЫ
территории объекта культурного наследия федерального значения
«Курганная группа», Краснодарский край, Выселковский район,
ст-ца Новогражданская, к северу от станицы,
колхоз «Рассвет», 3-е отделение, поле 5-к

Карта (схема) границ территории объекта культурного наследия





УСЛОВНЫЕ ОБОЗНАЧЕНИЯ

-  горизонтали
-  пола кургана
-  граница территории объекта культурного наследия
-  1 поворотная точка и ее номер
-  точка фотофиксации

Перечень координат характерных (поворотных) точек границ территории объекта культурного наследия

№	Координаты характерных точек во Всемирной геодезической системе координат (WGS-84)		Координаты характерных точек в местной системе координат (МСК-23)	
	СШ	ВД	Х	У
Курган 1,2				
1	45.621592755	39.998946127	543537.90	2223337.85
2	45.621694415	39.999143349	543549.01	2223353.37

3	45.621693628	39.999406988	543548.67	2223373.93
4	45.621563106	39.999629815	543533.95	2223391.13
5	45.621741101	39.999925460	543553.45	2223414.43
6	45.621748641	40.000236782	543553.99	2223438.72
7	45.621610291	40.000491158	543538.37	2223458.37
8	45.621399849	40.000596388	543514.88	2223466.29
9	45.621191720	40.000489627	543491.85	2223457.68
10	45.621057590	40.000209756	543477.21	2223435.67
11	45.621087946	39.999837640	543480.94	2223406.69
12	45.621244017	39.999624883	543498.49	2223390.31
13	45.621120343	39.999430996	543484.93	2223375.02
14	45.621111714	39.999160600	543484.23	2223353.92
15	45.621242312	39.998925848	543498.97	2223335.79
16	45.621425714	39.998856859	543519.42	2223330.66
1	45.621592755	39.998946127	543537.90	2223337.85
Курган 3				
17	45.621631876	40.001347692	543539.95	2223525.20
18	45.621747828	40.001564672	543552.63	2223542.28
19	45.621741484	40.001842000	543551.66	2223563.90
20	45.621607711	40.002042952	543536.60	2223579.39
21	45.621416350	40.002107326	543515.27	2223584.15
22	45.621227803	40.001986112	543494.43	2223574.44
23	45.621128082	40.001689482	543483.63	2223551.17
24	45.621232522	40.001394159	543495.52	2223528.28
25	45.621431922	40.001260275	543517.81	2223518.11
17	45.621631876	40.001347692	543539.95	2223525.20
Курган 4,5				
26	45.621723624	40.002527920	543549.02	2223617.37
27	45.621795257	40.002791451	543556.73	2223638.02

28	45.621699984	40.003044044	543545.90	2223657.59
29	45.621488668	40.003131585	543522.33	2223664.13
30	45.621491161	40.003401193	543522.35	2223685.16
31	45.621306604	40.003650339	543501.60	2223704.34
32	45.621090916	40.003647942	543477.63	2223703.86
33	45.620942142	40.003474615	543461.26	2223690.14
34	45.620916727	40.003186561	543458.71	2223667.64
35	45.621048081	40.002965526	543473.52	2223650.58
36	45.621286245	40.002913547	543500.04	2223646.85
37	45.621274567	40.002643331	543499.00	2223625.76
38	45.621407401	40.002406239	543513.99	2223607.45
39	45.621603359	40.002395127	543535.78	2223606.85
26	45.621723624	40.002527920	543549.02	2223617.37

Начальник управления
государственной охраны
объектов культурного наследия
администрации Краснодарского края



Г.Г. Давыденко

Приложение 2

УТВЕРЖДЕН
приказом администрации
Краснодарского края
от 10.10.2025 № 1216-КН

РЕЖИМ

использования территории объекта культурного наследия федерального значения «Курганная группа», Краснодарский край, Выселковский район, ст-ца Новогражданская, к северу от станицы, колхоз «Рассвет», 3-е отделение, поле 5-к

На территории объекта культурного наследия запрещается строительство объектов капитального строительства и увеличение объемно-пространственных характеристик существующих на территории объекта культурного наследия объектов капитального строительства, проведение земляных, строительных, мелиоративных и иных работ, за исключением работ по сохранению объекта культурного наследия или его отдельных элементов, сохранению историко-градостроительной или природной среды объекта культурного наследия.

На территории объекта культурного наследия разрешается ведение хозяйственной деятельности, не противоречащей требованиям обеспечения сохранности объекта культурного наследия и позволяющей обеспечить функционирование объекта культурного наследия в современных условиях.

Границы территории объекта культурного наследия могут быть откорректированы по результатам археологических полевых работ.

Начальник управления
государственной охраны
объектов культурного наследия
администрации Краснодарского края



Г.Г. Давыденко