



АДМИНИСТРАЦИЯ КРАСНОДАРСКОГО КРАЯ
ПРИКАЗ

от 10.10.2025

г. Краснодар

№ 1212-КН

**Об утверждении границ и режима использования территории
объекта культурного наследия федерального значения
«Курганная группа «Два брата», Краснодарский край,
Выселковский район, ст-ца Новомалороссийская,
8 км к юго-востоку от станицы**

В соответствии со статьями 3.1, 5.1, 9.1, 33 Федерального закона от 25 июня 2002 г. № 73-ФЗ «Об объектах культурного наследия (памятниках истории и культуры) народов Российской Федерации», статьей 3 Закона Краснодарского края от 23 июля 2015 г. № 3223-КЗ «Об объектах культурного наследия (памятниках истории и культуры) народов Российской Федерации, расположенных на территории Краснодарского края», приказом Министерства культуры Российской Федерации от 4 июня 2015 г. № 1745 «Об утверждении требований к составлению проектов границ территорий объектов культурного наследия», пунктом 2.3 Положения об управлении государственной охраны объектов культурного наследия администрации Краснодарского края, утвержденного постановлением главы администрации (губернатора) Краснодарского края от 8 декабря 2016 г. № 1000 «Об управлении государственной охраны объектов культурного наследия администрации Краснодарского края», п р и к а з ы в а ю:

1. Утвердить:

1) границы территории объекта культурного наследия федерального значения «Курганная группа «Два брата», Краснодарский край, Выселковский район, ст-ца Новомалороссийская, 8 км к юго-востоку от станицы, согласно приложению 1 к настоящему приказу;

2) режим использования территории объекта культурного наследия федерального значения «Курганная группа «Два брата», Краснодарский край, Выселковский район, ст-ца Новомалороссийская, 8 км к юго-востоку от станицы, согласно приложению 2 к настоящему приказу.

2. Отделу государственного учета объектов культурного наследия управления государственной охраны объектов культурного наследия

администрации Краснодарского края (Гончаров А.В.) обеспечить:

1) размещение (опубликование) настоящего приказа на сайте в информационно-телекоммуникационной сети «Интернет» admkrain.krasnodar.ru и на «Официальном интернет-портале правовой информации» (www.pravo.gov.ru);

2) направление в семидневный срок со дня принятия настоящего приказа его копии в Управление Министерства юстиции Российской Федерации по Краснодарскому краю;

3) направление в срок не более чем пять рабочих дней со дня принятия настоящего приказа его копии в филиал ППК «Роскадастр» по Краснодарскому краю;

4) направление в семидневный срок со дня принятия настоящего приказа его копии в администрацию муниципального образования Выселковский район.

3. Контроль за выполнением настоящего приказа оставляю за собой.

4. Приказ вступает в силу на следующий день после его официального опубликования.

Начальник управления
государственной охраны
объектов культурного наследия
администрации Краснодарского края



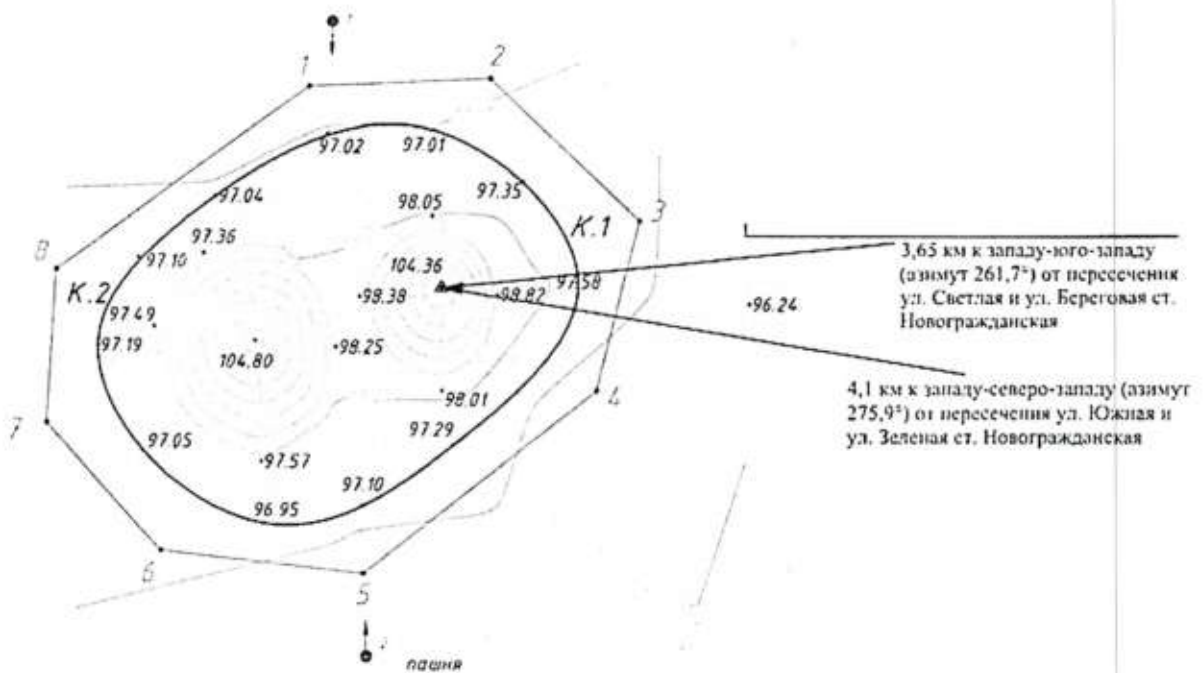
Г.Г. Давыденко

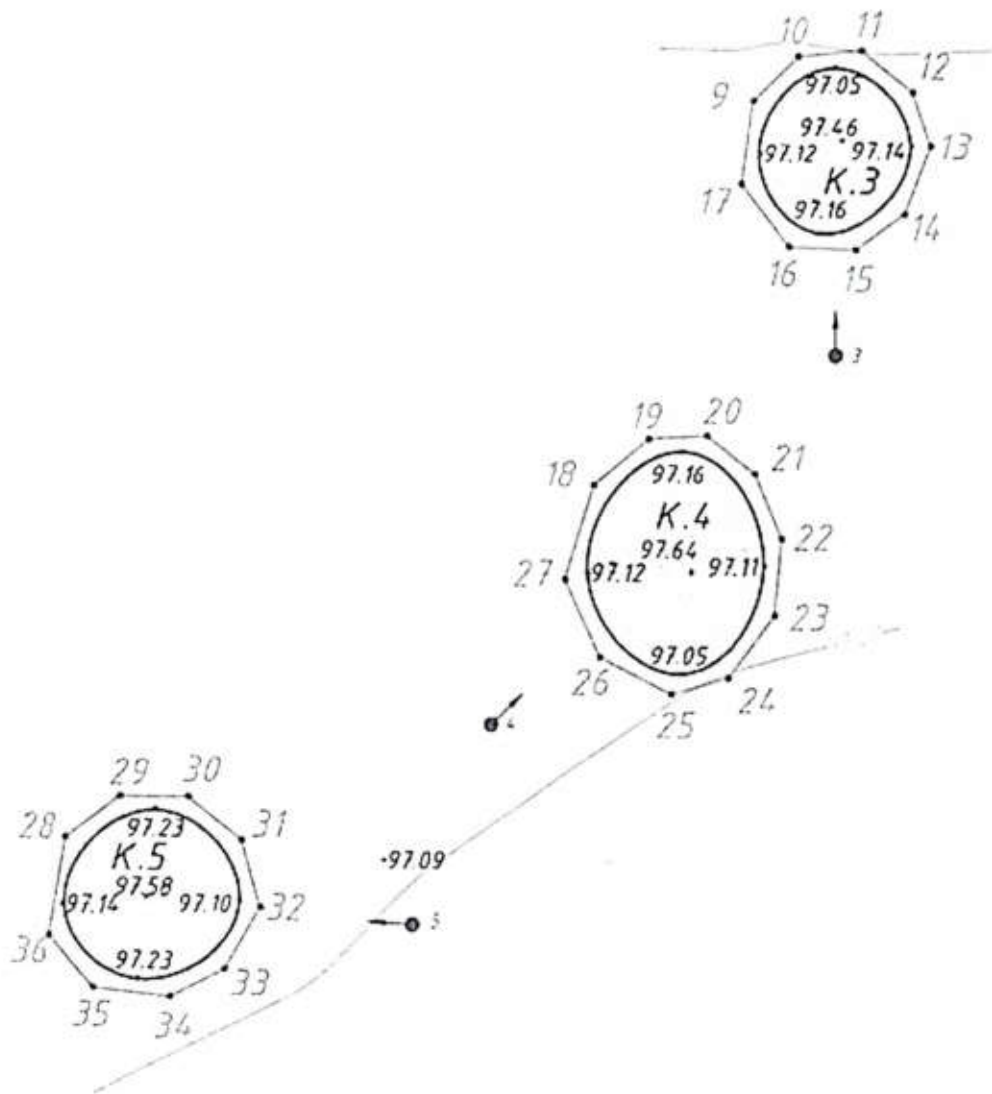
Приложение 1

УТВЕРЖДЕНЫ
приказом администрации
Краснодарского края
от 10.10.2025 № 7212-КН






ГРАНИЦЫ
территории объекта культурного наследия федерального значения
«Курганная группа «Два брата», Краснодарский край,
Выселковский район, ст-ца Новомалороссийская,
8 км к юго-востоку от станицы

Карта (схема) границ территории объекта культурного наследия





УСЛОВНЫЕ ОБОЗНАЧЕНИЯ

-  горизонтали
-  пола кургана
-  граница территории
объекта культурного
наследия
-  поворотная точка и ее номер
-  точка фотофиксации

Перечень координат характерных (поворотных) точек границ территории
объекта культурного наследия

№	Координаты характерных точек во Всемирной геодезической системе координат (WGS-84)		Координаты характерных точек в местной системе координат (МСК-23)	
	СШ	ВД	X	Y
Курган 1, 2				
1	45.564621259	39.946015446	537257.99	2219127.89
2	45.564653947	39.946830925	537260.80	2219191.60
3	45.564215363	39.947509810	537211.37	2219243.97
4	45.563674269	39.947332746	537151.41	2219229.37
5	45.563086064	39.946307318	537087.07	2219148.47
6	45.563149624	39.945400299	537095.05	2219077.75
7	45.563546798	39.944868837	537139.73	2219036.83
8	45.564033349	39.944894966	537193.78	2219039.57
1	45.564621259	39.946015446	537257.99	2219127.89
Курган 3				
9	45.564153120	39.943878016	537208.12	2218960.35
10	45.564264062	39.944036596	537220.29	2218972.89
11	45.564279223	39.944259069	537221.75	2218990.28
12	45.564178840	39.944440249	537210.41	2219004.28
13	45.564043700	39.944509604	537195.32	2219009.50
14	45.563872933	39.944421168	537176.43	2219002.35
15	45.563783406	39.944252842	537166.65	2218989.08
16	45.563788629	39.944016033	537167.47	2218970.60
17	45.563943420	39.943841920	537184.85	2218957.23
9	45.564153120	39.943878016	537208.12	2218960.35
Курган 4				
18	45.563188885	39.943346940	537101.49	2218917.50
19	45.563306951	39.943536768	537114.42	2218932.49

20	45.563316718	39.943739866	537115.30	2218948.36
21	45.563221840	39.943912873	537104.58	2218961.73
22	45.563058914	39.944013738	537086.37	2218969.37
23	45.562871054	39.943994660	537065.51	2218967.61
24	45.562714579	39.943835514	537048.28	2218954.96
25	45.562673180	39.943636716	537043.88	2218939.38
26	45.562762013	39.943382871	537054.01	2218919.69
27	45.562952513	39.943257030	537075.31	2218910.14
18	45.563188885	39.943346940	537101.49	2218917.50
Курган 5				
28	45.562288179	39.941514237	537003.24	2218773.12
29	45.562392023	39.941703168	537014.59	2218788.02
30	45.562394211	39.941943036	537014.59	2218806.75
31	45.562292497	39.942135638	537003.09	2218821.64
32	45.562128688	39.942208600	536984.81	2218827.10
33	45.561975105	39.942090524	536967.86	2218817.66
34	45.561900499	39.941901182	536959.76	2218802.77
35	45.561920507	39.941628756	536962.26	2218781.53
36	45.562049034	39.941465759	536976.71	2218768.99
28	45.562288179	39.941514237	537003.24	2218773.12

Начальник управления
государственной охраны
объектов культурного наследия
администрации Краснодарского края



Г.Г. Давыденко

Приложение 2

УТВЕРЖДЕН
приказом администрации
Краснодарского края
от 10.10.2025 № 7272-КН

РЕЖИМ
использования территории объекта культурного наследия федерального
значения «Курганная группа «Два брата», Краснодарский край,
Выселковский район, ст–ца Новомалороссийская,
8 км к юго–востоку от станицы

На территории объекта культурного наследия запрещается строительство объектов капитального строительства и увеличение объемно-пространственных характеристик существующих на территории объекта культурного наследия объектов капитального строительства, проведение земляных, строительных, мелиоративных и иных работ, за исключением работ по сохранению объекта культурного наследия или его отдельных элементов, сохранению историко-градостроительной или природной среды объекта культурного наследия.

На территории объекта культурного наследия разрешается ведение хозяйственной деятельности, не противоречащей требованиям обеспечения сохранности объекта культурного наследия и позволяющей обеспечить функционирование объекта культурного наследия в современных условиях.

Границы территории объекта культурного наследия могут быть откорректированы по результатам археологических полевых работ.

Начальник управления
государственной охраны
объектов культурного наследия
администрации Краснодарского края



Г.Г. Давыденко