



АДМИНИСТРАЦИЯ КРАСНОДАРСКОГО КРАЯ

ПРИКАЗ

от 10.10.2025

г. Краснодар

№ 1225-КК

**Об утверждении границ и режима использования территории
объекта культурного наследия федерального значения
«Курганная группа», Краснодарский край, Выселковский район,
ст-ца Новомалороссийская, 0,5 км к югу от станицы,
колхоз «Россия», 3-е отделение**

В соответствии со статьями 3.1, 5.1, 9.1, 33 Федерального закона от 25 июня 2002 г. № 73-ФЗ «Об объектах культурного наследия (памятниках истории и культуры) народов Российской Федерации», статьей 3 Закона Краснодарского края от 23 июля 2015 г. № 3223-КЗ «Об объектах культурного наследия (памятниках истории и культуры) народов Российской Федерации, расположенных на территории Краснодарского края», приказом Министерства культуры Российской Федерации от 4 июня 2015 г. № 1745 «Об утверждении требований к составлению проектов границ территорий объектов культурного наследия», пунктом 2.3 Положения об управлении государственной охраны объектов культурного наследия администрации Краснодарского края, утвержденного постановлением главы администрации (губернатора) Краснодарского края от 8 декабря 2016 г. № 1000 «Об управлении государственной охраны объектов культурного наследия администрации Краснодарского края», п р и к а з ы в а ю:

1. Утвердить:

1) границы территории объекта культурного наследия федерального значения «Курганная группа», Краснодарский край, Выселковский район, ст-ца Новомалороссийская, 0,5 км к югу от станицы, колхоз «Россия», 3-е отделение, согласно приложению 1 к настоящему приказу;

2) режим использования территории объекта культурного наследия федерального значения «Курганная группа», Краснодарский край, Выселковский район, ст-ца Новомалороссийская, 0,5 км к югу от станицы, колхоз «Россия», 3-е отделение, согласно приложению 2 к настоящему приказу.

2. Отделу государственного учета объектов культурного наследия

управления государственной охраны объектов культурного наследия администрации Краснодарского края (Гончаров А.В.) обеспечить:

1) размещение (опубликование) настоящего приказа на сайте в информационно-телекоммуникационной сети «Интернет» admkrain.krasnodar.ru и на «Официальном интернет-портале правовой информации» (www.pravo.gov.ru);

2) направление в семидневный срок со дня принятия настоящего приказа его копии в Управление Министерства юстиции Российской Федерации по Краснодарскому краю;

3) направление в срок не более чем пять рабочих дней со дня принятия настоящего приказа его копии в филиал ППК «Роскадастр» по Краснодарскому краю;

4) направление в семидневный срок со дня принятия настоящего приказа его копии в администрацию муниципального образования Выселковский район.

3. Контроль за выполнением настоящего приказа оставляю за собой.

4. Приказ вступает в силу на следующий день после его официального опубликования.

Начальник управления
государственной охраны
объектов культурного наследия
администрации Краснодарского края



Г.Г. Давыденко

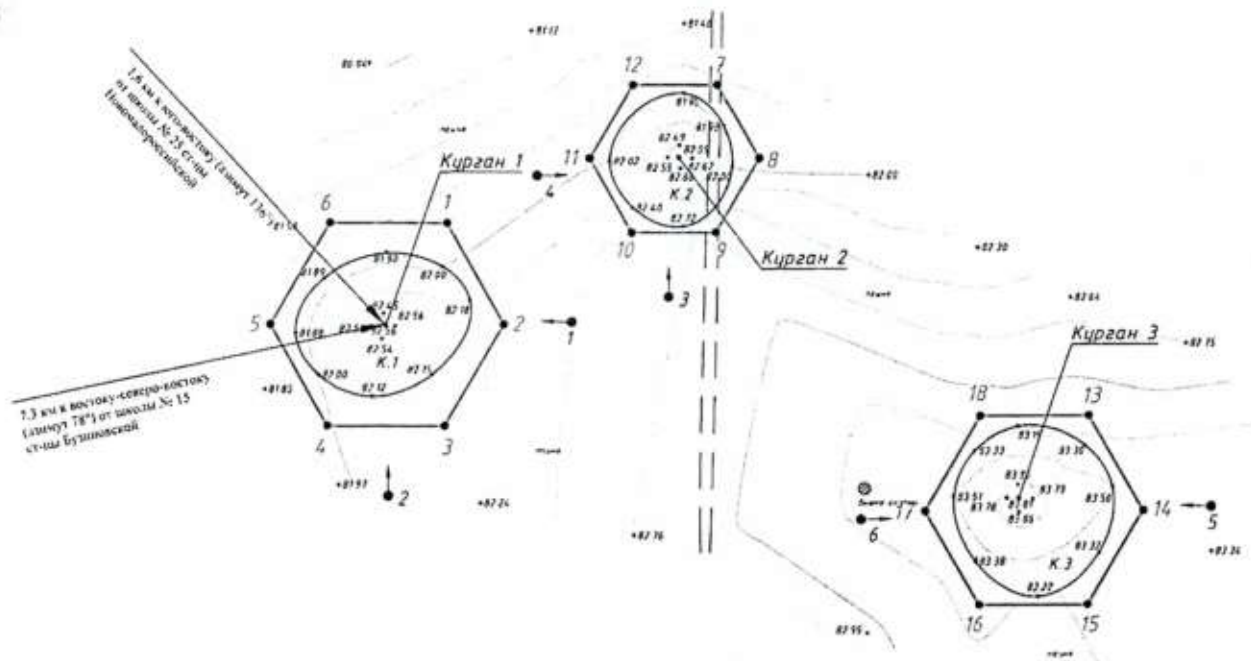
Приложение 1

УТВЕРЖДЕНЫ
приказом администрации
Краснодарского края
от 10.10.2025 № 7225-КН






ГРАНИЦЫ

**территории объекта культурного наследия федерального значения
«Курганная группа», Краснодарский край, Выселковский район,
ст-ца Новомалороссийская, 0,5 км к югу от станицы,
колхоз «Россия», 3-е отделение**

Карта (схема) границ территории объекта культурного наследия



УСЛОВНЫЕ ОБОЗНАЧЕНИЯ

-  горизонтали
-  пола кургана
-  граница территории объекта культурного наследия
-  1 поворотная точка и ее номер
-  точка фотофиксации

Перечень координат характерных (поворотных) точек границ территории
объекта культурного наследия

№	Координаты характерных точек во Всемирной геодезической системе координат (WGS-84)		Координаты характерных точек в местной системе координат (МСК-23)	
	СШ	ВД	X	Y
Курган 1				
1	45.616793572	39.895848335	543108.44	2215290.07
2	45.616511374	39.896087841	543076.82	2215308.33
3	45.616224710	39.895859335	543045.20	2215290.07
4	45.616220252	39.895391325	543045.20	2215253.56
5	45.616502458	39.895151816	543076.82	2215235.31
6	45.616789115	39.895380320	543108.44	2215253.56
1	45.616793572	39.895848335	543108.44	2215290.07
Курган 2				
7	45.617189871	39.896915593	543151.36	2215373.91
8	45.616985205	39.897089299	543128.43	2215387.15
9	45.616777300	39.896923563	543105.52	2215373.91
10	45.616774071	39.896584134	543105.52	2215347.43
11	45.616978746	39.896410438	543128.43	2215334.19
12	45.617186642	39.896576161	543151.36	2215347.43
7	45.617189871	39.896915593	543151.36	2215373.91
Курган 3				
13	45.616273574	39.898426561	543047.92	2215490.38
14	45.616011960	39.898648577	543018.61	2215507.30
15	45.615746217	39.898436734	542989.30	2215490.38
16	45.615742094	39.898002876	542989.30	2215456.54
17	45.616003715	39.897780845	543018.61	2215439.61
18	45.616269451	39.897992699	543047.92	2215456.54
13	45.616273574	39.898426561	543047.92	2215490.38

Начальник управления
государственной охраны
объектов культурного наследия
администрации Краснодарского края



Г.Г. Давыденко

Приложение 2

УТВЕРЖДЕН
приказом администрации
Краснодарского края
от 10.10.2025 № 1225-кн

РЕЖИМ
использования территории объекта культурного наследия федерального
значения «Курганная группа», Краснодарский край, Выселковский
район, ст-ца Новомалороссийская, 0,5 км к югу от станицы,
колхоз «Россия», 3-е отделение

На территории объекта культурного наследия запрещается строительство объектов капитального строительства и увеличение объемно-пространственных характеристик существующих на территории объекта культурного наследия объектов капитального строительства, проведение земляных, строительных, мелиоративных и иных работ, за исключением работ по сохранению объекта культурного наследия или его отдельных элементов, сохранению историко-градостроительной или природной среды объекта культурного наследия.

На территории объекта культурного наследия разрешается ведение хозяйственной деятельности, не противоречащей требованиям обеспечения сохранности объекта культурного наследия и позволяющей обеспечить функционирование объекта культурного наследия в современных условиях.

Границы территории объекта культурного наследия могут быть откорректированы по результатам археологических полевых работ.

Начальник управления
государственной охраны
объектов культурного наследия
администрации Краснодарского края



Г.Г. Давыденко