



АДМИНИСТРАЦИЯ КРАСНОДАРСКОГО КРАЯ
ПРИКАЗ

от 10.10.2025

г. Краснодар

№ 1213-КН

**Об утверждении границ и режима использования территории
объекта культурного наследия федерального значения
«Курганная группа», Краснодарский край, Выселковский район,
ст-ца Новогражданская, западная окраина станицы,
колхоз «Рассвет», 1-е отделение**

В соответствии со статьями 3.1, 5.1, 9.1, 33 Федерального закона от 25 июня 2002 г. № 73-ФЗ «Об объектах культурного наследия (памятниках истории и культуры) народов Российской Федерации», статьей 3 Закона Краснодарского края от 23 июля 2015 г. № 3223-КЗ «Об объектах культурного наследия (памятниках истории и культуры) народов Российской Федерации, расположенных на территории Краснодарского края», приказом Министерства культуры Российской Федерации от 4 июня 2015 г. № 1745 «Об утверждении требований к составлению проектов границ территорий объектов культурного наследия», пунктом 2.3 Положения об управлении государственной охраны объектов культурного наследия администрации Краснодарского края, утвержденного постановлением главы администрации (губернатора) Краснодарского края от 8 декабря 2016 г. № 1000 «Об управлении государственной охраны объектов культурного наследия администрации Краснодарского края», п р и к а з ы в а ю:

1. Утвердить:

1) границы территории объекта культурного наследия федерального значения «Курганная группа», Краснодарский край, Выселковский район, ст-ца Новогражданская, западная окраина станицы, колхоз «Рассвет», 1-е отделение, согласно приложению 1 к настоящему приказу;

2) режим использования территории объекта культурного наследия федерального значения «Курганная группа», Краснодарский край, Выселковский район, ст-ца Новогражданская, западная окраина станицы, колхоз «Рассвет», 1-е отделение, согласно приложению 2 к настоящему приказу.

2. Отделу государственного учета объектов культурного наследия

управления государственной охраны объектов культурного наследия администрации Краснодарского края (Гончаров А.В.) обеспечить:

1) размещение (опубликование) настоящего приказа на сайте в информационно-телекоммуникационной сети «Интернет» admkrai.krasnodar.ru и на «Официальном интернет-портале правовой информации» (www.pravo.gov.ru);

2) направление в семидневный срок со дня принятия настоящего приказа его копии в Управление Министерства юстиции Российской Федерации по Краснодарскому краю;

3) направление в срок не более чем пять рабочих дней со дня принятия настоящего приказа его копии в филиал ППК «Роскадастр» по Краснодарскому краю;

4) направление в семидневный срок со дня принятия настоящего приказа его копии в администрацию муниципального образования Выселковский район.

3. Контроль за выполнением настоящего приказа оставляю за собой.

4. Приказ вступает в силу на следующий день после его официального опубликования.

Начальник управления
государственной охраны
объектов культурного наследия
администрации Краснодарского края



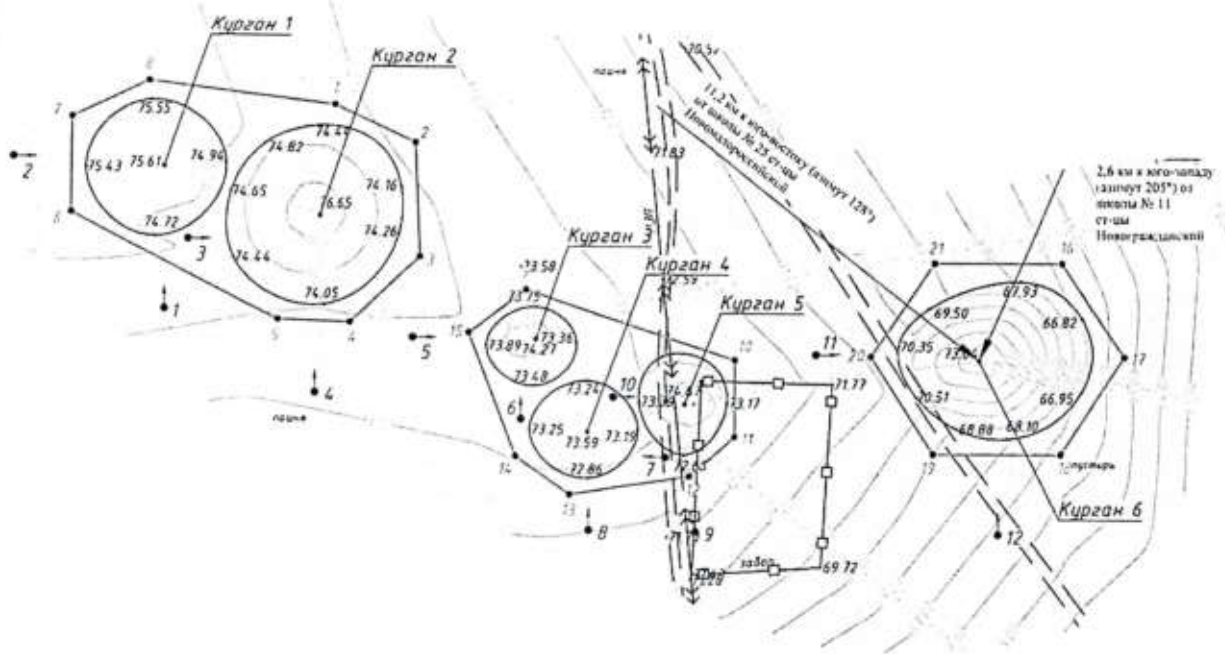
Г.Г. Давыденко

Приложение 1






УТВЕРЖДЕНЫ
приказом администрации
Краснодарского края
от 10.10.2025 № 1213-КН

ГРАНИЦЫ
территории объекта культурного наследия федерального значения
«Курганная группа», Краснодарский край, Выселковский район,
ст-ца Новогражданская, западная окраина станицы,
колхоз «Рассвет», 1-е отделение

Карта (схема) границ территории объекта культурного наследия



УСЛОВНЫЕ ОБОЗНАЧЕНИЯ

-  горизонтали
-  пола кургана
-  граница территории объекта культурного наследия
-  поворотная точка и ее номер
-  точка фотофиксации

Перечень координат характерных (поворотных) точек границ территории
объекта культурного наследия

№	Координаты характерных точек во Всемирной геодезической системе координат (WGS-84)		Координаты характерных точек в местной системе координат (МСК-23)	
	СШ	ВД	Х	У
Курган 1,2				
1	45.567743069	39.991659506	537559.88	2222695.53
2	45.567604100	39.992104780	537544.01	2222730.10
3	45.567174919	39.992141794	537496.27	2222732.40
4	45.566919646	39.991768998	537468.26	2222702.95
5	45.566925089	39.991376256	537469.24	2222672.30
6	45.567313889	39.990231661	537513.56	2222583.48
7	45.567675676	39.990225347	537553.78	2222583.48
8	45.567821799	39.990642876	537569.61	2222616.28
1	45.567743069	39.991659506	537559.88	2222695.53
Курган 3,4,5				
9	45.567058314	39.992719558	537482.75	2222777.35
10	45.566799513	39.993859208	537452.89	2222865.96
11	45.566506027	39.993866758	537420.26	2222866.14
12	45.566352223	39.993624654	537403.40	2222847.03
13	45.566276409	39.992981032	537395.60	2222796.68
14	45.566416413	39.992681707	537411.45	2222773.51
15	45.566888034	39.992412235	537464.12	2222753.12
9	45.567058314	39.992719558	537482.75	2222777.35
Курган 6				
16	45.567190965	39.995614548	537494.71	2223003.52
17	45.566833451	39.995964067	537454.64	2223030.32
18	45.566459124	39.995627379	537413.36	2223003.52
19	45.566453185	39.994941011	537413.36	2222949.93
20	45.566821573	39.994591297	537454.64	2222923.14
21	45.567185026	39.994928171	537494.71	2222949.93
16	45.567190965	39.995614548	537494.71	2223003.52

Начальник управления
государственной охраны
объектов культурного наследия
администрации Краснодарского края



Г.Г. Давыденко

Приложение 2

УТВЕРЖДЕН
приказом администрации
Краснодарского края
от 10.10.2025 № 1213-КН

РЕЖИМ

использования территории объекта культурного наследия федерального значения «Курганная группа», Краснодарский край, Выселковский район, ст-ца Новогражданская, западная окраина станицы, колхоз «Рассвет», 1-е отделение

На территории объекта культурного наследия запрещается строительство объектов капитального строительства и увеличение объемно-пространственных характеристик существующих на территории объекта культурного наследия объектов капитального строительства, проведение земляных, строительных, мелиоративных и иных работ, за исключением работ по сохранению объекта культурного наследия или его отдельных элементов, сохранению историко-градостроительной или природной среды объекта культурного наследия.

На территории объекта культурного наследия разрешается ведение хозяйственной деятельности, не противоречащей требованиям обеспечения сохранности объекта культурного наследия и позволяющей обеспечить функционирование объекта культурного наследия в современных условиях.

Границы территории объекта культурного наследия могут быть откорректированы по результатам археологических полевых работ.

Начальник управления
государственной охраны
объектов культурного наследия
администрации Краснодарского края



Г.Г. Давыденко