



АДМИНИСТРАЦИЯ КРАСНОДАРСКОГО КРАЯ
ПРИКАЗ

от 08.10.2025

г. Краснодар

№ 77.97-КК

**Об утверждении границ и режима использования территории
объекта культурного наследия федерального значения
«Курганная группа «Цимбалов», Краснодарский край,
Выселковский район, ст-ца Новобейсугская,
10 км к северо-западу от станицы**

В соответствии со статьями 3.1, 5.1, 9.1, 33 Федерального закона от 25 июня 2002 г. № 73-ФЗ «Об объектах культурного наследия (памятниках истории и культуры) народов Российской Федерации», статьей 3 Закона Краснодарского края от 23 июля 2015 г. № 3223-КЗ «Об объектах культурного наследия (памятниках истории и культуры) народов Российской Федерации, расположенных на территории Краснодарского края», приказом Министерства культуры Российской Федерации от 4 июня 2015 г. № 1745 «Об утверждении требований к составлению проектов границ территорий объектов культурного наследия», пунктом 2.3 Положения об управлении государственной охраны объектов культурного наследия администрации Краснодарского края, утвержденного постановлением главы администрации (губернатора) Краснодарского края от 8 декабря 2016 г. № 1000 «Об управлении государственной охраны объектов культурного наследия администрации Краснодарского края», п р и к а з ы в а ю:

1. Утвердить:

1) границы территории объекта культурного наследия федерального значения «Курганная группа «Цимбалов», Краснодарский край, Выселковский район, ст-ца Новобейсугская, 10 км к северо-западу от станицы, согласно приложению 1 к настоящему приказу;

2) режим использования территории объекта культурного наследия федерального значения «Курганная группа «Цимбалов», Краснодарский край, Выселковский район, ст-ца Новобейсугская, 10 км к северо-западу от станицы, согласно приложению 2 к настоящему приказу.

2. Отделу государственного учета объектов культурного наследия управления государственной охраны объектов культурного наследия

администрации Краснодарского края (Гончаров А.В.) обеспечить:

1) размещение (опубликование) настоящего приказа на сайте в информационно-телекоммуникационной сети «Интернет» admkrai.krasnodar.ru и на «Официальном интернет-портале правовой информации» (www.pravo.gov.ru);

2) направление в семидневный срок со дня принятия настоящего приказа его копии в Управление Министерства юстиции Российской Федерации по Краснодарскому краю;

3) направление в срок не более чем пять рабочих дней со дня принятия настоящего приказа его копии в филиал ППК «Роскадастр» по Краснодарскому краю;

4) направление в семидневный срок со дня принятия настоящего приказа его копии в администрацию муниципального образования Выселковский район.

3. Контроль за выполнением настоящего приказа оставляю за собой.

4. Приказ вступает в силу на следующий день после его официального опубликования.

Начальник управления
государственной охраны
объектов культурного наследия
администрации Краснодарского края



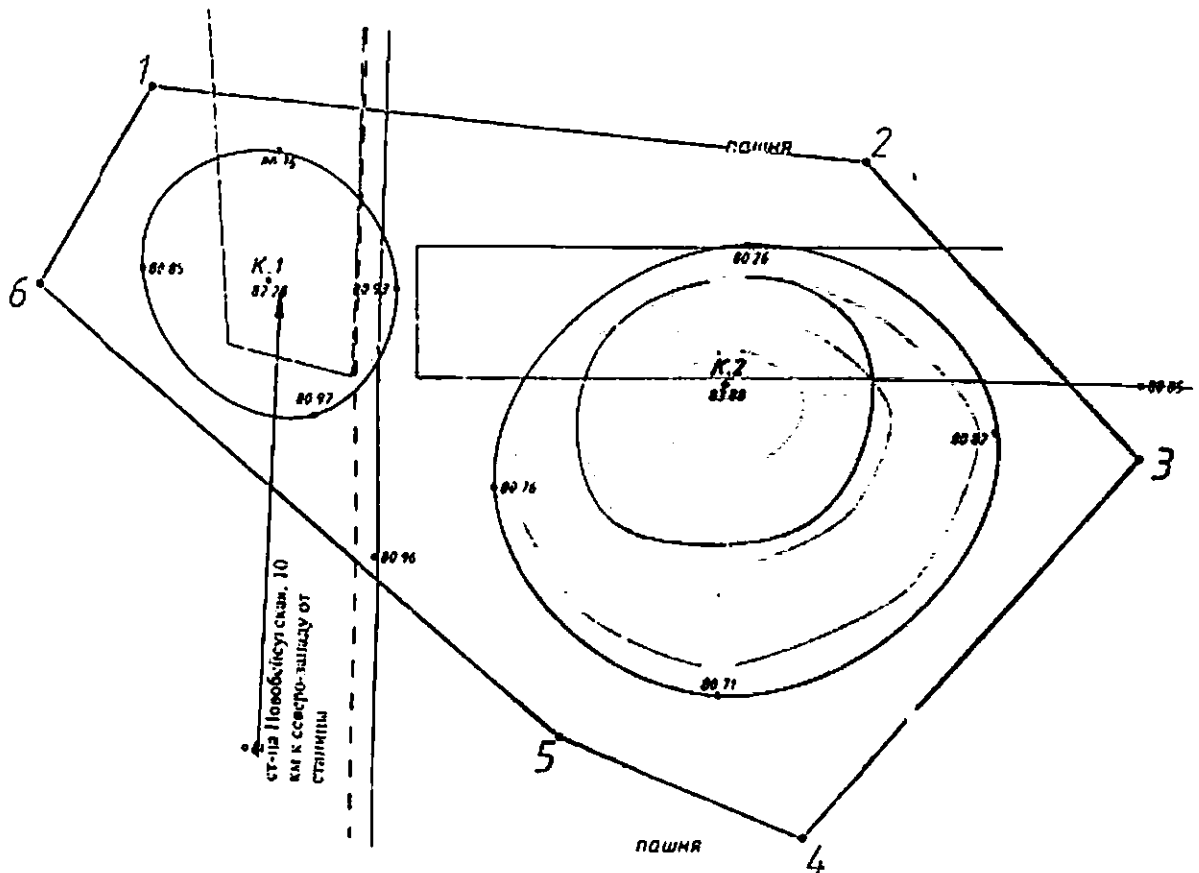
Г.Г. Давыденко

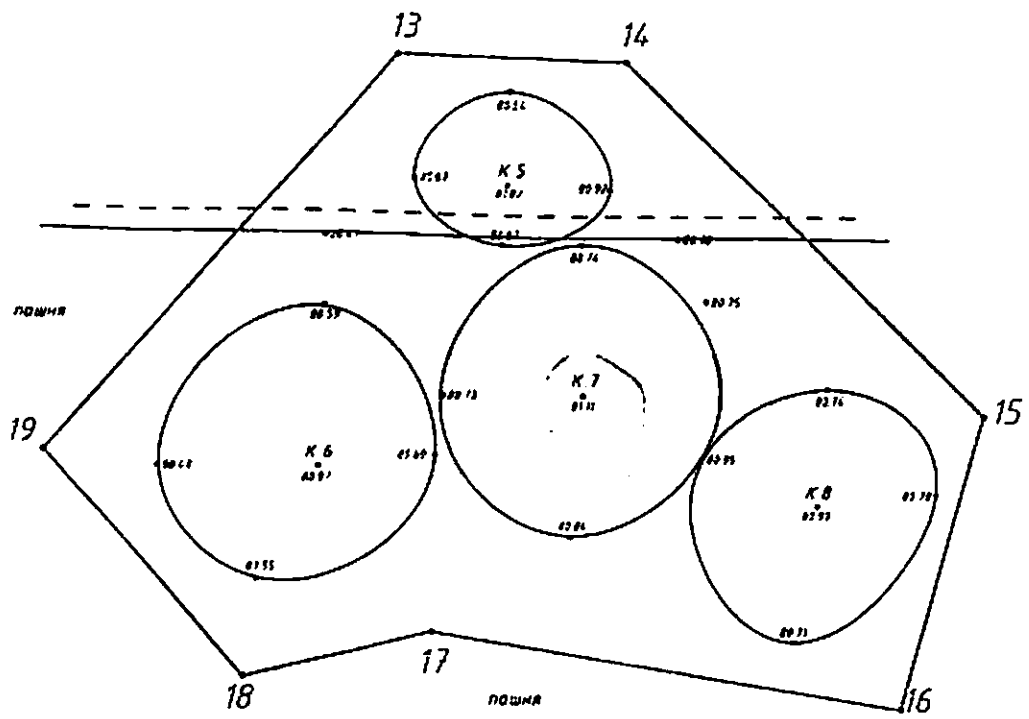
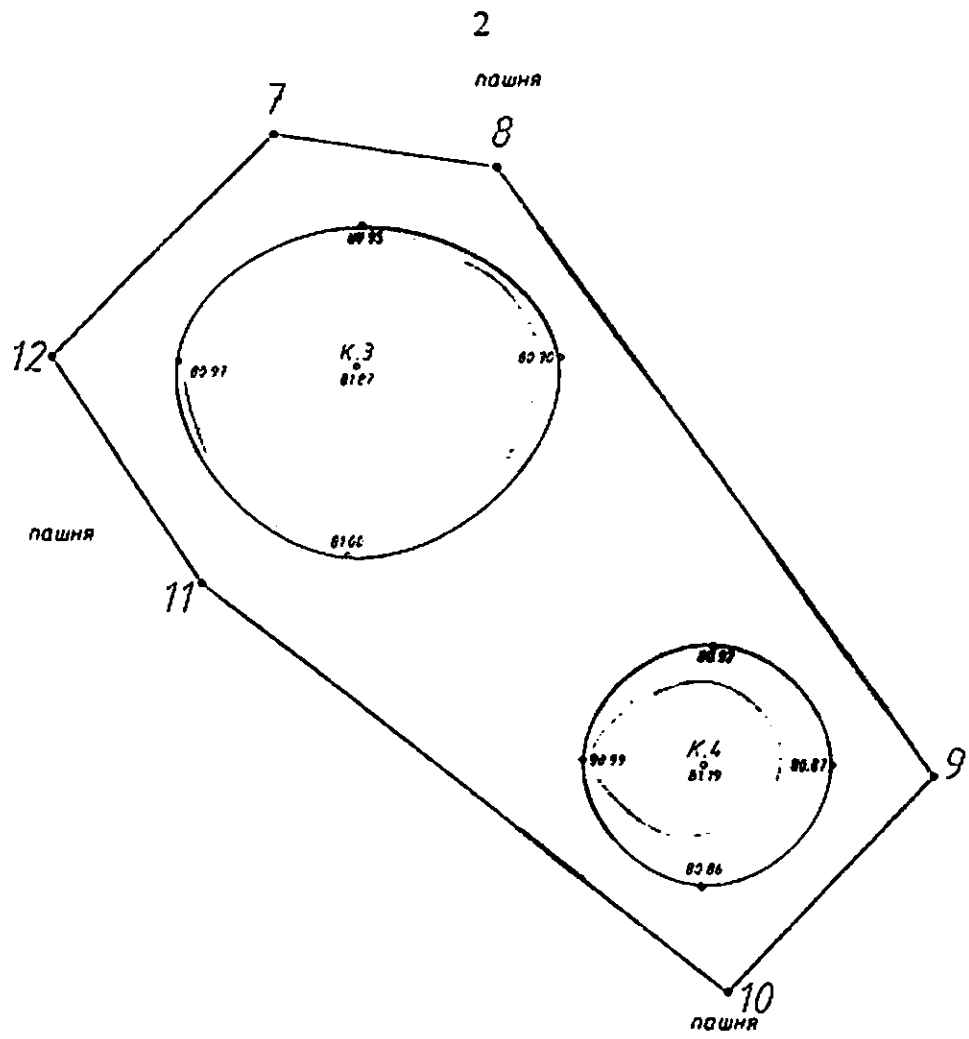
Приложение 1

УТВЕРЖДЕНЫ
приказом администрации
Краснодарского края
от 08.10.2025 № 1137-КН







ГРАНИЦЫ
территории объекта культурного наследия федерального значения
«Курганная группа «Цимбалов», Краснодарский край,
Выселковский район, ст-ца Новобейсугская,
10 км к северо-западу от станицы

Карта (схема) границ территории объекта культурного наследия





УСЛОВНЫЕ ОБОЗНАЧЕНИЯ

-  горизонтали
 пола кургана
 граница территории
 объекта культурного
 наследия
 1
 поворотная точка и ее номер
 точки фиксации

Перечень координат характерных (поворотных) точек границ территории
объекта культурного наследия

№	Координаты характерных точек во Всемирной геодезической системе координат (WGS-84)		Координаты характерных точек в местной системе координат (МСК-23)	
	СШ	ВД	X	Y
Курганы 1,2				
1	45.554758271	39.796316114	536323.84	2207424.89
2	45.554655354	39.797954533	536310.51	2207552.65
3	45.554182779	39.798589168	536257.25	2207601.43
4	45.553559359	39.797829511	536188.84	2207541.09
5	45.553716405	39.797271801	536206.94	2207497.80
6	45.554433807	39.796058496	536288.07	2207404.24
1	45.554758271	39.796316114	536323.84	2207424.89
Курганы 3,4				
7	45.552474462	39.798352412	536067.66	2207580.14
8	45.552426099	39.798859542	536061.70	2207619.66
9	45.551460655	39.799864891	535953.24	2207696.58
10	45.551110897	39.799411082	535914.89	2207660.57
11	45.551747205	39.798205956	535987.00	2207567.51
12	45.552109030	39.797853983	536027.62	2207540.62
7	45.552474462	39.798352412	536067.66	2207580.14

Курганы 5-8				
13	45.550286827	39.797989631	535824.94	2207548.22
14	45.550277919	39.798648561	535823.19	2207599.66
15	45.549573934	39.799696278	535743.74	2207680.32
16	45.548975018	39.799483857	535677.42	2207662.75
17	45.549110582	39.798128080	535694.05	2207557.10
18	45.549012756	39.797588453	535683.80	2207514.80
19	45.549464263	39.796991936	535734.67	2207468.96
13	45.550286827	39.797989631	535824.94	2207548.22

Начальник управления
государственной охраны
объектов культурного наследия
администрации Краснодарского края



Г.Г. Давыденко

Приложение 2

УТВЕРЖДЕН

приказом администрации
Краснодарского края

от 08.10.2025 № 1197-кн

РЕЖИМ

использования территории объекта культурного наследия федерального значения «Курганная группа «Цимбалов», Краснодарский край, Выселковский район, ст-ца Новобейсугская, 10 км к северо-западу от станции

На территории объекта культурного наследия запрещается строительство объектов капитального строительства и увеличение объемно-пространственных характеристик существующих на территории объекта культурного наследия объектов капитального строительства, проведение земляных, строительных, мелиоративных и иных работ, за исключением работ по сохранению объекта культурного наследия или его отдельных элементов, сохранению историко-градостроительной или природной среды объекта культурного наследия.

На территории объекта культурного наследия разрешается ведение хозяйственной деятельности, не противоречащей требованиям обеспечения сохранности объекта культурного наследия и позволяющей обеспечить функционирование объекта культурного наследия в современных условиях.

Границы территории объекта культурного наследия могут быть откорректированы по результатам археологических полевых работ.

Начальник управления
государственной охраны
объектов культурного наследия
администрации Краснодарского края



Г.Г. Давыденко