



**АДМИНИСТРАЦИЯ КРАСНОДАРСКОГО КРАЯ**  
**ПРИКАЗ**

от 12.09.2025

г. Краснодар

№ 7092-КК

**О включении объекта «Курганный могильник «Веселый 3», Краснодарский край, Отрадненский район, п. Веселый, 1,8 км к северо-северо-востоку от северной окраины поселка, в перечень выявленных объектов культурного наследия Краснодарского края, утверждении его границ и режима использования территории**

В соответствии со статьями 3.1, 5.1, 16.1, 33, 45.1 Федерального закона от 25.06.2002 № 73-ФЗ «Об объектах культурного наследия (памятниках истории и культуры) народов Российской Федерации», порядком формирования и ведения перечня выявленных объектов культурного наследия, составом сведений, включаемых в данный перечень, утвержденным приказом Министерства культуры Российской Федерации от 02.07.2015 № 1907, статьей 3, пунктом 29 части 2 статьи 5 Закона Краснодарского края от 23.07.2015 № 3223-КЗ «Об объектах культурного наследия (памятниках истории и культуры) народов Российской Федерации, расположенных на территории Краснодарского края», приказом Министерства культуры Российской Федерации от 04.06.2015 № 1745 «Об утверждении требований к составлению проектов границ территорий объектов культурного наследия», пунктом 2.3 Положения об управлении государственной охраны объектов культурного наследия администрации Краснодарского края, утвержденного постановлением главы администрации (губернатора) Краснодарского края от 08.12.2016 № 1000 «Об управлении государственной охраны объектов культурного наследия администрации Краснодарского края»,  
п р и к а з ы в а ю:

1. Включить в перечень выявленных объектов культурного наследия Краснодарского края объект «Курганный могильник «Веселый 3», Краснодарский край, Отрадненский район, п. Веселый, 1,8 км к северо-северо-востоку от северной окраины поселка.

2. Утвердить:

1) границы территории выявленного объекта культурного наследия «Курганный могильник «Веселый 3», Краснодарский край, Отрадненский район, п. Веселый, 1,8 км к северо-северо-востоку от северной окраины поселка, согласно приложению 1 к настоящему приказу;

2) режим использования территории выявленного объекта культурного наследия «Курганный могильник «Веселый 3», Краснодарский край, Отрадненский район, п. Веселый, 1,8 км к северо-северо-востоку от северной окраины поселка, согласно приложению 2 к настоящему приказу.

3. Отделу государственного учета объектов культурного наследия управления государственной охраны объектов культурного наследия администрации Краснодарского края (Гончаров А.В.) обеспечить:

1) размещение (опубликование) настоящего приказа на сайте в информационно-телекоммуникационной сети «Интернет» [admkrai.krasnodar.ru](http://admkrai.krasnodar.ru) и на «Официальном интернет-портале правовой информации» ([www.pravo.gov.ru](http://www.pravo.gov.ru));

2) размещение на официальном сайте администрации Краснодарского края в информационно-телекоммуникационной сети «Интернет» актуализированного перечня выявленных объектов культурного наследия Краснодарского края;

3) направление в семидневный срок со дня принятия настоящего приказа его копии в Управление Министерства юстиции Российской Федерации по Краснодарскому краю;

4) направить уведомления о выявленных объектах культурного наследия собственникам и (или) пользователям земельных участков, на которых или в которых обнаружены объекты археологического наследия;

5) направление в срок не более чем пять рабочих дней со дня принятия настоящего приказа его копии в филиал ППК «Роскадастр» по Краснодарскому краю;

6) направление в семидневный срок со дня принятия настоящего приказа его копии в администрацию муниципального образования Отрадненский район.

4. Контроль за выполнением настоящего приказа оставляю за собой.

5. Приказ вступает в силу на следующий день после его официального опубликования.

Начальник управления  
государственной охраны  
объектов культурного наследия  
администрации Краснодарского края

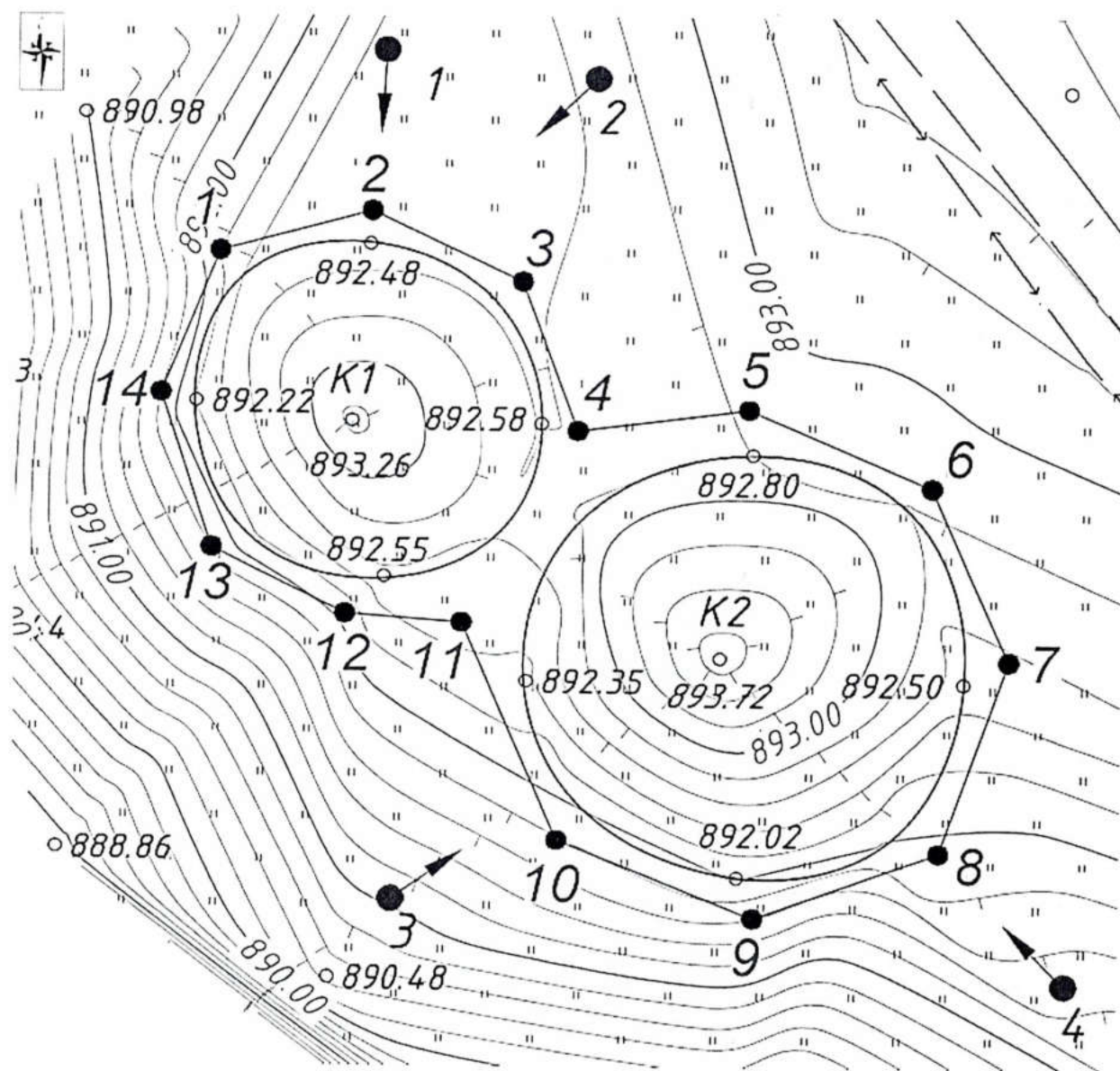


Г.Г. Давыденко






УТВЕРЖДЕНЫ  
приказом администрации  
Краснодарского края  
от 12.09.2025 № 7092-КН

**ГРАНИЦЫ**  
территории выявленного объекта культурного наследия  
«Курганный могильник «Веселый 3», Краснодарский край,  
Отраденский район, п. Веселый, 1,8 км к северо-северо-востоку  
от северной окраины поселка

Карта (схема) границ территории объекта культурного наследия



## УСЛОВНЫЕ ОБОЗНАЧЕНИЯ

-  горизонтали  
 пола кургана  
 граница территории  
 объекта культурного  
 наследия  
 поворотная точка и ее номер  
 точка фотофиксации

Перечень координат характерных (поворотных) точек границ территории  
объекта культурного наследия

№	Координаты в WGS-84		Координаты в МСК-23	
	СШ	ВД	X	Y
1	44.299685049	41.242004894	396193.77	2320751.63
2	44.299713967	41.242151008	396197.02	2320763.28
3	44.299663512	41.242295897	396191.45	2320774.86
4	44.299555578	41.242349181	396179.47	2320779.15
5	44.299571225	41.242513532	396181.25	2320792.26
6	44.299514940	41.242689221	396175.04	2320806.30
7	44.299389409	41.242763730	396161.11	2320812.29
8	44.299251328	41.242697461	396145.75	2320807.05
9	44.299204033	41.242520189	396140.45	2320792.92
10	44.299259808	41.242331216	396146.60	2320777.82
11	44.299416878	41.242238424	396164.03	2320770.36
12	44.299423071	41.242126549	396164.69	2320761.43
13	44.299470609	41.241997688	396169.94	2320751.13
14	44.299582044	41.241948428	396182.31	2320747.16
1	44.299685049	41.242004894	396193.77	2320751.63

Начальник управления  
государственной охраны  
объектов культурного наследия  
администрации Краснодарского края



Г.Г. Давыденко

Приложение 2

УТВЕРЖДЕН  
приказом администрации  
Краснодарского края  
от 12.09.2025 № 7092-КН

**РЕЖИМ  
использования территории выявленного объекта культурного наследия  
«Курганный могильник «Веселый 3», Краснодарский край,  
Отраденский район, п. Веселый, 1,8 км к северо-северо-востоку  
от северной окраины поселка**

На территории объекта культурного наследия запрещается строительство объектов капитального строительства и увеличение объемно-пространственных характеристик существующих на территории объекта культурного наследия объектов капитального строительства, проведение земляных, строительных, мелиоративных и иных работ, за исключением работ по сохранению объекта культурного наследия или его отдельных элементов, сохранению историко-градостроительной или природной среды объекта культурного наследия.

На территории объекта культурного наследия разрешается ведение хозяйственной деятельности, не противоречащей требованиям обеспечения сохранности объекта культурного наследия и позволяющей обеспечить функционирование объекта культурного наследия в современных условиях.

Границы территории объекта культурного наследия могут быть откорректированы по результатам археологических полевых работ.

Начальник управления  
государственной охраны  
объектов культурного наследия  
администрации Краснодарского края



Г.Г. Давыденко