



АДМИНИСТРАЦИЯ КРАСНОДАРСКОГО КРАЯ
ПРИКАЗ

от 12.03.2025

г. Краснодар

№ 7030-КН

О включении объекта «Курганный могильник «Веселый 1», Краснодарский край, Отрадненский район, х. Веселый, 3,2 км к северо-северо-востоку от северной окраины хутора, в перечень выявленных объектов культурного наследия Краснодарского края, утверждении его границ и режима использования территории

В соответствии со статьями 3.1, 5.1, 16.1, 33, 45.1 Федерального закона от 25.06.2002 № 73-ФЗ «Об объектах культурного наследия (памятниках истории и культуры) народов Российской Федерации», порядком формирования и ведения перечня выявленных объектов культурного наследия, составом сведений, включаемых в данный перечень, утвержденным приказом Министерства культуры Российской Федерации от 02.07.2015 № 1907, статьей 3, пунктом 29 части 2 статьи 5 Закона Краснодарского края от 23.07.2015 № 3223-КЗ «Об объектах культурного наследия (памятниках истории и культуры) народов Российской Федерации, расположенных на территории Краснодарского края», приказом Министерства культуры Российской Федерации от 04.06.2015 № 1745 «Об утверждении требований к составлению проектов границ территорий объектов культурного наследия», пунктом 2.3 Положения об управлении государственной охраны объектов культурного наследия администрации Краснодарского края, утвержденного постановлением главы администрации (губернатора) Краснодарского края от 08.12.2016 № 1000 «Об управлении государственной охраны объектов культурного наследия администрации Краснодарского края», **п р и к а з ы в а ю:**

1. Включить в перечень выявленных объектов культурного наследия Краснодарского края объект «Курганный могильник «Веселый 1», Краснодарский край, Отрадненский район, х. Веселый, 3,2 км к северо-северо-востоку от северной окраины хутора.

2. Утвердить:

1) границы территории выявленного объекта культурного наследия «Курганный могильник «Веселый 1», Краснодарский край, Отрадненский район, х. Веселый, 3,2 км к северо-северо-востоку от северной окраины хутора, согласно приложению 1 к настоящему приказу;

2) режим использования территории выявленного объекта культурного наследия «Курганный могильник «Веселый 1», Краснодарский край, Отрадненский район, х. Веселый, 3,2 км к северо-северо-востоку от северной окраины хутора, согласно приложению 2 к настоящему приказу.

3. Отделу государственного учета объектов культурного наследия управления государственной охраны объектов культурного наследия администрации Краснодарского края (Гончаров А.В.) обеспечить:

1) размещение (опубликование) настоящего приказа на сайте в информационно-телекоммуникационной сети «Интернет» admkrai.krasnodar.ru и на «Официальном интернет-портале правовой информации» (www.pravo.gov.ru);

2) размещение на официальном сайте администрации Краснодарского края в информационно-телекоммуникационной сети «Интернет» актуализированного перечня выявленных объектов культурного наследия Краснодарского края;

3) направление в семидневный срок со дня принятия настоящего приказа его копии в Управление Министерства юстиции Российской Федерации по Краснодарскому краю;

4) направить уведомления о выявленных объектах культурного наследия собственникам и (или) пользователям земельных участков, на которых или в которых обнаружены объекты археологического наследия;

5) направление в срок не более чем пять рабочих дней со дня принятия настоящего приказа его копии в филиал ППК «Роскадастр» по Краснодарскому краю;

6) направление в семидневный срок со дня принятия настоящего приказа его копии в администрацию муниципального образования Отрадненский район.

4. Контроль за выполнением настоящего приказа оставляю за собой.

5. Приказ вступает в силу на следующий день после его официального опубликования.

Начальник управления
государственной охраны
объектов культурного наследия
администрации Краснодарского края



Г.Г. Давыденко

Приложение 1

УТВЕРЖДЕНЫ

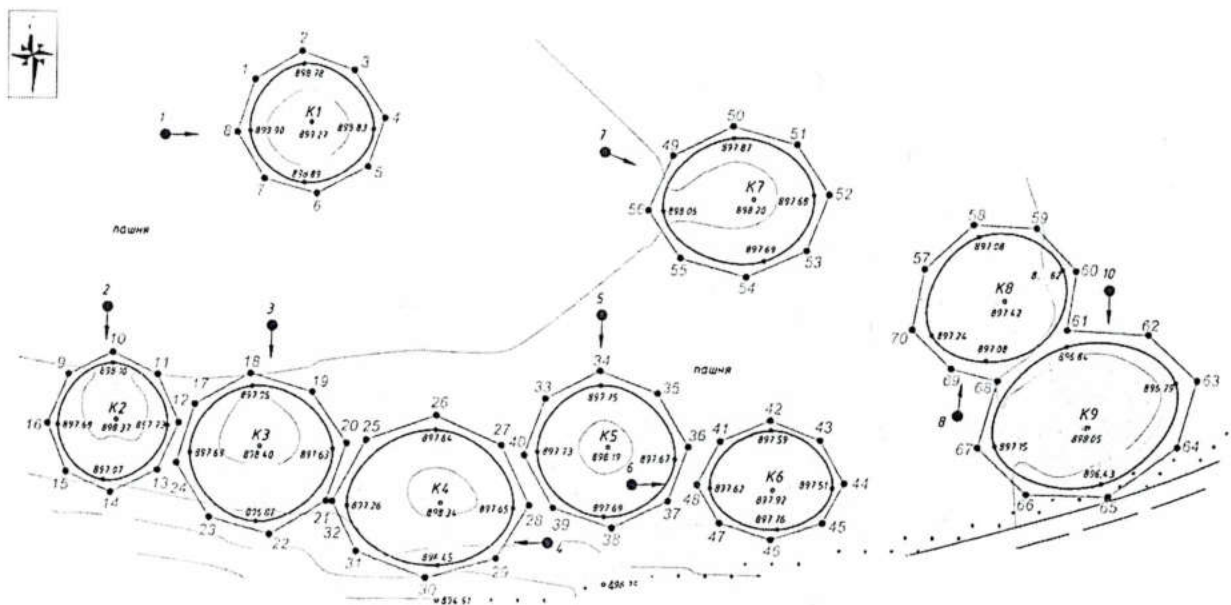
приказом администрации
Краснодарского края

от 72.03.2025 № 7030-кк






ГРАНИЦЫ

**территории выявленного объекта культурного наследия
«Курганный могильник «Веселый 1», Краснодарский край,
Отраденский район, х. Веселый, 3,2 км к северо-северо-востоку
от северной окраины хутора**

Карта (схема) границ территории объекта культурного наследия



УСЛОВНЫЕ ОБОЗНАЧЕНИЯ

-  горизонтали
-  пола кургана
-  граница территории
объекта культурного
наследия
-  поворотная точка и ее номер
-  точка фотофиксации

Перечень координат характерных (поворотных) точек границ территории
объекта культурного наследия

№	Координаты в WGS-84		Координаты в МСК-23	
	СШ	ВД	X	Y
Курган 1				
1	44.310882940	41.249147724	397439.88	2321317.61
2	44.310951511	41.249304576	397447.54	2321330.10
3	44.310907629	41.249482855	397442.71	2321344.34
4	44.310793544	41.249586869	397430.06	2321352.68
5	44.310674879	41.249532314	397416.86	2321348.37
6	44.310609487	41.249363194	397409.55	2321334.90
7	44.310643829	41.249184873	397413.32	2321320.66
8	44.310755547	41.249092127	397425.71	2321313.22
1	44.310882940	41.249147724	397439.88	2321317.61
Курган 2				
9	44.310167986	41.248545156	397360.28	2321269.79
10	44.310223440	41.248692422	397366.48	2321281.52
11	44.310171878	41.248845472	397360.79	2321293.75
12	44.310057054	41.248919528	397348.05	2321299.70
13	44.309943462	41.248850334	397335.41	2321294.22
14	44.309888028	41.248694296	397329.21	2321281.79
15	44.309934545	41.248543479	397334.34	2321269.74
16	44.310049708	41.248478323	397347.12	2321264.50
9	44.310167986	41.248545156	397360.28	2321269.79
Курган 3				
17	44.310101931	41.248971242	397353.05	2321303.81
18	44.310178272	41.249153571	397361.58	2321318.33
19	44.310136119	41.249362562	397356.95	2321335.02
20	44.310014171	41.249481078	397343.43	2321344.52
21	44.309876181	41.249416285	397328.08	2321339.40
22	44.309794633	41.249228419	397318.97	2321324.44
23	44.309833259	41.249026682	397323.21	2321308.33
24	44.309961133	41.248914083	397337.39	2321299.30
17	44.310101931	41.248971242	397353.05	2321303.81
Курган 4				
25	44.310022481	41.249545411	397344.37	2321349.65
26	44.310083418	41.249772289	397351.20	2321367.73

27	44.310013432	41.249991431	397343.48	2321385.24
28	44.309872457	41.250087675	397327.84	2321392.97
29	44.309745907	41.249979693	397313.75	2321384.40
30	44.309698212	41.249746986	397308.39	2321365.85
31	44.309758858	41.249519405	397315.07	2321347.67
32	44.309876042	41.249437215	397328.07	2321341.07
25	44.310022481	41.249545411	397344.37	2321349.65
Курган 5				
33	44.310125770	41.250134944	397356.00	2321396.65
34	44.310193662	41.250312097	397363.59	2321410.76
35	44.310140569	41.250503366	397357.74	2321426.04
36	44.310013701	41.250608447	397343.67	2321434.47
37	44.309884893	41.250542940	397329.34	2321429.29
38	44.309819719	41.250358030	397322.05	2321414.56
39	44.309866784	41.250166108	397327.23	2321399.23
40	44.309991205	41.250068034	397341.03	2321391.36
33	44.310125770	41.250134944	397356.00	2321396.65
Курган 6				
41	44.310027763	41.250714292	397345.26	2321442.91
42	44.310078048	41.250877453	397350.89	2321455.91
43	44.310031405	41.251042305	397345.75	2321469.08
44	44.309930063	41.251123060	397334.51	2321475.56
45	44.309835553	41.251052946	397323.99	2321470.00
46	44.309795630	41.250884318	397319.51	2321456.56
47	44.309834187	41.250713664	397323.75	2321442.93
48	44.309925437	41.250638377	397333.87	2321436.89
41	44.310027763	41.250714292	397345.26	2321442.91
Курган 7				
49	44.310708249	41.250543163	397420.83	2321429.01
50	44.310780319	41.250742020	397428.89	2321444.85
51	44.310737171	41.250952010	397424.15	2321461.62
52	44.310616325	41.251060377	397410.75	2321470.31
53	44.310483214	41.250987580	397395.94	2321464.55
54	44.310420411	41.250789894	397388.91	2321448.80
55	44.310464747	41.250572265	397393.78	2321431.42
56	44.310577946	41.250462358	397406.33	2321422.61
49	44.310708249	41.250543163	397420.83	2321429.01

Курган 8,9				
57	44.310441708	41.251379812	397391.43	2321495.86
58	44.310547438	41.251538715	397403.22	2321508.50
59	44.310539391	41.251746859	397402.38	2321525.11
60	44.310437649	41.251882132	397391.11	2321535.94
61	44.310296878	41.251852539	397375.46	2321533.63
62	44.310285632	41.252119198	397374.28	2321554.91
63	44.310176538	41.252281258	397362.20	2321567.88
64	44.310017488	41.252217866	397344.51	2321562.88
65	44.309901561	41.251994119	397331.57	2321545.07
66	44.309906700	41.251722045	397332.07	2321523.36
67	44.310015883	41.251560111	397344.16	2321510.40
68	44.310175205	41.251623126	397361.88	2321515.37
69	44.310204002	41.251469974	397365.04	2321503.14
70	44.310296546	41.251341803	397375.29	2321492.88
57	44.310441708	41.251379812	397391.43	2321495.86

Начальник управления
государственной охраны
объектов культурного наследия
администрации Краснодарского края



Г.Г. Давыденко

Приложение 2

УТВЕРЖДЕН
приказом администрации
Краснодарского края
от 12.09.2025 № 7090-КН


**РЕЖИМ
использования территории выявленного объекта культурного наследия
«Курганный могильник «Веселый 1», Краснодарский край,
Отраденский район, х. Веселый, 3,2 км к северо-северо-востоку
от северной окраины хутора**

На территории объекта культурного наследия запрещается строительство объектов капитального строительства и увеличение объемно-пространственных характеристик существующих на территории объекта культурного наследия объектов капитального строительства, проведение земляных, строительных, мелиоративных и иных работ, за исключением работ по сохранению объекта культурного наследия или его отдельных элементов, сохранению историко-градостроительной или природной среды объекта культурного наследия.

На территории объекта культурного наследия разрешается ведение хозяйственной деятельности, не противоречащей требованиям обеспечения сохранности объекта культурного наследия и позволяющей обеспечить функционирование объекта культурного наследия в современных условиях.

Границы территории объекта культурного наследия могут быть откорректированы по результатам археологических полевых работ.

Начальник управления
государственной охраны
объектов культурного наследия
администрации Краснодарского края



Г.Г. Давыденко