



ДЕПАРТАМЕНТ ПО АРХИТЕКТУРЕ И ГРАДОСТРОИТЕЛЬСТВУ
КРАСНОДАРСКОГО КРАЯ

ПРИКАЗ

от 12.05.2015

№ 54

г. Краснодар

**Об утверждении Технических требований к отраслевым
пространственным данным Краснодарского края**

В целях унификации подходов к подготовке градостроительной документации, её размещения и эффективного использования в государственной информационной системе обеспечения градостроительной деятельности Краснодарского края (модуле обеспечения градостроительной деятельности региональной геоинформационной системы Краснодарского края) п р и к а з ы в а ю:

1. Утвердить Технические требования к отраслевым пространственным данным Краснодарского края (приложение 1).

2. Утвердить положение о Технических требованиях к отраслевым пространственным данным Краснодарского края (приложение 2).

3. Утвердить регламент ведения Технических требований к отраслевым пространственным данным Краснодарского края (приложение 3).

4. Образовать в Департаменте по архитектуре и градостроительству Краснодарского края рабочую группу по ведению Технических требований к отраслевым пространственным данным и утвердить ее состав (приложение 4).

5. Государственному казенному учреждению Краснодарского края «Институт развития градостроительства и городской среды Краснодарского края» (Погребенко А.Н.) в целях оказания методической помощи органам местного самоуправления муниципальных образований Краснодарского края в разработке документов территориального планирования и градостроительного зонирования обеспечить проведение организационно-технических мероприятий, предусматривающих возможность использования технических требований при подготовке градостроительных регламентов и осуществлении форматно-логического контроля проектов документов на соответствие указанным техническим требованиям, с использованием автоматизированных сервисов, а так же их актуализацию при внесении изменений в Технические требования к отраслевым пространственным данным Краснодарского края.

6. Рекомендовать органам государственной власти и органам местного самоуправления Краснодарского края применять Технические требования к отраслевым пространственным данным Краснодарского края:

при подготовке, согласовании и утверждении конкурсной документации на выполнение проектных, изыскательских и научно-исследовательских работ по разработке документов территориального планирования и градостроительного зонирования муниципальных образований;

при проверке, согласовании и утверждении проектов документов территориального планирования и градостроительного зонирования муниципальных образований;

при ведении государственной информационной системы обеспечения градостроительной деятельности Краснодарского края.

7. Отделу по вопросам государственной службы и специальной работы (Блисковка Е.В.) обеспечить размещение (опубликование) настоящего приказа на сайте в информационно-телекоммуникационной сети «Интернет» admkrai.krasnodar.ru и направление на «Официальный интернет-портал правовой информации» (www.pravo.gov.ru).

8. Отделу инженерного и информационного обеспечения (Полквой А.А.) обеспечить:


размещение (опубликование) настоящего приказа на официальном сайте департамента по архитектуре и градостроительству Краснодарского края в информационно-телекоммуникационной сети «Интернет»;

направление копии настоящего приказа в Управление Министерства юстиции Российской Федерации по Краснодарскому краю в семидневный срок после дня его первого официального опубликования.

9. Контроль за выполнением настоящего приказа оставляю за собой.

10. Приказ вступает в силу на следующий день после его официального опубликования.

Руководитель департамента



И.В. Поздняков

Приложение 1
к приказу департамента по
архитектуре и градостроительству
Краснодарского края
от 12.05. 2025 года № 54

Система Классификаторов ОГД

Код	Наименование	Описание
1.1	Территориальные границы	AdmBorder
601010100	Государственная граница Российской Федерации	
601010200	Граница субъекта Российской Федерации	
601010301	Граница муниципального района	
601010302	Граница городского округа	
601010303	Граница городского округа с внутригородским делением	
601010304	Граница внутригородской территории (внутригородского муниципального образования) города федерального значения	
601010305	Граница внутригородского района	
601010306	Граница городского поселения	
601010307	Граница сельского поселения	
601010400	Граница населенного пункта	
601010308	Граница муниципального округа	
601010309	Граница агломерации	
601010401	Граница федеральной территории	
1.2	Административно-территориальное деление	Adme
601020200	Территория субъекта Российской Федерации	
601020100	Территория Российской Федерации	
601020301	Муниципальный район	
601020302	Городской округ	
601020303	Городской округ с внутригородским делением	
601020304	Внутригородская территория (внутригородское муниципальное образование) города федерального значения	
601020305	Внутригородской район	
601020306	Городское поселение	
601020307	Сельское поселение	
601020312	Муниципальный округ	
601020313	Территория агломерации	
601020314	Межселенная территория	
601020400	Территория населенного пункта	
1.2.1	Тип субъекта Российской Федерации	TYPE_SUBJ
1	Республика	
2	Край	
3	Область	
4	Город федерального значения	
5	Автономная область	
6	Автономный округ	
8	Федеральная территория	
1.2.2	Тип муниципального образования	TYPE_MUN
1	Городской округ	
2	Муниципальный район	
3	Городское поселение	
4	Сельское поселение	

5	Внутригородской район	
6	Внутригородская территория города федерального значения	
7	Муниципальный округ	
1.2.3	Административное значение населенного пункта	SETTL_LEVEL
1	Административный центр субъекта Российской Федерации	
2	Административный центр муниципального района	
3	Административный центр городского округа	
4	Административный центр поселения	
5	Населенный пункт, не имеющий статуса административного центра	
7	Административный центр муниципального округа	
1.2.4	Тип населенного пункта	SETTL_TYPE
1	Город	
2	Поселок городского типа	
3	Рабочий поселок	
4	Дачный поселок	
5	Курортный поселок	
6	Городской поселок	
7	Лесной поселок	
8	Населенный пункт	
9	Поселок	
10	Село	
11	Деревня	
12	Хутор	
13	Станция	
14	Железнодорожная станция	
15	Поселок при станции (поселок станции)	
16	Поселок при железнодорожной станции	
17	Железнодорожный разъезд	
18	Железнодорожная казарма	
19	Железнодорожная будка	
20	Железнодорожный остановочный пункт	
21	Остановочная платформа	
22	Железнодорожный блокпост	
23	Блокпост	
24	Железнодорожная платформа	
25	Железнодорожный путевой пост	
26	Дорожный разъезд	
27	Железнодорожная площадка	
28	Остановочный пункт	
29	Железнодорожная водокачка	
30	Разъезд	
31	Железнодорожный комбинат	
32	Железнодорожный пост	
33	Монтерский пункт	
34	Станица	
35	Слобода	
36	Местечко	
37	Починок	
38	Участок	
39	Выселок	
40	Дома	
41	Кордон	

42	Казарма	
43	Заимка	
44	Лесничество	
45	Лесоучасток	
46	Маяк	
47	Остров	
48	Мыс	
49	Гидрологический пост	
50	Метеостанция	
51	Аал	
52	Аул	
53	Улус	
54	Арбан	
55	Зимовка	
56	Дом отдыха	
57	Турбаза	
58	База отдыха	
59	Санаторий	
60	Усадьба	
61	Центральная усадьба	
62	Отдельный дом	
63	Площадка	
64	Погост	
65	Подстанция	
66	Карьер	
67	Аэропорт	
68	Будка	
69	Контрольный пункт связи	
70	Данных о типе населенного пункта нет	
1.2.5	Статус границы единицы административно-территориального деления Российской Федерации	STATUS_ADM
1	Существующий	
2	Планируемый	
2.1	Объекты социальной инфраструктуры, отдыха и туризма, санаторно-курортного назначения	Social
2.1.1	Объекты образования и науки	Education
602010101	Здание (комплекс зданий) дошкольной образовательной организации	
602010102	Здание (комплекс зданий) общеобразовательной организации	
602010103	Здание (комплекс зданий) организации дополнительного образования	
602010104	Здание (комплекс зданий) организации, реализующей программы профессионального и высшего образования	
602010105	Здание (комплекс зданий) специального учебно-воспитательного учреждения для обучающихся с ограниченными возможностями здоровья	
602010106	Здание (комплекс зданий) организации, осуществляющей обучение	
602010113	Здание (комплекс зданий) учебного, учебно-лабораторного, учебно-производственного и социального назначения образовательной организации высшего образования и ее филиала	

602010114	Учебный полигон, база практики образовательной организации высшего образования	
602010115	Здание общежития и гостиницы образовательной организации высшего образования и ее филиала	
602010116	Кампус образовательной (образовательных) организации (организаций) высшего образования	
2.1.1.1	Подтип общеобразовательной организации	EDU_STYPE
1	Начального общего образования	
2	Начального общего и (или) основного общего образования	
3	Начального общего, основного общего и среднего общего образования	
4	Основного общего и среднего общего образования	
5	Среднего общего образования	
2.1.1.2	Подтип организации, реализующей программы профессионального образования	EDU_SDTYPE
1	Профессиональная образовательная организация	
2	Организация дополнительного профессионального образования	
2.1.1.3	Подтип организации, осуществляющей обучение	SCI_TYPE
1	Организация для детей-сирот и детей, оставшихся без попечения родителей	
2	Организация, осуществляющая лечение, оздоровление и (или) отдых	
3	Организация, осуществляющая социальное обслуживание	
4	Иное юридическое лицо (или прочее)	
2.1.1.4	Тип образовательных программ, дополняющих основную деятельность организации	PRG_TYPE
1	Реализующая программы дошкольного образования	
2	Реализующая программы профессионального обучения	
3	Реализующая программы дошкольного образования и программы профессионального обучения	
2.1.1.5	Тип структурного подразделения	EDU_TUNIT
1	Профессиональное училище	
2	Профессиональный лицей-центр непрерывного профессионального образования	
3	Профессиональное техническое училище (ПТУ)	
4	Техническое училище	
5	Техникум	
6	Педагогическое училище	
7	Медицинское училище	
8	Колледж, реализующий программы среднего профессионального образования	
9	Иной объект среднего профессионального образования	
2.1.1.6	Вид здания (комплекса зданий) учебного, учебно-лабораторного, учебно-производственного и социального назначения	EDU_KZOKS
1	Здание (комплекс зданий) учебного назначения образовательной организации высшего образования	
2	Здание (комплекс зданий) учебно-лабораторного назначения образовательной организации высшего образования	
3	Здание (комплекс зданий) учебно-производственного назначения образовательной организации высшего образования	

4	Здание (комплекс зданий) учебного назначения филиала образовательной организации высшего образования	
5	Здание (комплекс зданий) учебно-лабораторного назначения филиала образовательной организации высшего образования	
6	Здание (комплекс зданий) учебно-производственного назначения филиала образовательной организации высшего образования	
7	Здание (комплекс зданий) социального назначения образовательной организации высшего образования	
8	Здание (комплекс зданий) социального назначения филиала образовательной организации высшего образования	
2.1.1.7	Вид учебного полигона, базы практики образовательной организации	EDU_UCHP
1	Учебный полигон образовательной организации высшего образования	
2	База практики образовательной организации высшего образования	
2.1.1.8	Вид здания общежития и гостиницы образовательной организации	EDU_OCHEZ
1	Здание общежития и гостиницы образовательной организации высшего образования	
2	Здание общежития и гостиницы филиала образовательной организации высшего образования	
2.1.1.9	Вид кампуса образовательной (образовательных) организации (организаций)	EDU_KAMP
1	Учебный корпус	
2	Учебно-лабораторный корпус	
3	Учебно-производственный корпус	
4	Здание социального назначения	
5	Общежитие и гостиница	
2.1.2	Объекты культуры и искусства	Culture
602010201	Объект культурно-просветительного назначения	
602010202	Объект культурно-досугового (клубного) типа	
602010203	Зрелищная организация	
2.1.2.1	Подтип объекта культурно-просветительного назначения	CU_TYPE
1	Библиотека, ее филиал	
2	Музей, музей-филиал, территориально обособленный экспозиционный отдел музея	
3	Лекторий (в том числе планетарий)	
4	Выставочный зал, галерея	
5	Иной объект культурно-просветительного назначения	
2.1.2.2	Подтип объекта культурно-досугового (клубного) типа	CLB_TYPE
1	Дом (дворец, центр) культуры, культуры и досуга, культуры и искусств, его филиал	
2	Социально-культурный, культурно-досуговый комплекс	
3	Центр традиционной культуры, дом (центр) народного творчества, дом ремесел и фольклора, национально-культурный центр и их филиалы	
4	Клуб, в том числе клуб и (или) культурно-досуговый комплекс сельского поселения	
5	Иной объект культурно-досугового (клубного) типа	
2.1.2.3	Подтип зрелищной организации	ENT_TYPE
1	Театр	

2	Концертный зал, филармония, их филиал	
3	Цирк, цирковая организация, их филиал	
4	Кинотеатр (стационарный), объект кино- видеоцентра (иной подобной организации), предназначенный для показа и популяризации фильмов	
5	Здание многоцелевого центра искусств	
8	Здание дома национального искусства	
9	Иная зрелищная организация	
2.1.3	Объекты физической культуры и массового спорта	Sport
602010301	Объект спорта, включающий отдельно нормируемые спортивные сооружения (объекты) (в т. ч. физкультурно-оздоровительный комплекс)	
602010302	Спортивное сооружение	
2.1.3.1	Подтип спортивного сооружения	AF_TYPE
1	Стадион с трибунами на 1500 мест и более	
2	Плоскостное спортивное сооружение (в том числе спортивные (игровые) площадки, спортивные поля, включая футбольные поля)	
3	Спортивный зал, комплекс спортивных залов в составе многофункционального спортивного комплекса, не имеющего плавательных бассейнов и ледовых площадок	
4	Крытый спортивный объект с искусственным льдом, ледовая арена	
5	Манеж (в том числе легкоатлетический, футбольный)	
6	Велотрек, велодром	
7	Плавательный бассейн (крытые и открытые общего пользования)	
8	Лыжная база, лыжный комплекс	
9	Биатлонный комплекс, биатлонно-лыжный комплекс	
10	Сооружение для стрелковых видов спорта (в том числе тир, стрельбище, стенд)	
11	Гребная база, гребной канал, канал для гребного слалома	
12	Автодром	
13	Арена	
14	Дистанция спортивная	
15	Комплекс горнолыжный	
16	Комплекс конноспортивный	
17	Комплекс трамплинов для прыжков	
18	Конькобежный овал	
19	Парк для экстремальных видов спорта	
20	Сноуборд парк – фристайл центр	
21	Санно-бобслейная трасса	
22	Спортивная трасса	
23	Центр боулинга	
24	Парусный центр (яхт-клуб)	
25	Шахматно-шашечный центр	
31	Сооружение открытого стадиона	
32	Сооружение крытого стадиона	
33	Сооружение теннисного корта (крытые и открытые общего использования)	
34	Иное спортивное сооружение	
2.1.4	Объекты здравоохранения	Health

602010401	Объект (здание, комплекс зданий) медицинской помощи (кроме санаторно-курортной), оказываемой в стационарных условиях	
602010402	Объект (здание, комплекс зданий) медицинской помощи, оказываемой в амбулаторных условиях и (или) в условиях дневного стационара	
602010404	Объект (здание, комплекс зданий) обеспечения санитарно-эпидемиологического благополучия населения	
602010405	Объект (здание, комплекс зданий) клиники научной или научно-исследовательской организации, организации профессионального образования	
602010406	Объект (здание, комплекс зданий), на базе которого оказывается первичная медико-санитарная помощь	
602010407	Объект (здание, комплекс зданий), на базе которого оказывается скорая медицинская помощь	
602010409	Объект (здание, комплекс зданий), на базе которого оказывается высокотехнологичная медицинская помощь	
602010410	Объект (здание, комплекс зданий), подведомственный федеральному органу исполнительной власти	
602010411	Объект (здание, комплекс зданий), на базе которого оказывается медицинская помощь ФМБА России	
602010412	Объект (здание, комплекс зданий) медицинской реабилитации, подведомственный федеральному органу исполнительной власти, - центр медицинской реабилитации	
602010413	Объект (здание, комплекс зданий) санаторно-курортного лечения, подведомственный федеральному органу исполнительной власти, - санаторий	
2.1.4.1	Вид объекта (здание, комплекс зданий) медицинской помощи (кроме санаторно-курортной), оказываемой в стационарных условиях	MD_STYLE
1	Больница (в том числе детская)	
2	Больница скорой медицинской помощи	
3	Участковая больница	
4	Специализированная больница	
5	Родильный дом	
6	Госпиталь	
7	Медико-санитарная часть	
8	Дом (больница) сестринского ухода	
9	Хоспис	
10	Лепрозорий	
11	Диспансер	
12	Дом ребенка	
13	Центр (в том числе детский), специализированный центр (кроме отнесенных к медицинским организациям особого типа)	
2.1.4.2	Вид объекта (здание, комплекс зданий) медицинской помощи, оказываемой в амбулаторных условиях и (или) в условиях дневного стационара	AMB_TYPE
1	Медико-санитарная часть	
2	Диспансер	
3	Амбулатория, в том числе врачебная	
4	Поликлиника	
5	Женская консультация	

6	Молочная кухня	
7	Центр (в том числе детский), специализированный центр (кроме отнесенных к медицинским организациям особого типа)	
8	Станция переливания крови	
9	Центр крови	
2.1.4.3	Вид объекта (здание, комплекс зданий) обеспечения санитарно-эпидемиологического благополучия населения	SU_TYPE
1	Центр гигиены и эпидемиологии	
2	Противочумный центр (станция)	
3	Дезинфекционный центр (станция)	
4	Лаборатория высокого уровня биологической защиты	
2.1.4.4	Вид объекта (здание, комплекс зданий), на базе которого оказывается первичная медико-санитарная помощь	MSD_TYPE
1	Кабинет врача общей практики (семейного врача)	
2	Отделение (кабинет) медицинской профилактики	
3	Амбулатория, в том числе врачебная	
4	Фельдшерско-акушерский пункт	
5	Фельдшерский здравпункт	
6	Центр (отделение) общей врачебной практики (семейной медицины)	
2.1.4.5	Вид объекта (здание, комплекс зданий), на базе которого оказывается скорая медицинская помощь	MC_TYPE
1	Станция (подстанция) скорой медицинской помощи	
2.1.4.6	Вид объекта (здание, комплекс зданий), на базе которого оказывается высокотехнологичная медицинская помощь	HTMC_TYPE
1	Больница (в том числе клиническая)	
2	Специализированная больница, центр (в том числе детский)	
2.1.4.7	Вид объекта (здание, комплекс зданий), подведомственного федеральному органу исполнительной власти	FEA_TYPE
1	Медицинский научно-клинический центр	
2	Национальный медицинский исследовательский центр	
3	Госпиталь	
4	Больница (в том числе детская)	
5	Поликлиника (в том числе детская), лечебно-реабилитационный центр, медицинский центр	
2.1.4.8	Вид объекта (здание, комплекс зданий), на базе которого оказывается медицинская помощь ФМБА России	FMBA_TYPE
1	Медицинский центр (в том числе окружной, многопрофильный, исследовательский, реабилитационный, клинический, научно-клинический)	
2	Медико-санитарная часть, в том числе центральная	
3	Больница	
4	Поликлиника (в том числе детская)	
5	Научно-исследовательский институт	
2.1.4.9	Вид медицинской организации по виду медицинской деятельности	NSI_TYPE
1	Лечебно-профилактическая медицинская организация	
2	Медицинская организация особого типа	
3	Медицинская организация по надзору в сфере защиты прав потребителей и благополучия человека	
2.1.4.10	Вид оказываемой медицинской помощи	MA_TYPE
1	Первичная медико-санитарная помощь	

2	Специализированная, в том числе высокотехнологичная, медицинская помощь	
3	Скорая, в том числе скорая специализированная, медицинская помощь	
4	Паллиативная медицинская помощь	
2.1.4.11	Вид медицинской реабилитации	MR_TYPE
1	Амбулаторно (в условиях, не предусматривающих круглосуточного медицинского наблюдения и лечения), в том числе на дому при вызове медицинского работника	
2	Дневной стационар (в условиях, предусматривающих медицинское наблюдение и лечение в дневное время, но не требующих круглосуточного медицинского наблюдения и лечения)	
3	Стационарно (в условиях, обеспечивающих круглосуточное медицинское наблюдение и лечение)	
2.1.5	Объекты социального обслуживания	Social
602010501	Стационарные организации социального обслуживания	
602010502	Комплексные, полустационарные и нестационарные организации социального обслуживания	
602010503	Организации (отделения) социального обслуживания на дому	
602010504	Организации (отделения) срочного социального обслуживания, срочной социально-консультационной помощи	
602010506	Объекты молодежной политики	
2.1.5.1	Подтип стационарной организации социального обслуживания	ST_STYPE
1	Геронтологический центр	
2	Геронтопсихиатрический центр	
3	Детский дом-интернат для детей с физическими недостатками	
4	Детский дом-интернат для умственно отсталых детей	
5	Дом-интернат для ветеранов войны и труда	
6	Дом-интернат для престарелых и инвалидов	
7	Дом-интернат милосердия для престарелых и инвалидов	
8	Психоневрологический интернат	
9	Социальная гостиница	
10	Социальный приют для детей	
11	Специальный дом-интернат	
12	Специальный дом для одиноких престарелых	
13	Центр временного проживания граждан пожилого возраста и инвалидов	
14	Центр помощи детям, оставшимся без попечения родителей	
2.1.5.2	Подтип комплексной, полустационарной, нестационарной организации социального обслуживания	SP_STYPE
1	Комплексный центр по оказанию помощи лицам без определенного места жительства и занятий	
2	Комплексный центр социального обслуживания населения	
3	Кризисный центр помощи женщинам	
4	Реабилитационный (Социально-реабилитационный) центр для детей и подростков с ограниченными (умственными и физическими) возможностями	
5	Социально-оздоровительный центр	

6	Социально-реабилитационный центр для несовершеннолетних	
7	Территориальный центр социальной помощи семье и детям	
8	Организация, оказывающая социальную помощь лицам без определенного места жительства и занятий	
9	Центр социального обслуживания граждан пожилого возраста и инвалидов	
10	Центр социальной адаптации несовершеннолетних и молодежи	
11	Центр психолого-педагогической помощи	
12	Центр дневного пребывания граждан пожилого возраста и инвалидов	
13	Центр социальной помощи семье и детям	
2.1.5.3	Подтип организации (отделения) социального обслуживания на дому	SSAH_STYPE
1	Центр социального обслуживания на дому граждан пожилого возраста и инвалидов	
2	Специализированный центр социально-медицинского обслуживания на дому граждан пожилого возраста и инвалидов	
2.1.5.4	Подтип организации (отделения) срочного социального обслуживания, срочной социально-консультационной помощи	USA_STYPE
1	Центр срочного социального обслуживания	
2	Консультативный центр	
3	Центр экстренной психологической помощи по телефону	
2.1.5.5	Подтипы объектов молодежной политики	TYPEMOLPO
2.1.6	Объекты отдыха и туризма	Recreation
602010601	Гостиницы и аналогичные коллективные средства размещения	
602010602	Специализированные коллективные средства размещения	
602010603	Детский оздоровительный лагерь	
602010604	Оздоровительно-спортивный лагерь	
602010605	Объекты физкультурно-досугового назначения и активного отдыха	
602010607	Места и объекты массового посещения, в том числе тематический туризм	
2.1.6.1	Подтип гостиниц, аналогичных средств размещения	HOT_STYPE
1	Туристская гостиница	
2	Коммунальная гостиница	
3	Мотель	
4	Пансионат	
5	Общежитие для приезжих, хостел	
6	Иная организация гостиничного типа	
2.1.6.2	Подтип специализированного средства размещения	SAF_STYPE
1	Дом отдыха	
2	База отдыха	
3	Кемпинг	
4	Другая организация отдыха (кроме турбаз)	
5	Туристская база	
6	Наземный и водный транспорт, переоборудованный под средства размещения для ночлега, включая дебаркадеры	
7	Пансионат с лечением	

8	Курортный отель	
9	Иной объект	
2.1.6.3	Подтип детского оздоровительного лагеря	CHI_STYPE
1	Загородный оздоровительный лагерь	
2	Санаторно-оздоровительный лагерь	
3	Оздоровительный лагерь с дневным пребыванием	
4	Лагерь труда и отдыха	
5	Палаточный лагерь	
6	Здание спортивного лагеря	
8	Иной объект	
2.1.6.4	Подтип объекта физкультурно-досугового назначения и активного отдыха	AL_STYPE
1	Центр (комплекс) конного туризма	
2	Лодочная станция	
3	Аквапарк	
4	Дом рыбака и охотника (база, комплекс и другое)	
5	Визит-центр особо охраняемой природной территории	
6	Танцевальные залы	
7	Аттракционы и иные подобные объекты	
8	Иной объект	
2.1.6.5	Продолжительность работы	SEASON
1	Круглогодичный	
2	более 6 месяцев	
3	4-6 месяцев	
4	до 3 месяцев	
2.1.6.6	Подтип места или объекта массового посещения, в том числе тематического туризма	TEM_TYPE
1	Культура	
2	Детский отдых	
3	Гастрономический туризм	
4	Святыни и храмы	
5	Музеи	
6	Необычные места	
7	Охота и рыбалка	
8	Оздоровительный туризм	
9	Пляжный отдых	
10	Природа	
11	Развлечения	
12	Сельский отдых	
13	Театры	
14	Традиции	
15	Места воинской славы	
16	Активный отдых	
2.1.7	Объекты санаторно-курортного назначения	Resort
602010701	Объект санаторно-курортного назначения	
2.1.7.1	Подтип объекта санаторно-курортного назначения	RES_STYPE
1	Бальнеологическая лечебница	
2	Грязелечебница	
3	Курортная поликлиника	
4	Санатории, подведомственные исполнительным органам субъектов Российской Федерации и органам местного самоуправления	
5	Санаторий для детей, в том числе для детей с родителями	

6	Санаторий-профилакторий	
7	Организации, осуществляющие лечение, оздоровление и (или) отдых, и осуществляющие образовательную деятельность	
8	Иной вид объекта	
2.1.8	Прочие объекты обслуживания	AuthorityService
602010801	Административное здание	
602010802	Объект проведения гражданских обрядов	
602010803	Объект религиозной организации (объединения)	
602010804	Объекты торговли, общественного питания	
602010805	Непроизводственный объект по предоставлению населению государственных, правовых, финансовых, консультационных и иных подобных услуг	
602010806	Непроизводственные объекты коммунально-бытового обслуживания и предоставления персональных услуг	
602010807	Ветеринарная лечебница, питомник животных, кинологовический центр, приют для животных, иной подобный объект	
2.1.8.1	Подтип административного здания	AB_STYPE
1	Государственный орган законодательной, исполнительной власти Российской Федерации, его территориальный орган	
2	Государственный орган законодательной, исполнительной власти субъекта Российской Федерации	
3	Орган местного самоуправления муниципального района, городского округа, поселения, городского округа с внутригородским делением, внутригородского района, внутригородской территории (внутригородского муниципального образования)	
4	Суды	
5	Полиция	
8	Следственный комитет	
9	Прокуратура	
2.1.8.2	Подтип объекта гражданских обрядов	CR_STYPE
1	Дома и дворцы бракосочетаний, отделы записи актов гражданского состояния	
2	Бюро похоронного обслуживания, дом траурных обрядов	
3	Иной объект гражданских обрядов	
2.1.8.3	Подтип объекта торговли, общественного питания	TRD_STYPE
1	Магазин, торгово-развлекательный комплекс, магазин кулинарии	
2	Рыночный комплекс	
3	Объект общественного питания	
4	Розничный рынок, ярмарка	
5	Иной объект торговли, общественного питания	
2.1.8.4	Подтип непроизводственного объекта по предоставлению населению правовых, финансовых, консультационных и иных подобных услуг	RS_STYPE
1	Многофункциональный центр предоставления государственных и муниципальных услуг	
2	Отделение, филиал банка, кредитно-финансовой организации, страховой компании	
3	Юридическая консультация, нотариальная контора	

4	Центр занятости населения, биржа труда, бюро по трудоустройству	
5	Иной непроизводственный объект по предоставлению населению государственных, правовых, финансовых, консультационных и иных подобных услуг	
2.1.8.5	Подтип непроизводственного объекта коммунально-бытового обслуживания и предоставления персональных	PU_STYPE
1	Объект непосредственного бытового обслуживания	
2	Объект коммунального обслуживания (прачечные, химчистки, бани, парикмахерские)	
3	Жилищно-эксплуатационная организация	
4	Пункт приема вторичного сырья	
5	Иной непроизводственный объект коммунально-бытового обслуживания и предоставления персональных услуг	
2.1.9	Общественные пространства, объекты благоустройства и озеленения	Public
602010901	Тематический парк	
602010902	Парк культуры и отдыха	
602010903	Пешеходная зона	
602010904	Благоустроенный пляж, место массовой околотоводной рекреации	
2.1.9.1	Подтип тематического парка	TPARK_TYPE
1	Зоопарк, зоологический сад	
2	Ботанический сад	
3	Зооботанический парк (сад)	
4	Этнографический парк	
5	Экологический парк	
6	Археологический парк	
7	Военно-исторический, военно-патриотический парк	
8	Исторический тематический парк	
9	Парк искусств	
10	Парк аттракционов	
11	Спортивный парк	
12	Научно-производственные парки	
13	Детский парк	
14	Парк	
15	Сквер	
16	Детская игровая площадка	
17	Иной вид открытых территорий со специализированным набором услуг в области культуры и отдыха	
2.1.9.2	Подтип парка культуры и отдыха	PKIO_TYPE
1	Городского значения	
2	Районного значения	
3	Загородные	
2.1.9.3	Подтип пешеходной зоны	PED_TYPE
1	Улица (проспект, переулок, бульвар, проезд, набережная)	
2	Площадь	
3	Набережная	
4	Сеть улиц, площадей, набережных (пешеходный маршрут)	
5	Квартал (группа кварталов)	
7	Сквер	
2.1.9.4	Подтип благоустроенного пляжа, места массовой околотоводной рекреации	AQ_STYPE

1	Пляж I категории	
2	Пляж II категории	
3	Пляж III категории	
4	Оборудованное место массовой околотоводной рекреации	
2.2	Предприятия промышленности, сельского и лесного хозяйства, объекты утилизации и переработки бытовых и промышленных отходов	Industry
2.2.1	Предприятия и объекты добывающей и обрабатывающей промышленности	Manufacturing
602020101	Предприятие добывающей промышленности (кроме угледобывающей промышленности)	
602020102	Предприятие нефтеперерабатывающей, коксохимической промышленности	
602020103	Предприятие химической, целлюлозно-бумажной, фармацевтической промышленности, полиграфическое предприятие	
602020104	Предприятие металлургии (в том числе цветной металлургии), металлообработки	
602020105	Предприятие машиностроения	
602020106	Предприятие строительной промышленности, по выпуску неметаллической минеральной продукции	
602020107	Предприятие по обработке древесины, производству изделий из дерева	
602020108	Предприятие текстильной, легкой промышленности	
602020109	Предприятие микробиологической, пищевой, пищевкусовой промышленности	
602020110	Предприятие обрабатывающей промышленности иной специализации	
602020111	Предприятие угледобывающей промышленности	
2.2.1.1.1	Основные производственные подразделения	MP_TYPE
1	Угольная шахта	
2	Иной объект по добыче полезных ископаемых закрытым способом	
3	Угольный разрез	
4	Иной объект по добыче полезных ископаемых открытым способом	
5	Угольная обогатительная фабрика	
6	Иной объект по обогащению и первичной обработке извлеченных полезных ископаемых	
7	Коксовая батарея	
8	Иное производственное подразделение	
2.2.2	Предприятия и объекты сельского и лесного хозяйства, рыболовства и рыбоводства	Agriculture
602020201	Предприятие растениеводства	
602020202	Предприятие по разведению молочного крупного рогатого скота, производство сырого молока	
602020203	Предприятие по разведению прочих пород крупного рогатого скота и буйволов, производство спермы	
602020204	Предприятие по разведению лошадей и прочих животных семейства лошадиных	
602020205	Предприятие по разведению верблюдов и прочих животных семейства верблюжьих	
602020206	Предприятие по разведению овец и коз	

602020207	Предприятие по разведению свиней	
602020208	Предприятие по разведению сельскохозяйственной птицы	
602020209	Предприятие пчеловодства	
602020210	Предприятие по разведению кроликов и прочих пушных зверей на фермах	
602020211	Предприятие по разведению оленей	
602020212	Предприятие по разведению прочих животных	
602020213	Предприятие смешанное - растениеводство в сочетании с животноводством без специализированного производства культур или животных	
602020214	Предприятие по лесоводству и лесозаготовкам	
602020215	Предприятие по рыболовству и рыбоводству	
2.2.2.1	Основные производственные объекты	MAIN_TYPE
1	Теплицы	
2	Парники	
3	Производство по обработке и протравлению семян	
4	Комплекс крупного рогатого скота	
5	Ферма крупного рогатого скота	
6	Свиноводческий комплекс	
7	Свиноферма	
8	Ферма овцеводческая	
9	Овчарня, кошара	
10	Коневодческие фермы	
11	Конюшни	
12	Птицефабрика	
13	Ферма птицеводческая	
14	Сараи с выгульным двором	
15	Корали	
16	Маральники	
17	Ферма звероводческая	
18	Рыбоводный пруд	
19	Иной объект размещения животных	
20	Стационарная пасека	
21	Лесной питомник	
22	Питомник декоративных и садовых растений	
27	Здание карантина	
28	Здание кормоцеха	
29	Здание цеха переработки отходов	
30	Сооружение лесной машинно-мелиоративной станции	
2.2.2.2	Объекты хранения, переработки и утилизации	STORE_TYPE
1	Здания и сооружения по хранению и переработке зерна	
2	Объекты хранения, товарной обработки и переработки фруктов, овощей, картофеля	
3	Иные объекты хранения, товарной обработки и переработки продукции	
4	Цех по приготовлению кормов	
5	Убойный пункт (цех)	
6	Гараж, парк по ремонту, обслуживанию и хранению грузовых автомобилей и иной техники	
7	Материальный склад	
8	Склад горюче-смазочных материалов	
9	Склад для хранения ядохимикатов и минеральных удобрений	
10	Склад сжиженного аммиака	

11	Склад сухих минеральных удобрений и химических средств защиты растений	
16	Здание амбулатории ветеринарной станции	
17	Здание утилизационного цеха	
18	Здание склада готовой продукции триходермина	
19	Здание склада бобовых	
2.2.3	Прочие объекты, связанные с производственной деятельностью	ServiceFacility
602020301	Объект, связанный с производственной деятельностью	
2.2.3.1	Подтип объекта, связанного с производственной деятельностью	SERV_STYPE
1	Технопарк	
2	Бизнес-инкубатор	
3	Логистический центр	
4	Индустриальный (промышленный) парк	
5	Склад замороженных или охлажденных грузов	
6	Склад зерна	
7	Иной объект, обеспечивающий хранение и складирование	
8	Проектные и конструкторские организации	
9	Административные здания различных предприятий, в том числе промышленных	
10	Организация (лаборатория), осуществляющая различные технические испытания, исследования, анализ и сертификацию	
11	Объект, обеспечивающий удаление отходов, ликвидацию последствий загрязнений	
12	Объект вспомогательной деятельности	
13	Иной объект, связанный с производственной деятельностью	
18	Инвестиционная площадка	
19	Заводы (заводские площадки)	
20	Транспортно-логистический центр (ТЛЦ)	
21	Инновационный центр	
2.2.3.2	Тип индустриального парка	TYPE_INP
1	Гринфилд	
2	Браунфилд	
2.2.4	Объекты утилизации и переработки отходов производства и потребления	WasteFacility
602020401	Объект размещения отходов	
602020402	Объект по обработке, утилизации, обезвреживанию отходов	
602020403	Объект утилизации, уничтожения биологических отходов	
602020404	Объекты обращения с радиоактивными отходами	
602020405	Места несанкционированного размещения отходов производства и потребления	
602020406	Иные объекты обращения с отходами	
2.2.4.3	Вид объекта по обработке, утилизации, обезвреживанию отходов	RECYC_TYPE
1	Объект обработки отходов	
2	Объект утилизации отходов	
3	Объекты обезвреживания отходов в форме сжигания	
4	Объекты обезвреживания отходов (за исключением сжигания)	
2.2.4.4	Вид объекта утилизации, уничтожения биологических отходов	BUR_TYPE

1	Скотомогильник с захоронением в яме	
2	Скотомогильник с биологическими камерами (Яма Беккари)	
3	Скотомогильник сибирязвенный	
4	Объект утилизации биологических отходов	
5	Объект сжигания биологических отходов	
2.2.4.1	Назначение объекта размещения отходов	ORO_TYPE
1	Хранение отходов	
2	Захоронение отходов	
2.2.4.2	Вид объекта размещения отходов	ORO_STYPE
1	Полигон захоронения твердых коммунальных отходов	
2	Полигон захоронения промышленных отходов	
3	Выработанная шахта, штольня, используемая для захоронения отходов	
4	Шламохранилище (кроме шламового амбара)	
5	Шламовый амбар	
6	Хвостохранилище	
7	Отвал горных пород, террикон	
8	Отработанный карьер, используемый для захоронения отходов	
9	Шлакозолоотвал	
10	Навозохранилище	
11	Пометохранилище	
12	Открытая площадка с грунтовым покрытием	
13	Открытая площадка с водонепроницаемым покрытием	
14	Крытая площадка (под навесом) с грунтовым покрытием	
15	Крытая площадка (под навесом) с водонепроницаемым покрытием	
16	Производственное помещение (или его часть)	
98	Другой специально оборудованный объект хранения отходов	
99	Другой специально оборудованный объект захоронения отходов	
2.2.5	Тип хозяйствующего субъекта	TYPE_BENT
1	Коммерческое предприятие (организация), не относящееся к субъектам малого и среднего предпринимательства	
2	Среднее предприятие	
3	Малое предприятие (кроме микропредприятий)	
4	Микропредприятие	
5	Данные о типе предприятия (организации) отсутствуют	
2.3	Объекты транспортной инфраструктуры	Transport
2.3.1	Железнодорожные линии	RailwayLine
602030101	Железнодорожные линии (за исключением железнодорожных линий необщего пользования)	
602030102	Железнодорожные линии необщего пользования	
2.3.1.1	Категория железнодорожной линии	CAT_RR
1	Высокоскоростные магистрали	
2	Скоростные магистрали	
3	Магистрали с преимущественно пассажирским движением	
4	Особогрузонапряженные магистрали	
5	I	
6	II	
7	III	
8	IV	
9	V	

10	Внутростанционные соединительные и подъездные пути	
2.3.1.2	Оснащение системой тягового электроснабжения	EL_SUPPLY
1	Электрифицированная железная дорога	
2	Не электрифицированная железная дорога	
2.3.1.3	Ширина колеи железной дороги	TRACK_TYPE
1	Железная дорога колеи 1520 мм	
2	Железная дорога колеи 1435 мм	
3	Железная дорога колеи 1067-1435 мм	
4	Железная дорога колеи менее 1067 мм	
2.3.1.4	Количество путей железной дороги	NUM_TRACKS
1	Однопутная железная дорога	
2	Однопутная железная дорога с двухпутными вставками	
3	Двухпутная железная дорога	
4	Многопутная железная дорога	
2.3.2	Объекты железнодорожного транспорта	RailwayFacility
602030201	Железнодорожная станция	
602030202	Железнодорожный вокзал	
602030203	Железнодорожное депо	
602030204	Остановочный пассажирский железнодорожный пункт	
602030205	Иные объекты железнодорожного транспорта	
602030206	Транспортно-логистический центр, на котором осуществляется перегрузка грузов с одного вида транспорта на другой вид транспорта	
2.3.2.1	Тип железнодорожной станции	RST_TYPE
1	Пассажирская	
2	Грузовая	
3	Техническая (сортировочная, участковая, предпортовая)	
4	Промежуточная	
5	Межгосударственная передаточная	
2.3.2.2	Класс железнодорожной станции/вокзала	RST_CLASS
1	Внеклассная	
2	I	
3	II	
4	III	
5	IV	
6	V	
2.3.2.3	Тип иных объектов железнодорожного транспорта	RFO_TYPE
1	Путевой пост	
2	Диспетчерский пункт	
3	Железнодорожный разъезд	
4	Обгонный железнодорожный пункт	
5	Железнодорожный блок-пост	
7	Здание пункта технического обслуживания локомотивов	
2.3.3	Автомобильные дороги	Road
602030301	Автомобильные дороги федерального значения	
602030302	Автомобильные дороги регионального или межмуниципального значения	
602030303	Автомобильные дороги местного значения	
602030304	Частные автомобильные дороги	
2.3.3.1	Категория автомобильной дороги	CAT_RDTYPE
1	IA (Автомагистраль)	
2	IB (Скоростная автомобильная дорога)	
3	IV (Дорога обычного типа (не скоростная дорога))	

4	II (Дорога обычного типа (не скоростная дорога))	
5	III (Дорога обычного типа (не скоростная дорога))	
6	IV (Дорога обычного типа (не скоростная дорога))	
7	V (Дорога обычного типа (не скоростная дорога))	
2.3.3.2	Подкатегория автомобильной дороги регионального значения	REG_RDTYPE
1	Автомобильная дорога регионального значения	
2	Автомобильная дорога межмуниципального значения	
2.3.3.3	Период функционирования дороги	TIME_LTYPE
1	Круглогодичное функционирование (вне зависимости от сезонно-климатических условий)	
2	Временное функционирование (в зависимости от сезонно-климатических условий)	
3	Зимняя автомобильная дорога (автозимник)	
2.3.3.4	Тип зимней автомобильной дороги (автозимника)	RDWIN_TYPE
1	Сухопутный	
2	Ледовый	
3	Ледяная переправа	
2.3.3.5	Категория зимней автомобильной дороги (автозимника)	RDWIN_CAT
1	I - с перспективной (на 3 - 5 лет) грузонапряженностью свыше 100 тыс. т нетто в год или с расчетной интенсивностью движения, приведенной к автомобилю грузоподъемностью 5 т, свыше 500 авт./сут.	
2	II - с перспективной грузонапряженностью от 50 до 100 тыс. т. нетто в год или с расчетной интенсивностью движения от 150 до 500 авт./сут.	
3	III - с перспективной грузонапряженностью до 50 тыс. т. нетто в год или с расчетной интенсивностью движения до 150 авт./сут.	
2.3.3.6	Признак принадлежности автомобильных дорог общего пользования, входящих в опорную сеть автомобильных дорог	PRPOSAD
1	Да	
2	Нет	
2.3.4	Улично-дорожная сеть городского населенного пункта	Street
602030401	Магистральная городская дорога	
602030402	Магистральная дорога регулируемого движения	
602030403	Магистральная улица общегородского значения	
602030404	Магистральная улица общегородского значения регулируемого движения	
602030405	Магистральная улица районного значения	
602030406	Улицы и дороги местного значения	
602030407	Дорожка велосипедная	
2.3.4.1	Тип магистральных улиц районного значения	STR_R_TYPE
1	Транспортно-пешеходные	
2	Пешеходно-транспортные	
2.3.4.2	Тип улиц и дорог местного значения	STR_L_TYPE
1	Улицы в жилой застройке	
2	Улицы и дороги научно-производственных, промышленных и коммунально-складских районов	
3	Пешеходные улицы и дороги	
4	Улицы и дороги в производственных зонах	
5	Проезды	
2.3.4.3	Тип магистральных городских дорог	STR_G_TYPE
1	I-го класса - скоростного движения	

2	2-го класса - регулируемого движения	
2.3.4.4	Тип магистральных улиц общегородского значения	STR_O_TYPE
1	1-го класса скоростного движения	
2	2-го класса регулируемого движения	
3	3-го класса регулируемого движения	
2.3.5	Улично-дорожная сеть сельского населенного пункта	StreetV
602030501	Поселковая дорога	
602030502	Главная улица	
602030503	Улица в жилой застройке	
602030504	Хозяйственный проезд, скотопрогон	
2.3.5.1	Тип улиц в жилой застройке	STR_TYPE
1	Основная	
2	Второстепенная (переулок)	
3	Проезд	
2.3.6	Комплексные объекты транспортной инфраструктуры	TranspLogisticObj
602030601	Транспортно-логистический центр	
602030602	Транспортно-пересадочный узел	
2.3.7	Объекты автомобильного пассажирского транспорта	PublicTransportObj
602030701	Автовокзал	
602030702	Автостанция	
2.3.8	Объекты хранения и обслуживания общественного пассажирского транспорта	PublicTransportService
602030801	Электродепо метрополитена	
602030802	Трамвайное депо	
602030803	Троллейбусное депо	
602030804	Совмещенное троллейбусно-трамвайное депо	
602030805	Автобусный парк	
2.3.9	Объекты обслуживания и хранения автомобильного транспорта	AutoService
602030901	Станция автозаправочная	
602030902	Станция технического обслуживания	
602030903	Стоянка (парковка) автомобилей	
602030904	Иные объекты придорожного сервиса	
2.3.9.1	Тип автозаправочных станций	GAS_ST_TYPE
1	Автозаправочная станция (традиционная)	
2	Автомобильная газозаправочная станция	
3	Автомобильная газонаполнительная компрессорная станция	
4	Криогенная автозаправочная станция	
5	Многотопливная автозаправочная станция	
6	Станция для зарядки электротранспорта	
2.3.9.2	Тип стоянок автомобилей	PRKNG_TYPE
1	Гараж / гараж-стоянка	
2	Плоскостная стоянка автомобилей открытого хранения	
3	Плоскостная стоянка автомобилей закрытого хранения	
4	Плавучая стоянка автомобилей (дебаркадерная)	
2.3.9.3	Тип размещения стоянок относительно уровня земли	PRKNG_LVL
1	Наземная	
2	Заглубленная	
3	Подземная	
2.3.9.4	Тип стоянок автомобилей по длительности хранения	PRKNG_TIME
1	Постоянного хранения	
2	Временного хранения	
2.3.10	Линии общественного пассажирского транспорта	PublicTransportLine

602031001	Линия метрополитена	
602031002	Линия монорельсового транспорта	
602031003	Подвесная канатная дорога транспортная	
602031004	Фуникулер транспортный	
602031005	Линия внутригородского железнодорожного транспорта	
602031006	Трамвайная линия	
602031007	Линия скоростного трамвая	
602031008	Автобусная (электробусная) линия	
602031009	Троллейбусная линия	
2.3.11	Остановочные пункты общественного пассажирского транспорта	PublicTransportStops
602031101	Станция метрополитена	
602031102	Станция монорельсового транспорта	
602031103	Станция внутригородского железнодорожного транспорта	
602031104	Станция фуникулера транспортного	
602031105	Станция подвесной канатной дороги транспортной	
602031106	Остановочный пункт	
602031107	Конечные остановочные пункты и (или) разворотные кольца общественного транспорта	
2.3.11.1	Тип остановочного пункта	STOP_TYPE
1	Трамвая	
2	Скоростного трамвая	
3	Троллейбуса	
4	Автобуса (электробуса)	
5	Совмещенный	
2.3.12	Объекты воздушного транспорта	AirTransportObj
602031202	Аэропорт	
602031203	Аэродром	
602031204	Вертодром	
602031205	Посадочная площадка	
602031206	Объект (комплекс зданий и сооружений) единой системы организации воздушного движения, расположенный вне аэропортов (аэродромов)	
2.3.12.1	Тип объекта по виду обслуживаемой авиации	AVIA_TYPE
1	Гражданская авиация	
2	Государственная авиация	
3	Экспериментальная авиация	
4	Совместное базирование	
2.3.12.2	Класс взлетно-посадочной полосы	RWY_CLASS
1	А	
2	Б	
3	В	
4	Г	
5	Д	
6	Е	
2.3.12.3	Тип посадочной площадки	LAND_TYPE
1	Для самолетов	
2	Для вертолетов	
3	Совмещенная	
2.3.12.4	Тип аэродромов	TYPE_AIRFIELD
1	Аэродром, расположенный вне аэропорта, с проектным объемом пассажирских перевозок более 10 тыс. пассажиров в год и более	

2	Аэродром и посадочная площадка федеральных казенных предприятий	
3	Аэродром и посадочная площадка учебных заведений гражданской авиации	
2.3.12.5	Класс аэропорта	CLASSAER
1	Внеклассный аэропорт с годовым объемом пассажиропотока более 15 млн пассажиров в год	
2	Аэропорт I класса с годовым объемом пассажиропотока от 10 до 15 млн пассажиров в год	
3	Аэропорт II класса с годовым объемом пассажиропотока от 7 до 10 млн пассажиров в год	
4	Аэропорт III класса с годовым объемом пассажиропотока от 4 до 7 млн пассажиров в год	
5	Аэропорт IV класса с годовым объемом пассажиропотока от 1 до 4 млн пассажиров в год	
6	Аэропорт V класса с годовым объемом пассажиропотока от 100 тыс. до 1 млн пассажиров в год	
7	Неклассифицированный аэропорт с годовым объемом пассажиропотока менее 100 тыс. пассажиров в год	
2.3.13	Объекты водного транспорта	WaterTransportObj
602031301	Морской порт	
602031302	Объект навигационно-гидрографического обеспечения морских путей, системы управления движением судов	
602031303	Речной порт	
602031304	Объект инфраструктуры внутренних водных путей	
602031305	Причал	
602031306	Паромная переправа	
602031307	Место стоянки маломерных, спортивных парусных и прогулочных судов	
602031308	Судоходные гидротехнические сооружения, расположенные на внутренних водных путях федерального значения (судоходные шлюзы, судоподъемники и гидроузлы)	
602031309	Наплавной мост	
602031311	Речной вокзал	
602031312	Морской терминал	
602031313	Яхтенная марина (яхтенный порт), расположенный в морском порту	
2.3.13.1	Наличие пассажирского терминала	PASS_TERM
0	Отсутствует	
1	Присутствует	
2.3.13.2	Тип паромной переправы по типу груза	FERRY_CRGT
1	Автомобильный паром	
2	Железнодорожный паром	
2.3.13.3	Тип паромной переправы по способу передвижения	FERRY_MVT
1	Самоходный паром	
2	Несамостоятельный паром	
2.3.13.4	Классификация мест стоянки маломерных судов	YATCH_CLS
1	Класс "А" (яхтенный порт (марина) с полным набором услуг)	
2	Класс "В" (яхтенный порт (марина) с ограниченным набором услуг)	
3	Класс "С" (яхтенная стоянка)	
4	Класс "D" (база технического обслуживания и хранения маломерных судов)	

5	Класс "Е" (гребная база)	
2.3.13.5	Категория речного порта	CATRCP
1	I категория - грузооборот более 15000 тонн, пассажирооборот более 2000 пассажиров	
2	II категория - грузооборот 3501 - 15000 тонн, пассажирооборот 501 - 2000 пассажиров	
3	III категория - грузооборот 751 - 3500 тонн, пассажирооборот 201 - 500 пассажиров	
4	IV категория - грузооборот 750 тонн и менее, пассажирооборот менее 200 пассажиров	
2.3.13.6	Вид переваливаемого груза	
1	Навалочные	
2	Насыпные	
3	Генеральные	
4	Лесные	
5	Грузы в контейнерах	
6	Грузы на паромках	
7	Накатные грузы	
8	Наливные	
2.3.13.7	Тип терминала	TYPETRML
1	Универсальный	
2	Для навалочных грузов	
3	Для наливных грузов	
4	Для грузов в контейнерах	
5	Для накатных грузов	
6	Терминал лихтеровозной системы	
7	Терминал морских паромных переправ	
8	Пассажирский	
9	Обслуживающего назначения	
2.3.14	Водные пути	WaterWays
602031401	Внутренний водный путь	
602031402	Корабельные фарватеры	
2.3.15	Пункт пропуска через Государственную границу	CustomControl
602031501	Пункт пропуска через Государственную границу	
2.3.15.1	Тип пунктов пропуска по виду международного сообщения	INT_TRN_T
1	Морские	
2	Речные (озерные)	
3	Воздушные	
4	Автомобильные	
5	Железнодорожные	
6	Пешеходные	
7	Смешанные	
2.3.15.2	Тип пунктов пропуска по характеру международного сообщения	INT_TRF_T
1	Пассажирский	
2	Грузовой	
3	Грузо-пассажирский	
2.3.15.3	Тип пунктов пропуска по режиму работы	CTM_TIME_T
1	Постоянный	
2	Временный	
3	Сезонный	
4	Работающий на нерегулярной основе	
2.3.15.4	Тип пунктов пропуска по характеру использования	CTM_USE_T

1	Многосторонний	
2	Двусторонний	
2.3.16	Искусственные дорожные сооружения	TransportObj
602031601	Мостовое сооружение	
602031602	Транспортная развязка в разных уровнях	
602031603	Тоннель	
602031604	Пешеходный переход в разных уровнях	
602031605	Железнодорожный переезд	
602031606	Саморегулируемое пересечение в одном уровне	
2.3.16.1	Тип мостовых сооружений	BRIDGE_T
1	Мост автодорожный	
2	Мост железнодорожный	
3	Мост пешеходный или велосипедный	
4	Мост для совмещенного движения транспортных средств	
5	Путепровод	
6	Эстакада	
7	Виадук	
2.3.16.2	Тип тоннелей	TUNNEL_T
1	Автодорожный	
2	Железнодорожный	
3	Иной тоннель	
2.3.16.3	Тип пешеходных переходов в разных уровнях по расположению относительно уровня земли	CROSSP_T
1	Наземные	
2	Подземные	
2.3.16.4	Тип железнодорожного переезда	CROSSR_T
1	Регулируемый	
2	Нерегулируемый	
2.3.17.1	Вид разрешенного использования	USING_TYPE
1	Общего пользования	
2	Необщего пользования	
2.3.17.2	Вид покрытия	SURFACE_TYPE
1	Усовершенствованный	
2	Переходный	
3	Низший	
4	Без покрытия	
2.3.17.3	Наличие движения пригородных поездов	SUBURBAN_TR
0	Пригородное сообщение отсутствует	
1	Пригородное сообщение присутствует	
2.4	Объекты трубопроводного транспорта и инженерной инфраструктуры	Engineering
2.4.1	Электростанции	ElectricPowerStation
602040101	Электростанция гидравлическая (ГЭС)	
602040102	Электростанция гидроаккумулирующая (ГАЭС)	
602040103	Электростанция приливная (ПЭС)	
602040104	Тепловая электростанция (ТЭС)	
602040105	Электростанция тепловая конденсационная (КЭС)	
602040106	Теплоэлектроцентраль (ТЭЦ)	
602040107	Электростанция газотурбинная (ГТЭС)	
602040108	Электростанция газопоршневая (ГПЭС)	
602040109	Парогазовая электростанция (ПГЭС)	
602040110	Плавучая электростанция (ПЛЭС)	
602040111	Атомная электростанция (АЭС)	

602040112	Электростанция атомная плавучая тепловая (ПАТЭС)	
602040113	Теплоэлектроцентральный атомный (АТЭЦ)	
602040114	Электростанция дизельная (ДЭС)	
602040115	Газодизельная электростанция (ГДЭС)	
602040116	Электростанция геотермальная (ГеоЭС)	
602040117	Геотермальная тепловая электростанция (ГеоТЭС)	
602040118	Электростанция ветровая (ВЭС)	
602040119	Электростанция солнечная (СЭС)	
602040120	Электростанция комбинированная солнечная тепловая (КСТЭС)	
602040121	Электростанция на биомассе	
602040122	Биогазовая станция (БГС)	
602040123	Электростанция газотурбинная мобильная (МГТЭС)	
2.4.1.1	Тип теплосилового устройства	POWER_TYPE
1	Паросиловая (паротурбинная)	
2	Газотурбинная	
3	Парогазовая	
4	Газопоршневая	
2.4.1.2	Тип топлива	FUEL_TYPE
1	Природный газ	
2	Попутный нефтяной газ (ПНГ)	
3	Смесь природного газа и попутного нефтяного газа (ПНГ)	
4	Доменный газ	
5	Коксовый газ	
6	Уголь	
7	Мазут	
8	Дизельное топливо	
9	Древесина	
10	Торф	
11	Биотопливо	
12	Иной вид топлива	
2.4.2	Электрические подстанции	Transformer
602040201	Электрическая подстанция 1150 кВ	
602040202	Электрическая подстанция 800 кВ	
602040203	Электрическая подстанция 750 кВ	
602040204	Электрическая подстанция 600 кВ	
602040205	Электрическая подстанция 500 кВ	
602040206	Электрическая подстанция 400 кВ	
602040207	Электрическая подстанция 330 кВ	
602040208	Электрическая подстанция 300 кВ	
602040209	Электрическая подстанция 220 кВ	
602040210	Электрическая подстанция 150 кВ	
602040211	Электрическая подстанция 110 кВ	
602040212	Электрическая подстанция 60 кВ	
602040213	Электрическая подстанция 35 кВ	
602040214	Электрическая подстанция 20 кВ	
602040215	Электрическая подстанция 10 кВ	
602040216	Электрическая подстанция 6 кВ	
602040217	Трансформаторная подстанция (ТП)	
602040218	Распределительный пункт (РП)	
602040221	Электрическая подстанция 400 кВ преобразовательная	
602040222	Тяговая подстанция (железнодорожная)	
602040223	Переключательный пункт	

602040224	Вставка постоянного тока	
602040225	Соединительный пункт	
2.4.3	Линии электропередачи (ЛЭП)	ElectricLine
602040301	Линии электропередачи 1150 кВ	
602040302	Линии электропередачи 800 кВ	
602040303	Линии электропередачи 750кВ	
602040304	Линии электропередачи 600кВ	
602040305	Линии электропередачи 500 кВ	
602040306	Линии электропередачи 400 кВ	
602040307	Линии электропередачи 330 кВ	
602040308	Линии электропередачи 300 кВ	
602040309	Линии электропередачи 220 кВ	
602040310	Линии электропередачи 150 кВ	
602040311	Линии электропередачи 110 кВ	
602040312	Линии электропередачи 60 кВ	
602040313	Линии электропередачи 35 кВ	
602040314	Линии электропередачи 20 кВ	
602040315	Линии электропередачи 10 кВ	
602040316	Линии электропередачи 6 кВ	
2.4.3.1	Вид линии электропередач	PL_TYPE
1	Воздушная линия электропередачи	
2	Кабельная линия электропередачи	
3	Газоизолированная линия электропередачи	
4	Кабельно-воздушная линия электропередачи	
2.4.3.2	Особенности ЛЭП	FEATURE_LEP
1	ЛЭП, пересекающие границу Российской Федерации, проектный номинальный класс напряжения которых составляет 110 кВ и выше	
2	ЛЭП и подстанции, проектный номинальный класс напряжения которых составляет 110 кВ и выше, обеспеч. соединение и параллельн. работу энергетич. систем разл. субъектов РФ и необх. для обесп. выдачи мощности новыми электр., мощн. кот. превышает 500 МВт	
3	ЛЭП, проектный номинальный класс напряжения которых составляет 110 кВ и вывод из работы которых приводит к технологическим ограничениям перетока электрической энергии (мощности) по сетям более высокого класса напряжения	
4	ЛЭП (кабельные и воздушные), проектный номинальный класс напряжения которых составляет 110 кВ и выше, обеспечивающие выдачу мощности электрических станций, установленная генерирующая мощность которых составляет 25 МВт и выше	
2.4.3.3	Напряжение	VOLTAGE
1150	1150 кВ	
800	800 кВ	
750	750 кВ	
600	600 кВ	
500	500 кВ	
400	400 кВ	
330	330 кВ	
300	300 кВ	
220	220 кВ	

110	110 кВ	
60	60 кВ	
35	35 кВ	
20	20 кВ	
10	10 кВ	
6	6 кВ	
4	0,4 кВ	
602040318	Линии электропередачи 0,4 кВ	
2.4.5	Объекты добычи и транспортировки газа	GasFacility
602040501	Газовый промысел	
602040502	Головные сооружения	
602040503	Установка комплексной подготовки газа (УКПГ)	
602040504	Дожимная компрессорная станция	
602040505	Компрессорная станция (КС), компрессорный цех (КЦ)	
602040506	Газораспределительная станция (ГРС)	
602040507	Станция подземного хранения газа (СПХГ)	
602040508	Резервуарная установка сжиженных углеводородных газов (СУГ)	
602040509	Завод по производству сжиженного природного газа (СПГ)	
602040510	Завод по стабилизации конденсата	
602040511	Регазификационный береговой терминал для сжиженного природного газа	
602040512	Погрузочный береговой терминал для сжиженного природного газа	
602040513	Газоизмерительная станция (ГИС)	
602040514	Пункт редуцирования газа (ПРГ)	
602040515	Газонаполнительная станция (ГНС)	
602040516	Газонаполнительный пункт (ГНП)	
602040519	Газоперерабатывающий комплекс	
602040520	Газорегуляторный пункт	
2.4.6	Распределительные трубопроводы для транспортировки газа	GasPipeline
602040601	Газопровод распределительный высокого давления	
602040602	Газопровод распределительный среднего давления	
602040603	Газопровод распределительный низкого давления	
602040604	Газопровод промысловый (газопровод подключения)	
602040605	Газопровод соединительный (газопровод-перемычка)	
602040606	Конденсато-продукто-этанолопровод	
602040607	Этиленопровод	
2.4.6.1	Категория распределительных газопроводов по давлению	CAT_DISTR
1	I-а (Высокое, св. 1,2 МПа)	
2	I (Высокое, св. 0,6 до 1,2 МПа включительно (для СУГ до 1,6 МПа включительно))	
3	II (Высокое, св. 0,3 до 0,6 МПа включительно)	
4	III (Среднее, св. 0,1 до 0,3 МПа включительно)	
5	IV (Низкое, до 0,1 МПа включительно)	
2.4.7	Объекты добычи, перекачки, учета и хранения жидких углеводородов	OilFacility
602040701	Фонд скважин	
602040702	Пункт подготовки нефти (ППН)	
602040703	Цех добычи нефти	
602040704	Головная перекачивающая станция (ГПС)	
602040705	Промежуточная (дожимная) перекачивающая станция (ППС)	
602040706	Пункт учета нефти (нефтепродуктов)	

602040707	Пункт сливо-наливной	
602040708	Нефтехранилище (резервуарный парк)	
602040709	Нефтебаза (склад нефти или нефтепродуктов)	
602040710	Кустовая насосная станция (КНС)	
602040711	Дожимная насосная станция (ДНС)	
602040712	Установка предварительного сброса воды (УПСВ)	
2.4.8	Трубопроводы жидких углеводородов	OilPipeline
602040801	Нефтепровод подводящий (промысловый)	
602040802	Нефтепровод прочий	
602040803	Нефтепродуктопровод	
2.4.9	Объекты теплоснабжения	ThermalFacility
602040901	Источник тепловой энергии	
602040902	Центральный тепловой пункт (ЦТП)	
602040903	Индивидуальный тепловой пункт (ИТП)	
602040904	Тепловая перекачивающая насосная станция (ТПНС)	
2.4.10	Сети теплоснабжения	ThermalPipeline
602041001	Теплопровод магистральный	
602041002	Теплопровод распределительный (квартальный)	
2.4.11	Объекты водоснабжения	WaterFacility
602041101	Водозабор	
602041102	Водопроводные очистные сооружения	
602041103	Насосная станция	
602041104	Водонапорная башня	
602041105	Резервуар	
602041106	Артезианская скважина	
2.4.11.1	Тип водозабора по характеристикам источника	WATER_STYPE
1	Подземный водозабор	
2	Поверхностный водозабор	
2.4.12	Сети водоснабжения	WaterPipeline
602041201	Водовод	
602041202	Водопровод	
602041203	Технический водопровод	
2.4.13	Объекты водоотведения	SewerFacility
602041301	Очистные сооружения (КОС)	
602041302	Очистные сооружения дождевой канализации	
602041303	Канализационная насосная станция (КНС)	
602041305	Насосная станция дождевой канализации (НСДК)	
602041306	Снегоплавильный, снегоприемный пункт	
2.4.13.1	Тип снегоплавильного, снегоприемного пункта	SNOW_TYPE
1	Снегоплавильный пункт	
2	Снегоприемный пункт	
2.4.14	Сети водоотведения	SewerPipeline
602041401	Канализация самотечная	
602041402	Канализация напорная	
602041403	Канализация дождевая напорная	
602041404	Канализация дождевая самотечная закрытая	
602041405	Канализация дождевая самотечная открытая	
602041406	Дренаж	
602041407	Выпуски и ливнеотводы	
2.4.15	Объекты связи	TelecomFacility
602041501	Автоматическая телефонная станция	
602041502	Земная станция	
602041503	Телевизионный центр	

602041504	Телевизионный ретранслятор	
602041505	Наземная станция (радиосвязи)	
602041506	Базовая станция	
602041507	Узел связи оконечно-транзитный (сети передачи данных)	
602041508	Пункт коллективного доступа	
602041509	Объекты почтовой связи	
602041510	Пункт оказаний услуг телеграфной связи	
602041511	Иной объект связи для непосредственного обслуживания населения	
602041512	Центр обработки данных (ЦОД)	
2.4.16	Сети электросвязи	TelecomNetworkLine
602041601	Линия связи	
602041602	Линейно-кабельное сооружение связи	
602041603	Магистральная волоконно-оптическая линия связи	
2.4.16.1	Вид линий связи	COMM_TYPE
1	Кабельная линия связи	
2	Радиорелейная линия связи	
3	Спутниковая линия связи	
4	Комбинированная линия связи	
5	Тропосферная линия связи	
2.4.16.2	Вид ЛКСС	COMM_CTYPE
1	Подземный	
2	Подводный	
3	Подвесной (на опорах)	
4	Комбинированный	
2.4.16.3	Типы линий связи	CABLE_TYPE
1	Медная кабельная линии связи	
2	Волоконно-оптическая линия связи	
2.4.17	Гидротехнические сооружения	HydraulicStructures
602041701	Водоподпорные и водонапорные гидротехнические сооружения	
602041702	Водосбросные и водопропускные гидротехнические сооружения (в том числе сопрягающие)	
602041703	Водозаборные гидротехнические сооружения	
602041704	Водопроводящие гидротехнические сооружения	
602041705	Регуляционные и выправительные гидротехнические сооружения	
602041706	Гидротехнические сооружения специального назначения	
602041708	Мелиоративный объект	
2.4.17.1	Класс ГТС	GTS_CLASS
1	I класс	
2	II класс	
3	III класс	
4	IV класс	
2.4.18	Объекты инженерной защиты от опасных геологических процессов	EngProtectionObj
602041801	Сооружения противооползневые и противообвальные	
602041802	Сооружения противоселевые	
602041803	Сооружения противолавинные	
602041804	Сооружения для защиты берегов морей, водохранилищ, озер, рек	
602041805	Сооружения для защиты от затопления и подтопления	
2.4.18.1	Класс сооружений инженерной защиты	CEP_CLASS

1	I класс защитных сооружений	
2	II класс защитных сооружений	
3	III класс защитных сооружений	
4	IV класс защитных сооружений	
2.4.19.1	Тип тока	CURRENT
1	Постоянный	
2	Переменный	
2.4.19.2	Вид расположения объекта	PLINE_TYPE
1	Надземный	
2	Подземный	
3	Подземный в тоннеле, коллекторе	
4	Наземный	
5	Подводный	
6	Морской	
2.4.4	Магистральные трубопроводы для транспортировки жидких и газообразных углеводородов	Pipeline
602040401	Магистральный нефтепровод	
602040402	Магистральный нефтепродуктопровод	
602040403	Магистральный газопровод	
602040404	Газопровод распределительный, предназначенный для транспортировки природного газа под давлением свыше 1.2 МПа и сжиженного углеводородного газа под давлением свыше 1.6 МПа	
2.4.4.1	Категория магистральных газопроводов по давлению	CAT_MAIN
1	I (св. 2,5 до 10,0 МПа включ.)	
2	II (св. 1,2 до 2,5 МПа включ.)	
2.5	Иные объекты федерального значения, регионального значения, местного значения	Other
2.5.1	Объекты ФСИН России	Priston
602050101	Объект ФСИН России	
2.5.1.1	Подтип объекта ФСИН России	FSES_STYPE
1	Уголовно-исполнительная инспекция	
2	Исправительный центр	
3	Арестный дом	
4	Колония-поселение	
5	Воспитательная колония	
6	Лечебное исправительное учреждение	
7	Исправительная колония общего, строгого или особого режима	
8	Тюрьма	
9	Следственный изолятор	
10	Исправительная колония особого режима для осужденных, отбывающих пожизненное лишение свободы	
13	Здание врачебного здравпункта ФСИН России	
14	Прочие объекты инфраструктуры уголовно-исполнительной системы	
2.5.2	Объекты единой государственной системы предупреждения и ликвидации чрезвычайных ситуаций	EmergencyProtectionObj
602050201	Аварийно-спасательная служба и (или) аварийно-спасательное формирование	
602050202	Объект обеспечения пожарной безопасности, пожарный резервуар	
602050203	Объект лесопожарной охраны	

602050204	Объект мониторинга и прогнозирования	
602050205	Объект информирования и оповещения	
602050206	Иной объект единой государственной системы предупреждения и ликвидации чрезвычайных ситуаций	
602050208	Объект и сооружение гражданской обороны	
2.5.2.1	Вид пожарной охраны	FP_TYPE
1	Государственная противопожарная служба	
2	Муниципальная пожарная охрана	
3	Ведомственная пожарная охрана	
4	Частная пожарная охрана	
5	Добровольная пожарная охрана	
2.5.2.2	Классификация зданий пожарных депо	FP_CLASS
1	I - пожарные депо на 6, 8, 10 и 12 автомобилей для охраны городских поселений	
2	II - пожарные депо на 2, 4 и 6 автомобилей для охраны городских поселений	
3	III - пожарные депо на 6, 8, 10 и 12 автомобилей для охраны организаций	
4	IV - пожарные депо на 2, 4 и 6 автомобилей для охраны организаций	
5	V - пожарные депо на 1, 2, 3 и 4 автомобиля для охраны сельских поселений	
2.5.2.3	Источники наружного противопожарного водоснабжения и подъезды к ним	W_SOURCE
1	Искусственный водоем	
2	Естественный водоем	
2.5.2.4	Объекты лесопожарной охраны	FS_OBJECTS
1	Пожарно-химическая станция (ПХС)	
2	Вышка наблюдательная	
3	Пост наблюдательный	
4	Минерализованная полоса	
2.5.2.5	Потенциально-опасные объекты	D_OBJECTS
1	Радиационно-опасный объект	
2	Химически опасный объект	
3	Гидродинамический опасный объект	
4	Взрывопожароопасный объект	
5	Биологически опасный объект	
6	Объект жизнеобеспечения	
2.5.2.6	Системы оповещения населения	S_ALERT
1	Региональные автоматизированные системы централизованного оповещения	
2	Муниципальные системы оповещения	
3	Комплексная система экстренного оповещения населения (КСЭОН)	
4	Общероссийская комплексная система информирования и оповещения населения (ОКСИОН)	
5	Система информирования и оповещения населения на транспорте (СИЗОНТ)	
6	Локальная система оповещения (ЛСО)	
2.5.3	Места погребения	Cemetery
602050301	Кладбище	
602050302	Воинское кладбище, военное мемориальное кладбище	
602050303	Крематорий	

602050304	Историческое кладбище	
2.5.3.1	Тип кладбища	CEMET_TYPE
1	Общественное	
2	Вероисповедальное	
2.5.3.2	Тип кладбища в соответствии с СанПиН	CEMET_STYPE
1	Кладбища смешанного и традиционного захоронения площадью от 20 до 40 га	
2	Кладбища смешанного и традиционного захоронения площадью от 10 до 20 га	
3	Кладбища смешанного и традиционного захоронения площадью 10 и менее га	
4	Сельское кладбище	
2.5.3.3	Тип воинского кладбища, военного мемориального кладбища	CEMET_WTYPE
1	Федеральное военное мемориальное кладбище	
2	Воинское кладбище	
3	Военное мемориальное кладбище	
2.5.3.4	Статус кладбища	CEMET_STAT
1	Действующее	
2	Закрытое	
2.5.4	Объекты государственной системы наблюдений за состоянием окружающей среды	EnvMonitoring
602050401	Стационарный пункт наблюдений за состоянием окружающей природной среды, ее загрязнением	
2.5.5	Объекты охраны животного мира	WildlifeProtection
602050501	Центры реабилитации, репродукции и сохранения животных	
602050502	Зверопереходы (экодуки)	
2.5.6	Иные объекты федерального значения, объекты регионального значения, объекты местного значения	OtherObject
602050601	Иные объекты регионального значения, объекты местного значения, установленные в соответствии с законодательством	
2.5.6.1	Признак принадлежности к объектам государственного (муниципального) жилищного фонда	PRZIFL
1	Принадлежность к объектам государственного жилищного фонда	
2	Принадлежность к объектам муниципального жилищного фонда	
3	Зоны с особыми условиями использования территории	SpecialUseTerritory
3.1	Санитарно-защитная зона	SanitaryProtectionZone
603010101	Санитарно-защитная зона предприятий, сооружений и иных объектов	
603010102	Санитарно-защитная зона радиационных объектов	
3.1.1	Тип санитарно-защитной зоны	SZZ_TYPE
1	Ориентировочная (нормативная) зона	
2	Расчетная (предварительная) зона	
3	Установленная (окончательная) зона	
3.1.2	Планируемое событие/мероприятие по санитарно-защитной зоне	SPZ_EVENT
1	Сохраняемая	
2	Ликвидируемая (при выносе объекта)	
3	Требуемая изменения границы	
3.2	Санитарный разрыв (санитарная полоса отчуждения) транспортных коммуникаций	TranspSanitaryGapZone

603010201	Санитарный разрыв автомагистралей	
603010202	Санитарный разрыв линий железнодорожного транспорта	
603010203	Санитарный разрыв линий метрополитена	
603010204	Санитарный разрыв вдоль стандартных маршрутов полета в зоне взлета и посадки воздушных судов	
603010205	Санитарный разрыв от сооружений для хранения легкового автотранспорта до объектов застройки	
3.3	Санитарный разрыв (санитарная полоса отчуждения) инженерных коммуникаций	EngSanitaryGapZone
603010301	Санитарный разрыв магистральных трубопроводов углеводородного сырья	
603010302	Санитарный разрыв компрессорных установок	
603010303	Санитарный разрыв линий электропередачи	
3.4	Охранная зона транспортных коммуникаций	TranspProtectionZone
603010401	Охранная зона железных дорог	
603010402	Охранная зона внеуличного транспорта	
603010403	Охранная зона морских портов	
3.5	Охранная зона инженерных коммуникаций	EngProtectionZone
603010501	Охранная зона нефтепроводов, нефтепродуктопроводов и аммиакопроводов	
603010502	Охранная зона газопроводов и систем газоснабжения	
603010503	Охранная зона объектов электроэнергетики, объектов электросетевого хозяйства и объектов по производству электрической энергии (вдоль линий электропередачи, вокруг подстанций)	
603010504	Охранная зона линий и сооружений связи	
603010505	Охранная зона гидроэнергетических объектов	
603010506	Охранная зона тепловых сетей	
603010507	Охранная зона канализационных сетей и сооружений	
3.6	Охранная зона особо охраняемых природных территорий	NatureProtectionZone
603010601	Охранная зона особо охраняемой природной территории (государственного природного заповедника, национального парка, природного парка, памятника природы)	
3.6.1	Тип охранной зоны особо охраняемой природной территории	ZONE_OOPT
1	Охранная зона государственного природного заповедника, в том числе биосферного	
2	Охранная зона национального парка	
3	Охранная зона природного парка	
4	Охранная зона государственного природного заказника	
5	Охранная зона памятника природы	
6	Охранная зона дендрологического парка либо ботанического сада	
7	Охранная зона иных особо охраняемых природных территорий	
3.7	Охранная зона иного назначения	OtherProtectionZone
603010701	Охранная зона стационарных пунктов наблюдений за состоянием окружающей природной среды, ее загрязнением	
603010702	Охранная зона обсерваторий и иных научных объектов	
3.8	Зоны санитарной охраны источников питьевого и хозяйственно-бытового водоснабжения, а также устанавливаемые в случаях, предусмотренных Водным кодексом Российской Федерации, в отношении подземных водных объектов зоны специальной охраны	DrinkWaterProtectionZone

603010801	Первый пояс зоны санитарной охраны источника водоснабжения	
603010802	Второй пояс зоны санитарной охраны источника водоснабжения	
603010803	Третий пояс зоны санитарной охраны источника водоснабжения	
603010804	Санитарно-защитная полоса водоводов	
3.9	Зоны округов санитарной (горно-санитарной) охраны	ResortProtectionZone
603010901	Первая зона округа санитарной (горно-санитарной) охраны лечебно-оздоровительных местностей, курортов и природных лечебных ресурсов	
603010902	Вторая зона округа санитарной (горно-санитарной) охраны лечебно-оздоровительных местностей, курортов и природных лечебных ресурсов	
603010903	Третья зона округа санитарной (горно-санитарной) охраны лечебно-оздоровительных местностей, курортов и природных лечебных ресурсов	
3.10	Зоны охраны объектов культурного наследия (памятников истории и культуры) народов Российской Федерации	HeritageProtectionZone
603011001	Охранная зона объекта культурного наследия	
603011002	Зона регулирования застройки и хозяйственной деятельности	
603011003	Зона охраняемого природного ландшафта	
603011004	Объединенная зона охраны объекта культурного наследия	
603011005	Защитная зона объекта культурного наследия	
3.11	Водоохранные зоны	WaterProtectionZone
603011101	Водоохранная зона	
3.12	Прибрежные защитные полосы	CoastalProtectionZone
603011201	Прибрежная защитная полоса	
3.13	Береговые полосы	Foreshore
603011301	Береговая полоса	
3.14	Зоны затопления и подтопления	FloodArea
603011401	Зона затопления	
603011402	Зона подтопления	
3.14.1	Характеристика зоны затопления	FLOODING_T
1	Не зарегулированные водотоки и естественные водоемы при половодьях и паводках однопроцентной обеспеченности	
2	Устьевые участки водотоков при нагонных явлениях расчетной обеспеченности	
3	Водохранилища при уровнях воды, соответствующих форсированному подпорному уровню воды	
4	Зарегулированные водотоки в нижних бьефах гидроузлов, при пропуске гидроузлами паводков расчетной обеспеченности	
3.14.2	Характеристика зоны подтопления	UDERFL_T
1	Сильное подтопление (глубина залегания грунтовых вод менее 0,3 м)	
2	Умеренное подтопление (глубина залегания грунтовых вод от 0,3-0,7 до 1,2-2 м)	
3	Слабое подтопление (глубина залегания грунтовых вод от 2 до 3 м)	
3.15	Рыбоохранная и рыбохозяйственная заповедная зоны	FishProtectionZone
603011501	Рыбоохранная зона	
603011502	Рыбохозяйственная заповедная зона	

3.16	Зоны охраняемых объектов	ProtectionZone
603011601	Зона охраняемого объекта	
603011602	Пограничная зона	
603011603	Пятикилометровая полоса местности вдоль Государственной границы	
603011604	Иная охраняемая зона	
3.17	Иные зоны с особыми условиями использования	OtherZone
603011701	Придорожная полоса	
603011702	Приаэродромная территория	
603011703	Зона наблюдений объектов	
603011704	Другие зоны, устанавливаемые в соответствии с законодательством Российской Федерации	
603011712	Зона охраняемого военного объекта, охранный зона военного объекта, запретные и специальные зоны, устанавливаемые в связи с размещением указанных объектов	
603011713	Зона ограничений передающего радиотехнического объекта, являющегося объектом капитального строительства	
603011714	Охранный зона геодезических пунктов государственной геодезической сети, нивелирных пунктов государственной нивелирной сети и гравиметрических пунктов государственной гравиметрической сети	
603011715	Зона безопасности с особым правовым режимом	
603011716	Рыбохозяйственная заповедная зона озера Байкал	
603011717	Зона минимальных расстояний до магистральных или промышленных трубопроводов (газопроводов, нефтепроводов и нефтепродуктопроводов, аммиакопроводов)	
603011718	Охранный зона объектов инфраструктуры метрополитена	
3.17.1	Подзона приаэродромной территории	AEROSZONE
1	Первая подзона	
2	Вторая подзона	
3	Третья подзона	
4	Четвертая подзона	
5	Пятая подзона	
6	Шестая подзона	
7	Седьмая подзона	
4	Территории объектов культурного наследия	History
4.1	Объекты культурного наследия (ОКН)	Heritage
604010101	Памятник	
604010102	Ансамбль	
604010103	Достопримечательное место	
604010104	Историко-культурный заповедник	
4.1.1	Вид памятника	HER_TYPE
1	Памятники градостроительства и архитектуры	
2	Памятники истории	
3	Памятники монументального искусства	
4	Объект археологического наследия (памятник археологии)	
5	Монумент	
8	Природный памятник	
9	Иные виды памятников	
4.1.2	Вид ансамбля	ANS_TYPE
1	Памятники градостроительства и архитектуры	
2	Памятники истории	
3	Памятники монументального искусства	

4	Объект археологического наследия (памятник археологии)	
5	Памятники градостроительства и архитектуры, истории	
6	Памятники градостроительства и архитектуры, монументального искусства	
7	Памятники градостроительства и архитектуры, археологии	
8	Памятники истории, монументального искусства	
9	Памятники истории, археологии	
10	Памятники монументального искусства, археологии	
11	Памятники градостроительства и архитектуры, истории, монументального искусства	
12	Памятники градостроительства и архитектуры, истории, археологии	
13	Памятники градостроительства и архитектуры, монументального искусства, археологии	
14	Памятники истории, монументального искусства, археологии	
15	Памятники градостроительства и архитектуры, истории, монументального искусства, археологии	
4.1.3	Использование объекта культурного наследия или пользователь	OCH_USE
1	Музей, архив, библиотека	
2	Организация науки и образования	
3	Театрально-зрелищная организация	
4	Орган государственной власти или местного самоуправления	
5	Воинская часть	
6	Религиозная организация	
7	Организация здравоохранения	
8	Организация транспорта	
9	Производственная организация	
10	Организация торговли	
11	Организация общественного питания	
12	Гостиница, отель	
13	Офисные помещения	
14	Жилье	
15	Парки, сады	
16	Некрополи, захоронения	
17	Не используется	
18	Иное	
4.1.4	Тип достопримечательного места	DST_TYPE
1	Творение, созданное человеком, или совместное творение человека и природы, в том числе место традиционного бытования народных художественных промыслов	
2	Центр исторического поселения или фрагмент градостроительной планировки и застройки	
3	Памятное место, культурный и природный ландшафт, связанные с историей формирования народов и иных этнических общностей на территории Российской Федерации, историческими (в том числе военными) событиями, жизнью выдающихся исторических личностей	
4	Объект археологического наследия	
5	Место совершения религиозных обрядов	
6	Место захоронения жертв массовых репрессий	
7	Религиозно-историческое место	

4.2	Границы территорий объектов культурного наследия и историко-культурных заповедников	HeritageArea
604010201	Граница территории объекта культурного наследия	
604010202	Граница историко-культурного заповедника	
4.2.1	Вид, видовая принадлежность объекта культурного наследия	SPECIFIC
1	Памятник	
2	Ансамбль	
3	Достопримечательное место	
4.3	Границы территории исторического поселения	HistoricSettlement
604020100	Граница территории исторического поселения	
4.3.1	Категория историко-культурного значения исторического поселения	SETTL_CAT
1	Федеральное значение	
2	Региональное значение	
4.4.1	Категория историко-культурного значения	HIST_CAT
1	Федеральное значение	
2	Региональное значение	
3	Местное значение	
4	Без категории - выявленный объект культурного наследия	
5	Без категории - объект, обладающий признаками объекта культурного наследия	
4.4.2	Объекты выдающейся культурной ценности	HIST_OUT
1	Особо ценный объект культурного наследия народов Российской Федерации	
2	Объект всемирного наследия ЮНЕСКО	
4.4.3	Состояние предмета охраны исторического поселения	STATUS_OCH
1	Сохранившийся	
2	Утраченный	
3	Частично сохранившийся	
5	Особо охраняемые природные территории	NatureProtectArea
5.1	Особо охраняемые природные территории	NatureProtectArea
605010101	Государственный природный заповедник, в том числе биосферный	
605010102	Национальный парк	
605010103	Природный парк	
605010104	Государственный природный заказник	
605010105	Памятник природы	
605010106	Дендрологический парк, ботанический сад	
605010107	Иные особо охраняемые природные территории	
6	Территории, подверженные риску возникновения чрезвычайных ситуаций природного и техногенного характера	RiskZone
6.1.1	Территории, подверженные риску возникновения чрезвычайных ситуаций природного характера	NaturalRiskZone
606010101	Территории, подверженные риску возникновения чрезвычайных ситуаций природного характера	
606010102	Территории, подверженные опасным геологическим процессам	
606010103	Территории, подверженные опасным гидрологическим процессам	
606010104	Территории, подверженные опасным метеорологическим процессам	
606010106	Сейсмоопасные территории	

6.1.2	Территории, подверженные риску возникновения чрезвычайных ситуаций техногенного характера	TechnoRiskArea
606010201	Территории, подверженные риску возникновения чрезвычайных ситуаций техногенного характера	
606010202	Зона, подверженная риску радиоактивного загрязнения	
606010203	Зона, подверженная риску химического заражения	
606010204	Зона возможного катастрофического затопления (при аварии на гидродинамически опасном объекте)	
606010206	Зона локального загрязнения почв	
6.1.3	Зона экстренного оповещения	HazardArea
606010301	Зона экстренного оповещения	
6.2.1	Источник природной чрезвычайной ситуации	EME_SOURCE
1	Землетрясение	
2	Вулканическое извержение	
3	Оползень	
4	Обвал	
5	Сель	
6	Карст	
7	Просадка в лессовых грунтах	
8	Эрозия	
9	Переработка берегов	
10	Цунами	
11	Лавина	
12	Наводнение	
13	Половодье	
14	Паводок	
15	Подтопление	
16	Затор	
17	Штормовой нагон воды	
18	Сильный ветер	
19	Смерч	
20	Ураган	
21	Пыльная буря	
22	Суховей	
23	Сильные осадки	
24	Засуха	
25	Заморозки	
26	Туман	
27	Гроза	
28	Продолжительные дожди (ливни)	
29	Снегопад	
30	Град	
31	Гололед	
32	Мерзлотные процессы	
33	Природный пожар	
6.2.2	Категория опасности природного процесса (ОПП)	RISK_CAT
1	Чрезвычайно опасный (катастрофический)	
2	Весьма опасный	
3	Опасный	
4	Умеренно опасный	
6.2.3	Источник техногенной чрезвычайной ситуации	TM_SOURCE
1	Промышленная авария (катастрофа)	
2	Опасное происшествие на транспорте	

3	Пожар (взрыв)	
6.2.4	Вид техногенной чрезвычайной ситуации	IND_TYPE
1	Радиационная авария	
2	Химическая авария	
3	Биологическая авария	
4	Гидродинамическая авария	
5	Пожар, взрыв	
6	Авария электроэнергетической системы, системы связи	
7	Авария коммунальной системы жизнеобеспечения	
8	Транспортная авария	
9	Авария на магистральном трубопроводе	
10	Авария на подземном сооружении	
6.2.5	Степень радиоактивного загрязнения	RAD_CLASS
1	Умеренного	
2	Сильного	
3	Опасного	
4	Чрезвычайно-опасного	
6.2.6	Классификация чрезвычайной ситуации	EME_CLASS
1	Локального характера	
2	Муниципального характера	
3	Межмуниципального характера	
4	Регионального характера	
5	Межрегионального характера	
6	Федерального характера	
7	Особые экономические зоны	SpecialEconomicArea
607010101	Промышленно-производственная особая экономическая зона	
607010102	Технико-внедренческая особая экономическая зона	
607010103	Туристско-рекреационная особая экономическая зона	
607010104	Портовая особая экономическая зона	
8.1	Участки недр, предоставленных для добычи полезных ископаемых, а также в целях, не связанных с их добычей	MineralArea
609010101	Лицензионные участки	
8.2	Месторождения и проявления полезных ископаемых	MineralDep
609010201	Месторождения нефти и газа	
609010202	Месторождения угля и горючих сланцев	
609010203	Месторождения торфа и сапропеля	
609010204	Месторождения металлических полезных ископаемых	
609010205	Месторождения неметаллических полезных ископаемых	
609010206	Месторождения гидроминерального сырья	
609010207	Месторождения подземных вод	
8.2.1	Вид металлических полезных ископаемых	MIN_MTYPE
1	Черные металлы	
2	Цветные металлы	
3	Редкие металлы, рассеянные и редкоземельные элементы	
4	Благородные металлы	
5	Радиоактивные металлы	
6	Комплексные объекты металлических полезных ископаемых	
8.2.2	Вид неметаллических полезных ископаемых	MIN_NTYPE
1	Минеральные удобрения	
2	Оптические материалы	
3	Химическое сырье	
4	Керамическое и огнеупорное сырье	
5	Абразивные материалы	

6	Горнотехническое сырье	
7	Драгоценные камни, поделочное сырье	
8	Строительные материалы	
9	Соли	
8.2.3	Вид участка недр	MIN_ATYPE
1	Месторождение полезных ископаемых	
2	Проявление полезных ископаемых	
9.1.1	Функциональные зоны	FunctionalZone
701010100	Жилые зоны	
701010101	Зона застройки индивидуальными жилыми домами	
701010102	Зона застройки малоэтажными жилыми домами (до 4 этажей, включая мансардный)	
701010103	Зона застройки среднеэтажными жилыми домами (от 5 до 8 этажей, включая мансардный)	
701010104	Зона застройки многоэтажными жилыми домами (9 этажей и более)	
701010200	Зона смешанной и общественно-деловой застройки	
701010300	Общественно-деловые зоны	
701010301	Многофункциональная общественно-деловая зона	
701010302	Зона специализированной общественной застройки	
701010303	Зона исторической застройки	
701010400	Производственные зоны, зоны инженерной и транспортной инфраструктур	
701010401	Производственная зона	
701010402	Коммунально-складская зона	
701010403	Научно-производственная зона	
701010404	Зона инженерной инфраструктуры	
701010405	Зона транспортной инфраструктуры	
701010407	Зона добычи полезных ископаемых	
701010500	Зоны сельскохозяйственного использования	
701010501	Зона сельскохозяйственных угодий	
701010502	Зона садоводства, огородничества	
701010503	Производственная зона сельскохозяйственных предприятий	
701010504	Иные зоны сельскохозяйственного назначения	
701010600	Зоны рекреационного назначения	
701010601	Зона озелененных территорий общего пользования (парки, сады, скверы, бульвары, городские леса)	
701010602	Зона отдыха	
701010603	Курортная зона	
701010604	Лесопарковая зона	
701010605	Зона лесов	
701010606	Иные рекреационные зоны	
701010700	Зоны специального назначения	
701010701	Зона кладбищ	
701010702	Зона складирования и захоронения отходов	
701010703	Зона озелененных территорий специального назначения	
701010800	Зона режимных территорий	
701010900	Зона акваторий	
701011000	Иные зоны	
701012001	Зона виноградников	
9.1.1.1	Вид многофункциональной общественно-деловой зоны	FZ_MFSTP
1	Зона общегородского центра	
2	Зона делового, общественного и коммерческого назначения	

3	Зона объектов торговли	
4	Зона объектов общественного питания	
5	Зона объектов коммунально-бытового назначения	
6	Зона обслуживания объектов, необходимых для осуществления производственной и предпринимательской деятельности	
9.1.1.2	Вид зоны специализированной общественной застройки	FZ_ODSTP
1	Зона дошкольных образовательных организаций	
2	Зона общеобразовательных организаций	
3	Зона организаций дополнительного образования	
4	Зона объектов, реализующих программы профессионального и высшего образования	
5	Зона специальных учебно-воспитательных учреждений для обучающихся с девиантным (общественно опасным) поведением	
6	Зона научных организаций	
7	Зона объектов культуры и искусства	
8	Зона объектов здравоохранения	
9	Зона объектов социального назначения	
10	Зона объектов физической культуры и массового спорта	
11	Зона культовых зданий и сооружений	
12	Зона специализированной общественной застройки иных видов	
9.1.1.3	Вид зоны инженерной инфраструктуры	FZ_INGSTP
1	Зона объектов водоснабжения	
2	Зона объектов водоотведения	
3	Зона объектов теплоснабжения	
4	Зона объектов газоснабжения	
5	Зона объектов электроснабжения	
6	Зона объектов связи	
7	Зона инженерной инфраструктуры иных видов	
9.1.1.4	Вид зоны транспортной инфраструктуры	FZ_TRSTP
1	Зона объектов автомобильного транспорта	
2	Зона объектов железнодорожного транспорта	
3	Зона объектов воздушного транспорта	
4	Зона объектов водного транспорта	
5	Зона объектов трубопроводного транспорта	
6	Зона транспортной инфраструктуры иных видов	
7	Зона улично-дорожной сети	
9.1.1.5	Вид иной зоны сельскохозяйственного назначения	FZ_SHSTP
1	Зона для ведения личного подсобного хозяйства	
2	Зона для ведения крестьянского фермерского хозяйства	
3	Зона для целей аквакультуры (рыбоводства)	
4	Зона, предназначенная для научно-исследовательских, учебных и иных, связанных с сельскохозяйственным производством, целей	
5	Зона для создания защитных лесных насаждений	
9.1.1.6	Вид зоны отдыха	FZ_RECSTP
1	Зона детских оздоровительных учреждений	
2	Зона оздоровительно-спортивных лагерей	
3	Зона пляжей	
4	Зона иных объектов отдыха и туризма	
9.1.1.7	Вид иной рекреационной зоны	FZ_ORECSTP

1	Зона ботанических садов	
2	Зона зоопарков	
3	Зона лугопарков	
4	Зона гидропарков	
5	Зона тематических парков иных видов	
9.1.1.8	Подтип жилой застройки	FZ_VIDZIL
1	Жилищное строительство по программе переселения	
2	Комплексная жилая застройка	
9.1.1.9	Тип орошения	TYPEOROSH
1	Естественное орошение	
2	Искусственное орошение	
9.1.2	Территориальные зоны	TerritorialZone
9.1.2.23	Территориальные зоны (Приказ 10)	
100050101	Зона застройки индивидуальными жилыми домами	
100050102	Зона застройки индивидуальными жилыми домами и домами блокированной застройки	
100050103	Зона застройки среднеэтажными многоквартирными домами	
100050104	Зона застройки многоэтажными многоквартирными домами	
100050200	Общественно-деловая зона	
100050201	Зона делового, общественного и коммерческого назначения	
100050202	Зона размещения объектов социального и коммунально-бытового назначения	
100050203	Зона обслуживания объектов, необходимых для осуществления производственной и предпринимательской деятельности	
100050300	Производственная зона, зона инженерной и транспортной инфраструктур	
100050301	Коммунальная зона	
100050302	Производственная зона	
100050400	Зоны сельскохозяйственного использования	
100050401	Зона сельскохозяйственных угодий; зона, занятая объектами сельскохозяйственного назначения и предназначенная для ведения сельского хозяйства, садоводства и огородничества, ЛПХ, развития объектов сельскохозяйственного назначения	
100050500	Зона рекреационного назначения	
100050600	Зона размещения военных объектов	
100050700	Зона специального назначения	
100050800	Зона особо охраняемых территорий	
100050900	Иные зоны, выделяемые с учетом функциональных зон	
100051000	Территория, в границах которой предусматриваются требования к архитектурно-градостроительному облику объектов капитального строительства	
100052000	Территория комплексного развития	
9.1.2.24	Территориальные зоны (Краснодарский край)	
701020101	Зона застройки индивидуальными жилыми домами	
701020102	Зона застройки малоэтажными жилыми домами	
701020103	Зона застройки среднеэтажными жилыми домами	
701020104	Зона застройки многоэтажными жилыми домами	
701020105	Зона застройки индивидуальными жилыми домами и домами блокированной застройки	
701020201	Общественно-деловая зона	
701020202	Многофункциональная общественно-деловая зона	
701020203	Зона специализированной общественной застройки	

701020204	Зона религиозного использования	
701020205	Зона развлечений	
701020206	Зона исторического поселения (исторической застройки)	
701020207	Зона смешанной и общественно-деловой застройки	
701020208	Зона обслуживания объектов, необходимых для осуществления производственной и предпринимательской деятельности	
701020301	Производственная зона	
701020302	Научно-производственная зона	
701020303	Коммунально-складская зона	
701020401	Зона инженерной инфраструктуры	
701020402	Зона транспортной инфраструктуры	
701020403	Зона улично-дорожной сети	
701020501	Зона сельскохозяйственных угодий в составе границ населенного пункта	
701020502	Зона сельскохозяйственных предприятий	
701020503	Зона ведения садоводства	
701020504	Зона ведения огородничества	
701020505	Зона ведения личного подсобного хозяйства	
701020506	Зона ведения крестьянско-фермерского хозяйства	
701020507	Зона рыбоводства	
701020508	Зона, предназначенная для научно-исследовательских, учебных и иных, связанных с сельскохозяйственным производством, целей	
701020509	Зона виноградников	
701020510	Зона сельскохозяйственных угодий в составе земель сельскохозяйственного назначения	
701020601	Зона зеленых насаждений общего пользования	
701020602	Зона рекреационного назначения	
701020603	Зона тематических парков	
701020604	Зона отдыха	
701020605	Санаторно-курортная зона	
701020606	Зона лесов, расположенных на землях лесного фонда	
701020607	Зона лесов, не относящихся к землям лесного фонда	
701020608	Зона особо охраняемых природных территорий	
701020609	Зона особо охраняемых территорий	
701020610	Зона размещения организаций отдыха детей и их оздоровления	
701020701	Зона размещения объектов специального назначения	
701020702	Зона ритуальной деятельности	
701020703	Зона скотомогильника	
701020704	Зона размещения объектов обращения с отходами	
701020705	Зона озелененных территорий специального назначения	
701020801	Зона режимных территорий	
701020802	Зона добычи полезных ископаемых	
701020803	Зона акваторий	
701020804	Зона земель запаса	
701020805	Особая экономическая зона и территория опережающего развития	
9.1.2.1.1	Индексы	
1	Ж1	
2	Ж1.1	
3	Ж1.2	

4	Ж1.3	
5	Ж1.4	
6	Ж1.5	
7	Ж2	
8	Ж2.1	
9	Ж2.2	
10	Ж2.3	
11	Ж2.4	
12	Ж2.5	
13	Ж3	
14	Ж3.1	
15	Ж3.2	
16	Ж3.3	
17	Ж3.4	
18	Ж3.5	
19	Ж4	
20	Ж4.1	
21	Ж4.2	
22	Ж4.3	
23	Ж4.4	
24	Ж4.5	
25	ОД1	
26	ОД1.1	
27	ОД1.2	
28	ОД1.3	
29	ОД1.4	
30	ОД1.5	
31	ОД2	
32	ОД2.1	
33	ОД2.2	
34	ОД2.3	
35	ОД2.4	
36	ОД2.5	
37	ОД3	
38	ОД3.1	
39	ОД3.2	
40	ОД3.3	
41	ОД3.4	
42	ОД3.5	
43	ОД4	
44	ОД4.1	
45	ОД4.2	
46	ОД4.3	
47	ОД4.4	
48	ОД4.5	
49	ОД5	
50	ОД5.1	
51	ОД5.2	
52	ОД5.3	
53	ОД5.4	
54	ОД5.5	
55	ИП1	
56	ИП1.1	

57	ИП1.2	
58	ИП1.3	
59	ИП1.4	
60	ИП1.5	
61	СЗ1	
62	СЗ1.1	
63	СЗ1.2	
64	СЗ1.3	
65	СЗ1.4	
66	СЗ1.5	
67	П1	
68	П1.1	
69	П1.2	
70	П1.3	
71	П1.4	
72	П1.5	
73	П2	
74	П2.1	
75	П2.2	
76	П2.3	
77	П2.4	
78	П2.5	
79	КС1	
80	КС1.1	
81	КС1.2	
82	КС1.3	
83	КС1.4	
84	КС1.5	
85	И1	
86	И1.1	
87	И1.2	
88	И1.3	
89	И1.4	
90	И1.5	
91	Т1	
92	Т1.1	
93	Т1.2	
94	Т1.3	
95	Т1.4	
96	Т1.5	
97	УДС1	
98	УДС1.1	
99	УДС1.2	
100	УДС1.3	
101	УДС1.4	
102	УДС1.5	
103	СХ1	
104	СХ1.1	
105	СХ1.2	
106	СХ1.3	
107	СХ1.4	
108	СХ1.5	
109	СХ2	

110	CX2.1	
111	CX2.2	
112	CX2.3	
113	CX2.4	
114	CX2.5	
115	CX3	
116	CX3.1	
117	CX3.2	
118	CX3.3	
119	CX3.4	
120	CX3.5	
121	CX4	
122	CX4.1	
123	CX4.2	
124	CX4.3	
125	CX4.4	
126	CX4.5	
127	CX5	
128	CX5.1	
129	CX5.2	
130	CX5.3	
131	CX5.4	
132	CX5.5	
133	CX6	
134	CX6.1	
135	CX6.1	
136	CX6.2	
137	CX6.3	
138	CX6.4	
139	CX7	
140	CX7.1	
141	CX7.2	
142	CX7.3	
143	CX7.4	
144	CX7.5	
145	CX8	
146	CX8.1	
147	CX8.2	
148	CX8.3	
149	CX8.4	
150	CX8.5	
151	ВИ1	
152	ВИ1.1	
153	ВИ1.2	
154	ВИ1.3	
155	ВИ1.4	
156	ВИ1.5	
157	CXY1	
158	CXY1.1	
159	CXY1.2	
160	CXY1.3	
161	CXY1.4	
162	CXY1.5	

163	ОП1	
164	ОП1.1	
165	ОП1.2	
166	ОП1.3	
167	ОП1.4	
168	ОП1.5	
169	P1	
170	P1.1	
171	P1.2	
172	P1.3	
173	P1.4	
174	P1.5	
175	P2	
176	P2.1	
177	P2.2	
178	P2.3	
179	P2.4	
180	P2.5	
181	ЗО1	
182	ЗО1.1	
183	ЗО1.2	
184	ЗО1.3	
185	ЗО1.4	
186	ЗО1.5	
187	СК1	
188	СК1.1	
189	СК1.2	
190	СК1.3	
191	СК1.4	
192	СК1.5	
193	ЛФ1	
194	ЛФ1.1	
195	ЛФ1.2	
196	ЛФ1.3	
197	ЛФ1.4	
198	ЛФ1.5	
199	ЗЛ1	
200	ЗЛ1.1	
201	ЗЛ1.2	
202	ЗЛ1.3	
203	ЗЛ1.4	
204	ЗЛ1.5	
205	ООПГ1	
206	ООПГ1.1	
207	ООПГ1.2	
208	ООПГ1.3	
209	ООПГ1.4	
210	ООПГ1.5	
211	СН1	
212	СН1.1	
213	СН1.2	
214	СН1.3	
215	СН1.4	

216	CH1.5	
217	K1	
218	K1.1	
219	K1.2	
220	K1.3	
221	K1.4	
222	K1.5	
223	CKM1	
224	CKM1.1	
225	CKM1.2	
226	CKM1.3	
227	CKM1.4	
228	CKM1.5	
229	OT1	
230	OT1.1	
231	OT1.2	
232	OT1.3	
233	OT1.4	
234	OT1.5	
235	OC1	
236	OC1.1	
237	OC1.2	
238	OC1.3	
239	OC1.4	
240	OC1.5	
241	PT1	
242	PT1.1	
243	PT1.2	
244	PT1.3	
245	PT1.4	
246	PT1.5	
247	ПИ1	
248	ПИ1.1	
249	ПИ1.2	
250	ПИ1.3	
251	ПИ1.4	
252	ПИ1.5	
253	B1	
254	B1.1	
255	B1.2	
256	B1.3	
257	B1.4	
258	B1.5	
259	ЗЗ1	
260	ЗЗ1.1	
261	ЗЗ1.2	
262	ЗЗ1.3	
263	ЗЗ1.4	
264	ЗЗ1.5	
265	ОЭ1	
266	ОЭ1.1	
267	ОЭ1.2	
268	ОЭ1.3	

269	ОЭ1.4	
270	ОЭ1.5	
271	ООТ1	
272	ООТ1.1	
273	ООТ1.2	
274	ООТ1.3	
275	ООТ1.4	
276	ООТ1.5	
277	ИП1.6	
278	ИП1.7	
279	ИП1.8	
280	ИП1.9	
281	ИП1.10	
282	ИП1.11	
283	ИП1.12	
284	ИП1.13	
285	ИП1.14	
286	ИП1.15	
287	ИП1.16	
288	ИП1.17	
289	ИП1.18	
290	ИП1.19	
291	ИП1.20	
292	ЖБ1	
293	ЖБ1.1	
294	ЖБ1.2	
295	ЖБ1.3	
296	ЖБ1.4	
297	ЖБ1.5	
298	ОО1	
299	ОО1.1	
300	ОО1.2	
301	ОО1.3	
302	ОО1.4	
303	ОО1.5	
304	ЗО2	
305	ЗО2.1	
306	ЗО2.2	
307	ЗО2.3	
308	ЗО2.4	
309	ЗО2.5	
9.2	Земли по категориям	LandUse
702010100	Земли населенных пунктов	
702010200	Земли сельскохозяйственного назначения	
702010300	Земли промышленности, энергетики, транспорта, связи, радиовещания, телевидения, информатики, земли для обеспечения космической деятельности, земли обороны, безопасности и земли иного специального назначения	
702010400	Земли особо охраняемых территорий и объектов	
702010500	Земли лесного фонда	
702010600	Земли водного фонда	
702010700	Земли запаса	
9.3.1	Лечебно-оздоровительные местности и курорты	ResortArea

703010100	Лечебно-оздоровительная местность или курорт	
9.3.2	Территории традиционного природопользования коренных малочисленных народов Севера, Сибири и Дальнего Востока РФ	TraditionalArea
703020100	Территории традиционного природопользования коренных малочисленных народов Севера, Сибири и Дальнего Востока РФ	
9.4.1	Территории и зоны, на которых устанавливается особый юридический статус, и/или действуют особые финансовые и нефинансовые механизмы поддержки инвестиционной и инновационной деятельности	InvestmentZone
704010100	Территория опережающего развития (ТОР)	
704010200	Зона территориального развития (ЗТР)	
704010300	Промышленный (индустриальный) парк	
704010400	Инновационный территориальный кластер	
704010500	Иная зона с действием особых финансовых или нефинансовых механизмов поддержки инвестиционной и инновационной деятельности	
9.4.2	Комплексное развитие территорий	AreaBaseDevelopment
704020100	Территория комплексного развития, включая территории, подлежащие комплексному освоению, в том числе в целях строительства жилья экономического класса, территории размещения земельных участков, подлежащих предоставлению многодетным семьям	
704020200	Территории, подлежащие градостроительному преобразованию (развитие застроенных территорий, реорганизация промышленных территорий, иное существенное изменение плотности использования или функции территории)	
704020300	Территории освоения подземного пространства в градостроительных целях	
704020400	Искусственные земельные участки	
9.5.1	Территории зеленого фонда городских и сельских поселений	GreeneryPlanting
705010100	Лесопарковая зона	
705010200	Зеленая зона	
705010300	Озелененные территории общего пользования	
705010400	Озелененные территории ограниченного пользования	
705010500	Озелененные территории специального назначения	
705010600	Иные озелененные территории в соответствии с региональным законодательством и актами местного самоуправления	
705010800	Границы ключевых орнитологических территорий (КОТР)	
9.5.1.1	Тип озелененной территории специального назначения	OZSN_TYPE
1	Питомники садово-паркового хозяйства, цветочно-оранжерейные хозяйства	
2	Озелененные территории санитарно-защитных, водоохранных, защитно-мелиоративных зон	
3	Насаждения вдоль автомобильных и железных дорог	
4	Иные озелененные территории специального назначения	
9.5.2	Лесопарковый зеленый пояс	ForestPark
705020100	Лесопарковый зеленый пояс	
9.5.3	Объекты накопленного вреда окружающей среде, водные объекты, подлежащие реабилитации	EnvDanger

705030100	Объекты накопленного вреда окружающей среде	
705030200	Водные объекты, подлежащие реабилитации	
9.6.1	Леса	Forest
706010100	Леса защитные	
706010200	Леса эксплуатационные	
706010300	Леса резервные	
706010403	Границы лесничества	
706010404	Лесной квартал	
706010405	Городские леса	
9.6.1.1	Категории защитных лесов	FOREST_CAT
1	Лес, расположенный на особо охраняемой природной территории	
2	Лес, расположенный в водоохранной зоне	
3	Лес, выполняющий функции защиты природных и иных объектов	
4	Ценный лес	
9.6.1.2	Лес, выполняющий функции защиты природных и иных объектов	FOREST_T
1	Лес, расположенный в первом и втором поясах зон санитарной охраны источников питьевого и хозяйственно-бытового водоснабжения	
2	Лес, расположенный вдоль железнодорожных путей общего пользования, федеральных автомобильных дорог общего пользования, автомобильных дорог общего пользования, находящихся в собственности субъектов Российской Федерации	
3	Зеленая зона	
4	Лесопарковая зона	
5	Городской лес	
6	Лес, расположенный в первой, второй и третьей зонах округов санитарной (горно-санитарной) охраны лечебно-оздоровительных местностей и курортов	
9.6.1.3	Ценный лес	FOREST_VAL
1	Государственная защитная лесная полоса	
2	Противоэрозионный лес	
3	Лес, расположенный в пустынных, полупустынных, лесостепных, лесотундровых зонах, степях, горах	
4	Лес, имеющий научное или историческое значение	
5	Орехово-промысловая зона	
6	Лесные плодовые насаждения	
7	Ленточный бор	
8	Запретная полоса леса, расположенная вдоль водного объекта	
9	Нерестоохранная полоса леса	
9.6.1.4	Особо ценный участок леса	FOREST_OS
1	Берегозащитные, почвозащитные участки лесов, расположенных вдоль водных объектов, склонов оврагов	
2	Опушки лесов, граничащие с безлесными пространствами	
3	Лесосеменные плантации, постоянные лесосеменные участки и другие объекты лесного семеноводства	
4	Заповедные лесные участки	
5	Участки лесов с наличием реликтовых и эндемичных растений	

6	Места обитания редких и находящихся под угрозой исчезновения диких животных	
7	Другие особо защитные участки лесов	
9.6.2	Поверхностные водные объекты	Hydro
706020100	Море или его отдельная часть (пролив, залив, в том числе бухта, лиман и др.)	
706020200	Водоток (река, ручей, канал)	
706020300	Водоем (озеро, пруд, обводненный карьер, водохранилище)	
706020400	Болото	
706020500	Природный выход подземных вод (родник, гейзер)	
706020600	Ледник, снежник	
10	Набор общих справочников	GeneralDir
10.1	Значение объекта	REG_STATUS
1	Федеральное значение	
2	Региональное значение	
3	Местное значение муниципального района	
4	Местное значение городского округа	
5	Местное значение поселения	
6	Иное значение, местное значение мун района	
8	Местное значение муниципального округа	
10.2	Статус объекта	STATUS
1	Существующий, реконструируемый, строящийся	
2	Планируемый к размещению	
3	Планируемый к реконструкции	
4	Планируемый к ликвидации	
10.3	Класс опасности объекта	HZRD_CLASS
1	I Класс опасности объекта	
2	II Класс опасности объекта	
3	III Класс опасности объекта	
4	IV Класс опасности объекта	
5	V Класс опасности объекта	
10.4	Категория объекта, оказывающего негативное воздействие на окружающую среду	HZRD_CAT
1	Объекты, оказывающие значительное негативное воздействие на окружающую среду, - объекты I категории	
2	Объекты, оказывающие умеренное воздействие на окружающую среду, - объекты II категории	
3	Объекты, оказывающие незначительное негативное воздействие на окружающую среду, - объекты III категории	
4	Объекты, оказывающие минимальное негативное воздействие на окружающую среду, - объекты IV категории	
10.5	Расположение относительно уровня земли	GROUND_POS
1	Наземное	
2	Надземное	
3	Подземное	
10.6	Критерии отнесения объекта к особо опасным и технически сложным объектам	DANGER_OBJ
1	Объект использования атомной энергии (в том числе ядерные установки, пункты хранения ядерных материалов и радиоактивных веществ, пункты хранения радиоактивных отходов)	

2	Гидротехнические сооружения первого и второго классов, устанавливаемые в соответствии с законодательством о безопасности гидротехнических сооружений	
3	Сооружения связи, являющиеся особо опасными, технически сложными в соответствии с законодательством Российской Федерации в области связи	
4	Линии электропередачи и иные объекты электросетевого хозяйства напряжением 330 килвольт и более	
5	Объекты космической инфраструктуры	
6	Объекты инфраструктуры воздушного транспорта, являющиеся особо опасными, технически сложными объектами в соответствии с воздушным законодательством РФ	
7	Объекты капитального строительства инфраструктуры железнодорожного транспорта общего пользования, являющиеся особо опасными, технически сложными объектами в соответствии с законодательством РФ о железнодорожном транспорте	
8	Объекты инфраструктуры внеуличного транспорта	
9	Портовые гидротехнические сооружения, относящиеся к объектам инфраструктуры морского порта, за исключением объектов инфраструктуры морского порта, предназначенных для стоянок и обслуживания маломерных, спортивных парусных и прогулочных судов	
10	Тепловые электростанции мощностью 150 мегаватт и выше	
11	Подвесные канатные дороги	
12	Опасные производственные объекты I и II классов опасности, на которых получают, используются, перерабатываются, образуются, хранятся, транспортируются, уничтожаются опасные вещества	
13	Опасные производственные объекты, на которых получают, транспортируются, используются расплавы черных и цветных металлов, сплавы на основе этих расплавов с применением оборудования, рассчитанного на максимальное количество расплава 500 кг и более	
14	Опасные производственные объекты, на которых ведутся горные работы (за исключением добычи общераспространенных ПИ и разработки россыпных месторождений ПИ, осуществляемых открытым способом без применения взрывных работ), работы по обогащению ПИ	
15	Антенно-мачтовое сооружение (АМС)	
10.7	Статус	STATUS_PR
1	Существующий	
2	Планируемый	
11	ОКТМО	ОКТМО
03000000	Краснодарский край	
03501000	Муниципальный округ город-курорт Анапа	
03501000001	г Анапа	
03501000102	ст-ца Анапская	
03501000103	ст-ца Благовещенская	
03501000104	х Большой Разнокол	
03501000105	с Большой Утриш	
03501000106	с Бужор	

03501000107	с Варваровка	
03501000108	п Верхнее Джемете	
03501000109	х Верхний Ханчакрак	
03501000110	х Верхний Чекон	
03501000111	х Веселая Гора	
03501000112	х Вестник	
03501000113	п Виноградный	
03501000114	с Витязево	
03501000115	х Воскресенский	
03501000116	с Гай-Кодзор	
03501000117	ст-ца Гостагаевская	
03501000118	с Джигинка	
03501000119	х Заря	
03501000120	х Иванов	
03501000121	х Капустин	
03501000122	х Коваленко	
03501000123	х Красная Горка	
03501000124	х Красная Скала	
03501000125	х Красный	
03501000126	х Красный Курган	
03501000127	х Куматырь	
03501000128	х Курбацкий	
03501000129	х Куток	
03501000130	х Малый Разнокол	
03501000131	п Малый Утриш	
03501000132	х Малый Чекон	
03501000133	х Нижний Ханчакрак	
03501000134	х Нижняя Гостагайка	
03501000135	х Песчаный	
03501000136	х Прикубанский	
03501000137	п Просторный	
03501000138	п Пятихатки	
03501000139	х Рассвет	
03501000140	х Розы Люксембург	
03501000141	п Суворов-Черкесский	
03501000142	с Сукко	
03501000143	с Супсех	
03501000144	х Тарусин	
03501000145	х Усатова Балка	
03501000146	п Уташ	
03501000147	х Уташ	
03501000148	с Цибанобалка	
03501000149	х Чекон	
03501000150	х Чембурка	
03501000151	х Черный	
03501000152	с Юровка	
03504000	Муниципальный округ город Горячий Ключ	
03504000001	г Горячий Ключ	
03504000102	ст-ца Бакинская	
03504000103	с Безымянное	
03504000104	х Веселый	
03504000105	х Домики	
03504000106	ст-ца Имеретинская	

03504000107	х Красный Восток	
03504000108	п Кура-Промысел	
03504000109	п Кура-Транспортный	
03504000110	х Кура-Цеце	
03504000111	п Кутаис	
03504000112	ст-ца Кутаисская	
03504000113	ст-ца Мартанская	
03504000114	п Мирный	
03504000115	х Молькин	
03504000116	п Октябрьский	
03504000117	х Папоротный	
03504000118	п Первомайский	
03504000119	п Приреченский	
03504000120	п Промысловый	
03504000121	ст-ца Пятигорская	
03504000122	ст-ца Саратовская	
03504000123	х Северный	
03504000124	х Солёный	
03504000125	х Сорокин	
03504000126	ст-ца Суздальская	
03504000127	п Транспортный	
03504000128	с Фанагорийское	
03504000129	с Хребтовое	
03504000130	ст-ца Черноморская	
03504000131	п Широкая Балка	
03532000	Ленинградский муниципальный округ	
03532000101	ст-ца Ленинградская	
03532000102	х Андрющенко	
03532000103	х Белый	
03532000104	х Березанский	
03532000105	п Бичевый	
03532000106	п Ближний	
03532000107	п Бурдатский	
03532000108	х Восточный	
03532000109	п Высотный	
03532000110	п Грачевка	
03532000111	х Западный	
03532000112	п Звезда	
03532000113	п Зерновой	
03532000114	п Изобильный	
03532000115	х Коржи	
03532000116	х Краснострелецкий	
03532000117	ст-ца Крыловская	
03532000118	х Куликовский	
03532000119	п Лаштованный	
03532000120	х Ленина	
03532000121	п Луговой	
03532000122	п Моторный	
03532000123	ст-ца Новоплатнировская	
03532000124	п Образцовый	
03532000125	п Октябрьский	
03532000126	п Первомайский	
03532000127	х Реконструктор	

03532000128	х Ромашки	
03532000129	п Смелый	
03532000130	п Солнечный	
03532000131	п Трудовой	
03532000132	п Уманский	
03532000133	п Утро	
03541000	Приморско-Ахтарский муниципальный округ	
03541000001	г Приморско-Ахтарск	
03541000102	х Аджановка	
03541000103	п Ахтарский	
03541000104	х Батога	
03541000105	х Бейсуг	
03541000106	ст-ца Бородинская	
03541000107	п Бригадный	
03541000108	ст-ца Бриньковская	
03541000109	х Возрождение	
03541000110	х Добровольный	
03541000111	х Занко	
03541000112	х Крупской	
03541000113	х Красный	
03541000114	х Красный Конь	
03541000115	х Курчанский	
03541000116	х Лотос	
03541000117	п Максима Горького	
03541000118	х Морозовский	
03541000119	х Новонекрасовский	
03541000120	х Новопокровский	
03541000121	х Новые Лиманокирпили	
03541000122	п Огородный	
03541000123	п Октябрьский	
03541000124	ст-ца Ольгинская	
03541000125	ст-ца Приазовская	
03541000126	с Пригородное	
03541000127	п Приморский	
03541000128	х Садки	
03541000129	х Свободный	
03541000130	х Старые Лиманокирпили	
03541000131	ст-ца Степная	
03541000132	х им Тамаровского	
03541000133	х Хорошилов	
03541000134	п Центральный	
03541000135	с Ягодное	
03555000	Туапсинский муниципальный округ	
03555000001	г Туапсе	
03555000052	пгт Джубга	
03555000053	пгт Новомихайловский	
03555000102	с Агой	
03555000103	п санатория "Агрия"	
03555000104	аул Агуй-Шапсуг	
03555000105	х Алтубинал	
03555000106	с Анастасиевка	
03555000107	х Афанасьевский Постик	
03555000108	с Бжид	

03555000109	аул Большое Псеушхо	
03555000110	п пансионата "Весна"	
03555000111	с Вольное	
03555000112	с Георгиевское	
03555000113	п пансионата "Гизельдере"	
03555000114	с Гойтх	
03555000115	п Горный	
03555000116	с Горское	
03555000117	х Греческий	
03555000118	с Гунайка Первая	
03555000119	с Гунайка Четвертая	
03555000120	с Дедеркой	
03555000121	с Дефановка	
03555000122	с Дзеберкой	
03555000123	с Заречье	
03555000124	с Индюк	
03555000125	с Кирпичное	
03555000126	х Крайняя Щель	
03555000127	с Красное	
03555000128	с Кривенковское	
03555000129	с Кромянское	
03555000130	п дома отдыха "Кубань"	
03555000131	п базы отдыха "Ласточка"	
03555000132	с Лермонтово	
03555000133	п Майский	
03555000134	аул Малое Псеушхо	
03555000135	с Мессажай	
03555000136	с Молдавановка	
03555000137	с Навагинское	
03555000138	с Небуг	
03555000139	п пансионата "Небуг"	
03555000140	п Октябрьский	
03555000141	с Ольгинка	
03555000142	п пансионата "Ольгинка"	
03555000143	х Островская Щель	
03555000144	х Папоротный	
03555000145	с Пляхо	
03555000146	с Подхребтовое	
03555000147	х Полковничий	
03555000148	п Пригородный	
03555000149	п турбазы "Приморская"	
03555000150	аул Псебе	
03555000151	с Садовое	
03555000152	п Сосновый	
03555000153	с Тенгинка	
03555000154	х Терзиян	
03555000155	п Тюменский	
03555000156	с Холодный Родник	
03555000157	с Цыпка	
03555000158	п санатория "Черноморье"	
03555000159	с Шаумян	
03555000160	с Шепси	
03555000161	х Шубинка	

03555000162	п спортлагеря "Электрон"	
03555000163	п пансионата "Южный"	
03601000	Абинский муниципальный район	
03601101	Абинское	
03601101001	г Абинск	
03601101106	х Бережной	
03601101111	х Коробкин	
03601101116	п Пролетарий	
03601101121	ст-ца Шапсугская	
03601153	Ахтырское	
03601153051	пгт Ахтырский	
03601401	Варнавинское	
03601401101	с Варнавинское	
03601401106	х Садовый	
03601402	Ольгинское	
03601402101	х Ольгинский	
03601402106	х Ленинский	
03601402111	х Нечаевский	
03601402116	х Богдасаров	
03601402121	х Свободный	
03601403	Мингрельское	
03601403101	ст-ца Мингрельская	
03601403106	х Аушед	
03601405	Светлогорское	
03601405101	с Светлогорское	
03601405106	ст-ца Эриванская	
03601405111	х Эриванский	
03601406	Федоровское	
03601406101	ст-ца Федоровская	
03601406106	х Васильевский	
03601406111	х Екатериновский	
03601406116	х Косовичи	
03601406121	х Покровский	
03601406126	х Свердловский	
03601408	Холмское	
03601408101	ст-ца Холмская	
03601408106	х Воробьев	
03601408111	х Кравченко	
03601408116	х Краснооктябрьский	
03601408121	п Новосадовый	
03601408126	п Новый	
03601408131	х Первомайский	
03601408136	п Синегорск	
03601408141	п Сосновая Роща	
03601408146	х Хабль	
03601408151	х Эрастов	
03605000	Апшеронский муниципальный район	
03605101	Апшеронское	
03605101001	г Апшеронск	
03605101106	х Зазулин	
03605101111	х Спасов	
03605101116	х Цуревский	
03605109	Хадыженское	

03605109001	г Хадыженск	
03605109106	х Красная Горка	
03605109111	х Папоротный	
03605109116	х Травалев	
03605157	Нефтегорское	
03605157051	пгт Нефтегорск	
03605157106	ст-ца Нефтяная	
03605157111	х Николаенко	
03605157116	х Подольский	
03605407	Кабардинское	
03605407101	ст-ца Кабардинская	
03605407106	п Асфальтовая Гора	
03605410	Кубанское	
03605410	Кубанское	
03605410101	ст-ца Кубанская	
03605410106	с Вперед	
03605410111	п Ерик	
03605410116	х Заречный	
03605410121	х Калинина	
03605410126	х Малько	
03605413	Куринское	
03605413101	ст-ца Куринская	
03605413106	х Городок	
03605413111	п Станционный	
03605413116	х Старый Куринский	
03605416	Мезмайское	
03605416101	п Мезмай	
03605416106	ст-ца Темнолесская	
03605418	Нижегородское	
03605418101	ст-ца Нижегородская	
03605418106	х Гуамка	
03605418111	х Красный Дагестан	
03605419	Новополянское	
03605419101	п Новые Поляны	
03605419106	х Годовников	
03605419111	х Горный Луч	
03605419116	ст-ца Самурская	
03605419121	ст-ца Ширванская	
03605419126	п Ширванская Водокачка	
03605422	Отдаленное	
03605422101	п Отдаленный	
03605422106	х Верхние Тубы	
03605422111	п Новый Режет	
03605422116	п Режет	
03605422121	с Тубы	
03605431	Тверское	
03605431101	ст-ца Тверская	
03605431106	х Акредасов	
03605431111	х Елинский	
03605431116	х Захаров	
03605431121	ст-ца Лесогорская	
03605431126	ст-ца Линейная	
03605431131	с Осиновское	

03605434	Черниговское	
03605434101	с Черниговское	
03605434106	х Армянский	
03605434111	х Десятый Километр	
03605434116	х Кушинка	
03605434121	с Пригорное	
03607000	Белоглинский муниципальный район	
03607402	Белоглинское	
03607402101	с Белая Глина	
03607404	Новопавловское	
03607404101	с Новопавловка	
03607404106	с Кулешовка	
03607404111	х Меклета	
03607407	Успенское	
03607407101	ст-ца Успенская	
03607407106	ст-ца Новолокинская	
03607407111	х Туркинский	
03607410	Центральное	
03607410101	п Центральный	
03607410106	п Восточный	
03607410111	п Западный	
03607410116	п Магистральный	
03607410121	п Садовый	
03607410126	п Селекционный	
03607410131	п Семеноводческий	
03608000	Белореченский муниципальный район	
03608101	Белореченское	
03608101001	г Белореченск	
03608402	Бжедуховское	
03608402101	ст-ца Бжедуховская	
03608402106	х Каневецкий	
03608402111	п Нижневеденеевский	
03608402116	х Новогурийский	
03608402121	ст-ца Октябрьская	
03608404	Великовеченское	
03608404101	с Великовечное	
03608405	Друженское	
03608405101	п Дружный	
03608405106	х Долгогусевский	
03608405111	х Лукашев	
03608405116	п Мирный	
03608407	Первомайское	
03608407101	п Первомайский	
03608407106	п Верхневеденеевский	
03608407111	п Высотный	
03608407116	п Ганжинский	
03608407121	п Комсомольский	
03608407126	п Проточный	
03608410	Пшихское	
03608410101	ст-ца Пшихская	
03608410106	п Дунайский	
03608410111	п Коренная Балка	
03608410116	х Кубанский	

03608410121	п Лесной	
03608410126	х Терновы́й	
03608410131	х Фа́деевский	
03608412	Родниковское	
03608412101	п Родники	
03608412106	п Восточный	
03608412111	х Грушевы́й	
03608412116	п МТФ № 1 клх им Ленина	
03608412121	п МТФ № 2 клх им Ленина	
03608412126	х Подгорный	
03608412131	х Приречный	
03608412136	п Садовый	
03608412141	п Степной	
03608413	Рязанское	
03608413101	ст-ца Рязанская	
03608413106	х Авиация	
03608413111	х Беляевский	
03608413116	х Гли́венко	
03608413121	х Головков	
03608413126	х Северный	
03608413131	х Фокин Первый	
03608416	Черниговское	
03608416101	п Молодежный	
03608416106	ст-ца Гурийская	
03608416111	ст-ца Черниговская	
03608419	Шко́льненское	
03608419101	с Шко́льное	
03608419106	х Амосов	
03608419111	с Архи́повское	
03608419116	х Бережной	
03608419121	х Большо́й Бродовой	
03608419126	х Вербин	
03608419131	х Капустин	
03608419136	х Лантратов	
03608419141	с Леонтьевское	
03608419146	х Ма́лый Бродовой	
03608419151	х Ма́лый Дукмасов	
03608419156	с Новоале́ксеевское	
03608419161	х Новосе́ловский	
03608419166	х Потин	
03608419171	х Привольный	
03608419176	х Средний Дукмасов	
03608419181	х Черниговский	
03608420	Ю́жненское	
03608420101	п Ю́жный	
03608420106	п За́речный	
03608420111	п Но́вый	
03610000	Брюхо́вецкий муниципа́льный райо́н	
03610402	Бату́ринское	
03610402101	ст-ца Бату́ринская	
03610402106	п За́ря	
03610402111	х Зо́зова Ба́лка	
03610402116	х По́лтавский	

03610404	Большебейсугское	
03610404101	с Большой Бейсуг	
03610404106	с Приречное	
03610404111	с Харьков-Полтавское	
03610407	Брюховецкое	
03610407101	ст-ца Брюховецкая	
03610407106	х Гарбузовая Балка	
03610407111	х Имерницин	
03610407116	х Кавказский	
03610407121	х Красная Звезда	
03610407126	х Красная Нива	
03610407131	х Красная Поляна	
03610407136	х Кубань	
03610407141	х Победа	
03610407146	х Поды	
03610407151	х Привольный	
03610407156	х Рогачи	
03610407161	х Чкалова	
03610410	Новоджерелиевское	
03610410101	ст-ца Новоджерелиевская	
03610410106	с Бейсугское	
03610410111	х Челюскинец	
03610413	Новосельское	
03610413101	с Новое Село	
03610416	Переясловское	
03610416101	ст-ца Переясловская	
03610416106	п Встречный	
03610416111	х Сопова Балка	
03610419	Свободненское	
03610419101	с Свободное	
03610422	Чепигинское	
03610422101	ст-ца Чепигинская	
03610422106	х Киновия	
03610422111	п Лебяжий Остров	
03610422116	п Лиманский	
03610422121	п Раздольный	
03612000	Выселковский муниципальный район	
03612402	Бейсугское	
03612402101	п Бейсуг	
03612402106	ст-ца Александроневская	
03612402111	ст-ца Новодонецкая	
03612404	Бейсужекское	
03612404101	х Бейсужек Второй	
03612407	Березанское	
03612407101	ст-ца Березанская	
03612407106	п Заречный	
03612407111	с Заря	
03612410	Бузиновское	
03612410101	ст-ца Бузиновская	
03612413	Выселковское	
03612413101	ст-ца Выселки	
03612413106	х Иногородне-Малеваный	
03612413111	с Первомайское	

03612416	Газырское	
03612416101	п Газыр	
03612416106	п Гражданский	
03612416111	п Красный	
03612416116	п Октябрьский	
03612416121	п Отважный	
03612416126	п Советский	
03612419	Иркиевское	
03612419101	ст-ца Иркиевская	
03612419106	ст-ца Балковская	
03612419111	х Память Ленина	
03612420	Крупское	
03612420101	ст-ца Крупская	
03612420106	п Первомайский	
03612422	Новобейсугское	
03612422101	ст-ца Новобейсугская	
03612425	Новомалороссийское	
03612425101	ст-ца Новомалороссийская	
03612425106	ст-ца Новогражданская	
03613000	Гулькевичский муниципальный район	
03613101	Гулькевичское	
03613101001	г Гулькевичи	
03613101106	х Лебяжий	
03613101111	с Майкопское	
03613154	Гирейское	
03613154051	пгт Гирей	
03613154106	с Приозерное	
03613154111	х Черединовский	
03613162	Красносельское	
03613162051	пгт Красносельский	
03613404	Венцы-Заря	
03613404101	п Венцы	
03613404106	х Духовской	
03613404111	п Заря	
03613404116	х Кравченко	
03613404121	х Красная Поляна	
03613404126	х Крупский	
03613404131	п Лесодача	
03613404136	п Первомайского Лесничества	
03613404141	х Подлесный	
03613413	Комсомольское	
03613413101	п Комсомольский	
03613413106	х Тельман	
03613416	Кубань	
03613416101	п Кубань	
03613416106	п Дальний	
03613416111	п Мирный	
03613416116	п Новоивановский	
03613416121	п Подлесный	
03613416126	п Советский	
03613416131	п Трудовой	
03613416136	п Урожайный	
03613425	Николенское	

03613425101	с Николенское	
03613425106	х Булгаков	
03613425111	х Вербовый	
03613425116	х Ивлев	
03613425121	х Лебедев	
03613425126	х Орлов	
03613429	Новоукраинское	
03613429101	с Новоукраинское	
03613429106	х Самойлов	
03613434	Отрадо-Кубанское	
03613434101	с Отрадо-Кубанское	
03613434106	п Ботаника	
03613434111	х Мирный Пахарь	
03613434116	х Прогресс	
03613434121	х Старомавринский	
03613437	Отрадо-Ольгинское	
03613437101	с Отрадо-Ольгинское	
03613437106	х Киевка	
03613437111	с Новомихайловское	
03613440	Пушкинское	
03613440101	с Пушкинское	
03613440106	х Новокрасный	
03613445	Скобелевское	
03613445101	ст-ца Скобелевская	
03613445106	х Борисов	
03613445111	х Журавлев	
03613445116	х Партизан	
03613445121	х Родников	
03613445126	х Сергеевский	
03613445131	х Спорный	
03613448	Соколовское	
03613448101	с Соколовское	
03613448106	х Алексеевский	
03613448111	х Машевский	
03613448116	х Новопавловский	
03613448121	х Петровский	
03613450	Союз Четырех Хуторов	
03613450101	х Чаплыгин	
03613450106	х Зарьков	
03613450111	х Зеленчук	
03613450116	х Старогермановский	
03613455	Тысячное	
03613455101	х Тысячный	
03613455106	х Братский	
03613455111	х Воздвиженский	
03614000	Динской муниципальный район	
03614402	Васюринское	
03614402101	ст-ца Васюринская	
03614402106	п ж/д рзд Редутский	
03614402111	п ж/д ст Васюринская	
03614402116	п Северо-Кавказской зональной опытной станции ВНИИЛР	
03614404	Динское	
03614404101	ст-ца Динская	

03614404106	п Украинский	
03614410	Красносельское	
03614410101	с Красносельское	
03614412	Мичуринское	
03614412101	п Агроном	
03614412106	п Вишняки	
03614412111	п Зарождение	
03614412116	п Кочетинский	
03614412121	п Янтарный	
03614414	Нововеличковское	
03614414101	ст-ца Нововеличковская	
03614414106	ст-ца Воронцовская	
03614414111	п Дальний	
03614414116	п Найдорф	
03614416	Новотитаровское	
03614416101	ст-ца Новотитаровская	
03614416106	х Карла Маркса	
03614416111	х Осечки	
03614416116	с Примак	
03614419	Первореченское	
03614419101	с Первореченское	
03614422	Пластуновское	
03614422101	ст-ца Пластуновская	
03614428	Старомышастовское	
03614428101	ст-ца Старомышастовская	
03614428106	х Восточный	
03614428111	х Горлачивка	
03614428116	х Новый	
03614445	Южно-Кубанское	
03614445101	п Южный	
03616000	Ейский муниципальный район	
03616101	Ейское	
03616101001	г Ейск	
03616101106	п Береговой	
03616101111	п Ближнеейский	
03616101116	п Большелугский	
03616101121	п Краснофлотский	
03616101126	п Морской	
03616101131	п Подбельский	
03616101136	п Широчанка	
03616402	Александровское	
03616402101	с Александровка	
03616402106	х Зеленая Роща	
03616402111	х Рассвет	
03616402116	п Садовый	
03616402121	п Степной	
03616402126	п Яснопольский	
03616404	Должанское	
03616404101	ст-ца Должанская	
03616407	Ейское	
03616407101	п Октябрьский	
03616407106	п Братский	
03616407111	п Заводской	

03616407116	п Н. Островского	
03616407121	х Новодеревянковский	
03616407126	п Первомайский	
03616407131	п Пролетарский	
03616410	Камышеватское	
03616410101	ст-ца Камышеватская	
03616413	Копанское	
03616413101	ст-ца Копанская	
03616416	Красноармейское	
03616416101	п Комсомолец	
03616416106	х Новатор	
03616416111	п Симоновка	
03616419	Кухаривское	
03616419101	с Кухаривка	
03616419106	с Воронцовка	
03616419111	с Красноармейское	
03616419116	х Приазовка	
03616420	Моревское	
03616420101	п Моревка	
03616420106	п Мирный	
03616421	Трудовое	
03616421101	п Советский	
03616421106	п Большевик	
03616421111	п Дальний	
03616421116	п Заря	
03616422	Ясенское	
03616422101	ст-ца Ясенская	
03616422106	х Шиловка	
03616422111	п Ясенская Переправа	
03618000	Кавказский муниципальный район	
03618101	Кропоткинское	
03618101001	г Кропоткин	
03618404	Дмитриевское	
03618404101	ст-ца Дмитриевская	
03618407	им М. Горького	
03618407101	п им М. Горького	
03618407106	п Озерный	
03618407111	п Пролетарский	
03618407116	х Пролетарский	
03618407121	х Черномуровский	
03618410	Кавказское	
03618410101	ст-ца Кавказская	
03618413	Казанское	
03618413101	ст-ца Казанская	
03618419	Лосевское	
03618419101	х Лосево	
03618419106	п Десятихатка	
03618419111	х Казачий	
03618419116	х Рогачев	
03618419121	п Степной	
03618422	Мирское	
03618422101	п Мирской	
03618422106	п Возрождение	

03618422111	п Комсомольский	
03618422116	п Красноармейский	
03618422121	п Октябрьский	
03618422126	п Расцвет	
03618422131	х Розы Люксембург	
03618422136	п Садовый	
03618432	Привольное	
03618432101	х Привольный	
03618432106	х Внуковский	
03618432111	х Восточный	
03618432116	х Красная Звезда	
03618432121	х Полтавский	
03618432126	х Прибрежный	
03618452	Темижбекское	
03618452101	ст-ца Темижбекская	
03619000	Калининский муниципальный район	
03619405	Бойкопонурское	
03619405101	х Бойкопонура	
03619405106	ст-ца Андреевская	
03619405111	х Васильевка	
03619405116	с Долиновское	
03619406	Гривенское	
03619406101	ст-ца Гривенская	
03619406106	х Лебеди	
03619406111	х Пригибский	
03619407	Гришковское	
03619407101	с Гришковское	
03619407106	х Северный	
03619408	Джумайловское	
03619408101	х Джумайловка	
03619408106	х Журавлевка	
03619408111	с Зареченское	
03619408116	х Масенковский	
03619408121	х Рашпыли	
03619420	Калининское	
03619420101	ст-ца Калининская	
03619422	Куйбышевское	
03619422101	х Гречаная Балка	
03619422106	х Греки	
03619422111	х Малаи	
03619422116	х Машенский	
03619422121	п Мирный	
03619422126	х Могуковровка	
03619422131	х Редант	
03619422136	п Рогачевский	
03619422141	х Степной	
03619427	Новониколаевское	
03619427101	ст-ца Новониколаевская	
03619427106	х Ангелинский	
03619435	Старовеличковское	
03619435101	ст-ца Старовеличковская	
03620000	Каневской муниципальный район	
03620402	Каневское	

03620402101	ст-ца Каневская	
03620402106	х Бурсаки	
03620402111	х Орджоникидзе	
03620402116	х Средние Челбасы	
03620402121	х Сухие Челбасы	
03620404	Красногвардейское	
03620404101	п Красногвардеец	
03620404106	ст-ца Александровская	
03620405	Кубанскостепное	
03620405101	п Кубанская Степь	
03620405106	с Калинино	
03620405111	п Степной	
03620407	Новодеревянковское	
03620407101	ст-ца Новодеревянковская	
03620407106	х Албаши	
03620407111	х Вольный	
03620407116	х Ленинский	
03620407121	х Приютный	
03620407126	х Раздольный	
03620410	Новоминское	
03620410101	ст-ца Новоминская	
03620410106	х Восточный	
03620410111	х Красный Очаг	
03620410116	х Чапаев	
03620413	Привольненское	
03620413101	ст-ца Привольная	
03620413106	х Добровольный	
03620413111	х Труд	
03620414	Придорожное	
03620414101	ст-ца Придорожная	
03620414106	п Партизанский	
03620414111	х Раков	
03620416	Стародеревянковское	
03620416101	ст-ца Стародеревянковская	
03620416106	х Большие Челбасы	
03620416111	х Борец Труда	
03620416116	х Мигуты	
03620416121	х Сладкий Лиман	
03620416126	х Трудовая Армения	
03620416131	х Ударный	
03620416136	х Украинка	
03620416141	х Черкасский	
03620416146	х Шевченко	
03620419	Челбасское	
03620419101	ст-ца Челбасская	
03620419106	п Веселый	
03621000	Кореновский муниципальный район	
03621101	Кореновское	
03621101001	г Кореновск	
03621101106	х Малеванный	
03621101111	п Мирный	
03621101116	х Свободный	
03621101121	п Южный	

03621402	Братковское	
03621402101	с Братковское	
03621402106	х Журавский	
03621404	Бураковское	
03621404101	х Бураковский	
03621407	Дядьковское	
03621407101	ст-ца Дядьковская	
03621407106	х Северный	
03621410	Журавское	
03621410101	ст-ца Журавская	
03621410106	х Казаче-Малеваный	
03621413	Новоберезанское	
03621413101	п Новоберезанский	
03621413106	х Анапский	
03621413111	п Братский	
03621413116	п Комсомольский	
03621413121	п Песчаный	
03621413126	п Привольный	
03621413131	п Пролетарский	
03621413136	п Раздольный	
03621419	Платнировское	
03621419101	ст-ца Платнировская	
03621419106	х Казачий	
03621419111	х Левченко	
03621422	Пролетарское	
03621422101	х Бабиче-Кореновский	
03621422106	х Пролетарский	
03621425	Раздольненское	
03621425101	ст-ца Раздольная	
03621425106	х Верхний	
03621428	Сергиевское	
03621428101	ст-ца Сергиевская	
03621428106	х Нижний	
03621428111	х Тыщенко	
03623000	Красноармейский муниципальный район	
03623407	Ивановское	
03623407101	ст-ца Ивановская	
03623410	Полтавское	
03623410101	ст-ца Полтавская	
03623412	Марьянское	
03623412101	ст-ца Марьянская	
03623413	Новомышастовское	
03623413101	ст-ца Новомышастовская	
03623413106	х Прикубанский	
03623419	Октябрьское	
03623419101	п Октябрьский	
03623419106	п Водный	
03623419111	п Дружный	
03623419116	п Заря	
03623419121	х Колос	
03623419126	п Краснодарский	
03623419131	п Краснополянский	
03623419136	п Красный Лес	

03623419141	п Мирный	
03623419146	х Молдаванский	
03623419151	п Первомайский	
03623419156	п Подлесный	
03623419161	п Полтавский	
03623419166	п Росоопытный	
03623420	Протичкинское	
03623420101	х Протичка	
03623420106	п Заветное	
03623420111	п Казачий Ерик	
03623420116	п Приречье	
03623420121	п Элитный	
03623422	Староджерелиевское	
03623422101	ст-ца Староджерелиевская	
03623425	Старонижестеблиевское	
03623425101	ст-ца Старонижестеблиевская	
03623425106	х Восточный	
03623425111	х Крупской	
03623425116	х Отрубные	
03623425121	х Первомайский	
03623428	Трудобеликовское	
03623428101	х Трудобеликовский	
03623428106	х Зеленский	
03623428111	х Коржевский	
03623428116	х Крижановский	
03623428121	х Крикуна	
03623428126	х Кулика	
03623428131	х Сурово	
03623428136	х Телегин	
03623428141	х Тиховский	
03623428146	х Турковский	
03623428151	х Чигрина	
03623431	Чебургольское	
03623431101	ст-ца Чебургольская	
03623431106	х Протоцкие	
03624000	Крыловский муниципальный район	
03624411	Крыловское	
03624411101	ст-ца Крыловская	
03624411106	х Ея	
03624411111	х Казачий	
03624414	Кугоейское	
03624414101	ст-ца Кугоейская	
03624414106	с Ириновка	
03624414111	х Калинин	
03624414116	с Красногоровка	
03624414121	х Подкугоейский	
03624414126	х Роккель	
03624414131	х Сиротино	
03624414136	х Тимашевка	
03624418	Новопашковское	
03624418101	ст-ца Новопашковская	
03624418106	с Грузское	
03624418111	х Лобова Балка	

03624418116	х Тверской	
03624421	Новосергиевское	
03624421101	ст-ца Новосергиевская	
03624421106	п Водораздельный	
03624421111	п Ключевой	
03624421116	п отделения № 1 свх "Новосергиевский"	
03624421121	п отделения № 2 свх "Новосергиевский"	
03624421126	п отделения № 5 свх "Новосергиевский"	
03624421131	п отделения № 6 свх "Новосергиевский"	
03624424	Октябрьское	
03624424101	ст-ца Октябрьская	
03624424106	п Запрудный	
03624424111	п Ковалевка	
03624424116	п Обильный	
03624424121	п Решетиловский	
03624424126	х Сборный	
03624424131	п Темп	
03624430	Шевченковское	
03624430101	с Шевченковское	
03625000	Крымский муниципальный район	
03625101	Крымское	
03625101001	г Крымск	
03625101106	х Верхнеадагум	
03625402	Адагумское	
03625402101	х Адагум	
03625402106	х Аккерменка	
03625402111	с Баранцовское	
03625402116	х Кубанская Колонка	
03625402121	х Непиль	
03625402126	п Нефтепромысловый	
03625402131	х Новомихайловский	
03625402136	с Новопокровское	
03625402141	х Пролетарский	
03625404	Варениковское	
03625404101	ст-ца Варениковская	
03625404106	п ж/д рзд Чекон	
03625404111	х Свет	
03625404116	с Фадеево	
03625404121	х Школьный	
03625407	Кеслеровское	
03625407101	х Павловский	
03625407106	х Анапский	
03625407111	х Веселый	
03625407116	ст-ца Гладковская	
03625407121	с Кеслерово	
03625407126	х Красная Батарея	
03625407131	х Красный Октябрь	
03625407136	п Нефтепромысел	
03625407141	х Новокалиновка	
03625407146	х Садовый	
03625410	Киевское	
03625410101	с Киевское	
03625410106	х Борисовский	

03625410111	с Гвардейское	
03625410116	х Калиновка Первая	
03625410121	х Калиновка Вторая	
03625410126	х Карла Маркса	
03625410131	х Ленинский	
03625410136	х Львовский	
03625410141	х Некрасовский	
03625410146	х Никитинский	
03625410151	х Новый	
03625410156	х Ольховский	
03625410161	х Плавненский	
03625410166	х Садовый	
03625410171	х Тетерятник	
03625410176	с Ударное	
03625410181	х Урма	
03625410186	с Экономическое	
03625412	Нижнебаканское	
03625412101	ст-ца Нижнебаканская	
03625412106	х Гапоновский	
03625412111	п Жемчужный	
03625412116	ст-ца Неберджаевская	
03625413	Пригородное	
03625413101	х Новоукраинский	
03625413106	х Армянский	
03625413111	х Верхняя Ставрополька	
03625413116	х Нижняя Ставрополька	
03625413121	х Семеновка	
03625413126	х Шептальский	
03625413131	х Шибик	
03625416	Мерчанское	
03625416101	с Мерчанское	
03625416106	х Веселый	
03625416111	х Майоровский	
03625416116	х Мова	
03625416121	х Ястребовский	
03625419	Молдаванское	
03625419101	с Молдаванское	
03625419106	х Безводный	
03625419111	п Виноградный	
03625419116	х Горно-Веселый	
03625419121	х Даманка	
03625419126	х Долгождановский	
03625419131	х Красный	
03625419136	х Ленинский	
03625419141	х Меккерстук	
03625419146	х Милютинский	
03625419151	х Новокрымский	
03625419156	х Орджоникидзе	
03625419161	п Первенец	
03625419166	х Подгорный	
03625419171	х Прохладный	
03625419176	с Русское	
03625419181	п Саук-Дере	

03625419186	х Свобода	
03625419191	х Трудовой	
03625422	Троицкое	
03625422101	ст-ца Троицкая	
03625422106	х Западный	
03625422111	х Кувичинский	
03625422116	х Могуковровский	
03625431	Южное	
03625431101	п Южный	
03625431106	х Веселый	
03625431111	х Евсеевский	
03625431116	х Красный	
03625431121	х Новотроицкий	
03625431126	х Плавни	
03625431131	х Черноморский	
03627000	Курганинский муниципальный район	
03627101	Курганинское	
03627101001	г Курганинск	
03627101106	п Красное Поле	
03627101111	х Свобода	
03627402	Безводное	
03627402101	п Степной	
03627402106	п Андрее-Дмитриевский	
03627402111	х Кочергин	
03627402116	х Михайлов	
03627402121	х Светлая Заря	
03627402126	п Щебенозаводской	
03627404	Воздвиженское	
03627404101	ст-ца Воздвиженская	
03627404106	х Сухой Кут	
03627407	Константиновское	
03627407101	ст-ца Константиновская	
03627410	Михайловское	
03627410101	ст-ца Михайловская	
03627410106	п Веселый	
03627410111	х Красное Знамя	
03627410116	п Красный	
03627410121	п Лучезарный	
03627410126	х Сеятель	
03627410131	х Южный	
03627413	Новоалексеевское	
03627413101	ст-ца Новоалексеевская	
03627413106	п Высокий	
03627413111	с Урмия	
03627416	Октябрьское	
03627416101	п Октябрьский	
03627416106	п Восточный	
03627416111	п Комсомольский	
03627416116	п Мира	
03627416121	п Северный	
03627419	Петропавловское	
03627419101	ст-ца Петропавловская	
03627419106	п Первомайский	

03627419111	п Северный	
03627422	Родниковское	
03627422101	ст-ца Родниковская	
03627425	Темиргоевское	
03627425101	ст-ца Темиргоевская	
03628000	Кушевский муниципальный район	
03628402	Краснополянское	
03628402101	х Красная Поляна	
03628402106	х Благополучненский	
03628402111	х Калининский	
03628403	Глебовское	
03628403101	х Глебовка	
03628403106	с Братское	
03628403111	х Нижнеглебовка	
03628403116	п Ровный	
03628404	Ильинское	
03628404101	с Ильинское	
03628404106	х Новобатайский	
03628404111	х Осенний	
03628407	Кисляковское	
03628407101	ст-ца Кисляковская	
03628407106	п Кисляковка	
03628410	Красносельское	
03628410101	с Красное	
03628410106	х Водяная Балка	
03628410111	х Звездочка	
03628410116	х Красное	
03628410121	х Цукерова Балка	
03628416	Кушевское	
03628416101	ст-ца Кушевская	
03628416106	х Большая Лопатина	
03628416111	х Воровского	
03628416116	х Восточный	
03628416121	х Картушина Балка	
03628416126	х Лопатина	
03628416131	п Мирный	
03628416136	с Новоивановское	
03628416141	п Садовый	
03628416146	п Северный	
03628416151	с Степное	
03628420	Новомихайловское	
03628420101	с Новомихайловское	
03628420106	п Коммунар	
03628420111	х Федорянка	
03628420116	х Чекуновка	
03628422	Первомайское	
03628422101	п Первомайский	
03628422106	п Заветы Ильича	
03628422111	х Знамя Коммунизма	
03628422116	п Комсомольский	
03628422121	п Красная Заря	
03628422126	п Кубанец	
03628422131	п Октябрьский	

03628422136	х Пролетарский	
03628425	Полтавченское	
03628425101	с Полтавченское	
03628425106	х Красная Слободка	
03628425111	х Крутоярский	
03628425116	х Серебрянка	
03628428	Раздольненское	
03628428101	с Раздольное	
03628428106	с Александровка	
03628428111	с Алексеевское	
03628428116	х Водяная Балка	
03628428121	х Гослесопитомник	
03628428126	х Зеленая Роща	
03628428131	с Ивано-Слюсаревское	
03628428136	х Обьездная Балка	
03628428141	х Полтавский	
03628428146	х Семеновка	
03628429	Среднечубуркское	
03628429101	х Средние Чубурки	
03628429106	х Водянский	
03628429111	х Исаевский	
03628429116	х Красный	
03628429121	х Майский	
03628429126	х Нововысоченский	
03628429131	х Новостепнянский	
03628429136	х Новый Урожай	
03628429141	с Таврическое	
03628429146	х Тауруп Первый	
03628429151	х Тауруп Второй	
03628431	Шкуринское	
03628431101	ст-ца Шкуринская	
03628431106	х Гудко-Лиманский	
03628431111	п Заводской	
03628431116	х Красный	
03628431121	п Набережный	
03628431126	х Нардегин	
03628431131	х Первомайский	
03628431136	х Пионер	
03628431141	х Подшкуринский	
03630000	Лабинский муниципальный район	
03630101	Лабинское	
03630101001	г Лабинск	
03630101106	х Заря Мира	
03630101111	п Прохладный	
03630404	Ахметовское	
03630404101	ст-ца Ахметовская	
03630404106	с Горное	
03630404111	х Тегин	
03630404116	ст-ца Чернореченская	
03630416	Владимирское	
03630416101	ст-ца Владимирская	
03630416106	х Привольный	
03630419	Вознесенское	

03630419101	ст-ца Вознесенская	
03630419106	п Веселый	
03630419111	ст-ца Ереминская	
03630419116	п Красный	
03630419121	х Северный	
03630419126	х Сельский Пахарь	
03630419131	х Хачивань	
03630419136	х Хлебодаровский	
03630425	Зассовское	
03630425101	ст-ца Зассовская	
03630425106	х Веселый	
03630425111	п Подгорный	
03630425116	п Соцгородок	
03630428	Каладжинское	
03630428101	ст-ца Каладжинская	
03630428106	с Новый Мир	
03630437	Чамлыкское	
03630437101	ст-ца Чамлыкская	
03630437106	х Лобода	
03630439	Лучевое	
03630439101	п Луч	
03630439106	п Мирный	
03630439111	п Новолабинский	
03630439116	х Соколихин	
03630443	Отваженское	
03630443101	ст-ца Отважная	
03630443106	с Гофицкое	
03630446	Первосинюхинское	
03630446101	х Первая Синюха	
03630446106	х Бочаров	
03630446111	х Братский	
03630446116	х Заря	
03630446121	х Лукин	
03630446126	х Некрасов	
03630450	Сладковское	
03630450101	х Сладкий	
03630450106	п Розовый	
03630455	Упорненское	
03630455101	ст-ца Упорная	
03630458	Харьковское	
03630458101	х Харьковский	
03633000	Мостовский муниципальный район	
03633151	Мостовское	
03633151051	пгт Мостовской	
03633151106	х Веселый	
03633151111	х Высокий	
03633151116	х Первомайский	
03633151121	х Пролетарский	
03633151126	х Садовый	
03633156	Псебайское	
03633156051	пгт Псебай	
03633156106	п Бурный	
03633156111	п Кировский	

03633156116	п Никитино	
03633156121	п Перевалка	
03633404	Андрюковское	
03633404101	ст-ца Андрюки	
03633404106	с Соленое	
03633407	Баговское	
03633407101	ст-ца Баговская	
03633407106	п Бугунжа	
03633407111	х Кизинка	
03633407116	п Узловой	
03633410	Беноковское	
03633410101	с Беноково	
03633413	Бесленеевское	
03633413101	ст-ца Бесленеевская	
03633422	Губское	
03633422101	ст-ца Губская	
03633422106	ст-ца Хамкетинская	
03633422111	ст-ца Баракаевская	
03633431	Костромское	
03633431101	ст-ца Костромская	
03633431106	х Ульяново	
03633434	Краснокутское	
03633434101	п Восточный	
03633434106	х Красный Кут	
03633434111	х Северный	
03633440	Махошевское	
03633440101	ст-ца Махошевская	
03633449	Переpravненское	
03633449101	ст-ца Переpravная	
03633449106	х Дятлов	
03633449111	х Красный Гай	
03633449116	х Свободный Мир	
03633449121	х Центральный	
03633452	Унароковское	
03633452101	с Унароково	
03633452106	х Славянский	
03633461	Шедокское	
03633461101	с Шедок	
03633461106	с Заречное	
03633464	Ярославское	
03633464101	ст-ца Ярославская	
03633464106	х Новотроицкий	
03634000	Новокубанский муниципальный район	
03634101	Новокубанское	
03634101001	г Новокубанск	
03634402	Бесскорбненское	
03634402101	ст-ца Бесскорбная	
03634402106	х Нововоскресенский	
03634403	Верхнекубанское	
03634403101	х Кирова	
03634403106	х Большевик	
03634403111	п Дальний	
03634403116	п ж/д рзд Кара-Джалга	

03634403121	п Западный	
03634403126	п Зорька	
03634403131	х Ивановский	
03634403136	х Измайлов	
03634403141	х Ленинский	
03634403146	х Марьинский	
03634403151	х Роте-Фане	
03634403156	х Тельмана	
03634403161	п Теплый	
03634403166	х Федоровский	
03634403171	х Шефкоммуна	
03634403176	х Энгельса	
03634407	Ковалевское	
03634407101	с Ковалевское	
03634407106	х Борвинок	
03634407111	п Восход	
03634407116	п ж/д платформы Коцебу	
03634407121	п Комсомольский	
03634407126	х Красная Звезда	
03634407131	п Лесхоз	
03634407136	п Мирской	
03634407141	п Прогресс	
03634407146	х Северокавказский	
03634413	Ляпинское	
03634413101	х Ляпино	
03634413106	с Камышеваха	
03634413111	х Новокарский	
03634413116	п Степной	
03634422	Новосельское	
03634422101	п Глубокий	
03634422111	с Новосельское	
03634422116	п Пчела	
03634422121	п Степной	
03634425	Прикубанское	
03634425101	п Прикубанский	
03634425106	п Веселый	
03634425111	х Горькая Балка	
03634425116	ст-ца Косякинская	
03634425121	п Первомайский	
03634425126	п Передовой	
03634428	Прочноокопское	
03634428101	ст-ца Прочноокопская	
03634428106	х Фортштадт	
03634431	Советское	
03634431101	ст-ца Советская	
03634431106	п Подлесный	
03634431111	с Радищево	
03634431116	х Раздольный	
03634431121	х Родниковский	
03634431126	х Стебницкий	
03634431131	п Южный	
03635000	Новопокровский муниципальный район	
03635402	Горькобалковское	

03635402101	с Горькая Балка	
03635402106	х Новый Мир	
03635402111	х Хлебороб	
03635404	Ильинское	
03635404101	ст-ца Ильинская	
03635407	Калниболотское	
03635407101	ст-ца Калниболотская	
03635407106	х Балка Грузская	
03635407111	х Красный Поселок	
03635410	Кубанское	
03635410101	п Кубанский	
03635410106	п Вперед	
03635410111	п Малокубанский	
03635410116	п Северный	
03635410121	п Советский	
03635410126	п Урожайный	
03635410131	п Южный	
03635413	Незамаевское	
03635413101	п Незамаевский	
03635413106	п Заря	
03635413111	п Красноармейский	
03635413116	п Октябрьский	
03635413121	п Первомайский	
03635413126	п Садовый	
03635416	Новоивановское	
03635416101	ст-ца Новоивановская	
03635416106	ст-ца Плоская	
03635419	Новопокровское	
03635419101	ст-ца Новопокровская	
03635419106	п Горький	
03635419111	х Ея	
03635419116	п Лесничество	
03635422	Покровское	
03635422101	п Новопокровский	
03635422106	п Восход	
03635422111	п Животновод	
03635422116	п Заречный	
03635422121	п Мирный	
03635422126	п Степной	
03637000	Отраденский муниципальный район	
03637401	Бесстрашенское	
03637401101	ст-ца Бесстрашная	
03637402	Благодарненское	
03637402101	с Благодарное	
03637402106	с Воскресенское	
03637402111	х Кубрань	
03637402116	с Петровское	
03637402121	п Светлый	
03637402126	п Урупский	
03637402131	х Чайкин	
03637402136	п Южный	
03637404	Красногвардейское	
03637404101	с Гусаровское	

03637404106	х Веселый	
03637404111	х Гоголевский	
03637404116	с Пискуновское	
03637404121	х Розановский	
03637404126	х Стукановский	
03637404131	х Троицкий	
03637404136	х Улановский	
03637407	Малотенгинское	
03637407101	ст-ца Малотенгинская	
03637407106	х Ленина	
03637407111	х Саньков	
03637407116	х Удобно-Покровский	
03637407121	х Хлопонин	
03637408	Маякское	
03637408101	п Маяк	
03637408106	п Веселый	
03637408111	п Донской	
03637410	Надежненское	
03637410101	ст-ца Надежная	
03637413	Отраденское	
03637413101	ст-ца Отрадная	
03637413106	х Новоурупский	
03637413111	х Отрадо-Солдатский	
03637413116	х Покровский	
03637413121	х Садовый	
03637416	Передовское	
03637416101	ст-ца Передовая	
03637416106	х Байбарис	
03637416111	х Ильич	
03637419	Подгорненское	
03637419101	ст-ца Подгорная	
03637422	Подгорносинюхинское	
03637422101	ст-ца Подгорная Синюха	
03637422106	х Солдатская Балка	
03637422111	ст-ца Спокойная Синюха	
03637425	Попутненское	
03637425101	ст-ца Попутная	
03637425106	х Бережиновский	
03637425111	х Тракторный	
03637426	Рудьевское	
03637426101	с Рудь	
03637426106	с Изобильное	
03637426111	с Новосинюхинское	
03637426116	х Хорин	
03637428	Спокойненское	
03637428101	ст-ца Спокойная	
03637428106	п Отрадо-Тенгинский	
03637431	Удобненское	
03637431101	ст-ца Удобная	
03637431106	х Зеленчук Мостовой	
03637431111	х Красные Горы	
03637431116	х Лазарчук	
03637431121	п Пенькозавод	

03637431126	х Романчуков	
03637431131	х Столяров	
03637431136	х Стуканов	
03637431141	х Удобно-Зеленчукский	
03637431146	х Чехрак	
03639000	Павловский муниципальный район	
03639402	Атаманское	
03639402101	ст-ца Атаманская	
03639404	Веселовское	
03639404101	ст-ца Веселая	
03639410	Незамаевское	
03639410101	ст-ца Незамаевская	
03639413	Новолеушковское	
03639413101	ст-ца Новолеушковская	
03639413106	х Первомайский	
03639419	Новопетровское	
03639419101	ст-ца Новопетровская	
03639422	Новопластуновское	
03639422101	ст-ца Новопластуновская	
03639422106	х Бальчанский	
03639422111	х Междуреченский	
03639422116	х Новый Урал	
03639428	Павловское	
03639428101	ст-ца Павловская	
03639428106	х Веселая Жизнь	
03639428111	с Краснопартизанское	
03639428116	х Новый	
03639428121	х Пушкина	
03639428126	х Шевченко	
03639430	Северное	
03639430101	п Северный	
03639430106	х Красный	
03639430111	п Свободный	
03639431	Среднечелбасское	
03639431101	п Октябрьский	
03639431106	х Бейсужек	
03639431111	х Ленинодар	
03639431116	п Набережный	
03639431121	х Средний Челбас	
03639431126	п Южный	
03639434	Старолеушковское	
03639434101	ст-ца Старолеушковская	
03639434106	ст-ца Украинская	
03639440	Упорненское	
03639440101	х Упорный	
03639440106	п Западный	
03643000	Северский муниципальный район	
03643152	Афипское	
03643152051	пгт Афипский	
03643152106	х Водокачка	
03643152111	х Восточный	
03643152116	х Коваленко	
03643152121	х Кошарский	

03643152126	п Нефтекачка	
03643155	Ильское	
03643155051	пгт Ильский	
03643155106	ст-ца Дербентская	
03643158	Черноморское	
03643158051	пгт Черноморский	
03643158106	х Веселый	
03643158111	х Карский	
03643158116	х Кипячий	
03643158121	п Новопетровский	
03643158126	п Октябрьский	
03643158131	п Спутник	
03643402	Азовское	
03643402101	ст-ца Азовская	
03643402106	ст-ца Убинская	
03643404	Григорьевское	
03643404101	ст-ца Григорьевская	
03643404106	ст-ца Ставропольская	
03643406	Калужское	
03643406101	ст-ца Калужская	
03643406106	п Чибий	
03643407	Львовское	
03643407101	с Львовское	
03643407106	х Красный	
03643407111	х Новоивановский	
03643407116	х Песчаный	
03643407121	х Стефановский	
03643408	Михайловское	
03643408101	с Михайловское	
03643408106	х Александровский	
03643408111	х Ананьевский	
03643410	Новодмитриевское	
03643410101	ст-ца Новодмитриевская	
03643410106	х Новый	
03643410111	х Оазис	
03643410116	х Шуваев	
03643413	Северское	
03643413101	ст-ца Северская	
03643413106	х Бондаренко	
03643413111	х Бончковский	
03643413116	х Воликов	
03643413121	п 8 Марта	
03643413126	х Науменков	
03643413131	х Новоалексеевский	
03643413136	п Предгорный	
03643413141	х Свободный	
03643416	Смоленское	
03643416101	ст-ца Смоленская	
03643416106	ст-ца Крепостная	
03643416111	п Мирный	
03643416116	п Планческая Щель	
03643419	Шабановское	
03643419101	с Шабановское	

03643419106	с Тхамаха	
03645000	Славянский муниципальный район	
03645101	Славянское	
03645101001	г Славянск-на-Кубани	
03645401	Ачуевское	
03645401101	с Ачуево	
03645401106	х Слободка	
03645402	Анастасиевское	
03645402101	ст-ца Анастасиевская	
03645402106	х Прикубанский	
03645402111	х Урма	
03645402116	х Ханьков	
03645403	Голубая Нива	
03645403101	п Голубая Нива	
03645404	Забойское	
03645404101	п Забойский	
03645404106	х Деревянка	
03645404111	х Солодковский	
03645407	Кировское	
03645407101	х Галицын	
03645407106	х Беликов	
03645407111	х Красноармейский Городок	
03645407116	с Погорелово	
03645410	Коржевское	
03645410101	х Коржевский	
03645410106	х Шапарской	
03645412	Маевское	
03645412101	х Маевский	
03645412106	х Колесников	
03645412111	х Сербин	
03645412116	х Троицкий	
03645413	Петровское	
03645413101	ст-ца Петровская	
03645413106	х Водный	
03645414	Прибрежное	
03645414101	п Совхозный	
03645414106	п Вишневый	
03645414111	п Прибрежный	
03645414116	п Садовый	
03645414121	п Степной	
03645415	Прикубанское	
03645415101	х Прикубанский	
03645415106	п Кирпичный	
03645415111	п МТФ № 8 клх "Путь к Коммунизму"	
03645415116	х Соболевский	
03645416	Протокское	
03645416101	х Бараниковский	
03645416106	х Губернаторский	
03645416111	х Нещадиновский	
03645416116	х Семисводный	
03645420	Рисовое	
03645420101	п Рисовый	
03645425	Целинное	

03645425101	п Целинный	
03645429	Черноерковское	
03645429101	ст-ца Черноерковская	
03645429106	х Верхний	
03645429111	х Калабатка	
03645429116	х Мостовянский	
03645429121	х Прорвенский	
03645429126	х Ставки	
03645429131	х Черный Ерик	
03647000	Староминский муниципальный район	
03647402	Канеловское	
03647402101	ст-ца Канеловская	
03647402106	х Ейский	
03647402111	п Орлово-Кубанский	
03647402116	с Первомайское	
03647404	Куйбышевское	
03647404101	х Восточный Сосык	
03647404106	х Веселый	
03647404111	х Западный Сосык	
03647404116	х Мирный	
03647404121	х Набережный	
03647404126	х Сторожи Первые	
03647404131	х Сторожи Вторые	
03647407	Новоясенское	
03647407101	ст-ца Новоясенская	
03647407106	х Ясени	
03647410	Рассветовское	
03647410101	п Рассвет	
03647410106	п Восточный	
03647410111	п Дальний	
03647410116	п Заря	
03647410121	п Первомайский	
03647410126	п Придорожный	
03647413	Староминское	
03647413101	ст-ца Староминская	
03647413106	х Желтые Копани	
03649000	Тбилисский муниципальный район	
03649401	Алексее-Тенгинское	
03649401101	ст-ца Алексее-Тенгинская	
03649401106	х Верхний	
03649401111	х Причтовый	
03649401116	х Средний	
03649402	Ванновское	
03649402101	с Ванновское	
03649402106	х Веселый	
03649402111	х Красный Зеленчук	
03649402116	х Новопеховский Первый	
03649402121	х Северокубанский	
03649402126	х Шевченко	
03649402131	с Шереметьевское	
03649404	Геймановское	
03649404101	ст-ца Геймановская	
03649404106	х Дальний	

03649404111	х Дубовиков	
03649404116	х Советский	
03649407	Ловлинское	
03649407101	ст-ца Ловлинская	
03649410	Марьинское	
03649410101	х Марьинский	
03649410106	х Долинов	
03649410111	х Екатеринославский	
03649410116	х Зайчанский	
03649410121	х Зиссермановский	
03649410126	х Зубов	
03649410131	х Терско-Каламбетский	
03649413	Нововладимировское	
03649413101	ст-ца Нововладимировская	
03649413106	х Еремин	
03649413111	х Ивановка	
03649413116	ст-ца Новобекешевская	
03649413121	х Нововладимировские	
03649413126	х Ромашевка	
03649413131	х Соколовка	
03649413136	х Чернобабов	
03649416	Песчаное	
03649416101	х Песчаный	
03649416106	х Веревкин	
03649416111	х Староармянский	
03649419	Тбилисское	
03649419101	ст-ца Тбилисская	
03649419106	п Восточный	
03649419111	п Горский	
03649419116	п Мирный	
03649419121	п Октябрьский	
03649419126	п Первомайский	
03649419131	х Северин	
03649419136	п Терновыи	
03651000	Темрюкский муниципальный район	
03651101	Темрюкское	
03651101001	г Темрюк	
03651101106	п Октябрьский	
03651101111	х Орехов Кут	
03651101116	п Южный Склон	
03651402	Ахтанизовское	
03651402101	ст-ца Ахтанизовская	
03651402106	п За Родину	
03651402111	п Пересыпь	
03651404	Вышестеблиевское	
03651404101	ст-ца Вышестеблиевская	
03651404106	п Виноградный	
03651407	Голубицкое	
03651407101	ст-ца Голубицкая	
03651410	Запорожское	
03651410101	ст-ца Запорожская	
03651410106	п Батарейка	
03651410111	п Береговой	

03651410116	п Гаркуша	
03651410121	п Ильич	
03651410126	п Красноармейский	
03651410131	п Приазовский	
03651410136	п Чушка	
03651413	Краснострельское	
03651413101	п Стрелка	
03651413106	х Белый	
03651413111	п Закубанский	
03651416	Курчанское	
03651416101	ст-ца Курчанская	
03651416106	п Красный Октябрь	
03651416111	п Ордынский	
03651416116	п Светлый Путь Ленина	
03651418	Новотаманское	
03651418101	п Таманский	
03651418106	п Артющенко	
03651418111	п Веселовка	
03651418116	п Прогресс	
03651419	Сенное	
03651419101	п Сенной	
03651419106	п Приморский	
03651419111	п Солёный	
03651422	Старотитаровское	
03651422101	ст-ца Старотитаровская	
03651425	Таманское	
03651425101	ст-ца Тамань	
03651425106	п Волна	
03651430	Фонталовское	
03651430101	ст-ца Фонталовская	
03651430106	п Волна Революции	
03651430111	п Кучугуры	
03651430116	п Юбилейный	
03653000	Тимашевский муниципальный район	
03653101	Тимашевское	
03653101001	г Тимашевск	
03653101106	п Кирпичный	
03653402	Дербентское	
03653402101	х Танцура Крамаренко	
03653402106	х Дербентский	
03653402111	х Лютых	
03653402116	х Мирный	
03653402121	х Садовый	
03653402126	х Тополи	
03653404	Днепровское	
03653404101	ст-ца Днепровская	
03653404106	х Димитрова	
03653404111	х Калинина	
03653404116	х Карла Маркса	
03653404121	х Крупской	
03653404126	х Ленина	
03653404131	х Ольховский	
03653410	Кубанец	

03653410101	х Беднягина	
03653413	Медведовское	
03653413101	ст-ца Медведовская	
03653413106	х Большевик	
03653413111	х Ленинский	
03653416	Незаймановское	
03653416101	х Незаймановский	
03653416106	х Можарийский	
03653416111	х Стринский	
03653419	Новокорсунское	
03653419101	ст-ца Новокорсунская	
03653419106	х Красноармейский	
03653422	Новоленинское	
03653422101	х Ленинский	
03653422106	х Барыбинский	
03653422111	х Греблянский	
03653422116	х Новый	
03653422121	х Рашпиль	
03653425	Поселковое	
03653425101	п Советский	
03653425106	п Комсомольский	
03653425111	п Красноармейский	
03653425116	п Красный	
03653425121	п Новый	
03653425126	п Октябрьский	
03653428	Роговское	
03653428101	ст-ца Роговская	
03653428106	х Красный	
03653428111	х Кубанский	
03653428116	х Некрасова	
03653428121	х Привокзальный	
03653428126	х Причтовый	
03654000	Тихорецкий муниципальный район	
03654101	Тихорецкое	
03654101001	г Тихорецк	
03654101106	п ж/д рзд Тихонький	
03654101111	п Каменный	
03654402	Алексеевское	
03654402101	ст-ца Алексеевская	
03654402106	п Большевик	
03654402111	п Кирпичный	
03654402116	ст-ца Краснооктябрьская	
03654402121	х Красный Партизан	
03654402126	х Москальчук	
03654402131	ст-ца Новоархангельская	
03654402136	п Овощной отделения № 2 свх "Челбасский"	
03654402141	п Пригородный	
03654402146	х Школьный	
03654404	Архангельское	
03654404101	ст-ца Архангельская	
03654404106	п Малороссийский	
03654405	Братское	
03654405101	п Братский	

03654405106	п Западный	
03654405111	п Красный Борец	
03654405116	х Латыши	
03654405121	х Ленинское Возрождение	
03654405126	п Мирный	
03654405131	п Советский	
03654405136	п Южный	
03654407	Еремизино-Борисовское	
03654407101	ст-ца Еремизино-Борисовская	
03654407106	х Украинский	
03654410	Новорождественское	
03654410101	ст-ца Новорождественская	
03654410106	п Челбас	
03654413	Отраденское	
03654413101	ст-ца Отрадная	
03654416	Парковское	
03654416101	п Парковый	
03654416106	п Восточный	
03654416111	п ж/д рзд Ачкасово	
03654416116	п Западный	
03654416121	п Зеленый	
03654416124	п Крутой	
03654416126	п Садовый	
03654416127	п Степной	
03654416129	п Урожайный	
03654416131	п Шоссейный	
03654419	Терновское	
03654419101	ст-ца Терновская	
03654419106	п ж/д рзд Вперед	
03654419111	п ж/д ст Порошинская	
03654419116	ст-ца Новоромановская	
03654422	Фастовецкое	
03654422101	ст-ца Фастовецкая	
03654422106	х Криница	
03654422111	х Тихонький	
03654425	Хоперское	
03654425101	ст-ца Хоперская	
03654425106	х Карасев	
03654425111	х Красный	
03654425116	х Культура	
03654425121	х Ленинский	
03654425126	х Нехворощанский	
03654425131	х Привольный	
03654425136	х Федоренко	
03654425141	х Челбас	
03654425146	х Чкалова	
03654435	Юго-Северное	
03654435101	ст-ца Юго-Северная	
03654435106	х Атаманка	
03654435111	х Казаче-Борисовский	
03654435116	п Полевой	
03654435121	х Усть-Джигутинка	
03656000	Успенский муниципальный район	

03656402	Веселовское	
03656402101	х Веселый	
03656402106	п Лесной	
03656402111	п Приозерный	
03656402116	х Серединский	
03656404	Вольненское	
03656404101	с Вольное	
03656404106	п Дивный	
03656404111	п Заречный	
03656404116	с Марьино	
03656410	Коноковское	
03656410101	с Коноково	
03656413	Кургоковское	
03656413101	аул Кургоковский	
03656416	Маламинское	
03656416101	с Маламино	
03656416106	х Вольность	
03656416111	х Карс	
03656416116	х Первокубанский	
03656419	Николаевское	
03656419101	ст-ца Николаевская	
03656434	Трехсельское	
03656434101	с Трехсельское	
03656434106	х Воронежский	
03656434111	с Новоурупское	
03656434116	с Пантелеймоновское	
03656437	Убеженское	
03656437101	ст-ца Убеженская	
03656437106	х Державный	
03656437111	х Западный	
03656437116	х Новенький	
03656440	Урупское	
03656440101	аул Урупский	
03656440106	аул Коноковский	
03656443	Успенское	
03656443101	с Успенское	
03656443106	х Белецкий	
03656443111	х Лок	
03656443116	п Мичуринский	
03656443121	х Подковский	
03656443126	х Украинский	
03656443131	х Успенский	
03657000	Усть-Лабинский муниципальный район	
03657101	Усть-Лабинское	
03657101001	г Усть-Лабинск	
03657400	Сельские поселения Усть-Лабинского муниципального района/	
03657402	Александровское	
03657402101	х Александровский	
03657402106	х Красный	
03657402111	х Неелинский	
03657402116	х Новониколаевка	
03657402121	х Пятихатский	

03657402126	х Семеновка	
03657402131	х Согласный	
03657402136	х Финогеновский	
03657404	Братское	
03657404101	х Братский	
03657404106	х Болгов	
03657404111	х Калининский	
03657404116	х Новоекатериновка	
03657404121	х Новоселовка	
03657404126	х Саратовский	
03657404131	х Северский	
03657404136	х Семенов	
03657404141	х Херсонский	
03657405	Вимовское	
03657405101	п Вимовец	
03657405106	п Южный	
03657407	Воронежское	
03657407101	ст-ца Воронежская	
03657410	Восточное	
03657410101	ст-ца Восточная	
03657412	Двубратское	
03657412101	п Двубратский	
03657413	Железное	
03657413101	х Железный	
03657413106	х Свободный	
03657413111	х Сокольский	
03657413116	х Аргатов	
03657416	Кирпильское	
03657416101	ст-ца Кирпильская	
03657419	Ладожское	
03657419101	ст-ца Ладожская	
03657419106	х Потаенный	
03657422	Ленинское	
03657422101	х Безлесный	
03657425	Некрасовское	
03657425101	ст-ца Некрасовская	
03657425106	п Заречный	
03657425111	х Кадухин	
03657425116	х Кубанский	
03657425121	х Огонек	
03657428	Новолабинское	
03657428101	ст-ца Новолабинская	
03657431	Суворовское	
03657431101	с Суворовское	
03657433	Тенгинское	
03657433101	ст-ца Тенгинская	
03659000	Щербиновский муниципальный район	
03659402	Глафиоровское	
03659402101	с Глафировка	
03659404	Ейскоукрепленное	
03659404101	с Ейское Укрепление	
03659407	Екатериновское	
03659407101	с Екатериновка	

03659407106	х Красный Дар	
03659407111	х Любимов	
03659407116	х Новый Путь	
03659409	Николаевское	
03659409101	с Николаевка	
03659410	Новошербиновское	
03659410101	ст-ца Новошербиновская	
03659413	Старошербиновское	
03659413101	ст-ца Старошербиновская	
03659416	Шабельское	
03659416101	с Шабельское	
03659416106	х Молчановка	
03659419	Щербиновское	
03659419101	п Щербиновский	
03659419106	п Восточный	
03659419111	п Прилиманский	
03659419116	п Северный	
03701000	город Краснодар	
03701000001	г Краснодар	
03701000106	п Белозерный	
03701000111	п Березовый	
03701000116	х Восточный	
03701000121	п Дорожный	
03701000126	п Дружелюбный	
03701000131	ст-ца Елизаветинская	
03701000136	п Зеленопольский	
03701000141	п Знаменский	
03701000146	п Лорис	
03701000151	п Индустриальный	
03701000156	п Колосистый	
03701000161	х Копанской	
03701000166	п Краснодарский	
03701000171	п Краснолит	
03701000176	п Лазурный	
03701000181	х Ленина	
03701000186	х Новый	
03701000191	х Октябрьский	
03701000196	п отделения № 2 СКЗНИИСиВ	
03701000201	п отделения № 3 ОПХ КНИИСХ	
03701000206	п отделения № 3 СКЗНИИСиВ	
03701000211	п отделения № 4 свх "Пашковский"	
03701000216	п Плодородный	
03701000221	п Победитель	
03701000226	п Пригородный	
03701000231	п Разъезд	
03701000236	п Российский	
03701000241	ст-ца Старокорсунская	
03701000246	х Черников	
03705000	город Армавир	
03705000001	г Армавир	
03705000106	п Заветный	
03705000111	х Зуево	
03705000116	х Красин	

03705000121	х Красная Поляна	
03705000126	п Маяк	
03705000131	х Первомайский	
03705000136	ст-ца Старая Станица	
03705000139	п Учебный	
03705000141	п центральной усадьбы опытной станции ВНИИМК	
03705000146	п центральной усадьбы свх "Восток"	
03705000151	п центральной усадьбы свх "Юбилейный"	
03705000156	п Южный	
03708000	город-курорт Геленджик	
03708000001	г Геленджик	
03708000106	с Адербиевка	
03708000111	с Архипо-Осиповка	
03708000116	х Афонка	
03708000121	с Береговое	
03708000126	х Бетта	
03708000131	с Виноградное	
03708000136	с Возрождение	
03708000141	х Джанхот	
03708000146	с Дивноморское	
03708000151	с Кабардинка	
03708000156	с Криница	
03708000161	с Марьино Роща	
03708000166	с Михайловский Перевал	
03708000171	с Прасковеевка	
03708000176	с Пшада	
03708000181	п Светлый	
03708000186	с Текос	
03708000191	с Тешебс	
03708000196	х Широкая Пшадская Щель	
03708000201	х Широкая Щель	
03720000	город Новороссийск	
03720000001	г Новороссийск	
03720000106	с Абрау-Дюрсо	
03720000111	с Большие Хутора	
03720000116	с Борисовка	
03720000121	с Васильевка	
03720000126	п Верхнебаканский	
03720000131	с Владимировка	
03720000136	с Гайдук	
03720000141	с Глебовское	
03720000146	х Горный	
03720000151	х Дюрсо	
03720000156	х Камчатка	
03720000161	с Кирилловка	
03720000166	х Ленинский Путь	
03720000171	п Лесничество Абрау-Дюрсо	
03720000176	с Мысхако	
03720000181	ст-ца Натухаевская	
03720000186	х Победа	
03720000191	ст-ца Раевская	
03720000196	с Северная Озереевка	
03720000201	х Семигорский	

03720000206	х Убых	
03720000211	с Федотовка	
03720000216	с Широкая Балка	
03720000221	с Южная Озереевка	
03726000	город-курорт Сочи	
03726000001	г Сочи	
03726000053	пгт Дагомыс	
03726000056	пгт Красная Поляна	
03726000106	с Аибга	
03726000111	с Алексеевское	
03726000116	с Альтмец	
03726000121	с Ахштырь	
03726000126	с Барановка	
03726000131	с Барановка	
03726000136	с Беранда	
03726000141	с Бестужевское	
03726000146	с Бзогу	
03726000151	с Богушевка	
03726000156	аул Большой Кичмай	
03726000161	с Варваровка	
03726000166	с Вардане-Верино	
03726000171	с Васильевка	
03726000176	с Верхнеармянская Хобза	
03726000181	с Верхнеармянское Лоо	
03726000186	с Верхневеселое	
03726000191	с Верхнее Буу	
03726000196	с Верхнее Учдере	
03726000201	с Верхнениколаевское	
03726000206	с Верхнерусское Лоо	
03726000211	с Верхнеякорная Щель	
03726000216	с Верхний Юрт	
03726000221	с Верховское	
03726000226	с Веселое	
03726000231	с Волковка	
03726000236	с Волконка	
03726000241	с Воронцовка	
03726000246	с Высокое	
03726000251	с Галицыно	
03726000256	с Горное Лоо	
03726000261	с Детляжка	
03726000266	п Дубравный	
03726000271	с Ермоловка	
03726000276	с Зубова Щель	
03726000281	с Измайловка	
03726000286	с Илларионовка	
03726000291	с Казачий Брод	
03726000296	аул Калез	
03726000301	с Калиновое Озеро	
03726000306	с Каткова Щель	
03726000311	с Каштаны	
03726000316	с Кепша	
03726000321	с Краевско-Армянское	
03726000326	с Красная Воля	

03726000331	с Лесное	
03726000336	с Липники	
03726000341	аул Лыготх	
03726000346	аул Малый Кичмай	
03726000351	с Мамедова Щель	
03726000356	с Марьино	
03726000361	с Медовеевка	
03726000366	с Молдовка	
03726000371	с Монастырь	
03726000376	аул Наджиго	
03726000381	с Нижнее Учдере	
03726000386	с Нижняя Шиловка	
03726000391	с Ордынка	
03726000396	с Орел-Изумруд	
03726000401	с Отрадное	
03726000406	с Пластунка	
03726000411	с Прогресс	
03726000416	с Разбитый Котел	
03726000421	с Раздольное	
03726000426	с Русская Мамайка	
03726000431	с Семеновка	
03726000436	с Сергей-Поле	
03726000441	с Солохаул	
03726000446	с Татьяновка	
03726000451	с Третья Рота	
03726000456	аул Тхагапш	
03726000461	аул Хаджико	
03726000466	с Харциз Первый	
03726000471	с Харциз Второй	
03726000476	с Хлебороб	
03726000481	с Чвижепсе	
03726000486	с Черешня	
03726000491	с Четвертая Рота	
03726000496	с Эстосадок	
03731000	Сириус	
03731000051	пгт Сириус	
12	ОКВЭД	OKVED
Раздел А	Сельское, лесное хозяйство, охота, рыболовство и рыбоводство	
01	Растениеводство и животноводство, охота и предоставление услуг в этих областях	
01.1	Выращивание однолетних культур	
01.2	Выращивание многолетних культур	
01.3	Выращивание рассады	
01.4	Животноводство	
01.5	Смешанное сельское хозяйство	
01.6	Деятельность вспомогательная в области производства сельскохозяйственных культур и послеуборочной обработки сельхозпродукции	
01.7	Охота, отлов и отстрел диких животных, включая предоставление услуг в этих областях	
02	Лесоводство и лесозаготовки	
02.1	Лесоводство и прочая лесохозяйственная деятельность	

02.2	Лесозаготовки	
02.3	Сбор и заготовка пищевых лесных ресурсов, недревесных лесных ресурсов и лекарственных растений	
02.4	Предоставление услуг в области лесоводства и лесозаготовок	
03	Рыболовство и рыбоводство	
03.1	Рыболовство	
03.2	Рыбоводство	
Раздел В	Добыча полезных ископаемых	
05	Добыча угля	
05.1	Добыча и обогащение угля и антрацита	
05.2	Добыча и обогащение бурого угля (лигнита)	
06	Добыча нефти и природного газа	
06.1	Добыча сырой нефти и нефтяного (попутного) газа	
06.2	Добыча природного газа и газового конденсата	
07	Добыча металлических руд	
07.1	Добыча и обогащение железных руд	
07.2	Добыча руд цветных металлов	
08	Добыча прочих полезных ископаемых	
08.1	Добыча камня, песка и глины	
08.9	Добыча полезных ископаемых, не включенных в другие группировки	
09	Предоставление услуг в области добычи полезных ископаемых	
09.1	Предоставление услуг в области добычи нефти и природного газа	
09.9	Предоставление услуг в других областях добычи полезных ископаемых	
Раздел С	Обрабатывающие производства	
10	Производство пищевых продуктов	
10.1	Переработка и консервирование мяса и мясной пищевой продукции	
10.2	Переработка и консервирование рыбы, ракообразных и моллюсков	
10.3	Переработка и консервирование фруктов и овощей	
10.4	Производство растительных и животных масел и жиров	
10.5	Производство молочной продукции	
10.6	Производство продуктов мукомольной и крупяной промышленности, крахмала и крахмалосодержащих продуктов	
10.7	Производство хлебобулочных и мучных кондитерских изделий	
10.8	Производство прочих пищевых продуктов	
10.9	Производство готовых кормов для животных	
11	Производство напитков	
11.0	Производство напитков	
11.02	Производство вина из винограда	
11.03	Производство сидра и прочих плодовых вин	
11.04	Производство прочих недистиллированных напитков из сброженных материалов	
11.05	Производство пива	
11.06	Производство солода	
11.07	Производство безалкогольных напитков, производство упакованных питьевых вод, включая минеральные воды	

12	Производство табачных изделий	
13	Производство текстильных изделий	
13.1	Подготовка и прядение текстильных волокон	
13.2	Производство текстильных тканей	
13.3	Отделка тканей и текстильных изделий	
13.9	Производство прочих текстильных изделий	
14	Производство одежды	
14.1	Производство одежды, кроме одежды из меха	
14.2	Производство меховых изделий	
14.3	Производство вязаных и трикотажных изделий одежды	
15	Производство кожи и изделий из кожи	
15.1	Дубление и отделка кожи, производство чемоданов, сумок, шорно-седельных изделий из кожи, выделка и крашение меха	
15.2	Производство обуви	
16	Обработка древесины и производство изделий из дерева и пробки, кроме мебели, производство изделий из соломки и материалов для плетения	
16.1	Распиловка и строгание древесины	
16.2	Производство изделий из дерева, пробки, соломки и материалов для плетения	
17	Производство бумаги и бумажных изделий	
17.1	Производство целлюлозы, древесной массы, бумаги и картона	
17.2	Производство изделий из бумаги и картона	
18	Деятельность полиграфическая и копирование носителей информации	
18.1	Деятельность полиграфическая и предоставление услуг в этой области	
18.2	Копирование записанных носителей информации	
19	Производство кокса и нефтепродуктов	
19.1	Производство кокса	
19.2	Производство нефтепродуктов	
19.3	Агломерация угля, антрацита и бурого угля (лигнита) и производство термоуглей	
20	Производство химических веществ и химических продуктов	
20.1	Производство основных химических веществ, удобрений и азотных соединений, пластмасс и синтетического каучука в первичных формах	
20.2	Производство пестицидов и прочих агрохимических продуктов	
20.3	Производство красок, лаков и аналогичных материалов для нанесения покрытий, полиграфических красок и мастик	
20.4	Производство мыла и моющих, чистящих и полирующих средств; парфюмерных и косметических средств	
20.5	Производство прочих химических продуктов	
20.6	Производство химических волокон	
21	Производство лекарственных средств и материалов, применяемых в медицинских целях и ветеринарии	
21.1	Производство фармацевтических субстанций	
21.2	Производство лекарственных препаратов и материалов, применяемых в медицинских целях	
22	Производство резиновых и пластмассовых изделий	
22.1	Производство резиновых изделий	

22.2	Производство изделий из пластмасс	
23	Производство прочей неметаллической минеральной продукции	
23.1	Производство стекла и изделий из стекла	
23.2	Производство огнеупорных изделий	
23.3	Производство строительных керамических материалов	
23.4	Производство прочих фарфоровых и керамических изделий	
23.5	Производство цемента, извести и гипса	
23.6	Производство изделий из бетона, цемента и гипса	
23.7	Резка, обработка и отделка камня	
23.9	Производство абразивных и неметаллических минеральных изделий, не включенных в другие группировки	
24	Производство металлургическое	
24.1	Производство чугуна, стали и ферросплавов	
24.2	Производство стальных труб, полых профилей и фитингов	
24.3	Производство прочих стальных изделий первичной обработкой	
24.4	Производство основных драгоценных металлов и прочих цветных металлов, производство ядерного топлива	
24.5	Литье металлов	
25	Производство готовых металлических изделий, кроме машин и оборудования	
25.1	Производство строительных металлических конструкций и изделий	
25.2	Производство металлических цистерн, резервуаров и прочих емкостей	
25.3	Производство паровых котлов, кроме котлов центрального отопления	
25.4	Производство оружия и боеприпасов	
25.5	Ковка, прессование, штамповка и профилирование; изготовление изделий методом порошковой металлургии	
25.6	Обработка металлов и нанесение покрытий на металлы, механическая обработка металлов	
25.7	Производство ножевых изделий и столовых приборов, инструментов и универсальных скобяных изделий	
25.9	Производство прочих готовых металлических изделий	
26	Производство компьютеров, электронных и оптических изделий	
26.1	Производство элементов электронной аппаратуры и печатных схем (плат)	
26.2	Производство компьютеров и периферийного оборудования	
26.3	Производство коммуникационного оборудования	
26.4	Производство бытовой электроники	
26.5	Производство контрольно-измерительных и навигационных приборов и аппаратов; производство часов	
26.6	Производство облучающего и электротерапевтического оборудования, применяемого в медицинских целях	
26.7	Производство оптических приборов, фото- и кинооборудования	
26.8	Производство незаписанных магнитных и оптических технических носителей информации	
27	Производство электрического оборудования	

27.1	Производство электродвигателей, генераторов, трансформаторов и распределительных устройств, а также контрольно-измерительной аппаратуры	
27.2	Производство электрических аккумуляторов и аккумуляторных батарей	
27.3	Производство кабелей и кабельной арматуры	
27.4	Производство электрических ламп и осветительного оборудования	
27.5	Производство бытовых электрических приборов	
27.9	Производство прочего электрического оборудования	
28	Производство машин и оборудования, не включенных в другие группировки	
28.1	Производство машин и оборудования общего назначения	
28.2	Производство прочих машин и оборудования общего назначения	
28.3	Производство машин и оборудования для сельского и лесного хозяйства	
28.4	Производство станков, машин и оборудования для обработки металлов и прочих твердых материалов	
28.9	Производство прочих машин специального назначения	
29	Производство автотранспортных средств, прицепов и полуприцепов	
29.1	Производство автотранспортных средств	
29.2	Производство кузовов для автотранспортных средств; производство прицепов и полуприцепов	
29.3	Производство комплектующих и принадлежностей для автотранспортных средств	
30	Производство прочих транспортных средств и оборудования	
30.1	Строительство кораблей, судов и лодок	
30.2	Производство железнодорожных локомотивов и подвижного состава	
30.3	Производство летательных аппаратов, включая космические, и соответствующего оборудования	
30.4	Производство военных боевых машин	
30.9	Производство транспортных средств и оборудования, не включенных в другие группировки	
31	Производство мебели	
32	Производство прочих готовых изделий	
32.1	Производство ювелирных изделий, бижутерии и подобных товаров	
32.2	Производство музыкальных инструментов	
32.3	Производство спортивных товаров	
32.4	Производство игр и игрушек	
32.5	Производство медицинских инструментов и оборудования	
32.9	Производство изделий, не включенных в другие группировки	
33	Ремонт и монтаж машин и оборудования	
33.1	Ремонт и монтаж металлических изделий, машин и оборудования	
33.2	Монтаж промышленных машин и оборудования	
Раздел D	Обеспечение электрической энергией, газом и паром; кондиционирование воздуха	
35	Обеспечение электрической энергией, газом и паром; кондиционирование воздуха	

35.1	Производство, передача и распределение электроэнергии	
35.2	Производство и распределение газообразного топлива	
35.3	Производство, передача и распределение пара и горячей воды; кондиционирование воздуха	
Раздел Е	Водоснабжение; водоотведение, организация сбора и утилизации отходов, деятельность по ликвидации загрязнений	
36	Забор, очистка и распределение воды	
37	Сбор и обработка сточных вод	
38	Сбор, обработка и утилизация отходов; обработка вторичного сырья	
38.1	Сбор отходов	
38.2	Обработка и утилизация отходов	
38.3	Деятельность по обработке вторичного сырья	
39	Предоставление услуг в области ликвидации последствий загрязнений и прочих услуг, связанных с удалением отходов	
Раздел F	Строительство	
41	Строительство зданий	
41.1	Разработка строительных проектов	
41.2	Строительство жилых и нежилых зданий	
42	Строительство инженерных сооружений	
42.1	Строительство автомобильных и железных дорог	
42.2	Строительство инженерных коммуникаций	
42.9	Строительство прочих инженерных сооружений	
43	Работы строительные специализированные	
43.1	Разборка и снос зданий, подготовка строительного участка	
43.2	Производство электромонтажных, санитарно-технических и прочих строительно-монтажных работ	
43.3	Работы строительные отделочные	
43.9	Работы строительные специализированные прочие	
Раздел G	Торговля оптовая и розничная; ремонт автотранспортных средств и мотоциклов	
45	Торговля оптовая и розничная автотранспортными средствами и мотоциклами и их ремонт	
45.1	Торговля автотранспортными средствами	
45.2	Техническое обслуживание и ремонт автотранспортных средств	
45.3	Торговля автомобильными деталями, узлами и принадлежностями	
45.4	Торговля мотоциклами, их деталями, узлами и принадлежностями; техническое обслуживание и ремонт мотоциклов	
46	Торговля оптовая, кроме оптовой торговли автотранспортными средствами и мотоциклами	
46.1	Торговля оптовая за вознаграждение или на договорной основе	
46.2	Торговля оптовая сельскохозяйственным сырьем и живыми животными	
46.3	Торговля оптовая пищевыми продуктами, напитками и табачными изделиями	
46.4	Торговля оптовая непродовольственными потребительскими товарами	

46.5	Торговля оптовая информационным и коммуникационным оборудованием	
46.6	Торговля оптовая прочими машинами, оборудованием и принадлежностями	
46.7	Торговля оптовая специализированная прочая	
46.9	Торговля оптовая неспециализированная	
47	Торговля розничная, кроме торговли автотранспортными средствами и мотоциклами	
47.1	Торговля розничная в неспециализированных магазинах	
47.2	Торговля розничная пищевыми продуктами, напитками и табачными изделиями в специализированных магазинах	
47.3	Торговля розничная моторным топливом в специализированных магазинах	
47.4	Торговля розничная информационным и коммуникационным оборудованием в специализированных магазинах	
47.5	Торговля розничная прочими бытовыми изделиями в специализированных магазинах	
47.6	Торговля розничная товарами культурно-развлекательного назначения в специализированных магазинах	
47.7	Торговля розничная прочими товарами в специализированных магазинах	
47.8	Торговля розничная в нестационарных торговых объектах и на рынках	
Раздел Н	Транспортировка и хранение	
49	Деятельность сухопутного и трубопроводного транспорта	
49.1	Деятельность железнодорожного транспорта: междугородные и международные пассажирские перевозки	
49.2	Деятельность железнодорожного транспорта: грузовые перевозки	
49.3	Деятельность прочего сухопутного пассажирского транспорта	
49.4	Деятельность автомобильного грузового транспорта и услуги по перевозкам	
49.5	Деятельность трубопроводного транспорта	
50	Деятельность водного транспорта	
50.1	Деятельность морского пассажирского транспорта	
50.2	Деятельность морского грузового транспорта	
50.3	Деятельность внутреннего водного пассажирского транспорта	
50.4	Деятельность внутреннего водного грузового транспорта	
51	Деятельность воздушного и космического транспорта	
51.1	Деятельность пассажирского воздушного транспорта	
51.2	Деятельность грузового воздушного транспорта и космического транспорта	
52	Складское хозяйство и вспомогательная транспортная деятельность	
52.1	Деятельность по складированию и хранению	
52.2	Деятельность транспортная вспомогательная	
53	Деятельность почтовой связи и курьерская деятельность	
53.1	Деятельность почтовой связи общего пользования	
53.2	Деятельность почтовой связи прочая и курьерская деятельность	
Раздел I	Деятельность гостиниц и предприятий общественного питания	

55	Деятельность по предоставлению мест для временного проживания	
55.1	Деятельность гостиниц и прочих мест для временного проживания	
55.2	Деятельность по предоставлению мест для краткосрочного проживания	
55.3	Деятельность по предоставлению мест для временного проживания в кемпингах, жилых автофургонах и туристических автоприцепах	
56	Деятельность по предоставлению продуктов питания и напитков	
56.1	Деятельность ресторанов и услуги по доставке продуктов питания	
56.2	Деятельность предприятий общественного питания по обслуживанию торжественных мероприятий и прочим видам организации питания	
56.3	Подача напитков	
Раздел J	Деятельность в области информации и связи	
58	Деятельность издательская	
58.1	Издание книг, периодических публикаций и другие виды издательской деятельности	
58.2	Издание программного обеспечения	
59	Производство кинофильмов, видеофильмов и телевизионных программ, издание звукозаписей и нот	
59.1	Производство кинофильмов, видеофильмов и телевизионных программ	
59.2	Деятельность в области звукозаписи и издания музыкальных произведений	
60	Деятельность в области телевизионного и радиовещания	
60.1	Деятельность в области радиовещания	
60.2	Деятельность в области телевизионного вещания	
61	Деятельность в сфере телекоммуникаций	
61.1	Деятельность в области связи на базе проводных технологий	
61.2	Деятельность в области связи на базе беспроводных технологий	
61.3	Деятельность в области спутниковой связи	
61.9	Деятельность в области телекоммуникаций прочая	
62	Разработка компьютерного программного обеспечения, консультационные услуги в данной области и другие сопутствующие услуги	
63	Деятельность в области информационных технологий	
63.1	Деятельность по обработке данных, предоставление услуг по размещению информации, деятельность порталов в информационно-коммуникационной сети Интернет	
63.9	Деятельность в области информационных услуг прочая	
Раздел K	Деятельность финансовая и страховая	
64	Деятельность по предоставлению финансовых услуг, кроме услуг по страхованию и пенсионному обеспечению	
64.1	Денежное посредничество	
64.2	Деятельность холдинговых компаний	
64.3	Деятельность инвестиционных фондов и аналогичных финансовых организаций	

64.9	Деятельность по предоставлению прочих финансовых услуг, кроме услуг по страхованию и пенсионному обеспечению	
65	Страхование, перестрахование, деятельность негосударственных пенсионных фондов, кроме обязательного социального обеспечения	
65.1	Страхование	
65.2	Перестрахование	
65.3	Деятельность негосударственных пенсионных фондов	
66	Деятельность вспомогательная в сфере финансовых услуг и страхования	
66.1	Деятельность вспомогательная в сфере финансовых услуг, кроме страхования и пенсионного обеспечения	
66.2	Деятельность вспомогательная в сфере страхования и пенсионного обеспечения	
66.3	Деятельность по управлению фондами	
Раздел L	Деятельность по операциям с недвижимым имуществом	
68	Операции с недвижимым имуществом	
68.1	Покупка и продажа собственного недвижимого имущества	
68.2	Аренда и управление собственным или арендованным недвижимым имуществом	
68.3	Операции с недвижимым имуществом за вознаграждение или на договорной основе	
Раздел M	Деятельность профессиональная, научная и техническая	
69	Деятельность в области права и бухгалтерского учета	
69.1	Деятельность в области права	
69.2	Деятельность по оказанию услуг в области бухгалтерского учета, по проведению финансового аудита, по налоговому консультированию	
70	Деятельность головных офисов; консультирование по вопросам управления	
70.1	Деятельность головных офисов	
70.2	Консультирование по вопросам управления	
71	Деятельность в области архитектуры и инженерно-технического проектирования; технических испытаний, исследований и анализа	
71.1	Деятельность в области архитектуры, инженерных изысканий и предоставление технических консультаций в этих областях	
71.2	Технические испытания, исследования, анализ и сертификация	
72	Научные исследования и разработки	
72.1	Научные исследования и разработки в области естественных и технических наук	
72.2	Научные исследования и разработки в области общественных и гуманитарных наук	
73	Деятельность рекламная и исследование конъюнктуры рынка	
73.1	Деятельность рекламная	
73.2	Исследование конъюнктуры рынка и изучение общественного мнения	
74	Деятельность профессиональная научная и техническая прочая	
74.1	Деятельность специализированная в области дизайна	
74.2	Деятельность в области фотографии	
74.3	Деятельность по письменному и устному переводу	

74.9	Деятельность профессиональная, научная и техническая прочая, не включенная в другие группировки	
75	Деятельность ветеринарная	
Раздел N	Деятельность административная и сопутствующие дополнительные услуги	
77	Аренда и лизинг	
77.1	Аренда и лизинг автотранспортных средств	
77.2	Прокат и аренда предметов личного пользования и хозяйственно-бытового назначения	
77.3	Аренда и лизинг прочих машин и оборудования и материальных средств	
77.4	Аренда интеллектуальной собственности и подобной продукции, кроме авторских прав	
78	Деятельность по трудоустройству и подбору персонала	
78.1	Деятельность агентств по подбору персонала	
78.2	Деятельность агентств по временному трудоустройству	
78.3	Деятельность по подбору персонала прочая	
79	Деятельность туристических агентств и прочих организаций, предоставляющих услуги в сфере туризма	
79.1	Деятельность туристических агентств и туроператоров	
79.9	Услуги по бронированию прочие и сопутствующая деятельность	
80	Деятельность по обеспечению безопасности и проведению расследований	
80.1	Деятельность частных охранных служб	
80.2	Деятельность систем обеспечения безопасности	
80.3	Деятельность по расследованию	
81	Деятельность по обслуживанию зданий и территорий	
81.1	Деятельность по комплексному обслуживанию помещений	
81.2	Деятельность по чистке и уборке	
81.3	Предоставление услуг по благоустройству ландшафта	
82	Деятельность административно-хозяйственная, вспомогательная деятельность по обеспечению функционирования организации, деятельность по предоставлению прочих вспомогательных услуг для бизнеса	
82.1	Деятельность административно-хозяйственная и вспомогательная деятельность по обеспечению функционирования организации	
82.2	Деятельность центров обработки телефонных вызовов	
82.3	Деятельность по организации конференций и выставок	
82.9	Деятельность по предоставлению вспомогательных услуг для бизнеса, не включенная в другие группировки	
Раздел O	Государственное управление и обеспечение военной безопасности; социальное обеспечение	
84	Деятельность органов государственного управления по обеспечению военной безопасности, обязательному социальному обеспечению	
84.1	Деятельность органов государственного управления и местного самоуправления по вопросам общего и социально-экономического характера	
84.2	Предоставление государственных услуг обществу	
84.3	Деятельность в области обязательного социального обеспечения	

Раздел Р	Образование	
85	Образование	
85.1	Образование общее	
85.2	Образование профессиональное	
85.3	Обучение профессиональное	
85.4	Образование дополнительное	
Раздел Q	Деятельность в области здравоохранения и социальных услуг	
86	Деятельность в области здравоохранения	
86.1	Деятельность больничных организаций	
86.2	Медицинская и стоматологическая практика	
86.9	Деятельность в области медицины прочая	
87	Деятельность по уходу с обеспечением проживания	
87.1	Деятельность по медицинскому уходу с обеспечением проживания	
87.2	Деятельность по оказанию помощи на дому для лиц с ограниченными возможностями развития, душевнобольным и наркозависимым	
87.3	Деятельность по уходу за престарелыми и инвалидами с обеспечением проживания	
87.9	Деятельность по уходу с обеспечением проживания прочая	
88	Предоставление социальных услуг без обеспечения проживания	
88.1	Предоставление социальных услуг без обеспечения проживания престарелым и инвалидам	
88.9	Предоставление прочих социальных услуг без обеспечения проживания	
Раздел R	Деятельность в области культуры, спорта, организации досуга и развлечений	
90	Деятельность творческая, деятельность в области искусства и организации развлечений	
91	Деятельность библиотек, архивов, музеев и прочих объектов культуры	
92	Деятельность по организации и проведению азартных игр и заключению пари, по организации и проведению лотерей	
92.1	Деятельность по организации и проведению азартных игр и заключения пари	
92.2	Деятельность по организации и проведению лотерей	
93	Деятельность в области спорта, отдыха и развлечений	
93.1	Деятельность в области спорта	
93.2	Деятельность в области отдыха и развлечений	
Раздел S	Предоставление прочих видов услуг	
94	Деятельность общественных и прочих некоммерческих организаций	
94.1	Деятельность коммерческих, предпринимательских и профессиональных организаций	
94.2	Деятельность профессиональных союзов	
94.9	Деятельность прочих общественных организаций	
95	Ремонт компьютеров, предметов личного потребления и хозяйственно-бытового назначения	
95.1	Ремонт компьютеров и коммуникационного оборудования	
95.2	Ремонт предметов личного потребления и хозяйственно-бытового назначения	
96	Деятельность по предоставлению прочих персональных услуг	

Раздел Т	Деятельность домашних хозяйств как работодателей; недифференцированная деятельность частных домашних хозяйств по производству товаров и оказанию услуг для собственного потребления	
97	Деятельность домашних хозяйств с наемными работниками	
98	Деятельность недифференцированная частных домашних хозяйств по производству товаров и предоставлению услуг для собственного потребления	
98.1	Деятельность недифференцированная частных домашних хозяйств по производству товаров для собственного потребления	
98.2	Деятельность недифференцированная частных домашних хозяйств по предоставлению услуг для собственного потребления	
Раздел У	Деятельность экстерриториальных организаций и органов	
99	Деятельность экстерриториальных организаций и органов	
13	Территории АГО	
13.1	Территории АГО	ArchRequirements
980000001	Территории, в границах которых предусматриваются требования к архитектурно-градостроительному облику объектов капитального строительства	
14	Территории КРТ	
14.1	Территории КРТ	KRT
901010500	Территория, в границах которой предусматривается осуществление комплексного развития территории	
901010100	Комплексное развитие территории жилой застройки	
901010200	Комплексное развитие территории нежилой застройки	
901010300	Комплексное развитие незастроенной территории	
901010400	Комплексное развитие территории по инициативе правообладателей	
19	Дополнительные объекты (Наименование муниципальных образований и населенных пунктов)	NP_name
1.1	Краснодарский край	
1.1.1	Муниципальный округ город-курорт Анапа	
1.1.1.1	г Анапа	
1.1.1.2	ст-ца Анапская	
1.1.1.3	ст-ца Благовещенская	
1.1.1.4	х Большой Разнокол	
1.1.1.5	с Большой Утриш	
1.1.1.6	с Бужор	
1.1.1.7	с Варваровка	
1.1.1.8	п Верхнее Джемете	
1.1.1.9	х Верхний Ханчакрак	
1.1.1.10	х Верхний Чекон	
1.1.1.11	х Веселая Гора	
1.1.1.12	х Вестник	
1.1.1.13	п Виноградный	
1.1.1.14	с Витязево	
1.1.1.15	х Воскресенский	
1.1.1.16	с Гай-Кодзор	
1.1.1.17	ст-ца Гостагаевская	
1.1.1.18	с Джигинка	
1.1.1.19	х Заря	

1.1.1.20	х Иванов	
1.1.1.21	х Капустин	
1.1.1.22	х Коваленко	
1.1.1.23	х Красная Горка	
1.1.1.24	х Красная Скала	
1.1.1.25	х Красный	
1.1.1.26	х Красный Курган	
1.1.1.27	х Куматырь	
1.1.1.28	х Курбацкий	
1.1.1.29	х Куток	
1.1.1.30	х Малый Разнокол	
1.1.1.31	п Малый Утриш	
1.1.1.32	х Малый Чекон	
1.1.1.33	х Нижний Ханчакрак	
1.1.1.34	х Нижняя Гостагайка	
1.1.1.35	х Песчаный	
1.1.1.36	х Прикубанский	
1.1.1.37	п Просторный	
1.1.1.38	п Пятихатки	
1.1.1.39	х Рассвет	
1.1.1.40	х Розы Люксембург	
1.1.1.41	п Суворов-Черкесский	
1.1.1.42	с Сукко	
1.1.1.43	с Супсех	
1.1.1.44	х Тарусин	
1.1.1.45	х Усатова Балка	
1.1.1.46	п Уташ	
1.1.1.47	х Уташ	
1.1.1.48	с Цибанобалка	
1.1.1.49	х Чекон	
1.1.1.50	х Чембурка	
1.1.1.51	х Черный	
1.1.1.52	с Юровка	
1.1.2	Муниципальный округ город Горячий Ключ	
1.1.2.1	г Горячий Ключ	
1.1.2.2	ст-ца Бакинская	
1.1.2.3	с Безымянное	
1.1.2.4	х Веселый	
1.1.2.5	х Домики	
1.1.2.6	ст-ца Имеретинская	
1.1.2.7	х Красный Восток	
1.1.2.8	п Кура-Промысел	
1.1.2.9	п Кура-Транспортный	
1.1.2.10	х Кура-Цеце	
1.1.2.11	п Кутаис	
1.1.2.12	ст-ца Кутаисская	
1.1.2.13	ст-ца Мартанская	
1.1.2.14	п Мирный	
1.1.2.15	х Молькин	
1.1.2.16	п Октябрьский	
1.1.2.17	х Папоротный	
1.1.2.18	п Первомайский	
1.1.2.19	п Приреченский	

1.1.2.20	п Промысловый	
1.1.2.21	ст-ца Пятигорская	
1.1.2.22	ст-ца Саратовская	
1.1.2.23	х Северный	
1.1.2.24	х Солёный	
1.1.2.25	х Сорокин	
1.1.2.26	ст-ца Суздальская	
1.1.2.27	п Транспортный	
1.1.2.28	с Фанагорийское	
1.1.2.29	с Хребтовое	
1.1.2.30	ст-ца Черноморская	
1.1.2.31	п Широкая Балка	
1.1.3	Ленинградский муниципальный округ	
1.1.3.1	ст-ца Ленинградская	
1.1.3.2	х Андрющенко	
1.1.3.3	х Белый	
1.1.3.4	х Березанский	
1.1.3.5	п Бичевый	
1.1.3.6	п Ближний	
1.1.3.7	п Бурдатский	
1.1.3.8	х Восточный	
1.1.3.9	п Высотный	
1.1.3.10	п Грачевка	
1.1.3.11	х Западный	
1.1.3.12	п Звезда	
1.1.3.13	п Зерновой	
1.1.3.14	п Изобильный	
1.1.3.15	х Коржи	
1.1.3.16	х Краснострелецкий	
1.1.3.17	ст-ца Крыловская	
1.1.3.18	х Куликовский	
1.1.3.19	п Лаштованный	
1.1.3.20	х Ленина	
1.1.3.21	п Луговой	
1.1.3.22	п Моторный	
1.1.3.23	ст-ца Новоплатнировская	
1.1.3.24	п Образцовый	
1.1.3.25	п Октябрьский	
1.1.3.26	п Первомайский	
1.1.3.27	х Реконструктор	
1.1.3.28	х Ромашки	
1.1.3.29	п Смелый	
1.1.3.30	п Солнечный	
1.1.3.31	п Трудовой	
1.1.3.32	п Уманский	
1.1.3.33	п Утро	
1.1.4	Приморско-Ахтарский муниципальный округ	
1.1.4.1	г Приморско-Ахтарск	
1.1.4.2	х Аджановка	
1.1.4.3	п Ахтарский	
1.1.4.4	х Батога	
1.1.4.5	х Бейсуг	
1.1.4.6	ст-ца Бородинская	

1.1.4.7	п Бригадный	
1.1.4.8	ст-ца Бриньковская	
1.1.4.9	х Возрождение	
1.1.4.10	х Добровольный	
1.1.4.11	х Занко	
1.1.4.12	х Крупской	
1.1.4.13	х Красный	
1.1.4.14	х Красный Конь	
1.1.4.15	х Курчанский	
1.1.4.16	х Лотос	
1.1.4.17	п Максима Горького	
1.1.4.18	х Морозовский	
1.1.4.19	х Новонекрасовский	
1.1.4.20	х Новопокровский	
1.1.4.21	х Новые Лиманокирпили	
1.1.4.22	п Огородный	
1.1.4.23	п Октябрьский	
1.1.4.24	ст-ца Ольгинская	
1.1.4.25	ст-ца Приазовская	
1.1.4.26	с Пригородное	
1.1.4.27	п Приморский	
1.1.4.28	х Садки	
1.1.4.29	х Свободный	
1.1.4.30	х Старые Лиманокирпили	
1.1.4.31	ст-ца Степная	
1.1.4.32	х им Тамаровского	
1.1.4.33	х Хорошилов	
1.1.4.34	п Центральный	
1.1.4.35	с Ягодное	
1.1.5	Туапсинский муниципальный округ	
1.1.5.1	г Туапсе	
1.1.5.2	пгт Джубга	
1.1.5.3	пгт Новомихайловский	
1.1.5.4	с Агой	
1.1.5.5	п санатория "Агрия"	
1.1.5.6	аул Агуй-Шапсуг	
1.1.5.7	х Алтубинал	
1.1.5.8	с Анастасиевка	
1.1.5.9	х Афанасьевский Постик	
1.1.5.10	с Бжид	
1.1.5.11	аул Большое Псеушхо	
1.1.5.12	п пансионата "Весна"	
1.1.5.13	с Вольное	
1.1.5.14	с Георгиевское	
1.1.5.15	п пансионата "Гизельдере"	
1.1.5.16	с Гойтх	
1.1.5.17	п Горный	
1.1.5.18	с Горское	
1.1.5.19	х Греческий	
1.1.5.20	с Гунайка Первая	
1.1.5.21	с Гунайка Четвертая	
1.1.5.22	с Дедеркой	
1.1.5.23	с Дефановка	

1.1.5.24	с Дзеберкой	
1.1.5.25	с Заречье	
1.1.5.26	с Индюк	
1.1.5.27	с Кирпичное	
1.1.5.28	х Крайняя Щель	
1.1.5.29	с Красное	
1.1.5.30	с Кривенковское	
1.1.5.31	с Кроянское	
1.1.5.32	п дома отдыха "Кубань"	
1.1.5.33	п базы отдыха "Ласточка"	
1.1.5.34	с Лермонтово	
1.1.5.35	п Майский	
1.1.5.36	аул Малое Псеушхо	
1.1.5.37	с Мессажай	
1.1.5.38	с Молдавановка	
1.1.5.39	с Навагинское	
1.1.5.40	с Небуг	
1.1.5.41	п пансионата "Небуг"	
1.1.5.42	п Октябрьский	
1.1.5.43	с Ольгинка	
1.1.5.44	п пансионата "Ольгинка"	
1.1.5.45	х Островская Щель	
1.1.5.46	х Папоротный	
1.1.5.47	с Пляхо	
1.1.5.48	с Подхребтовое	
1.1.5.49	х Полковничий	
1.1.5.50	п Пригородный	
1.1.5.51	п турбазы "Приморская"	
1.1.5.52	аул Псебе	
1.1.5.53	с Садовое	
1.1.5.54	п Сосновый	
1.1.5.55	с Тенгинка	
1.1.5.56	х Терзиян	
1.1.5.57	п Тюменский	
1.1.5.58	с Холодный Родник	
1.1.5.59	с Цыпка	
1.1.5.60	п санатория "Черноморье"	
1.1.5.61	с Шаумян	
1.1.5.62	с Шепси	
1.1.5.63	х Шубинка	
1.1.5.64	п спортлагеря "Электрон"	
1.1.5.65	п пансионата "Южный"	
1.1.6	Абинский муниципальный район	
1.1.6.1	Абинское	
1.1.6.1.1	г Абинск	
1.1.6.1.2	х Бережной	
1.1.6.1.3	х Коробкин	
1.1.6.1.4	п Пролетарий	
1.1.6.1.5	ст-ца Шапсугская	
1.1.6.2	Ахтырское	
1.1.6.2.1	пгт Ахтырский	
1.1.6.3	Варнавинское	
1.1.6.3.1	с Варнавинское	

1.1.6.3.2	х Садовый	
1.1.6.4	Ольгинское	
1.1.6.4.1	х Ольгинский	
1.1.6.4.2	х Ленинский	
1.1.6.4.3	х Нечаевский	
1.1.6.4.4	х Богдасаров	
1.1.6.4.5	х Свободный	
1.1.6.5	Мингрельское	
1.1.6.5.1	ст-ца Мингрельская	
1.1.6.5.2	х Аушед	
1.1.6.6	Светлогорское	
1.1.6.6.1	с Светлогорское	
1.1.6.6.2	ст-ца Эриванская	
1.1.6.6.3	х Эриванский	
1.1.6.7	Федоровское	
1.1.6.7.1	ст-ца Федоровская	
1.1.6.7.2	х Васильевский	
1.1.6.7.3	х Екатериновский	
1.1.6.7.4	х Косовичи	
1.1.6.7.5	х Покровский	
1.1.6.7.6	х Свердловский	
1.1.6.8	Холмское	
1.1.6.8.1	ст-ца Холмская	
1.1.6.8.2	х Воробьев	
1.1.6.8.3	х Кравченко	
1.1.6.8.4	х Краснооктябрьский	
1.1.6.8.5	п Новосадовый	
1.1.6.8.6	п Новый	
1.1.6.8.7	х Первомайский	
1.1.6.8.8	п Синегорск	
1.1.6.8.9	п Сосновая Роща	
1.1.6.8.10	х Хабль	
1.1.6.8.11	х Эрастов	
1.1.7	Апшеронский муниципальный район	
1.1.7.1	Апшеронское	
1.1.7.1.1	г Апшеронск	
1.1.7.1.2	х Зазулин	
1.1.7.1.3	х Спасов	
1.1.7.1.4	х Цуревский	
1.1.7.2	Хадыженское	
1.1.7.2.1	г Хадыженск	
1.1.7.2.2	х Красная Горка	
1.1.7.2.3	х Папоротный	
1.1.7.2.4	х Травалев	
1.1.7.3	Нефтегорское	
1.1.7.3.1	пгт Нефтегорск	
1.1.7.3.2	ст-ца Нефтяная	
1.1.7.3.3	х Николаенко	
1.1.7.3.4	х Подольский	
1.1.7.4	Кабардинское	
1.1.7.4.1	ст-ца Кабардинская	
1.1.7.4.2	п Асфальтовая Гора	
1.1.7.5	Кубанское	

1.1.7.5.1	Кубанское	
1.1.7.5.2	ст-ца Кубанская	
1.1.7.5.3	с Вперед	
1.1.7.5.4	п Ерик	
1.1.7.5.5	х Заречный	
1.1.7.5.6	х Калинина	
1.1.7.5.7	х Малько	
1.1.7.6	Куринское	
1.1.7.6.1	ст-ца Куринская	
1.1.7.6.2	х Городок	
1.1.7.6.3	п Станционный	
1.1.7.6.4	х Старый Куринский	
1.1.7.7	Мезмайское	
1.1.7.7.1	п Мезмай	
1.1.7.7.2	ст-ца Темнолесская	
1.1.7.8	Нижегородское	
1.1.7.8.1	ст-ца Нижегородская	
1.1.7.8.2	х Гуамка	
1.1.7.8.3	х Красный Дагестан	
1.1.7.9	Новополянское	
1.1.7.9.1	п Новые Поляны	
1.1.7.9.2	х Годовников	
1.1.7.9.3	х Горный Луч	
1.1.7.9.4	ст-ца Самурская	
1.1.7.9.5	ст-ца Ширванская	
1.1.7.9.6	п Ширванская Водокачка	
1.1.7.10	Отдаленное	
1.1.7.10.1	п Отдаленный	
1.1.7.10.2	х Верхние Тубы	
1.1.7.10.3	п Новый Режет	
1.1.7.10.4	п Режет	
1.1.7.10.5	с Тубы	
1.1.7.11	Тверское	
1.1.7.11.1	ст-ца Тверская	
1.1.7.11.2	х Акредасов	
1.1.7.11.3	х Елинский	
1.1.7.11.4	х Захаров	
1.1.7.11.5	ст-ца Лесогорская	
1.1.7.11.6	ст-ца Линейная	
1.1.7.11.7	с Осиновское	
1.1.7.12	Черниговское	
1.1.7.12.1	с Черниговское	
1.1.7.12.2	х Армянский	
1.1.7.12.3	х Десятый Километр	
1.1.7.12.4	х Кушинка	
1.1.7.12.5	с Пригорное	
1.1.8	Белоглинский муниципальный район	
1.1.8.1	Белоглинское	
1.1.8.1.1	с Белая Глина	
1.1.8.2	Новопавловское	
1.1.8.2.1	с Новопавловка	
1.1.8.2.2	с Кулешовка	
1.1.8.2.3	х Меклета	

1.1.8.3	Успенское	
1.1.8.3.1	ст-ца Успенская	
1.1.8.3.2	ст-ца Новолокинская	
1.1.8.3.3	х Туркинский	
1.1.8.4	Центральное	
1.1.8.4.1	п Центральный	
1.1.8.4.2	п Восточный	
1.1.8.4.3	п Западный	
1.1.8.4.4	п Магистральный	
1.1.8.4.5	п Садовый	
1.1.8.4.6	п Селекционный	
1.1.8.4.7	п Семеноводческий	
1.1.9	Белореченский муниципальный район	
1.1.9.1	Белореченское	
1.1.9.1.1	г Белореченск	
1.1.9.2	Бжедуховское	
1.1.9.2.1	ст-ца Бжедуховская	
1.1.9.2.2	х Каневецкий	
1.1.9.2.3	п Нижневеденеевский	
1.1.9.2.4	х Новогурийский	
1.1.9.2.5	ст-ца Октябрьская	
1.1.9.3	Великовеченское	
1.1.9.3.1	с Великовечное	
1.1.9.4	Друженское	
1.1.9.4.1	п Дружный	
1.1.9.4.2	х Долгогусевский	
1.1.9.4.3	х Лукашев	
1.1.9.4.4	п Мирный	
1.1.9.5	Первомайское	
1.1.9.5.1	п Первомайский	
1.1.9.5.2	п Верхневеденеевский	
1.1.9.5.3	п Высотный	
1.1.9.5.4	п Ганжинский	
1.1.9.5.5	п Комсомольский	
1.1.9.5.6	п Проточный	
1.1.9.6	Пшехское	
1.1.9.6.1	ст-ца Пшехская	
1.1.9.6.2	п Дунайский	
1.1.9.6.3	п Коренная Балка	
1.1.9.6.4	х Кубанский	
1.1.9.6.5	п Лесной	
1.1.9.6.6	х Терновы	
1.1.9.6.7	х Фадеевский	
1.1.9.7	Родниковское	
1.1.9.7.1	п Родники	
1.1.9.7.2	п Восточный	
1.1.9.7.3	х Грушевы	
1.1.9.7.4	п МТФ № 1 клх им Ленина	
1.1.9.7.5	п МТФ № 2 клх им Ленина	
1.1.9.7.6	х Подгорный	
1.1.9.7.7	х Приречный	
1.1.9.7.8	п Садовый	
1.1.9.7.9	п Степной	

1.1.9.8	Рязанское	
1.1.9.8.1	ст-ца Рязанская	
1.1.9.8.2	х Авиация	
1.1.9.8.3	х Беляевский	
1.1.9.8.4	х Гливенко	
1.1.9.8.5	х Головков	
1.1.9.8.6	х Северный	
1.1.9.8.7	х Фокин Первый	
1.1.9.9	Черниговское	
1.1.9.9.1	п Молодежный	
1.1.9.9.2	ст-ца Гурийская	
1.1.9.9.3	ст-ца Черниговская	
1.1.9.10	Школьное	
1.1.9.10.1	с Школьное	
1.1.9.10.2	х Амосов	
1.1.9.10.3	с Архиповское	
1.1.9.10.4	х Бережной	
1.1.9.10.5	х Большой Бродовой	
1.1.9.10.6	х Вербин	
1.1.9.10.7	х Капустин	
1.1.9.10.8	х Лантратов	
1.1.9.10.9	с Леонтьевское	
1.1.9.10.10	х Малый Бродовой	
1.1.9.10.11	х Малый Дукмасов	
1.1.9.10.12	с Новоалексеевское	
1.1.9.10.13	х Новоселовский	
1.1.9.10.14	х Потин	
1.1.9.10.15	х Привольный	
1.1.9.10.16	х Средний Дукмасов	
1.1.9.10.17	х Черниговский	
1.1.9.11	Южненское	
1.1.9.11.1	п Южный	
1.1.9.11.2	п Заречный	
1.1.9.11.3	п Новый	
1.1.10	Брюховецкий муниципальный район	
1.1.10.1	Батуринское	
1.1.10.1.1	ст-ца Батуринская	
1.1.10.1.2	п Заря	
1.1.10.1.3	х Зозова Балка	
1.1.10.1.4	х Полтавский	
1.1.10.2	Большебейсугское	
1.1.10.2.1	с Большой Бейсуг	
1.1.10.2.2	с Приречное	
1.1.10.2.3	с Харьков-Полтавское	
1.1.10.3	Брюховецкое	
1.1.10.3.1	ст-ца Брюховецкая	
1.1.10.3.2	х Гарбузовая Балка	
1.1.10.3.3	х Имерницин	
1.1.10.3.4	х Кавказский	
1.1.10.3.5	х Красная Звезда	
1.1.10.3.6	х Красная Нива	
1.1.10.3.7	х Красная Поляна	
1.1.10.3.8	х Кубань	

1.1.10.3.9	х Победа	
1.1.10.3.10	х Поды	
1.1.10.3.11	х Привольный	
1.1.10.3.12	х Рогачи	
1.1.10.3.13	х Чкалова	
1.1.10.4	Новоджерелиевское	
1.1.10.4.1	ст-ца Новоджерелиевская	
1.1.10.4.2	с Бейсугское	
1.1.10.4.3	х Челюскинец	
1.1.10.5	Новосельское	
1.1.10.5.1	с Новое Село	
1.1.10.6	Переясловское	
1.1.10.6.1	ст-ца Переясловская	
1.1.10.6.2	п Встречный	
1.1.10.6.3	х Сопова Балка	
1.1.10.7	Свободненское	
1.1.10.7.1	с Свободное	
1.1.10.8	Чепигинское	
1.1.10.8.1	ст-ца Чепигинская	
1.1.10.8.2	х Киновия	
1.1.10.8.3	п Лебяжий Остров	
1.1.10.8.4	п Лиманский	
1.1.10.8.5	п Раздольный	
1.1.11	Выселковский муниципальный район	
1.1.11.1	Бейсугское	
1.1.11.1.1	п Бейсуг	
1.1.11.1.2	ст-ца Александроневская	
1.1.11.1.3	ст-ца Новодонецкая	
1.1.11.2	Бейсужекское	
1.1.11.2.1	х Бейсужек Второй	
1.1.11.3	Березанское	
1.1.11.3.1	ст-ца Березанская	
1.1.11.3.2	п Заречный	
1.1.11.3.3	с Заря	
1.1.11.4	Бузиновское	
1.1.11.4.1	ст-ца Бузиновская	
1.1.11.5	Выселковское	
1.1.11.5.1	ст-ца Выселки	
1.1.11.5.2	х Иногородне-Малеванный	
1.1.11.5.3	с Первомайское	
1.1.11.6	Газырское	
1.1.11.6.1	п Газыр	
1.1.11.6.2	п Гражданский	
1.1.11.6.3	п Красный	
1.1.11.6.4	п Октябрьский	
1.1.11.6.5	п Отважный	
1.1.11.6.6	п Советский	
1.1.11.7	Иркиевское	
1.1.11.7.1	ст-ца Иркиевская	
1.1.11.7.2	ст-ца Балковская	
1.1.11.7.3	х Память Ленина	
1.1.11.8	Крупское	
1.1.11.8.1	ст-ца Крупская	

1.1.11.8.2	п Первомайский	
1.1.11.9	Новобейсугское	
1.1.11.9.1	ст-ца Новобейсугская	
1.1.11.10	Новомалороссийское	
1.1.11.10.1	ст-ца Новомалороссийская	
1.1.11.10.2	ст-ца Новогражданская	
1.1.12	Гулькевичский муниципальный район	
1.1.12.1	Гулькевичское	
1.1.12.1.1	г Гулькевичи	
1.1.12.1.2	х Лебяжий	
1.1.12.1.3	с Майкопское	
1.1.12.2	Гирейское	
1.1.12.2.1	пгт Гирей	
1.1.12.2.2	с Приозерное	
1.1.12.2.3	х Черединовский	
1.1.12.3	Красносельское	
1.1.12.3.1	пгт Красносельский	
1.1.12.4	Венцы-Заря	
1.1.12.4.1	п Венцы	
1.1.12.4.2	х Духовской	
1.1.12.4.3	п Заря	
1.1.12.4.4	х Кравченко	
1.1.12.4.5	х Красная Поляна	
1.1.12.4.6	х Крупский	
1.1.12.4.7	п Лесодача	
1.1.12.4.8	п Первомайского Лесничества	
1.1.12.4.9	х Подлесный	
1.1.12.5	Комсомольское	
1.1.12.5.1	п Комсомольский	
1.1.12.5.2	х Тельман	
1.1.12.6	Кубань	
1.1.12.6.1	п Кубань	
1.1.12.6.2	п Дальний	
1.1.12.6.3	п Мирный	
1.1.12.6.4	п Новоивановский	
1.1.12.6.5	п Подлесный	
1.1.12.6.6	п Советский	
1.1.12.6.7	п Трудовой	
1.1.12.6.8	п Урожайный	
1.1.12.7	Николенское	
1.1.12.7.1	с Николенское	
1.1.12.7.2	х Булгаков	
1.1.12.7.3	х Вербовый	
1.1.12.7.4	х Ивлев	
1.1.12.7.5	х Лебедев	
1.1.12.7.6	х Орлов	
1.1.12.8	Новоукраинское	
1.1.12.8.1	с Новоукраинское	
1.1.12.8.2	х Самойлов	
1.1.12.9	Отрадо-Кубанское	
1.1.12.9.1	с Отрадо-Кубанское	
1.1.12.9.2	п Ботаника	
1.1.12.9.3	х Мирный Пахарь	

1.1.12.9.4	х Прогресс	
1.1.12.9.5	х Старомавринский	
1.1.12.10	Отрадо-Ольгинское	
1.1.12.10.1	с Отрадо-Ольгинское	
1.1.12.10.2	х Киевка	
1.1.12.10.3	с Новомихайловское	
1.1.12.11	Пушкинское	
1.1.12.11.1	с Пушкинское	
1.1.12.11.2	х Новокрасный	
1.1.12.12	Скобелевское	
1.1.12.12.1	ст-ца Скобелевская	
1.1.12.12.2	х Борисов	
1.1.12.12.3	х Журавлев	
1.1.12.12.4	х Партизан	
1.1.12.12.5	х Родников	
1.1.12.12.6	х Сергеевский	
1.1.12.12.7	х Спорный	
1.1.12.13	Соколовское	
1.1.12.13.1	с Соколовское	
1.1.12.13.2	х Алексеевский	
1.1.12.13.3	х Машевский	
1.1.12.13.4	х Новопавловский	
1.1.12.13.5	х Петровский	
1.1.12.14	Союз Четырех Хуторов	
1.1.12.14.1	х Чаплыгин	
1.1.12.14.2	х Зарьков	
1.1.12.14.3	х Зеленчук	
1.1.12.14.4	х Старогермановский	
1.1.12.15	Тысячное	
1.1.12.15.1	х Тысячный	
1.1.12.15.2	х Братский	
1.1.12.15.3	х Воздвиженский	
1.1.13	Динской муниципальный район	
1.1.13.1	Васюринское	
1.1.13.1.1	ст-ца Васюринская	
1.1.13.1.2	п ж/д рзд Редутский	
1.1.13.1.3	п ж/д ст Васюринская	
1.1.13.1.4	п Северо-Кавказской зональной опытной станции ВНИИЛР	
1.1.13.2	Динское	
1.1.13.2.1	ст-ца Динская	
1.1.13.2.2	п Украинский	
1.1.13.3	Красносельское	
1.1.13.3.1	с Красносельское	
1.1.13.4	Мичуринское	
1.1.13.4.1	п Агроном	
1.1.13.4.2	п Вишняки	
1.1.13.4.3	п Зарождение	
1.1.13.4.4	п Кочетинский	
1.1.13.4.5	п Янтарный	
1.1.13.5	Нововеличковское	
1.1.13.5.1	ст-ца Нововеличковская	
1.1.13.5.2	ст-ца Воронцовская	
1.1.13.5.3	п Дальний	

1.1.13.5.4	п Найдорф	
1.1.13.6	Новотитаровское	
1.1.13.6.1	ст-ца Новотитаровская	
1.1.13.6.2	х Карла Маркса	
1.1.13.6.3	х Осечки	
1.1.13.6.4	с Примачи	
1.1.13.7	Первореченское	
1.1.13.7.1	с Первореченское	
1.1.13.8	Пластуновское	
1.1.13.8.1	ст-ца Пластуновская	
1.1.13.9	Старомышастовское	
1.1.13.9.1	ст-ца Старомышастовская	
1.1.13.9.2	х Восточный	
1.1.13.9.3	х Горлачивка	
1.1.13.9.4	х Новый	
1.1.13.10	Южно-Кубанское	
1.1.13.10.1	п Южный	
1.1.14	Ейский муниципальный район	
1.1.14.1	Ейское	
1.1.14.1.1	г Ейск	
1.1.14.1.2	п Береговой	
1.1.14.1.3	п Ближнеейский	
1.1.14.1.4	п Большелугский	
1.1.14.1.5	п Краснофлотский	
1.1.14.1.6	п Морской	
1.1.14.1.7	п Подбельский	
1.1.14.1.8	п Широчанка	
1.1.14.2	Александровское	
1.1.14.2.1	с Александровка	
1.1.14.2.2	х Зеленая Роща	
1.1.14.2.3	х Рассвет	
1.1.14.2.4	п Садовый	
1.1.14.2.5	п Степной	
1.1.14.2.6	п Яснопольский	
1.1.14.3	Должанское	
1.1.14.3.1	ст-ца Должанская	
1.1.14.4	Ейское	
1.1.14.4.1	п Октябрьский	
1.1.14.4.2	п Братский	
1.1.14.4.3	п Заводской	
1.1.14.4.4	п Н. Островского	
1.1.14.4.5	х Новодеревянковский	
1.1.14.4.6	п Первомайский	
1.1.14.4.7	п Пролетарский	
1.1.14.5	Камышеватское	
1.1.14.5.1	ст-ца Камышеватская	
1.1.14.6	Копанское	
1.1.14.6.1	ст-ца Копанская	
1.1.14.7	Красноармейское	
1.1.14.7.1	п Комсомолец	
1.1.14.7.2	х Новатор	
1.1.14.7.3	п Симоновка	
1.1.14.8	Кухаривское	

1.1.14.8.1	с Кухаривка	
1.1.14.8.2	с Воронцовка	
1.1.14.8.3	с Красноармейское	
1.1.14.8.4	х Приазовка	
1.1.14.9	Моревское	
1.1.14.9.1	п Моревка	
1.1.14.9.2	п Мирный	
1.1.14.10	Трудовое	
1.1.14.10.1	п Советский	
1.1.14.10.2	п Большевик	
1.1.14.10.3	п Дальний	
1.1.14.10.4	п Заря	
1.1.14.11	Ясенское	
1.1.14.11.1	ст-ца Ясенская	
1.1.14.11.2	х Шиловка	
1.1.14.11.3	п Ясенская Переправа	
1.1.15	Кавказский муниципальный район	
1.1.15.1	Кропоткинское	
1.1.15.1.1	г Кропоткин	
1.1.15.2	Дмитриевское	
1.1.15.2.1	ст-ца Дмитриевская	
1.1.15.3	им М. Горького	
1.1.15.3.1	п им М. Горького	
1.1.15.3.2	п Озерный	
1.1.15.3.3	п Пролетарский	
1.1.15.3.4	х Пролетарский	
1.1.15.3.5	х Черномуровский	
1.1.15.4	Кавказское	
1.1.15.4.1	ст-ца Кавказская	
1.1.15.5	Казанское	
1.1.15.5.1	ст-ца Казанская	
1.1.15.6	Лосевское	
1.1.15.6.1	х Лосево	
1.1.15.6.2	п Десятихатка	
1.1.15.6.3	х Казачий	
1.1.15.6.4	х Рогачев	
1.1.15.6.5	п Степной	
1.1.15.7	Мирское	
1.1.15.7.1	п Мирской	
1.1.15.7.2	п Возрождение	
1.1.15.7.3	п Комсомольский	
1.1.15.7.4	п Красноармейский	
1.1.15.7.5	п Октябрьский	
1.1.15.7.6	п Расцвет	
1.1.15.7.7	х Розы Люксембург	
1.1.15.7.8	п Садовый	
1.1.15.8	Привольное	
1.1.15.8.1	х Привольный	
1.1.15.8.2	х Внуковский	
1.1.15.8.3	х Восточный	
1.1.15.8.4	х Красная Звезда	
1.1.15.8.5	х Полтавский	
1.1.15.8.6	х Прибрежный	

1.1.15.9	Темижбекское	
1.1.15.9.1	ст-ца Темижбекская	
1.1.16	Калининский муниципальный район	
1.1.16.1	Бойкопонурское	
1.1.16.1.1	х Бойкопонура	
1.1.16.1.2	ст-ца Андреевская	
1.1.16.1.3	х Васильевка	
1.1.16.1.4	с Долиновское	
1.1.16.2	Гривенское	
1.1.16.2.1	ст-ца Гривенская	
1.1.16.2.2	х Лебеди	
1.1.16.2.3	х Пригибский	
1.1.16.3	Гришковское	
1.1.16.3.1	с Гришковское	
1.1.16.3.2	х Северный	
1.1.16.4	Джумайловское	
1.1.16.4.1	х Джумайловка	
1.1.16.4.2	х Журавлевка	
1.1.16.4.3	с Зареченское	
1.1.16.4.4	х Масенковский	
1.1.16.4.5	х Рашпыли	
1.1.16.5	Калининское	
1.1.16.5.1	ст-ца Калининская	
1.1.16.6	Куйбышевское	
1.1.16.6.1	х Гречаная Балка	
1.1.16.6.2	х Греки	
1.1.16.6.3	х Малаи	
1.1.16.6.4	х Машенский	
1.1.16.6.5	п Мирный	
1.1.16.6.6	х Могуковровка	
1.1.16.6.7	х Редант	
1.1.16.6.8	п Рогачевский	
1.1.16.6.9	х Степной	
1.1.16.7	Новониколаевское	
1.1.16.7.1	ст-ца Новониколаевская	
1.1.16.7.2	х Ангелинский	
1.1.16.8	Старовеличковское	
1.1.16.8.1	ст-ца Старовеличковская	
1.1.17	Каневской муниципальный район	
1.1.17.1	Каневское	
1.1.17.1.1	ст-ца Каневская	
1.1.17.1.2	х Бурсаки	
1.1.17.1.3	х Орджоникидзе	
1.1.17.1.4	х Средние Челбасы	
1.1.17.1.5	х Сухие Челбасы	
1.1.17.2	Красногвардейское	
1.1.17.2.1	п Красногвардеец	
1.1.17.2.2	ст-ца Александровская	
1.1.17.3	Кубанскостепное	
1.1.17.3.1	п Кубанская Степь	
1.1.17.3.2	с Калининно	
1.1.17.3.3	п Степной	
1.1.17.4	Новодеревянковское	

1.1.17.4.1	ст-ца Новодеревянковская	
1.1.17.4.2	х Албаши	
1.1.17.4.3	х Вольный	
1.1.17.4.4	х Ленинский	
1.1.17.4.5	х Приютный	
1.1.17.4.6	х Раздольный	
1.1.17.5	Новоминское	
1.1.17.5.1	ст-ца Новоминская	
1.1.17.5.2	х Восточный	
1.1.17.5.3	х Красный Очаг	
1.1.17.5.4	х Чапаев	
1.1.17.6	Привольненское	
1.1.17.6.1	ст-ца Привольная	
1.1.17.6.2	х Добровольный	
1.1.17.6.3	х Труд	
1.1.17.7	Придорожное	
1.1.17.7.1	ст-ца Придорожная	
1.1.17.7.2	п Партизанский	
1.1.17.7.3	х Раков	
1.1.17.8	Стародеревянковское	
1.1.17.8.1	ст-ца Стародеревянковская	
1.1.17.8.2	х Большие Челбасы	
1.1.17.8.3	х Борец Труда	
1.1.17.8.4	х Мигуты	
1.1.17.8.5	х Сладкий Лиман	
1.1.17.8.6	х Трудовая Армения	
1.1.17.8.7	х Ударный	
1.1.17.8.8	х Украинка	
1.1.17.8.9	х Черкасский	
1.1.17.8.10	х Шевченко	
1.1.17.9	Челбасское	
1.1.17.9.1	ст-ца Челбасская	
1.1.17.9.2	п Веселый	
1.1.18	Кореновский муниципальный район	
1.1.18.1	Кореновское	
1.1.18.1.1	г Кореновск	
1.1.18.1.2	х Малеванный	
1.1.18.1.3	п Мирный	
1.1.18.1.4	х Свободный	
1.1.18.1.5	п Южный	
1.1.18.2	Братковское	
1.1.18.2.1	с Братковское	
1.1.18.2.2	х Журавский	
1.1.18.3	Бураковское	
1.1.18.3.1	х Бураковский	
1.1.18.4	Дядьковское	
1.1.18.4.1	ст-ца Дядьковская	
1.1.18.4.2	х Северный	
1.1.18.5	Журавское	
1.1.18.5.1	ст-ца Журавская	
1.1.18.5.2	х Казаче-Малеванный	
1.1.18.6	Новоберезанское	
1.1.18.6.1	п Новоберезанский	

1.1.18.6.2	х Анапский	
1.1.18.6.3	п Братский	
1.1.18.6.4	п Комсомольский	
1.1.18.6.5	п Песчаный	
1.1.18.6.6	п Привольный	
1.1.18.6.7	п Пролетарский	
1.1.18.6.8	п Раздольный	
1.1.18.7	Платнировское	
1.1.18.7.1	ст-ца Платнировская	
1.1.18.7.2	х Казачий	
1.1.18.7.3	х Левченко	
1.1.18.8	Пролетарское	
1.1.18.8.1	х Бабице-Кореновский	
1.1.18.8.2	х Пролетарский	
1.1.18.9	Раздольненское	
1.1.18.9.1	ст-ца Раздольная	
1.1.18.9.2	х Верхний	
1.1.18.10	Сергиевское	
1.1.18.10.1	ст-ца Сергиевская	
1.1.18.10.2	х Нижний	
1.1.18.10.3	х Тыщенко	
1.1.19	Красноармейский муниципальный район	
1.1.19.1	Ивановское	
1.1.19.1.1	ст-ца Ивановская	
1.1.19.2	Полтавское	
1.1.19.2.1	ст-ца Полтавская	
1.1.19.3	Марьянское	
1.1.19.3.1	ст-ца Марьянская	
1.1.19.4	Новомышастовское	
1.1.19.4.1	ст-ца Новомышастовская	
1.1.19.4.2	х Прикубанский	
1.1.19.5	Октябрьское	
1.1.19.5.1	п Октябрьский	
1.1.19.5.2	п Водный	
1.1.19.5.3	п Дружный	
1.1.19.5.4	п Заря	
1.1.19.5.5	х Колос	
1.1.19.5.6	п Краснодарский	
1.1.19.5.7	п Краснополянский	
1.1.19.5.8	п Красный Лес	
1.1.19.5.9	п Мирный	
1.1.19.5.10	х Молдаванский	
1.1.19.5.11	п Первомайский	
1.1.19.5.12	п Подлесный	
1.1.19.5.13	п Полтавский	
1.1.19.5.14	п Ресоопытный	
1.1.19.6	Протичкинское	
1.1.19.6.1	х Протичка	
1.1.19.6.2	п Заветное	
1.1.19.6.3	п Казачий Ерик	
1.1.19.6.4	п Приречье	
1.1.19.6.5	п Элитный	
1.1.19.7	Староджерелиевское	

1.1.19.7.1	ст-ца Староджерелиевская	
1.1.19.8	Старонижестеблиевское	
1.1.19.8.1	ст-ца Старонижестеблиевская	
1.1.19.8.2	х Восточный	
1.1.19.8.3	х Крупской	
1.1.19.8.4	х Отрубные	
1.1.19.8.5	х Первомайский	
1.1.19.9	Трудобеликовское	
1.1.19.9.1	х Трудобеликовский	
1.1.19.9.2	х Зеленский	
1.1.19.9.3	х Коржевский	
1.1.19.9.4	х Крижановский	
1.1.19.9.5	х Крикуна	
1.1.19.9.6	х Кулика	
1.1.19.9.7	х Сурово	
1.1.19.9.8	х Телегин	
1.1.19.9.9	х Тиховский	
1.1.19.9.10	х Турковский	
1.1.19.9.11	х Чигрина	
1.1.19.10	Чебургольское	
1.1.19.10.1	ст-ца Чебургольская	
1.1.19.10.2	х Протоцкие	
1.1.20	Крыловский муниципальный район	
1.1.20.1	Крыловское	
1.1.20.1.1	ст-ца Крыловская	
1.1.20.1.2	х Ея	
1.1.20.1.3	х Казачий	
1.1.20.2	Кугоейское	
1.1.20.2.1	ст-ца Кугоейская	
1.1.20.2.2	с Ириновка	
1.1.20.2.3	х Калинин	
1.1.20.2.4	с Красногоровка	
1.1.20.2.5	х Подкугойский	
1.1.20.2.6	х Роккель	
1.1.20.2.7	х Сиротино	
1.1.20.2.8	х Тимашевка	
1.1.20.3	Новопашковское	
1.1.20.3.1	ст-ца Новопашковская	
1.1.20.3.2	с Грузское	
1.1.20.3.3	х Лобова Балка	
1.1.20.3.4	х Тверской	
1.1.20.4	Новосергиевское	
1.1.20.4.1	ст-ца Новосергиевская	
1.1.20.4.2	п Водораздельный	
1.1.20.4.3	п Ключевой	
1.1.20.4.4	п отделения № 1 свх "Новосергиевский"	
1.1.20.4.5	п отделения № 2 свх "Новосергиевский"	
1.1.20.4.6	п отделения № 5 свх "Новосергиевский"	
1.1.20.4.7	п отделения № 6 свх "Новосергиевский"	
1.1.20.5	Октябрьское	
1.1.20.5.1	ст-ца Октябрьская	
1.1.20.5.2	п Запрудный	
1.1.20.5.3	п Ковалевка	

1.1.20.5.4	п Обильный	
1.1.20.5.5	п Решетиловский	
1.1.20.5.6	х Сборный	
1.1.20.5.7	п Темп	
1.1.20.6	Шевченковское	
1.1.20.6.1	с Шевченковское	
1.1.21	Крымский муниципальный район	
1.1.21.1	Крымское	
1.1.21.1.1	г Крымск	
1.1.21.1.2	х Верхнеадагум	
1.1.21.2	Адагумское	
1.1.21.2.1	х Адагум	
1.1.21.2.2	х Аккерменка	
1.1.21.2.3	с Баранцовское	
1.1.21.2.4	х Кубанская Колонка	
1.1.21.2.5	х Непиль	
1.1.21.2.6	п Нефтепромысловый	
1.1.21.2.7	х Новомихайловский	
1.1.21.2.8	с Новопокровское	
1.1.21.2.9	х Пролетарский	
1.1.21.3	Варениковское	
1.1.21.3.1	ст-ца Варениковская	
1.1.21.3.2	п ж/д рзд Чекон	
1.1.21.3.3	х Свет	
1.1.21.3.4	с Фадеево	
1.1.21.3.5	х Школьный	
1.1.21.4	Кеслеровское	
1.1.21.4.1	х Павловский	
1.1.21.4.2	х Анапский	
1.1.21.4.3	х Веселый	
1.1.21.4.4	ст-ца Гладковская	
1.1.21.4.5	с Кеслерово	
1.1.21.4.6	х Красная Батарея	
1.1.21.4.7	х Красный Октябрь	
1.1.21.4.8	п Нефтепромысел	
1.1.21.4.9	х Новокалиновка	
1.1.21.4.10	х Садовый	
1.1.21.5	Киевское	
1.1.21.5.1	с Киевское	
1.1.21.5.2	х Борисовский	
1.1.21.5.3	с Гвардейское	
1.1.21.5.4	х Калиновка Первая	
1.1.21.5.5	х Калиновка Вторая	
1.1.21.5.6	х Карла Маркса	
1.1.21.5.7	х Ленинский	
1.1.21.5.8	х Львовский	
1.1.21.5.9	х Некрасовский	
1.1.21.5.10	х Никитинский	
1.1.21.5.11	х Новый	
1.1.21.5.12	х Ольховский	
1.1.21.5.13	х Плавненский	
1.1.21.5.14	х Садовый	
1.1.21.5.15	х Тетерятник	

1.1.21.5.16	с Ударное	
1.1.21.5.17	х Урма	
1.1.21.5.18	с Экономическое	
1.1.21.6	Нижнебаканское	
1.1.21.6.1	ст-ца Нижнебаканская	
1.1.21.6.2	х Гапоновский	
1.1.21.6.3	п Жемчужный	
1.1.21.6.4	ст-ца Неберджаевская	
1.1.21.7	Пригородное	
1.1.21.7.1	х Новоукраинский	
1.1.21.7.2	х Армянский	
1.1.21.7.3	х Верхняя Ставрополька	
1.1.21.7.4	х Нижняя Ставрополька	
1.1.21.7.5	х Семеновка	
1.1.21.7.6	х Шептальский	
1.1.21.7.7	х Шибик	
1.1.21.8	Мерчанское	
1.1.21.8.1	с Мерчанское	
1.1.21.8.2	х Веселый	
1.1.21.8.3	х Майоровский	
1.1.21.8.4	х Мова	
1.1.21.8.5	х Ястребовский	
1.1.21.9	Молдаванское	
1.1.21.9.1	с Молдаванское	
1.1.21.9.2	х Безводный	
1.1.21.9.3	п Виноградный	
1.1.21.9.4	х Горно-Веселый	
1.1.21.9.5	х Даманка	
1.1.21.9.6	х Долгождановский	
1.1.21.9.7	х Красный	
1.1.21.9.8	х Ленинский	
1.1.21.9.9	х Меккерстук	
1.1.21.9.10	х Милотинский	
1.1.21.9.11	х Новокрымский	
1.1.21.9.12	х Орджоникидзе	
1.1.21.9.13	п Первенец	
1.1.21.9.14	х Подгорный	
1.1.21.9.15	х Прохладный	
1.1.21.9.16	с Русское	
1.1.21.9.17	п Саук-Дере	
1.1.21.9.18	х Свобода	
1.1.21.9.19	х Трудовой	
1.1.21.10	Троицкое	
1.1.21.10.1	ст-ца Троицкая	
1.1.21.10.2	х Западный	
1.1.21.10.3	х Кувичинский	
1.1.21.10.4	х Могукоровский	
1.1.21.11	Южное	
1.1.21.11.1	п Южный	
1.1.21.11.2	х Веселый	
1.1.21.11.3	х Евсеевский	
1.1.21.11.4	х Красный	
1.1.21.11.5	х Новотроицкий	

1.1.21.11.6	х Плавни	
1.1.21.11.7	х Черноморский	
1.1.22	Курганинский муниципальный район	
1.1.22.1	Курганинское	
1.1.22.1.1	г Курганинск	
1.1.22.1.2	п Красное Поле	
1.1.22.1.3	х Свобода	
1.1.22.2	Безводное	
1.1.22.2.1	п Степной	
1.1.22.2.2	п Андрее-Дмитриевский	
1.1.22.2.3	х Кочергин	
1.1.22.2.4	х Михайлов	
1.1.22.2.5	х Светлая Заря	
1.1.22.2.6	п Шебенозаводской	
1.1.22.3	Воздвиженское	
1.1.22.3.1	ст-ца Воздвиженская	
1.1.22.3.2	х Сухой Кут	
1.1.22.4	Константиновское	
1.1.22.4.1	ст-ца Константиновская	
1.1.22.5	Михайловское	
1.1.22.5.1	ст-ца Михайловская	
1.1.22.5.2	п Веселый	
1.1.22.5.3	х Красное Знамя	
1.1.22.5.4	п Красный	
1.1.22.5.5	п Лучезарный	
1.1.22.5.6	х Сеятель	
1.1.22.5.7	х Южный	
1.1.22.6	Новоалексеевское	
1.1.22.6.1	ст-ца Новоалексеевская	
1.1.22.6.2	п Высокий	
1.1.22.6.3	с Урмия	
1.1.22.7	Октябрьское	
1.1.22.7.1	п Октябрьский	
1.1.22.7.2	п Восточный	
1.1.22.7.3	п Комсомольский	
1.1.22.7.4	п Мира	
1.1.22.7.5	п Северный	
1.1.22.8	Петропавловское	
1.1.22.8.1	ст-ца Петропавловская	
1.1.22.8.2	п Первомайский	
1.1.22.8.3	п Северный	
1.1.22.9	Родниковское	
1.1.22.9.1	ст-ца Родниковская	
1.1.22.10	Темиргоевское	
1.1.22.10.1	ст-ца Темиргоевская	
1.1.23	Кушевский муниципальный район	
1.1.23.1	Краснополянское	
1.1.23.1.1	х Красная Поляна	
1.1.23.1.2	х Благополучненский	
1.1.23.1.3	х Калининский	
1.1.23.2	Глебовское	
1.1.23.2.1	х Глебовка	
1.1.23.2.2	с Братское	

1.1.23.2.3	х Нижнеглебовка	
1.1.23.2.4	п Ровный	
1.1.23.3	Ильинское	
1.1.23.3.1	с Ильинское	
1.1.23.3.2	х Новобатайский	
1.1.23.3.3	х Осенний	
1.1.23.4	Кисляковское	
1.1.23.4.1	ст-ца Кисляковская	
1.1.23.4.2	п Кисляковка	
1.1.23.5	Красносельское	
1.1.23.5.1	с Красное	
1.1.23.5.2	х Водяная Балка	
1.1.23.5.3	х Звездочка	
1.1.23.5.4	х Красное	
1.1.23.5.5	х Цукерова Балка	
1.1.23.6	Кушевское	
1.1.23.6.1	ст-ца Кушевская	
1.1.23.6.2	х Большая Лопатина	
1.1.23.6.3	х Воровского	
1.1.23.6.4	х Восточный	
1.1.23.6.5	х Картушина Балка	
1.1.23.6.6	х Лопатина	
1.1.23.6.7	п Мирный	
1.1.23.6.8	с Новоивановское	
1.1.23.6.9	п Садовый	
1.1.23.6.10	п Северный	
1.1.23.6.11	с Степное	
1.1.23.7	Новомихайловское	
1.1.23.7.1	с Новомихайловское	
1.1.23.7.2	п Коммунар	
1.1.23.7.3	х Федорянка	
1.1.23.7.4	х Чекуновка	
1.1.23.8	Первомайское	
1.1.23.8.1	п Первомайский	
1.1.23.8.2	п Заветы Ильича	
1.1.23.8.3	х Знамя Коммунизма	
1.1.23.8.4	п Комсомольский	
1.1.23.8.5	п Красная Заря	
1.1.23.8.6	п Кубанец	
1.1.23.8.7	п Октябрьский	
1.1.23.8.8	х Пролетарский	
1.1.23.9	Полтавченское	
1.1.23.9.1	с Полтавченское	
1.1.23.9.2	х Красная Слободка	
1.1.23.9.3	х Крутойярский	
1.1.23.9.4	х Серебрянка	
1.1.23.10	Раздольненское	
1.1.23.10.1	с Раздольное	
1.1.23.10.2	с Александровка	
1.1.23.10.3	с Алексеевское	
1.1.23.10.4	х Водяная Балка	
1.1.23.10.5	х Гослесопитомник	
1.1.23.10.6	х Зеленая Роща	

1.1.23.10.7	с Ивано-Слюсаревское	
1.1.23.10.8	х Обьездная Балка	
1.1.23.10.9	х Полтавский	
1.1.23.10.10	х Семеновка	
1.1.23.11	Среднечубуркское	
1.1.23.11.1	х Средние Чубурки	
1.1.23.11.2	х Водянский	
1.1.23.11.3	х Исаевский	
1.1.23.11.4	х Красный	
1.1.23.11.5	х Майский	
1.1.23.11.6	х Нововысоченский	
1.1.23.11.7	х Новостепнянский	
1.1.23.11.8	х Новый Урожай	
1.1.23.11.9	с Таврическое	
1.1.23.11.10	х Тауруп Первый	
1.1.23.11.11	х Тауруп Второй	
1.1.23.12	Шкуринское	
1.1.23.12.1	ст-ца Шкуринская	
1.1.23.12.2	х Гудко-Лиманский	
1.1.23.12.3	п Заводской	
1.1.23.12.4	х Красный	
1.1.23.12.5	п Набережный	
1.1.23.12.6	х Нардегин	
1.1.23.12.7	х Первомайский	
1.1.23.12.8	х Пионер	
1.1.23.12.9	х Подшкуринский	
1.1.24	Лабинский муниципальный район	
1.1.24.1	Лабинское	
1.1.24.1.1	г Лабинск	
1.1.24.1.2	х Заря Мира	
1.1.24.1.3	п Прохладный	
1.1.24.2	Ахметовское	
1.1.24.2.1	ст-ца Ахметовская	
1.1.24.2.2	с Горное	
1.1.24.2.3	х Тегин	
1.1.24.2.4	ст-ца Чернореченская	
1.1.24.3	Владимирское	
1.1.24.3.1	ст-ца Владимирская	
1.1.24.3.2	х Привольный	
1.1.24.4	Вознесенское	
1.1.24.4.1	ст-ца Вознесенская	
1.1.24.4.2	п Веселый	
1.1.24.4.3	ст-ца Ереминская	
1.1.24.4.4	п Красный	
1.1.24.4.5	х Северный	
1.1.24.4.6	х Сельский Пахарь	
1.1.24.4.7	х Хачивань	
1.1.24.4.8	х Хлебодаровский	
1.1.24.5	Зассовское	
1.1.24.5.1	ст-ца Зассовская	
1.1.24.5.2	х Веселый	
1.1.24.5.3	п Подгорный	
1.1.24.5.4	п Соцгородок	

1.1.24.6	Каладжинское	
1.1.24.6.1	ст-ца Каладжинская	
1.1.24.6.2	с Новый Мир	
1.1.24.7	Чамлыкское	
1.1.24.7.1	ст-ца Чамлыкская	
1.1.24.7.2	х Лобода	
1.1.24.8	Лучевое	
1.1.24.8.1	п Луч	
1.1.24.8.2	п Мирный	
1.1.24.8.3	п Новолабинский	
1.1.24.8.4	х Соколихин	
1.1.24.9	Отваженское	
1.1.24.9.1	ст-ца Отважная	
1.1.24.9.2	с Гофицкое	
1.1.24.10	Первосинюхинское	
1.1.24.10.1	х Первая Синюха	
1.1.24.10.2	х Бочаров	
1.1.24.10.3	х Братский	
1.1.24.10.4	х Заря	
1.1.24.10.5	х Лукин	
1.1.24.10.6	х Некрасов	
1.1.24.11	Сладковское	
1.1.24.11.1	х Сладкий	
1.1.24.11.2	п Розовый	
1.1.24.12	Упорненское	
1.1.24.12.1	ст-ца Упорная	
1.1.24.13	Харьковское	
1.1.24.13.1	х Харьковский	
1.1.25	Мостовский муниципальный район	
1.1.25.1	Мостовское	
1.1.25.1.1	пгт Мостовской	
1.1.25.1.2	х Веселый	
1.1.25.1.3	х Высокий	
1.1.25.1.4	х Первомайский	
1.1.25.1.5	х Пролетарский	
1.1.25.1.6	х Садовый	
1.1.25.2	Псебайское	
1.1.25.2.1	пгт Псебай	
1.1.25.2.2	п Бурный	
1.1.25.2.3	п Кировский	
1.1.25.2.4	п Никитино	
1.1.25.2.5	п Перевалка	
1.1.25.3	Андрюковское	
1.1.25.3.1	ст-ца Андрюки	
1.1.25.3.2	с Соленое	
1.1.25.4	Баговское	
1.1.25.4.1	ст-ца Баговская	
1.1.25.4.2	п Бугунжа	
1.1.25.4.3	х Кизинка	
1.1.25.4.4	п Узловой	
1.1.25.5	Беноковское	
1.1.25.5.1	с Беноково	
1.1.25.6	Бесленеевское	

1.1.25.6.1	ст-ца Бесленевская	
1.1.25.7	Губское	
1.1.25.7.1	ст-ца Губская	
1.1.25.7.2	ст-ца Хамкетинская	
1.1.25.7.3	ст-ца Баракаевская	
1.1.25.8	Костромское	
1.1.25.8.1	ст-ца Костромская	
1.1.25.8.2	х Ульяново	
1.1.25.9	Краснокутское	
1.1.25.9.1	п Восточный	
1.1.25.9.2	х Красный Кут	
1.1.25.9.3	х Северный	
1.1.25.10	Махошевское	
1.1.25.10.1	ст-ца Махошевская	
1.1.25.11	Переpravненское	
1.1.25.11.1	ст-ца Переpravная	
1.1.25.11.2	х Дятлов	
1.1.25.11.3	х Красный Гай	
1.1.25.11.4	х Свободный Мир	
1.1.25.11.5	х Центральный	
1.1.25.12	Унароковское	
1.1.25.12.1	с Унароково	
1.1.25.12.2	х Славянский	
1.1.25.13	Шедокское	
1.1.25.13.1	с Шедок	
1.1.25.13.2	с Заречное	
1.1.25.14	Ярославское	
1.1.25.14.1	ст-ца Ярославская	
1.1.25.14.2	х Новотроицкий	
1.1.26	Новокубанский муниципальный район	
1.1.26.1	Новокубанское	
1.1.26.1.1	г Новокубанск	
1.1.26.2	Бесскорбненское	
1.1.26.2.1	ст-ца Бесскорбная	
1.1.26.2.2	х Нововоскресенский	
1.1.26.3	Верхнекубанское	
1.1.26.3.1	х Кирова	
1.1.26.3.2	х Большевик	
1.1.26.3.3	п Дальний	
1.1.26.3.4	п ж/д рзд Кара-Джалга	
1.1.26.3.5	п Западный	
1.1.26.3.6	п Зорька	
1.1.26.3.7	х Ивановский	
1.1.26.3.8	х Измайлов	
1.1.26.3.9	х Ленинский	
1.1.26.3.10	х Марьинский	
1.1.26.3.11	х Роте-Фане	
1.1.26.3.12	х Тельмана	
1.1.26.3.13	п Теплый	
1.1.26.3.14	х Федоровский	
1.1.26.3.15	х Шефкоммуна	
1.1.26.3.16	х Энгельса	
1.1.26.4	Ковалевское	

1.1.26.4.1	с Ковалевское	
1.1.26.4.2	х Борвинок	
1.1.26.4.3	п Восход	
1.1.26.4.4	п ж/д платформы Коцебу	
1.1.26.4.5	п Комсомольский	
1.1.26.4.6	х Красная Звезда	
1.1.26.4.7	п Лесхоз	
1.1.26.4.8	п Мирской	
1.1.26.4.9	п Прогресс	
1.1.26.4.10	х Северокавказский	
1.1.26.5	Ляпинское	
1.1.26.5.1	х Ляпино	
1.1.26.5.2	с Камышеваха	
1.1.26.5.3	х Новокарский	
1.1.26.5.4	п Степной	
1.1.26.6	Новосельское	
1.1.26.6.1	п Глубокий	
1.1.26.6.2	с Новосельское	
1.1.26.6.3	п Пчела	
1.1.26.6.4	п Степной	
1.1.26.7	Прикубанское	
1.1.26.7.1	п Прикубанский	
1.1.26.7.2	п Веселый	
1.1.26.7.3	х Горькая Балка	
1.1.26.7.4	ст-ца Косякинская	
1.1.26.7.5	п Первомайский	
1.1.26.7.6	п Передовой	
1.1.26.8	Прочноокопское	
1.1.26.8.1	ст-ца Прочноокопская	
1.1.26.8.2	х Фортштадт	
1.1.26.9	Советское	
1.1.26.9.1	ст-ца Советская	
1.1.26.9.2	п Подлесный	
1.1.26.9.3	с Радищево	
1.1.26.9.4	х Раздольный	
1.1.26.9.5	х Родниковский	
1.1.26.9.6	х Стебницкий	
1.1.26.9.7	п Южный	
1.1.27	Новопокровский муниципальный район	
1.1.27.1	Горькобалковское	
1.1.27.1.1	с Горькая Балка	
1.1.27.1.2	х Новый Мир	
1.1.27.1.3	х Хлебороб	
1.1.27.2	Ильинское	
1.1.27.2.1	ст-ца Ильинская	
1.1.27.3	Калниболотское	
1.1.27.3.1	ст-ца Калниболотская	
1.1.27.3.2	х Балка Грузская	
1.1.27.3.3	х Красный Поселок	
1.1.27.4	Кубанское	
1.1.27.4.1	п Кубанский	
1.1.27.4.2	п Вперед	
1.1.27.4.3	п Малокубанский	

1.1.27.4.4	п Северный	
1.1.27.4.5	п Советский	
1.1.27.4.6	п Урожайный	
1.1.27.4.7	п Южный	
1.1.27.5	Незамаевское	
1.1.27.5.1	п Незамаевский	
1.1.27.5.2	п Заря	
1.1.27.5.3	п Красноармейский	
1.1.27.5.4	п Октябрьский	
1.1.27.5.5	п Первомайский	
1.1.27.5.6	п Садовый	
1.1.27.6	Новоивановское	
1.1.27.6.1	ст-ца Новоивановская	
1.1.27.6.2	ст-ца Плоская	
1.1.27.7	Новопокровское	
1.1.27.7.1	ст-ца Новопокровская	
1.1.27.7.2	п Горький	
1.1.27.7.3	х Ея	
1.1.27.7.4	п Лесничество	
1.1.27.8	Покровское	
1.1.27.8.1	п Новопокровский	
1.1.27.8.2	п Восход	
1.1.27.8.3	п Животновод	
1.1.27.8.4	п Заречный	
1.1.27.8.5	п Мирный	
1.1.27.8.6	п Степной	
1.1.28	Отраденский муниципальный район	
1.1.28.1	Бесстрашенское	
1.1.28.1.1	ст-ца Бесстрашная	
1.1.28.2	Благодарненское	
1.1.28.2.1	с Благодарное	
1.1.28.2.2	с Воскресенское	
1.1.28.2.3	х Кубрань	
1.1.28.2.4	с Петровское	
1.1.28.2.5	п Светлый	
1.1.28.2.6	п Урупский	
1.1.28.2.7	х Чайкин	
1.1.28.2.8	п Южный	
1.1.28.3	Красногвардейское	
1.1.28.3.1	с Гусаровское	
1.1.28.3.2	х Веселый	
1.1.28.3.3	х Гоголевский	
1.1.28.3.4	с Пискуновское	
1.1.28.3.5	х Розановский	
1.1.28.3.6	х Стукановский	
1.1.28.3.7	х Троицкий	
1.1.28.3.8	х Улановский	
1.1.28.4	Малотенгинское	
1.1.28.4.1	ст-ца Малотенгинская	
1.1.28.4.2	х Ленина	
1.1.28.4.3	х Саньков	
1.1.28.4.4	х Удобно-Покровский	
1.1.28.4.5	х Хлопонин	

1.1.28.5	Маякское	
1.1.28.5.1	п Маяк	
1.1.28.5.2	п Веселый	
1.1.28.5.3	п Донской	
1.1.28.6	Надеженское	
1.1.28.6.1	ст-ца Надежная	
1.1.28.7	Отраденское	
1.1.28.7.1	ст-ца Отрадная	
1.1.28.7.2	х Новоурупский	
1.1.28.7.3	х Отрадо-Солдатский	
1.1.28.7.4	х Покровский	
1.1.28.7.5	х Садовый	
1.1.28.8	Передовское	
1.1.28.8.1	ст-ца Передовая	
1.1.28.8.2	х Байбарис	
1.1.28.8.3	х Ильич	
1.1.28.9	Подгорненское	
1.1.28.9.1	ст-ца Подгорная	
1.1.28.10	Подгорносинохинское	
1.1.28.10.1	ст-ца Подгорная Синюха	
1.1.28.10.2	х Солдатская Балка	
1.1.28.10.3	ст-ца Спокойная Синюха	
1.1.28.11	Попутненское	
1.1.28.11.1	ст-ца Попутная	
1.1.28.11.2	х Бережиновский	
1.1.28.11.3	х Тракторный	
1.1.28.12	Рудьевское	
1.1.28.12.1	с Рудь	
1.1.28.12.2	с Изобильное	
1.1.28.12.3	с Новосинохинское	
1.1.28.12.4	х Хорин	
1.1.28.13	Спокойненское	
1.1.28.13.1	ст-ца Спокойная	
1.1.28.13.2	п Отрадо-Тенгинский	
1.1.28.14	Удобненское	
1.1.28.14.1	ст-ца Удобная	
1.1.28.14.2	х Зеленчук Мостовой	
1.1.28.14.3	х Красные Горы	
1.1.28.14.4	х Лазарчук	
1.1.28.14.5	п Пенькозавод	
1.1.28.14.6	х Романчуков	
1.1.28.14.7	х Столяров	
1.1.28.14.8	х Стуканов	
1.1.28.14.9	х Удобно-Зеленчукский	
1.1.28.14.10	х Чехрак	
1.1.29	Павловский муниципальный район	
1.1.29.1	Атаманское	
1.1.29.1.1	ст-ца Атаманская	
1.1.29.2	Веселовское	
1.1.29.2.1	ст-ца Веселая	
1.1.29.3	Незамаевское	
1.1.29.3.1	ст-ца Незамаевская	
1.1.29.4	Новолеушковское	

1.1.29.4.1	ст-ца Новолеушковская	
1.1.29.4.2	х Первомайский	
1.1.29.5	Новопетровское	
1.1.29.5.1	ст-ца Новопетровская	
1.1.29.6	Новопластуновское	
1.1.29.6.1	ст-ца Новопластуновская	
1.1.29.6.2	х Бальчанский	
1.1.29.6.3	х Междуреченский	
1.1.29.6.4	х Новый Урал	
1.1.29.7	Павловское	
1.1.29.7.1	ст-ца Павловская	
1.1.29.7.2	х Веселая Жизнь	
1.1.29.7.3	с Краснопартизанское	
1.1.29.7.4	х Новый	
1.1.29.7.5	х Пушкина	
1.1.29.7.6	х Шевченко	
1.1.29.8	Северное	
1.1.29.8.1	п Северный	
1.1.29.8.2	х Красный	
1.1.29.8.3	п Свободный	
1.1.29.9	Среднечелбасское	
1.1.29.9.1	п Октябрьский	
1.1.29.9.2	х Бейсужек	
1.1.29.9.3	х Ленинодар	
1.1.29.9.4	п Набережный	
1.1.29.9.5	х Средний Челбас	
1.1.29.9.6	п Южный	
1.1.29.10	Старолеушковское	
1.1.29.10.1	ст-ца Старолеушковская	
1.1.29.10.2	ст-ца Украинская	
1.1.29.11	Упорненское	
1.1.29.11.1	х Упорный	
1.1.29.11.2	п Западный	
1.1.30	Северский муниципальный район	
1.1.30.1	Афипское	
1.1.30.1.1	пгт Афипский	
1.1.30.1.2	х Водокачка	
1.1.30.1.3	х Восточный	
1.1.30.1.4	х Коваленко	
1.1.30.1.5	х Кошарский	
1.1.30.1.6	п Нефтекачка	
1.1.30.2	Ильское	
1.1.30.2.1	пгт Ильский	
1.1.30.2.2	ст-ца Дербентская	
1.1.30.3	Черноморское	
1.1.30.3.1	пгт Черноморский	
1.1.30.3.2	х Веселый	
1.1.30.3.3	х Карский	
1.1.30.3.4	х Кипячий	
1.1.30.3.5	п Новопетровский	
1.1.30.3.6	п Октябрьский	
1.1.30.3.7	п Спутник	
1.1.30.4	Азовское	

1.1.30.4.1	ст-ца Азовская	
1.1.30.4.2	ст-ца Убинская	
1.1.30.5	Григорьевское	
1.1.30.5.1	ст-ца Григорьевская	
1.1.30.5.2	ст-ца Ставропольская	
1.1.30.6	Калужское	
1.1.30.6.1	ст-ца Калужская	
1.1.30.6.2	п Чибий	
1.1.30.7	Львовское	
1.1.30.7.1	с Львовское	
1.1.30.7.2	х Красный	
1.1.30.7.3	х Новоивановский	
1.1.30.7.4	х Песчаный	
1.1.30.7.5	х Стефановский	
1.1.30.8	Михайловское	
1.1.30.8.1	с Михайловское	
1.1.30.8.2	х Александровский	
1.1.30.8.3	х Ананьевский	
1.1.30.9	Новодмитриевское	
1.1.30.9.1	ст-ца Новодмитриевская	
1.1.30.9.2	х Новый	
1.1.30.9.3	х Оазис	
1.1.30.9.4	х Шуваев	
1.1.30.10	Северское	
1.1.30.10.1	ст-ца Северская	
1.1.30.10.2	х Бондаренко	
1.1.30.10.3	х Бончковский	
1.1.30.10.4	х Воликов	
1.1.30.10.5	п 8 Марта	
1.1.30.10.6	х Науменков	
1.1.30.10.7	х Новоалексеевский	
1.1.30.10.8	п Предгорный	
1.1.30.10.9	х Свободный	
1.1.30.11	Смоленское	
1.1.30.11.1	ст-ца Смоленская	
1.1.30.11.2	ст-ца Крепостная	
1.1.30.11.3	п Мирный	
1.1.30.11.4	п Планческая Щель	
1.1.30.12	Шабановское	
1.1.30.12.1	с Шабановское	
1.1.30.12.2	с Тхамаха	
1.1.31	Славянский муниципальный район	
1.1.31.1	Славянское	
1.1.31.1.1	г Славянск-на-Кубани	
1.1.31.2	Ачуевское	
1.1.31.2.1	с Ачуево	
1.1.31.2.2	х Слободка	
1.1.31.3	Анастасиевское	
1.1.31.3.1	ст-ца Анастасиевская	
1.1.31.3.2	х Прикубанский	
1.1.31.3.3	х Урма	
1.1.31.3.4	х Ханьков	
1.1.31.4	Голубая Нива	

1.1.31.4.1	п Голубая Нива	
1.1.31.5	Забойское	
1.1.31.5.1	п Забойский	
1.1.31.5.2	х Деревяновка	
1.1.31.5.3	х Солодковский	
1.1.31.6	Кировское	
1.1.31.6.1	х Галицын	
1.1.31.6.2	х Беликов	
1.1.31.6.3	х Красноармейский Городок	
1.1.31.6.4	с Погорелово	
1.1.31.7	Коржевское	
1.1.31.7.1	х Коржевский	
1.1.31.7.2	х Шапарской	
1.1.31.8	Маевское	
1.1.31.8.1	х Маевский	
1.1.31.8.2	х Колесников	
1.1.31.8.3	х Сербин	
1.1.31.8.4	х Троицкий	
1.1.31.9	Петровское	
1.1.31.9.1	ст-ца Петровская	
1.1.31.9.2	х Водный	
1.1.31.10	Прибрежное	
1.1.31.10.1	п Совхозный	
1.1.31.10.2	п Вишневый	
1.1.31.10.3	п Прибрежный	
1.1.31.10.4	п Садовый	
1.1.31.10.5	п Степной	
1.1.31.11	Прикубанское	
1.1.31.11.1	х Прикубанский	
1.1.31.11.2	п Кирпичный	
1.1.31.11.3	п МТФ № 8 клх "Путь к Коммунизму"	
1.1.31.11.4	х Соболевский	
1.1.31.12	Протокское	
1.1.31.12.1	х Бараниковский	
1.1.31.12.2	х Губернаторский	
1.1.31.12.3	х Нещадимовский	
1.1.31.12.4	х Семисводный	
1.1.31.13	Рисовое	
1.1.31.13.1	п Рисовый	
1.1.31.14	Целинное	
1.1.31.14.1	п Целинный	
1.1.31.15	Черноерковское	
1.1.31.15.1	ст-ца Черноерковская	
1.1.31.15.2	х Верхний	
1.1.31.15.3	х Калабатка	
1.1.31.15.4	х Мостовянский	
1.1.31.15.5	х Прорвенский	
1.1.31.15.6	х Ставки	
1.1.31.15.7	х Черный Ерик	
1.1.32	Староминский муниципальный район	
1.1.32.1	Канеловское	
1.1.32.1.1	ст-ца Канеловская	
1.1.32.1.2	х Ейский	

1.1.32.1.3	п Орлово-Кубанский	
1.1.32.1.4	с Первомайское	
1.1.32.2	Куйбышевское	
1.1.32.2.1	х Восточный Сосык	
1.1.32.2.2	х Веселый	
1.1.32.2.3	х Западный Сосык	
1.1.32.2.4	х Мирный	
1.1.32.2.5	х Набережный	
1.1.32.2.6	х Сторожи Первые	
1.1.32.2.7	х Сторожи Вторые	
1.1.32.3	Новоясенское	
1.1.32.3.1	ст-ца Новоясенская	
1.1.32.3.2	х Ясени	
1.1.32.4	Рассветовское	
1.1.32.4.1	п Рассвет	
1.1.32.4.2	п Восточный	
1.1.32.4.3	п Дальний	
1.1.32.4.4	п Заря	
1.1.32.4.5	п Первомайский	
1.1.32.4.6	п Придорожный	
1.1.32.5	Староминское	
1.1.32.5.1	ст-ца Староминская	
1.1.32.5.2	х Желтые Копани	
1.1.33	Тбилисский муниципальный район	
1.1.33.1	Алексее-Тенгинское	
1.1.33.1.1	ст-ца Алексее-Тенгинская	
1.1.33.1.2	х Верхний	
1.1.33.1.3	х Причтовый	
1.1.33.1.4	х Средний	
1.1.33.2	Ванновское	
1.1.33.2.1	с Ванновское	
1.1.33.2.2	х Веселый	
1.1.33.2.3	х Красный Зеленчук	
1.1.33.2.4	х Новопеховский Первый	
1.1.33.2.5	х Северокубанский	
1.1.33.2.6	х Шевченко	
1.1.33.2.7	с Шереметьевское	
1.1.33.3	Геймановское	
1.1.33.3.1	ст-ца Геймановская	
1.1.33.3.2	х Дальний	
1.1.33.3.3	х Дубовиков	
1.1.33.3.4	х Советский	
1.1.33.4	Ловлинское	
1.1.33.4.1	ст-ца Ловлинская	
1.1.33.5	Марьинское	
1.1.33.5.1	х Марьинский	
1.1.33.5.2	х Долинов	
1.1.33.5.3	х Екатеринославский	
1.1.33.5.4	х Зайчанский	
1.1.33.5.5	х Зиссермановский	
1.1.33.5.6	х Зубов	
1.1.33.5.7	х Терско-Каламбетский	
1.1.33.6	Нововладимировское	

1.1.33.6.1	ст-ца Нововладимировская	
1.1.33.6.2	х Еремин	
1.1.33.6.3	х Ивановка	
1.1.33.6.4	ст-ца Новобекешевская	
1.1.33.6.5	х Нововладимировские	
1.1.33.6.6	х Ромашевка	
1.1.33.6.7	х Соколовка	
1.1.33.6.8	х Чернобабов	
1.1.33.7	Песчаное	
1.1.33.7.1	х Песчаный	
1.1.33.7.2	х Веревкин	
1.1.33.7.3	х Староармянский	
1.1.33.8	Тбилиское	
1.1.33.8.1	ст-ца Тбилисская	
1.1.33.8.2	п Восточный	
1.1.33.8.3	п Горский	
1.1.33.8.4	п Мирный	
1.1.33.8.5	п Октябрьский	
1.1.33.8.6	п Первомайский	
1.1.33.8.7	х Северин	
1.1.33.8.8	п Терновый	
1.1.34	Темрюкский муниципальный район	
1.1.34.1	Темрюкское	
1.1.34.1.1	г Темрюк	
1.1.34.1.2	п Октябрьский	
1.1.34.1.3	х Орехов Кут	
1.1.34.1.4	п Южный Склон	
1.1.34.2	Ахтанизовское	
1.1.34.2.1	ст-ца Ахтанизовская	
1.1.34.2.2	п За Родину	
1.1.34.2.3	п Пересыпь	
1.1.34.3	Вышестеблиевское	
1.1.34.3.1	ст-ца Вышестеблиевская	
1.1.34.3.2	п Виноградный	
1.1.34.4	Голубицкое	
1.1.34.4.1	ст-ца Голубицкая	
1.1.34.5	Запорожское	
1.1.34.5.1	ст-ца Запорожская	
1.1.34.5.2	п Батарейка	
1.1.34.5.3	п Береговой	
1.1.34.5.4	п Гаркуша	
1.1.34.5.5	п Ильич	
1.1.34.5.6	п Красноармейский	
1.1.34.5.7	п Приазовский	
1.1.34.5.8	п Чушка	
1.1.34.6	Краснострельское	
1.1.34.6.1	п Стрелка	
1.1.34.6.2	х Белый	
1.1.34.6.3	п Закубанский	
1.1.34.7	Курчанское	
1.1.34.7.1	ст-ца Курчанская	
1.1.34.7.2	п Красный Октябрь	
1.1.34.7.3	п Ордынский	

1.1.34.7.4	п Светлый Путь Ленина	
1.1.34.8	Новотаманское	
1.1.34.8.1	п Таманский	
1.1.34.8.2	п Артюшенко	
1.1.34.8.3	п Веселовка	
1.1.34.8.4	п Прогресс	
1.1.34.9	Сенное	
1.1.34.9.1	п Сенной	
1.1.34.9.2	п Приморский	
1.1.34.9.3	п Солёный	
1.1.34.10	Старотитаровское	
1.1.34.10.1	ст-ца Старотитаровская	
1.1.34.11	Таманское	
1.1.34.11.1	ст-ца Тамань	
1.1.34.11.2	п Волна	
1.1.34.12	Фонталовское	
1.1.34.12.1	ст-ца Фонталовская	
1.1.34.12.2	п Волна Революции	
1.1.34.12.3	п Кучугуры	
1.1.34.12.4	п Юбилейный	
1.1.35	Тимашевский муниципальный район	
1.1.35.1	Тимашевское	
1.1.35.1.1	г Тимашевск	
1.1.35.1.2	п Кирпичный	
1.1.35.2	Дербентское	
1.1.35.2.1	х Танцура Крамаренко	
1.1.35.2.2	х Дербентский	
1.1.35.2.3	х Лютых	
1.1.35.2.4	х Мирный	
1.1.35.2.5	х Садовый	
1.1.35.2.6	х Тополи	
1.1.35.3	Днепровское	
1.1.35.3.1	ст-ца Днепровская	
1.1.35.3.2	х Димитрова	
1.1.35.3.3	х Калинина	
1.1.35.3.4	х Карла Маркса	
1.1.35.3.5	х Крупской	
1.1.35.3.6	х Ленина	
1.1.35.3.7	х Ольховский	
1.1.35.4	Кубанец	
1.1.35.4.1	х Беднягина	
1.1.35.5	Медведовское	
1.1.35.5.1	ст-ца Медведовская	
1.1.35.5.2	х Большевик	
1.1.35.5.3	х Ленинский	
1.1.35.6	Незаймановское	
1.1.35.6.1	х Незаймановский	
1.1.35.6.2	х Можарийский	
1.1.35.6.3	х Стринский	
1.1.35.7	Новокорсунское	
1.1.35.7.1	ст-ца Новокорсунская	
1.1.35.7.2	х Красноармейский	
1.1.35.8	Новоленинское	

1.1.35.8.1	х Ленинский	
1.1.35.8.2	х Барыбинский	
1.1.35.8.3	х Греблянский	
1.1.35.8.4	х Новый	
1.1.35.8.5	х Рашпиль	
1.1.35.9	Поселковое	
1.1.35.9.1	п Советский	
1.1.35.9.2	п Комсомольский	
1.1.35.9.3	п Красноармейский	
1.1.35.9.4	п Красный	
1.1.35.9.5	п Новый	
1.1.35.9.6	п Октябрьский	
1.1.35.10	Роговское	
1.1.35.10.1	ст-ца Роговская	
1.1.35.10.2	х Красный	
1.1.35.10.3	х Кубанский	
1.1.35.10.4	х Некрасова	
1.1.35.10.5	х Привокзальный	
1.1.35.10.6	х Причтовый	
1.1.36	Тихорецкий муниципальный район	
1.1.36.1	Тихорецкое	
1.1.36.1.1	г Тихорецк	
1.1.36.1.2	п ж/д рзд Тихонький	
1.1.36.1.3	п Каменный	
1.1.36.2	Алексеевское	
1.1.36.2.1	ст-ца Алексеевская	
1.1.36.2.2	п Большевик	
1.1.36.2.3	п Кирпичный	
1.1.36.2.4	ст-ца Краснооктябрьская	
1.1.36.2.5	х Красный Партизан	
1.1.36.2.6	х Москальчук	
1.1.36.2.7	ст-ца Новоархангельская	
1.1.36.2.8	п Овощной отделения № 2 свх "Челбасский"	
1.1.36.2.9	п Пригородный	
1.1.36.2.10	х Школьный	
1.1.36.3	Архангельское	
1.1.36.3.1	ст-ца Архангельская	
1.1.36.3.2	п Малороссийский	
1.1.36.4	Братское	
1.1.36.4.1	п Братский	
1.1.36.4.2	п Западный	
1.1.36.4.3	п Красный Борец	
1.1.36.4.4	х Латыши	
1.1.36.4.5	х Ленинское Возрождение	
1.1.36.4.6	п Мирный	
1.1.36.4.7	п Советский	
1.1.36.4.8	п Южный	
1.1.36.5	Еремизино-Борисовское	
1.1.36.5.1	ст-ца Еремизино-Борисовская	
1.1.36.5.2	х Украинский	
1.1.36.6	Новорождественское	
1.1.36.6.1	ст-ца Новорождественская	
1.1.36.6.2	п Челбас	

1.1.36.7	Отраденское	
1.1.36.7.1	ст-ца Отрадная	
1.1.36.8	Парковское	
1.1.36.8.1	п Парковый	
1.1.36.8.2	п Восточный	
1.1.36.8.3	п ж/д рзд Ачкасово	
1.1.36.8.4	п Западный	
1.1.36.8.5	п Зеленый	
1.1.36.8.6	п Крутой	
1.1.36.8.7	п Садовый	
1.1.36.8.8	п Степной	
1.1.36.8.9	п Урожайный	
1.1.36.8.10	п Шоссейный	
1.1.36.9	Терновское	
1.1.36.9.1	ст-ца Терновская	
1.1.36.9.2	п ж/д рзд Вперед	
1.1.36.9.3	п ж/д ст Порошинская	
1.1.36.9.4	ст-ца Новоромановская	
1.1.36.10	Фастовецкое	
1.1.36.10.1	ст-ца Фастовецкая	
1.1.36.10.2	х Криница	
1.1.36.10.3	х Тихонький	
1.1.36.11	Хоперское	
1.1.36.11.1	ст-ца Хоперская	
1.1.36.11.2	х Карасев	
1.1.36.11.3	х Красный	
1.1.36.11.4	х Культура	
1.1.36.11.5	х Ленинский	
1.1.36.11.6	х Нехворощанский	
1.1.36.11.7	х Привольный	
1.1.36.11.8	х Федоренко	
1.1.36.11.9	х Челбас	
1.1.36.11.10	х Чкалова	
1.1.36.12	Юго-Северное	
1.1.36.12.1	ст-ца Юго-Северная	
1.1.36.12.2	х Атаманка	
1.1.36.12.3	х Казаче-Борисовский	
1.1.36.12.4	п Полевой	
1.1.36.12.5	х Усть-Джигутинка	
1.1.37	Успенский муниципальный район	
1.1.37.1	Веселовское	
1.1.37.1.1	х Веселый	
1.1.37.1.2	п Лесной	
1.1.37.1.3	п Приозерный	
1.1.37.1.4	х Серединский	
1.1.37.2	Вольненское	
1.1.37.2.1	с Вольное	
1.1.37.2.2	п Дивный	
1.1.37.2.3	п Заречный	
1.1.37.2.4	с Марьино	
1.1.37.3	Коноковское	
1.1.37.3.1	с Коноково	
1.1.37.4	Кургоковское	

1.1.37.4.1	аул Кургоковский	
1.1.37.5	Маламинское	
1.1.37.5.1	с Маламино	
1.1.37.5.2	х Вольность	
1.1.37.5.3	х Карс	
1.1.37.5.4	х Первокубанский	
1.1.37.6	Николаевское	
1.1.37.6.1	ст-ца Николаевская	
1.1.37.7	Трехсельское	
1.1.37.7.1	с Трехсельское	
1.1.37.7.2	х Воронежский	
1.1.37.7.3	с Новоурупское	
1.1.37.7.4	с Пантелеймоновское	
1.1.37.8	Убеженское	
1.1.37.8.1	ст-ца Убеженская	
1.1.37.8.2	х Державный	
1.1.37.8.3	х Западный	
1.1.37.8.4	х Новенький	
1.1.37.9	Урупское	
1.1.37.9.1	аул Урупский	
1.1.37.9.2	аул Коноковский	
1.1.37.10	Успенское	
1.1.37.10.1	с Успенское	
1.1.37.10.2	х Белецкий	
1.1.37.10.3	х Лок	
1.1.37.10.4	п Мичуринский	
1.1.37.10.5	х Подковский	
1.1.37.10.6	х Украинский	
1.1.37.10.7	х Успенский	
1.1.38	Усть-Лабинский муниципальный район	
1.1.38.1	Усть-Лабинское	
1.1.38.1.1	г Усть-Лабинск	
1.1.38.1.2	Сельские поселения Усть-Лабинского муниципального района/	
1.1.38.2	Александровское	
1.1.38.2.1	х Александровский	
1.1.38.2.2	х Красный	
1.1.38.2.3	х Неелинский	
1.1.38.2.4	х Новониколаевка	
1.1.38.2.5	х Пятихатский	
1.1.38.2.6	х Семеновка	
1.1.38.2.7	х Согласный	
1.1.38.2.8	х Финогеновский	
1.1.38.3	Братское	
1.1.38.3.1	х Братский	
1.1.38.3.2	х Болгов	
1.1.38.3.3	х Калининский	
1.1.38.3.4	х Новоекатериновка	
1.1.38.3.5	х Новоселовка	
1.1.38.3.6	х Саратовский	
1.1.38.3.7	х Северский	
1.1.38.3.8	х Семенов	
1.1.38.3.9	х Херсонский	

1.1.38.4	Вимовское	
1.1.38.4.1	п Вимовец	
1.1.38.4.2	п Южный	
1.1.38.5	Воронежское	
1.1.38.5.1	ст-ца Воронежская	
1.1.38.6	Восточное	
1.1.38.6.1	ст-ца Восточная	
1.1.38.7	Двубратское	
1.1.38.7.1	п Двубратский	
1.1.38.8	Железное	
1.1.38.8.1	х Железный	
1.1.38.8.2	х Свободный	
1.1.38.8.3	х Сокольский	
1.1.38.8.4	х Аргатов	
1.1.38.9	Кирпильское	
1.1.38.9.1	ст-ца Кирпильская	
1.1.38.10	Ладожское	
1.1.38.10.1	ст-ца Ладожская	
1.1.38.10.2	х Потаенный	
1.1.38.11	Ленинское	
1.1.38.11.1	х Безлесный	
1.1.38.12	Некрасовское	
1.1.38.12.1	ст-ца Некрасовская	
1.1.38.12.2	п Заречный	
1.1.38.12.3	х Кадухин	
1.1.38.12.4	х Кубанский	
1.1.38.12.5	х Огонек	
1.1.38.13	Новолабинское	
1.1.38.13.1	ст-ца Новолабинская	
1.1.38.14	Суворовское	
1.1.38.14.1	с Суворовское	
1.1.38.15	Тенгинское	
1.1.38.15.1	ст-ца Тенгинская	
1.1.39	Щербиновский муниципальный район	
1.1.39.1	Глафиоровское	
1.1.39.1.1	с Глафировка	
1.1.39.2	Ейскоукрепленное	
1.1.39.2.1	с Ейское Укрепление	
1.1.39.3	Екатериновское	
1.1.39.3.1	с Екатериновка	
1.1.39.3.2	х Красный Дар	
1.1.39.3.3	х Любимов	
1.1.39.3.4	х Новый Путь	
1.1.39.4	Николаевское	
1.1.39.4.1	с Николаевка	
1.1.39.5	Новощербиновское	
1.1.39.5.1	ст-ца Новощербиновская	
1.1.39.6	Старощербиновское	
1.1.39.6.1	ст-ца Старощербиновская	
1.1.39.7	Шабельское	
1.1.39.7.1	с Шабельское	
1.1.39.7.2	х Молчановка	
1.1.39.8	Щербиновское	

1.1.39.8.1	п Щербиновский	
1.1.39.8.2	п Восточный	
1.1.39.8.3	п Прилиманский	
1.1.39.8.4	п Северный	
1.1.40	город Краснодар	
1.1.40.1	г Краснодар	
1.1.40.2	п Белозерный	
1.1.40.3	п Березовый	
1.1.40.4	х Восточный	
1.1.40.5	п Дорожный	
1.1.40.6	п Дружелюбный	
1.1.40.7	ст-ца Елизаветинская	
1.1.40.8	п Зеленопольский	
1.1.40.9	п Знаменский	
1.1.40.10	п Лорис	
1.1.40.11	п Индустриальный	
1.1.40.12	п Колосистый	
1.1.40.13	х Копанской	
1.1.40.14	п Краснодарский	
1.1.40.15	п Краснолит	
1.1.40.16	п Лазурный	
1.1.40.17	х Ленина	
1.1.40.18	х Новый	
1.1.40.19	х Октябрьский	
1.1.40.20	п отделения № 2 СКЗНИИСиВ	
1.1.40.21	п отделения № 3 ОПХ КНИИСХ	
1.1.40.22	п отделения № 3 СКЗНИИСиВ	
1.1.40.23	п отделения № 4 свх "Пашковский"	
1.1.40.24	п Плодородный	
1.1.40.25	п Победитель	
1.1.40.26	п Пригородный	
1.1.40.27	п Разъезд	
1.1.40.28	п Российский	
1.1.40.29	ст-ца Старокорсунская	
1.1.40.30	х Черников	
1.1.41	город Армавир	
1.1.41.1	г Армавир	
1.1.41.2	п Заветный	
1.1.41.3	х Зуево	
1.1.41.4	х Красин	
1.1.41.5	х Красная Поляна	
1.1.41.6	п Маяк	
1.1.41.7	х Первомайский	
1.1.41.8	ст-ца Старая Станица	
1.1.41.9	п Учебный	
1.1.41.10	п центральной усадьбы опытной станции ВНИИМК	
1.1.41.11	п центральной усадьбы свх "Восток"	
1.1.41.12	п центральной усадьбы свх "Юбилейный"	
1.1.41.13	п Южный	
1.1.42	город-курорт Геленджик	
1.1.42.1	г Геленджик	
1.1.42.2	с Адербиевка	
1.1.42.3	с Архипо-Осиповка	

1.1.42.4	х Афонка	
1.1.42.5	с Береговое	
1.1.42.6	х Бетта	
1.1.42.7	с Виноградное	
1.1.42.8	с Возрождение	
1.1.42.9	х Джанхот	
1.1.42.10	с Дивноморское	
1.1.42.11	с Кабардинка	
1.1.42.12	с Криница	
1.1.42.13	с Марьино Роща	
1.1.42.14	с Михайловский Перевал	
1.1.42.15	с Прасковеевка	
1.1.42.16	с Пшада	
1.1.42.17	п Светлый	
1.1.42.18	с Текос	
1.1.42.19	с Тешебс	
1.1.42.20	х Широкая Пшадская Щель	
1.1.42.21	х Широкая Щель	
1.1.43	город Новороссийск	
1.1.43.1	г Новороссийск	
1.1.43.2	с Абрау-Дюрсо	
1.1.43.3	с Большие Хутора	
1.1.43.4	с Борисовка	
1.1.43.5	с Васильевка	
1.1.43.6	п Верхнебаканский	
1.1.43.7	с Владимировка	
1.1.43.8	с Гайдук	
1.1.43.9	с Глебовское	
1.1.43.10	х Горный	
1.1.43.11	х Дюрсо	
1.1.43.12	х Камчатка	
1.1.43.13	с Кирилловка	
1.1.43.14	х Ленинский Путь	
1.1.43.15	п Лесничество Абрау-Дюрсо	
1.1.43.16	с Мысхако	
1.1.43.17	ст-ца Натухаевская	
1.1.43.18	х Победа	
1.1.43.19	ст-ца Раевская	
1.1.43.20	с Северная Озереевка	
1.1.43.21	х Семигорский	
1.1.43.22	х Убых	
1.1.43.23	с Федотовка	
1.1.43.24	с Широкая Балка	
1.1.43.25	с Южная Озереевка	
1.1.44	город-курорт Сочи	
1.1.44.1	г Сочи	
1.1.44.2	пгт Дагомыс	
1.1.44.3	пгт Красная Поляна	
1.1.44.4	с Аибга	
1.1.44.5	с Алексеевское	
1.1.44.6	с Альтмец	
1.1.44.7	с Ахштырь	
1.1.44.8	с Барановка	

1.1.44.9	с Барановка	
1.1.44.10	с Беранда	
1.1.44.11	с Бестужевское	
1.1.44.12	с Бзогу	
1.1.44.13	с Богушевка	
1.1.44.14	аул Большой Кичмай	
1.1.44.15	с Варваровка	
1.1.44.16	с Вардане-Верино	
1.1.44.17	с Васильевка	
1.1.44.18	с Верхнеармянская Хобза	
1.1.44.19	с Верхнеармянское Лоо	
1.1.44.20	с Верхневеселое	
1.1.44.21	с Верхнее Буу	
1.1.44.22	с Верхнее Учдере	
1.1.44.23	с Верхнениколаевское	
1.1.44.24	с Верхнерусское Лоо	
1.1.44.25	с Верхнеякорная Щель	
1.1.44.26	с Верхний Юрт	
1.1.44.27	с Верховское	
1.1.44.28	с Веселое	
1.1.44.29	с Волковка	
1.1.44.30	с Волконка	
1.1.44.31	с Воронцовка	
1.1.44.32	с Высокое	
1.1.44.33	с Галицыно	
1.1.44.34	с Горное Лоо	
1.1.44.35	с Детляжка	
1.1.44.36	п Дубравный	
1.1.44.37	с Ермоловка	
1.1.44.38	с Зубова Щель	
1.1.44.39	с Измайловка	
1.1.44.40	с Илларионовка	
1.1.44.41	с Казачий Брод	
1.1.44.42	аул Калез	
1.1.44.43	с Калиновое Озеро	
1.1.44.44	с Каткова Щель	
1.1.44.45	с Каштаны	
1.1.44.46	с Кепша	
1.1.44.47	с Краевско-Армянское	
1.1.44.48	с Красная Воля	
1.1.44.49	с Лесное	
1.1.44.50	с Липники	
1.1.44.51	аул Лыготх	
1.1.44.52	аул Малый Кичмай	
1.1.44.53	с Мамедова Щель	
1.1.44.54	с Марьино	
1.1.44.55	с Медовеевка	
1.1.44.56	с Молдовка	
1.1.44.57	с Монастырь	
1.1.44.58	аул Наджиги	
1.1.44.59	с Нижнее Учдере	
1.1.44.60	с Нижняя Шиловка	
1.1.44.61	с Ордынка	

1.1.44.62	с Орел-Изумруд	
1.1.44.63	с Отрадное	
1.1.44.64	с Пластунка	
1.1.44.65	с Прогресс	
1.1.44.66	с Разбитый Котел	
1.1.44.67	с Раздольное	
1.1.44.68	с Русская Мамайка	
1.1.44.69	с Семеновка	
1.1.44.70	с Сергей-Поле	
1.1.44.71	с Солохаул	
1.1.44.72	с Татьяновка	
1.1.44.73	с Третья Рота	
1.1.44.74	аул Тхагапш	
1.1.44.75	аул Хаджико	
1.1.44.76	с Харциз Первый	
1.1.44.77	с Харциз Второй	
1.1.44.78	с Хлебороб	
1.1.44.79	с Чвижепсе	
1.1.44.80	с Черешня	
1.1.44.81	с Четвертая Рота	
1.1.44.82	с Эстосадок	
1.1.45	Сириус	
1.1.45.1	пгт Сириус	

Требования к структуре электронных проектов градостроительной документации

Группа		Таблица	Описание таблицы
ГП			
	Генеральный план		
	Административно-территориальное деление	AdmBorder_pr	Линейный
		AdmeNP_pr	Площадной
		AdmeRF	Площадной
		AdmeSRF	Площадной
		AdmeMO_pr	Площадной
		Земли по категориям	
	Земли по категориям	LandUse_pr	Площадной
		Зоны с особыми условиями использования территории	
	Зоны с особыми условиями использования территории	SanitaryProtectionZone_pr	Площадной
		TranspSanitaryGapZone_pr	Площадной
		EngSanitaryGapZone_pr	Площадной
		TranspProtectionZone_pr	Площадной
		EngProtectionZone_pr	Площадной
		NatureProtectionZone_pr	Площадной
		OtherProtectionZone_pr	Площадной
		DrinkWaterProtectionZone_pr	Площадной
		ResortProtectionZone_pr	Площадной
		HeritageProtectionZone_pr	Площадной
		WaterProtectionZone_pr	Площадной
		CoastalProtectionZone_pr	Площадной
		Foreshore_pr	Площадной
		FloodArea_pr	Площадной
		FishProtectionZone_pr	Площадной
		ProtectionZone_pr	Площадной
	OtherZone_pr	Площадной	
	Инвестиционная деятельность		
	Инвестиционная деятельность	InvestmentZone_pr_pnt	Точечный
		AreaBaseDevelopment	Площадной
		InvestmentZone_pr_pol	Площадной
	Иные объекты ФЗ РЗ МЗ		
	Иные объекты ФЗ РЗ МЗ	Prison_pr	Точечный
		EmergencyProtectionObj_pr	Точечный
		Cemetery_pr	Точечный
		EnvMonitoring_pr	Точечный
		WildlifeProtection_pr	Точечный
		OtherObject_pr	Точечный
	Объекты инженерной инфраструктуры		
		ElectricPowerStation_pr	Точечный

Объекты инженерной инфраструктуры	ElectricTransformer_pr	Точечный
	ElectricLine_pr	Линейный
	GasFacility_pr	Точечный
	OilPipeline_pr	Линейный
	ThermalFacility_pr	Точечный
	ThermalPipeline_pr	Линейный
	GasPipeline_pr	Линейный
	WaterFacility_pr	Точечный
	WaterPipeline_pr	Линейный
	SewerFacility_pr	Точечный
	SewerPipeline_pr	Линейный
	TelecomFacility_pr	Точечный
	TelecomNetworkLine_pr	Линейный
	HydraulicStructures_pr_lin	Линейный
	EngProtectionObj_pr_pnt	Точечный
	EngProtectionObj_pr_lin	Линейный
	OilFacility_pr	Точечный
	Pipeline_pr	Линейный
	HydraulicStructures_pr_pnt	Точечный
Объекты культурного наследия		
Объекты культурного наследия		
	Heritage_pr	Точечный
Объекты социальной инфраструктуры		
Объекты социальной инфраструктуры	Health_pr	Точечный
	Culture_pr	Точечный
	Recreation_pr	Точечный
	AuthorityService_pr	Точечный
	Sport_pr	Точечный
	Education_pr	Точечный
	Resort_pr	Точечный
	Social_pr	Точечный
	Public_pr	Точечный
Объекты транспортной инфраструктуры		
Транспортной инфраструктуры	RailwayLine_pr	Линейный
	RailwayFacility_pr	Точечный
	Road_pr	Линейный
	Street_pr	Линейный
	StreetV_pr	Линейный
	PublicTransportObj_pr	Точечный
	PublicTransportService_pr	Точечный
	AutoService_pr	Точечный
	PublicTransportLine_pr	Линейный
	PublicTransportStops_pr	Точечный

ГП	ОП	Объекты транс	AirTransportObj_pr	Точечный
			WaterTransportObj_pr	Точечный
			WaterWays_pr	Линейный
			CustomControl_pr	Точечный
			TransportObj_pr	Точечный
			TranspLogisticObj_pr	Точечный
		Особо охраняемые природные территории		
		Осо бо охра ние	NatureProtectArea_pr_pol	Площадной
			NatureProtectArea_pr_pnt	Точечный
		Особо охраняемые территории		
		Осо бо охра ние	ResortArea_pr_pol	Площадной
			ResortArea_pr_pnt	Точечный
		Особые экономические зоны		
		Особые экономические зоны		
			SpecialEconomicArea_pr	Площадной
		Охрана окружающей среды		
		Охра на окру жающ	GreeneryPlanting_pr	Площадной
			ForestPark_pr	Площадной
		Предприятия промышленности и СХ		
		предприя тия промышл енности и	Manufacturing_pr	Точечный
			WasteFacility_pr	Точечный
			Agriculture_pr	Точечный
			ServiceFacility_pr	Точечный
		Природные объекты		
		приро дные объект	Hydro_pr_lin	Линейный
			Hydro_pr_pol	Площадной
			Forest_pr	Площадной
		Функциональные зоны		
		Функциона льные зоны		
			FunctionalZone_pr	Площадной
		Опорный план		
	Зоны с особыми условиями использования территории	Зоны с особыми условиями использования территории		
		Зоны с особыми условиями использования территории	SanitaryProtectionZone	Площадной
			TranspSanitaryGapZone	Площадной
			EngSanitaryGapZone	Площадной
			TranspProtectionZone	Площадной
			EngProtectionZone	Площадной
			NatureProtectionZone	Площадной
			OtherProtectionZone	Площадной
			DrinkWaterProtectionZone	Площадной
			ResortProtectionZone	Площадной

Зоны с особыми усл терр	HeritageProtectionZone	Площадной
	WaterProtectionZone	Площадной
	CoastalProtectionZone	Площадной
	Foreshore	Площадной
	FloodArea	Площадной
	FishProtectionZone	Площадной
	ProtectionZone	Площадной
	OtherZone	Площадной
Объекты социальной инфраструктуры		
Объекты социальной инфраструктуры	Health	Точечный
	Culture	Точечный
	Education	Точечный
	Recreation	Точечный
	Resort	Точечный
	Social	Точечный
	Sport	Точечный
	AuthorityService	Точечный
	Public	Точечный
Объекты культурного наследия		
Объект культу рного	Heritage	Точечный
	HeritageArea	Площадной
	HistoricSettlement	Площадной
Особые экономические зоны		
Особые экономические зоны		
	SpecialEconomicArea	Площадной
Природные объекты		
Природн ые объекты	Forest	Площадной
	Hydro_pol	Площадной
	Hydro_lin	Линейный
	Hydro_pnt	Точечный
Территории подверженные риску возникновения ЧС		
Территории подверженн ые риску возникнове	HazardArea	Площадной
	TechnoRiskArea_pol	Площадной
	NaturalRiskZone_pol	Площадной
	NaturalRiskZone_pnt	Точечный
	TechnoRiskArea_pnt	Точечный
Функциональные зоны		
Функциона льные зоны		
	FunctionalZone	Площадной
Административно-территориальное деление		
ра ал не	AdmBorder	Линейный

Опорный план

Административно-территориальные деления	AdmeNP	Площадной
	AdmeRF	Площадной
	AdmeMO	Площадной
	AdmeSRF	Площадной
Предприятия промышленности и СХ		
Предприятия промышленности	Manufacturing	Точечный
	WasteFacility	Точечный
	Agriculture	Точечный
	ServiceFacility	Точечный
Объекты транспортной инфраструктуры		
Объекты транспортной инфраструктуры	RailwayLine	Линейный
	RailwayFacility	Точечный
	Road	Линейный
	PublicTransportObj	Точечный
	PublicTransportService	Точечный
	AutoService	Точечный
	PublicTransportLine	Линейный
	PublicTransportStops	Точечный
	AirTransportObj	Точечный
	WaterTransportObj	Точечный
	WaterWays	Линейный
	CustomControl	Точечный
	TransportObj	Точечный
	StreetV	Линейный
	Street	Линейный
	TranspLogisticObj	Точечный
Объекты инженерной инфраструктуры		
Объекты инженерной инфраструктуры	ElectricLine	Линейный
	GasFacility	Точечный
	OilPipeline	Линейный
	ThermalFacility	Точечный
	ThermalPipeline	Линейный
	WaterFacility	Точечный
	WaterPipeline	Линейный
	SewerFacility	Точечный
	SewerPipeline	Линейный
	TelecomFacility	Точечный
	TelecomNetworkLine	Линейный
	HydraulicStructures_pnt	Точечный
	EngProtectionObj_pnt	Точечный
	EngProtectionObj_lin	Линейный
	GasPipeline	Линейный
	ElectricTransformer	Точечный
	ElectricPowerStation	Точечный
	OilFacility	Точечный
	Pipeline	Линейный
	HydraulicStructures_lin	Линейный
Иные объекты ФЗ РЗ МЗ		
ы	Prison	Точечный

		Иные объект ФЗ РЗ МЗ	EmergencyProtectionObj	Точечный
			OtherObject	Точечный
			Cemetery	Точечный
			EnvMonitoring	Точечный
			WildlifeProtection	Точечный
		Земли по категориям		
		Земли по категориям		
			LandUse	Площадной
		Особо охраняемые природные территории		
		Осо бо охра ние	NatureProtectArea_pol	Площадной
			NatureProtectArea_pnt	Точечный
		Особо охраняемые территории		
		Особо охра емые террит	ResortArea_pol	Площадной
			ResortArea_pnt	Точечный
			TraditionalArea	Площадной
		Месторождения полезных ископаемых		
		Местор ождени я полезн ых	MineralArea	Площадной
			MineralDep_pol	Площадной
			MineralDep_pnt	Точечный
		Инвестиционная деятельность		
		инв ести цио нная	InvestmentZone_pol	Площадной
			InvestmentZone_pnt	Точечный
		Охрана окружающей среды		
		Охрана окружа ющей среды	GreeneryPlanting	Площадной
			ForestPark	Площадной
			EnvDanger	Точечный
		ЕГРН		
ПЗЗ				
	Опорный план	Опорный план		
		Объект ы культу рного	Объекты культурного наследия	
			HistoricSettlement	Площадной
			HeritageArea	Площадной
			Heritage	Точечный
		Природные объекты		
		Природн ые объекты	Forest	Площадной
			Hydro_pol	Площадной
			Hydro_lin	Линейный
			Hydro_pnt	Точечный
		Административно-территориальное деление		
		Администра тивно- территориал ное деление	AdmBorder	Линейный
			AdmeNP	Площадной
			AdmeRF	Площадной
			AdmeSRF	Площадной
			AdmeMO	Площадной
		Правила землепользования и застройки		
		Территориальные зоны		

Правила землепользования и застройки

Территориальные зоны	TerritorialZone	Площадной
Зоны с особыми условиями использования территории		
Зоны с особыми условиями использования территории	Foreshore_pr	Площадной
	WaterProtectionZone_pr	Площадной
	FloodArea_pr	Площадной
	ResortProtectionZone_pr	Площадной
	HeritageProtectionZone_pr	Площадной
	ProtectionZone_pr	Площадной
	DrinkWaterProtectionZone_pr	Площадной
	OtherZone_pr	Площадной
	EngProtectionZone_pr	Площадной
	OtherProtectionZone_pr	Площадной
	NatureProtectionZone_pr	Площадной
	TranspProtectionZone_pr	Площадной
	CoastalProtectionZone_pr	Площадной
	FishProtectionZone_pr	Площадной
	EngSanitaryGapZone_pr	Площадной
	TranspSanitaryGapZone_pr	Площадной
SanitaryProtectionZone_pr	Площадной	
Особо охраняемые территории		
Особо охраняемые территории	ResortArea_pr_pol	Площадной
	ResortArea_pr_pnt	Точечный
Особо охраняемые природные территории		
Особо охраняемые природные территории	NatureProtectArea_pr_pol	Площадной
	NatureProtectArea_pr_pnt	Точечный
Территории комплексного развития		
Территории комплексного развития	KRT	Площадной
Территории АГО		
Территории АГО	ArchRequirements	Площадной
Зоны с особыми условиями использования территории		
Зоны с особыми условиями использования территории	SanitaryProtectionZone_pr	Площадной
	TranspSanitaryGapZone_pr	Площадной
	EngSanitaryGapZone_pr	Площадной
	TranspProtectionZone_pr	Площадной

Зоны с особыми условиями испол- нения территории	EngProtectionZone_pr	Площадной
	NatureProtectionZone_pr	Площадной
	OtherProtectionZone_pr	Площадной
	DrinkWaterProtectionZone_pr	Площадной
	ResortProtectionZone_pr	Площадной
	HeritageProtectionZone_pr	Площадной
	WaterProtectionZone_pr	Площадной
	CoastalProtectionZone_pr	Площадной
	Foreshore_pr	Площадной
	FloodArea_pr	Площадной
	FishProtectionZone_pr	Площадной
	ProtectionZone_pr	Площадной
	OtherZone_pr	Площадной
	Объекты социальной инфраструктуры	
Объекты социальной инфраструктуры	Health_pr	Точечный
	Culture_pr	Точечный
	Recreation_pr	Точечный
	AuthorityService_pr	Точечный
	Sport_pr	Точечный
	Education_pr	Точечный
	Resort_pr	Точечный
	Social_pr	Точечный
	Public_pr	Точечный
Особые экономические зоны		
Особые экономические зоны		
	SpecialEconomicArea_pr	Площадной
Административно-территориальное деление		
Администра- тивно- территориаль- ное деление	AdmBorder_pr	Линейный
	AdmeNP_pr	Площадной
	AdmeRF	Площадной
	AdmeMO_pr	Площадной
	AdmeSRF	Площадной
Функциональные зоны		
Функциона- льные зоны		
	FunctionalZone_pr	Площадной
Предприятия промышленности и СХ		
предприя- тия промыш- ленности и СХ	Manufacturing_pr	Точечный
	WasteFacility_pr	Точечный
	Agriculture_pr	Точечный
	ServiceFacility_pr	Точечный
Объекты транспортной инфраструктуры		

Объекты транспортной инфраструктуры	RailwayLine_pr	Линейный
	RailwayFacility_pr	Точечный
	Road_pr	Линейный
	Street_pr	Линейный
	StreetV_pr	Линейный
	PublicTransportObj_pr	Точечный
	PublicTransportService_pr	Точечный
	AutoService_pr	Точечный
	PublicTransportLine_pr	Линейный
	PublicTransportStops_pr	Точечный
	AirTransportObj_pr	Точечный
	WaterTransportObj_pr	Точечный
	WaterWays_pr	Линейный
	CustomControl_pr	Точечный
	TransportObj_pr	Точечный
	TranspLogisticObj_pr	Точечный
Объекты инженерной инфраструктуры		
Объекты инженерной инфраструктуры	ElectricPowerStation_pr	Точечный
	ElectricTransformer_pr	Точечный
	ElectricLine_pr	Линейный
	GasFacility_pr	Точечный
	OilPipeline_pr	Линейный
	ThermalFacility_pr	Точечный
	ThermalPipeline_pr	Линейный
	GasPipeline_pr	Линейный
	WaterFacility_pr	Точечный
	WaterPipeline_pr	Линейный
	SewerFacility_pr	Точечный
	SewerPipeline_pr	Линейный
	TelecomFacility_pr	Точечный
	TelecomNetworkLine_pr	Линейный
	HydraulicStructures_pr_lin	Линейный
	EngProtectionObj_pr_pnt	Точечный
	EngProtectionObj_pr_lin	Линейный
	Pipeline_pr	Линейный
	HydraulicStructures_pr_pnt	Точечный
	OilFacility_pr	Точечный
Иные объекты ФЗ РЗ МЗ		
Иные объекты ФЗ РЗ МЗ	Prison_pr	Точечный
	EmergencyProtectionObj_pr	Точечный
	Cemetery_pr	Точечный
	EnvMonitoring_pr	Точечный
	WildlifeProtection_pr	Точечный
	OtherObject_pr	Точечный
Земли по категориям		
Земли по категориям		
	LandUse_pr	Площадной

Особо охраняемые природные территории		
Осо бо охра ние	NatureProtectArea_pr_pol	Площадной
	NatureProtectArea_pr_pnt	Точечный
Особо охраняемые территории		
Осо бо охра ние	ResortArea_pr_pol	Площадной
	ResortArea_pr_pnt	Точечный
Объекты культурного наследия		
Объекты культурного наследия		
	Heritage_pr	Точечный
Природные объекты		
приро дные объект ы	Hydro_pr_lin	Линейный
	Hydro_pr_pol	Площадной
	Forest_pr	Площадной
Инвестиционная деятельность		
инвест иционн ая деятел ьность	AreaBaseDevelopment	Площадной
	InvestmentZone_pr_pol	Площадной
	InvestmentZone_pr_pnt	Точечный
Охрана окружающей среды		
Охра на окру жающей среды	GreeneryPlanting_pr	Площадной
	ForestPark_pr	Площадной
Опорный план		
ЕГРН		
Зоны с особыми условиями использования территории		
Зоны с особыми условиями использования территории	SanitaryProtectionZone	Площадной
	TranspSanitaryGapZone	Площадной
	EngSanitaryGapZone	Площадной
	TranspProtectionZone	Площадной
	EngProtectionZone	Площадной
	NatureProtectionZone	Площадной
	OtherProtectionZone	Площадной
	DrinkWaterProtectionZone	Площадной
	ResortProtectionZone	Площадной
	HeritageProtectionZone	Площадной
	WaterProtectionZone	Площадной
	CoastalProtectionZone	Площадной
	Foreshore	Площадной
	FloodArea	Площадной
	FishProtectionZone	Площадной
	ProtectionZone	Площадной
	OtherZone	Площадной
Объекты социальной инфраструктуры		
соци альной инфра струк туры	Health	Точечный
	Culture	Точечный

	Объекты социальной инфраструктуры	Education	Точечный
		Recreation	Точечный
		Resort	Точечный
		Social	Точечный
		Sport	Точечный
		AuthorityService	Точечный
		Public	Точечный
	Объекты культурного наследия		
	Объекты культурного	Heritage	Точечный
		HeritageArea	Площадной
		HistoricSettlement	Площадной
	Особые экономические зоны		
	Особые экономические зоны		
		SpecialEconomicArea	Площадной
	Природные объекты		
	Природные объекты	Forest	Площадной
		Hydro_pol	Площадной
		Hydro_lin	Линейный
		Hydro_pnt	Точечный
	Территории подверженные риску возникновения ЧС		
	Территории подверженные риску возникновения	HazardArea	Площадной
		TechnoRiskArea_pol	Площадной
		NaturalRiskZone_pol	Площадной
		NaturalRiskZone_pnt	Точечный
		TechnoRiskArea_pnt	Точечный
	Функциональные зоны		
	Функциональные зоны		
		FunctionalZone	Площадной
	Административно-территориальное деление		
	Административно-территориальное деление	AdmBorder	Линейный
		AdmeNP	Площадной
		AdmeRF	Площадной
		AdmeSRF	Площадной
		AdmeMO	Площадной
	Предприятия промышленности и СХ		
	Предприятия промышленности и	Manufacturing	Точечный
		WasteFacility	Точечный
		Agriculture	Точечный
		ServiceFacility	Точечный
	Объекты транспортной инфраструктуры		
	Т	RailwayLine	Линейный

Объекты транспортной инфраструктуры	RailwayFacility	Точечный
	Road	Линейный
	PublicTransportObj	Точечный
	PublicTransportService	Точечный
	AutoService	Точечный
	PublicTransportLine	Линейный
	PublicTransportStops	Точечный
	AirTransportObj	Точечный
	WaterTransportObj	Точечный
	WaterWays	Линейный
	CustomControl	Точечный
	TransportObj	Точечный
	StreetV	Линейный
	Street	Линейный
	TranspLogisticObj	Точечный
Объекты инженерной инфраструктуры		
Объекты инженерной инфраструктуры	ElectricLine	Линейный
	GasFacility	Точечный
	OilPipeline	Линейный
	ThermalFacility	Точечный
	ThermalPipeline	Линейный
	WaterFacility	Точечный
	WaterPipeline	Линейный
	SewerFacility	Точечный
	SewerPipeline	Линейный
	TelecomFacility	Точечный
	TelecomNetworkLine	Линейный
	HydraulicStructures_lin	Линейный
	EngProtectionObj_pnt	Точечный
	EngProtectionObj_lin	Линейный
	GasPipeline	Линейный
	ElectricTransformer	Точечный
	ElectricPowerStation	Точечный
	Pipeline	Линейный
	HydraulicStructures_pnt	Точечный
	OilFacility	Точечный
Иные объекты ФЗ РЗ МЗ		
Иные объекты ФЗ РЗ МЗ	Prison	Точечный
	EmergencyProtectionObj	Точечный
	OtherObject	Точечный
	Cemetery	Точечный
	EnvMonitoring	Точечный
	WildlifeProtection	Точечный
Земли по категориям		
Земли по категориям		
	LandUse	Площадной
Особо охраняемые природные территории		

		Осо бо охра ние	NatureProtectArea_pol	Площадной			
			NatureProtectArea_pnt	Точечный			
		Особо охраняемые территории					
		Осо бо охра емые террит	ории	ResortArea_pol	Площадной		
				ResortArea_pnt	Точечный		
				TraditionalArea	Площадной		
		Месторождения полезных ископаемых					
		местор ождени я	полезн	MineralArea	Площадной		
				MineralDep_pol	Площадной		
				MineralDep_pnt	Точечный		
		Инвестиционная деятельность					
		инв ести цио нная	деятельность	InvestmentZone_pol	Площадной		
				InvestmentZone_pnt	Точечный		
		Охрана окружающей среды					
		Охрана окужа ющей среды	охрана	GreeneryPlanting	Площадной		
				ForestPark	Площадной		
				EnvDanger	Точечный		
		СТП СФ					
			СТП СФ		Зоны с особыми условиями использования территории		
					Зоны с особыми условиями использования территории	SanitaryProtectionZone_pr	Площадной
TranspSanitaryGapZone_pr	Площадной						
EngSanitaryGapZone_pr	Площадной						
TranspProtectionZone_pr	Площадной						
EngProtectionZone_pr	Площадной						
NatureProtectionZone_pr	Площадной						
OtherProtectionZone_pr	Площадной						
DrinkWaterProtectionZone_pr	Площадной						
ResortProtectionZone_pr	Площадной						
HeritageProtectionZone_pr	Площадной						
WaterProtectionZone_pr	Площадной						
CoastalProtectionZone_pr	Площадной						
Foreshore_pr	Площадной						
FloodArea_pr	Площадной						
FishProtectionZone_pr	Площадной						
ProtectionZone_pr	Площадной						
OtherZone_pr	Площадной						
Объекты социальной инфраструктуры							
Объекты социальной инфраструктуры	Health_pr				Точечный		
	Culture_pr				Точечный		
	Recreation_pr				Точечный		
	AuthorityService_pr				Точечный		
	Sport_pr				Точечный		
	Education_pr				Точечный		
	Resort_pr				Точечный		
	Social_pr				Точечный		
Public_pr	Точечный						
Особые экономические зоны							

Особые экономические зоны		
	SpecialEconomicArea_pr	Площадной
Административно-территориальное деление		
Администра- тивно- территориал ьное деление	AdmBorder_pr	Линейный
	AdmeNP_pr	Площадной
	AdmeRF	Площадной
	AdmeMO_pr	Площадной
	AdmeSRF	Площадной
Функциональные зоны		
Функциона льные зоны	FunctionalZone_pr	Площадной
Предприятия промышленности и СХ		
предприя тия промышл енности и	Manufacturing_pr	Точечный
	WasteFacility_pr	Точечный
	Agriculture_pr	Точечный
	ServiceFacility_pr	Точечный
Объекты транспортной инфраструктуры		
Объекты транспортной инфраструктуры	RailwayLine_pr	Линейный
	RailwayFacility_pr	Точечный
	Road_pr	Линейный
	Street_pr	Линейный
	StreetV_pr	Линейный
	PublicTransportObj_pr	Точечный
	PublicTransportService_pr	Точечный
	AutoService_pr	Точечный
	PublicTransportLine_pr	Линейный
	PublicTransportStops_pr	Точечный
	AirTransportObj_pr	Точечный
	WaterTransportObj_pr	Точечный
	WaterWays_pr	Линейный
	CustomControl_pr	Точечный
	TransportObj_pr	Точечный
	TranspLogisticObj_pr	Точечный
Объекты инженерной инфраструктуры		
аструктуры	ElectricPowerStation_pr	Точечный
	ElectricTransformer_pr	Точечный
	ElectricLine_pr	Линейный
	GasFacility_pr	Точечный
	OilPipeline_pr	Линейный
	ThermalFacility_pr	Точечный
	ThermalPipeline_pr	Линейный

Объекты инженерной инфр:	GasPipeline_pr	Линейный
	WaterFacility_pr	Точечный
	WaterPipeline_pr	Линейный
	SewerFacility_pr	Точечный
	SewerPipeline_pr	Линейный
	TelecomFacility_pr	Точечный
	TelecomNetworkLine_pr	Линейный
	HydraulicStructures_pr_lin	Линейный
	EngProtectionObj_pr_pnt	Точечный
	EngProtectionObj_pr_lin	Линейный
	Pipeline_pr	Линейный
	HydraulicStructures_pr_pnt	Точечный
	OilFacility_pr	Точечный
	Иные объекты ФЗ РЗ МЗ	
Иные объекты ФЗ РЗ МЗ	Prison_pr	Точечный
	EmergencyProtectionObj_pr	Точечный
	Cemetery_pr	Точечный
	EnvMonitoring_pr	Точечный
	WildlifeProtection_pr	Точечный
	OtherObject_pr	Точечный
Земли по категориям		
Земли по категориям	LandUse_pr	Площадной
Особо охраняемые природные территории		
Особо охраняемые	NatureProtectArea_pr_pol	Площадной
	NatureProtectArea_pr_pnt	Точечный
Особо охраняемые территории		
Особо охраняемые	ResortArea_pr_pol	Площадной
	ResortArea_pr_pnt	Точечный
Объекты культурного наследия		
Объекты культурного наследия	Heritage_pr	Точечный
Природные объекты		
Природные объекты	Hydro_pr_lin	Линейный
	Hydro_pr_pol	Площадной
	Forest_pr	Площадной
Инвестиционная деятельность		
Инвестиционная деятельность	InvestmentZone_pr_pol	Площадной
	AreaBaseDevelopment	Площадной
	InvestmentZone_pr_pnt	Точечный
Охрана окружающей среды		

Охрана окружающей среды	GreeneryPlanting_pr	Площадной	
	ForestPark_pr	Площадной	
Опорный план			
	Зоны с особыми условиями использования территории		
	Зоны с особыми условиями использования территории	SanitaryProtectionZone	Площадной
		TranspSanitaryGapZone	Площадной
		EngSanitaryGapZone	Площадной
		TranspProtectionZone	Площадной
		EngProtectionZone	Площадной
		NatureProtectionZone	Площадной
		OtherProtectionZone	Площадной
		DrinkWaterProtectionZone	Площадной
		ResortProtectionZone	Площадной
		HeritageProtectionZone	Площадной
		WaterProtectionZone	Площадной
		CoastalProtectionZone	Площадной
		Foreshore	Площадной
		FloodArea	Площадной
		FishProtectionZone	Площадной
		ProtectionZone	Площадной
		OtherZone	Площадной
	Объекты социальной инфраструктуры		
	Объекты социальной инфраструктуры	Health	Точечный
		Culture	Точечный
		Education	Точечный
		Recreation	Точечный
		Resort	Точечный
		Social	Точечный
		Sport	Точечный
		AuthorityService	Точечный
		Public	Точечный
	Объекты культурного наследия		
	Объекты культурного наследия	Heritage	Точечный
		HeritageArea	Площадной
		HistoricSettlement	Площадной
	Особые экономические зоны		
	Особые экономические зоны		
		SpecialEconomicArea	Площадной
	Природные объекты		
	Природные объекты	Forest	Площадной
		Hydro_pol	Площадной
		Hydro_lin	Линейный
		Hydro_pnt	Точечный
	Территории подверженные риску возникновения ЧС		

Опорный план	территории подверженные риску возникновения	HazardArea	Площадной
		TechnoRiskArea_pol	Площадной
		NaturalRiskZone_pol	Площадной
		TechnoRiskArea_pnt	Точечный
		NaturalRiskZone_pnt	Точечный
	Функциональные зоны		
	Функциональные зоны		
		FunctionalZone	Площадной
	Административно-территориальное деление		
	Административно-территориальное деление	AdmBorder	Линейный
		AdmeNP	Площадной
		AdmeRF	Площадной
		AdmeSRF	Площадной
		AdmeMO	Площадной
	Предприятия промышленности и СХ		
	предприятия промышленности и СХ	Manufacturing	Точечный
		WasteFacility	Точечный
		Agriculture	Точечный
		ServiceFacility	Точечный
	Объекты транспортной инфраструктуры		
	Объекты транспортной инфраструктуры	RailwayLine	Линейный
		RailwayFacility	Точечный
		Road	Линейный
		PublicTransportObj	Точечный
		PublicTransportService	Точечный
		AutoService	Точечный
		PublicTransportLine	Линейный
		PublicTransportStops	Точечный
		AirTransportObj	Точечный
		WaterTransportObj	Точечный
		WaterWays	Линейный
		CustomControl	Точечный
		TransportObj	Точечный
		StreetV	Линейный
		Street	Линейный
		TranspLogisticObj	Точечный
	Объекты инженерной инфраструктуры		
	объекты инженерной инфраструктуры	ElectricLine	Линейный
		GasFacility	Точечный
		OilPipeline	Линейный
		ThermalFacility	Точечный
		ThermalPipeline	Линейный
		WaterFacility	Точечный
		WaterPipeline	Линейный
		SewerFacility	Точечный
		SewerPipeline	Линейный
		TelecomFacility	Точечный

		Объекты инженерн	TelecomNetworkLine	Линейный
			HydraulicStructures_lin	Линейный
			EngProtectionObj_pnt	Точечный
			EngProtectionObj_lin	Линейный
			GasPipeline	Линейный
			ElectricTransformer	Точечный
			ElectricPowerStation	Точечный
			Pipeline	Линейный
			HydraulicStructures_pnt	Точечный
			OilFacility	Точечный
		Иные объекты ФЗ РЗ МЗ		
		Иные объекты ФЗ РЗ МЗ	Prison	Точечный
			EmergencyProtectionObj	Точечный
			Cemetery	Точечный
			OtherObject	Точечный
			EnvMonitoring	Точечный
		WildlifeProtection	Точечный	
		Земли по категориям		
		Земли по категориям		
			LandUse	Площадной
		Особо охраняемые природные территории		
		Осо бо охра ние	NatureProtectArea_pol	Площадной
			NatureProtectArea_pnt	Точечный
		Особо охраняемые территории		
		Особо охра емые террит	ResortArea_pol	Площадной
			ResortArea_pnt	Точечный
			TraditionalArea	Площадной
		Месторождения полезных ископаемых		
		местор ождени я полезн	MineralArea	Площадной
			MineralDep_pol	Площадной
			MineralDep_pnt	Точечный
		Инвестиционная деятельность		
		инв ести цио нна	InvestmentZone_pol	Площадной
			InvestmentZone_pnt	Точечный
		Охрана окружающей среды		
		Охрана окружа ющей среды	GreeneryPlanting	Площадной
			ForestPark	Площадной
			EnvDanger	Точечный
Единый документ территориального планирования				
	Единый документ территориального планирования			
	Административно-территориальное деление	Административно-территориальное деление		
		AdmBorder_pr	Линейный	
		AdmeNP_pr	Площадной	
		AdmeRF	Площадной	
		AdmeMO_pr	Площадной	
		AdmeSRF	Площадной	
	Земли по категориям			

Земли по категориям		
	LandUse_pr	Площадной
Зоны с особыми условиями использования территории		
Зоны с особыми условиями использования территории	SanitaryProtectionZone_pr	Площадной
	TranspSanitaryGapZone_pr	Площадной
	EngSanitaryGapZone_pr	Площадной
	TranspProtectionZone_pr	Площадной
	EngProtectionZone_pr	Площадной
	NatureProtectionZone_pr	Площадной
	OtherProtectionZone_pr	Площадной
	DrinkWaterProtectionZone_pr	Площадной
	ResortProtectionZone_pr	Площадной
	HeritageProtectionZone_pr	Площадной
	WaterProtectionZone_pr	Площадной
	CoastalProtectionZone_pr	Площадной
	Foreshore_pr	Площадной
	FloodArea_pr	Площадной
	FishProtectionZone_pr	Площадной
	ProtectionZone_pr	Площадной
	OtherZone_pr	Площадной
Инвестиционная деятельность		
Инвестиционная деятельность	InvestmentZone_pr_pnt	Точечный
	AreaBaseDevelopment	Площадной
	InvestmentZone_pr_pol	Площадной
Иные объекты ФЗ РЗ МЗ		
Иные объекты ФЗ РЗ МЗ	Prison_pr	Точечный
	EmergencyProtectionObj_pr	Точечный
	Cemetery_pr	Точечный
	EnvMonitoring_pr	Точечный
	WildlifeProtection_pr	Точечный
	OtherObject_pr	Точечный
Объекты инженерной инфраструктуры		
Объекты инженерной инфраструктуры	ElectricPowerStation_pr	Точечный
	ElectricTransformer_pr	Точечный
	ElectricLine_pr	Линейный
	GasFacility_pr	Точечный
	OilPipeline_pr	Линейный
	ThermalFacility_pr	Точечный
	ThermalPipeline_pr	Линейный
	GasPipeline_pr	Линейный
	WaterFacility_pr	Точечный
	WaterPipeline_pr	Линейный
	SewerFacility_pr	Точечный
	SewerPipeline_pr	Линейный
	TelecomFacility_pr	Точечный
	TelecomNetworkLine_pr	Линейный
	HydraulicStructures_pr_lin	Линейный

Объект	EngProtectionObj_pr_pnt	Точечный
	EngProtectionObj_pr_lin	Линейный
	OilFacility_pr	Точечный
	Pipeline_pr	Линейный
	HydraulicStructures_pr_pnt	Точечный
Объекты культурного наследия		
Объекты культурного наследия		
	Heritage_pr	Точечный
Объекты социальной инфраструктуры		
Объекты социальной инфраструктуры	Health_pr	Точечный
	Culture_pr	Точечный
	Recreation_pr	Точечный
	AuthorityService_pr	Точечный
	Sport_pr	Точечный
	Education_pr	Точечный
	Resort_pr	Точечный
	Social_pr	Точечный
	Public_pr	Точечный
Объекты транспортной инфраструктуры		
Объекты транспортной инфраструктуры	RailwayLine_pr	Линейный
	RailwayFacility_pr	Точечный
	Road_pr	Линейный
	Street_pr	Линейный
	StreetV_pr	Линейный
	PublicTransportObj_pr	Точечный
	PublicTransportService_pr	Точечный
	AutoService_pr	Точечный
	PublicTransportLine_pr	Линейный
	PublicTransportStops_pr	Точечный
	AirTransportObj_pr	Точечный
	WaterTransportObj_pr	Точечный
	WaterWays_pr	Линейный
	CustomControl_pr	Точечный
	TransportObj_pr	Точечный
	TranspLogisticObj_pr	Точечный
Особо охраняемые природные территории		
Особо охраняемые территории	NatureProtectArea_pr_pol	Площадной
	NatureProtectArea_pr_pnt	Точечный
Особо охраняемые территории		
Особо охраняемые территории	ResortArea_pr_pol	Площадной
	ResortArea_pr_pnt	Точечный
Особые экономические зоны		

	Особые экономические зоны		
		SpecialEconomicArea_pr	Площадной
Охрана окружающей среды	Охрана окружающей среды		
		GreeneryPlanting_pr	Площадной
		ForestPark_pr	Площадной
Предприятия промышленности и СХ	Предприятия промышленности и СХ		
	предприятия промышленности и СХ	Manufacturing_pr	Точечный
		WasteFacility_pr	Точечный
		Agriculture_pr	Точечный
		ServiceFacility_pr	Точечный
Природные объекты	Природные объекты		
	природные объекты	Hydro_pr_lin	Линейный
		Hydro_pr_pol	Площадной
		Forest_pr	Площадной
Функциональные зоны	Функциональные зоны		
	Функциональные зоны	FunctionalZone_pr	Площадной
Территориальные зоны	Территориальные зоны		
	Территориальные зоны	TerritorialZone	Площадной
Опорный план			
Зоны с особыми условиями использования территории	Зоны с особыми условиями использования территории		
	Зоны с особыми условиями использования территории	SanitaryProtectionZone	Площадной
		TranspSanitaryGapZone	Площадной
		EngSanitaryGapZone	Площадной
		TranspProtectionZone	Площадной
		EngProtectionZone	Площадной
		NatureProtectionZone	Площадной
		OtherProtectionZone	Площадной
		DrinkWaterProtectionZone	Площадной
		ResortProtectionZone	Площадной
		HeritageProtectionZone	Площадной
		WaterProtectionZone	Площадной
		CoastalProtectionZone	Площадной
		Foreshore	Площадной
		FloodArea	Площадной
		FishProtectionZone	Площадной
		ProtectionZone	Площадной
		OtherZone	Площадной

Объекты социальной инфраструктуры		
Объекты социальной инфраструктуры	Health	Точечный
	Culture	Точечный
	Education	Точечный
	Recreation	Точечный
	Resort	Точечный
	Social	Точечный
	Sport	Точечный
	AuthorityService	Точечный
	Public	Точечный
Объекты культурного наследия		
Объекты культурного	Heritage	Точечный
	HeritageArea	Площадной
	HistoricSettlement	Площадной
Особые экономические зоны		
Особые экономические зоны	SpecialEconomicArea	Площадной
Природные объекты		
Природные объекты	Forest	Площадной
	Hydro_pol	Площадной
	Hydro_lin	Линейный
	Hydro_pnt	Точечный
Территории подверженные риску возникновения ЧС		
Территории подверженные риску возникновения	HazardArea	Площадной
	TechnoRiskArea_pol	Площадной
	NaturalRiskZone_pol	Площадной
	NaturalRiskZone_pnt	Точечный
	TechnoRiskArea_pnt	Точечный
Функциональные зоны		
Функциональные зоны	FunctionalZone	Площадной
Административно-территориальное деление		
Административно-территориальное деление	AdmBorder	Линейный
	AdmeNP	Площадной
	AdmeRF	Площадной
	AdmeSRF	Площадной
	AdmeMO	Площадной
Предприятия промышленности и СХ		
Предприятия промышленности и СХ	Manufacturing	Точечный
	WasteFacility	Точечный
	Agriculture	Точечный

п/п	ан	ServiceFacility	Точечный
Объекты транспортной инфраструктуры			
Объекты транспортной инфраструктуры	RailwayLine	Линейный	
	RailwayFacility	Точечный	
	Road	Линейный	
	PublicTransportObj	Точечный	
	PublicTransportService	Точечный	
	AutoService	Точечный	
	PublicTransportLine	Линейный	
	PublicTransportStops	Точечный	
	AirTransportObj	Точечный	
	WaterTransportObj	Точечный	
	WaterWays	Линейный	
	CustomControl	Точечный	
	TransportObj	Точечный	
	StreetV	Линейный	
	Street	Линейный	
TranspLogisticObj	Точечный		
Объекты инженерной инфраструктуры			
Объекты инженерной инфраструктуры	ElectricLine	Линейный	
	GasFacility	Точечный	
	OilPipeline	Линейный	
	ThermalFacility	Точечный	
	ThermalPipeline	Линейный	
	WaterFacility	Точечный	
	WaterPipeline	Линейный	
	SewerFacility	Точечный	
	SewerPipeline	Линейный	
	TelecomFacility	Точечный	
	TelecomNetworkLine	Линейный	
	HydraulicStructures_pnt	Точечный	
	EngProtectionObj_pnt	Точечный	
	EngProtectionObj_lin	Линейный	
	GasPipeline	Линейный	
	ElectricTransformer	Точечный	
	ElectricPowerStation	Точечный	
	OilFacility	Точечный	
	Pipeline	Линейный	
	HydraulicStructures_lin	Линейный	
Иные объекты ФЗ РЗ МЗ			
Иные объекты ФЗ РЗ МЗ	Prison	Точечный	
	EmergencyProtectionObj	Точечный	
	OtherObject	Точечный	
	Cemetery	Точечный	
	EnvMonitoring	Точечный	
	WildlifeProtection	Точечный	
Земли по категориям			

		Земли по категориям	LandUse	Площадной
			Особо охраняемые природные территории	
		Особо охраняемые	NatureProtectArea_pol	Площадной
			NatureProtectArea_pnt	Точечный
		Особо охраняемые территории		
		Особо охраняемые территории	ResortArea_pol	Площадной
			ResortArea_pnt	Точечный
			TraditionalArea	Площадной
		Месторождения полезных ископаемых		
		Месторождения полезных	MineralArea	Площадной
			MineralDep_pol	Площадной
			MineralDep_pnt	Точечный
		Инвестиционная деятельность		
		Инвестиционная	InvestmentZone_pol	Площадной
			InvestmentZone_pnt	Точечный
		Охрана окружающей среды		
		Охрана окружающей среды	GreeneryPlanting	Площадной
			ForestPark	Площадной
			EnvDanger	Точечный

**Объектный состав градостроительной документации (классы объектов),
перечень атрибутов объектов градостроительной документации и правила их заполнения**

Класс объектов	Атрибутивное поле	Описание поля	Тип данных	Признак обязательности	Код классификатора	Допустимые значения	Примечание
AdmBorder		Границы адм террит деления					
	GLOBALID	Идентификатор объекта	Символьное(40)	Обязательное			
	CLASSID	Код_объекта	Справочное(220)	Обязательное	1.1	601010100, 601010200, 601010301, 601010302, 601010303, 601010304, 601010305, 601010306, 601010307, 601010400, 601010308, 601010309, 601010401	
	SOURCE	Источник данных	Символьное(220)				
	STATUS_ADM	Статус объекта_АТД	Справочное(50)		1.2.5	1	
AdmBorder_pr		Границы адм террит деления пр					
	GLOBALID	Идентификатор объекта	Символьное(40)	Обязательное			
	CLASSID	Код_объекта	Справочное(220)	Обязательное	1.1	601010100, 601010200, 601010301, 601010302, 601010303, 601010304, 601010305, 601010306, 601010307, 601010400, 601010308, 601010309, 601010401	
	SOURCE	Источник данных	Символьное(220)				
	STATUS_ADM	Статус_объекта_АТД	Справочное(50)		1.2.5	1, 2	
AdmeMO		Территории МО					
	GLOBALID	Идентификатор объекта	Символьное(40)	Обязательное			

	CLASSID	Код_объекта	Справочное(220)	Обязательное	1.2	601020301, 601020302, 601020303, 601020304, 601020305, 601020306, 601020307, 601020312, 601020313, 601020314	
	NAME	Наименование_объекта	Справочное(150)	Обязательное	19	1.1, 1.1.1, 1.1.2, 1.1.3, 1.1.4, 1.1.5, 1.1.6, 1.1.7, 1.1.8, 1.1.9, 1.1.10, 1.1.11, 1.1.12, 1.1.13, 1.1.14, 1.1.15, 1.1.16, 1.1.17, 1.1.18, 1.1.19, 1.1.20, 1.1.21, 1.1.22, 1.1.23, 1.1.24, 1.1.25,	

	ОКТМО	ОКТМО_объекта	Справочное(220)	Обязательное	11	03000000, 03501000, 03504000, 03532000, 03541000, 03555000, 03601000, 03605000, 03607000, 03608000, 03610000, 03612000, 03613000, 03614000, 03616000, 03618000, 03619000, 03620000, 03621000, 03623000, 03624000, 03625000, 03627000, 03628000, 03630000, 03633000.	
	POPULATION	Численность населения тыс чел	Десятичное(15,3)				
	STATUS ADM	Статус объекта АТД	Справочное(50)		1.2.5	1	
	SOURCE	Источник данных	Символьное(220)				
AdmeMO_pr		Территории МО пр					
	GLOBALID	Идентификатор объекта	Символьное(40)	Обязательное			
	CLASSID	Код_объекта	Справочное(220)	Обязательное	1.2	601020301, 601020302, 601020303, 601020304, 601020305, 601020306, 601020307, 601020312, 601020313, 601020314	

	NAME	Наименование_объекта	Справочное(150)	Обязательное	19	1.1, 1.1.1, 1.1.2, 1.1.3, 1.1.4, 1.1.5, 1.1.6, 1.1.7, 1.1.8, 1.1.9, 1.1.10, 1.1.11, 1.1.12, 1.1.13, 1.1.14, 1.1.15, 1.1.16, 1.1.17, 1.1.18, 1.1.19, 1.1.20, 1.1.21, 1.1.22, 1.1.23, 1.1.24, 1.1.25.	
--	------	----------------------	-----------------	--------------	----	--	--

	ОКТМО	ОКТМО_объекта	Справочное(220)	Обязательное	11	03000000, 03501000, 03504000, 03532000, 03541000, 03555000, 03601000, 03605000, 03607000, 03608000, 03610000, 03612000, 03613000, 03614000, 03616000, 03618000, 03619000, 03620000, 03621000, 03623000, 03624000, 03625000, 03627000, 03628000, 03630000, 03633000.	
	POPULATION	Численность населения тыс чел	Десятичное(15,3)				
	STATUS_ADM	Статус_объекта_АТД	Справочное(50)		1.2.5	1. 2	
	SOURCE	Источник данных	Символьное(220)				
AdmeNP		Населенный пункт					
	GLOBALID	Идентификатор_объекта	Символьное(40)	Обязательное			
	CLASSID	Код_объекта	Справочное(220)	Обязательное	1.2	601020400	

	NAME	Наименование_объекта	Справочное(150)	Обязательное	19	1.1, 1.1.1, 1.1.1.1, 1.1.1.2, 1.1.1.3, 1.1.1.4, 1.1.1.5, 1.1.1.6, 1.1.1.7, 1.1.1.8, 1.1.2, 1.1.2.1, 1.1.2.2, 1.1.2.3, 1.1.2.4, 1.1.2.5, 1.1.2.6, 1.1.2.7, 1.1.2.8, 1.1.2.9, 1.1.2.10, 1.1.2.11, 1.1.2.12, 1.1.3, 1.1.3.1, 1.1.3.2.	
--	------	----------------------	-----------------	--------------	----	---	--

	ОКТМО	ОКТМО_объекта	Справочное(220)	Обязательное	11	03000000, 03501000, 03501000001, 03501000102, 03501000103, 03501000104, 03501000105, 03501000106, 03501000107, 03501000108, 03504000, 03504000001, 03504000102, 03504000103, 03504000104, 03504000105, 03504000106, 03504000107, 03504000108, 03504000109, 03504000110, 03504000111, 03504000112, 03532000, 03532000101, 03532000102,	
	SETTL_LVL	Административ_значение_НП	Справочное(220)		1,2,3	1. 2. 3, 4, 5. 7	

	SETTL_TYPE	Тип_НП	Справочное(220)	Обязательное	1.2.4	1, 2, 3, 4, 5, 6, 7, 8, 9, 10, 11, 12, 13, 14, 15, 16, 17, 18, 19, 20, 21, 22, 23, 24, 25, 26,	
	POPULATION	Численность населения тыс чел	Десятичное(15,3)				
	STATUS_ADM	Статус объекта АТД	Справочное(50)		1.2.5	1	
	SOURCE	Источник данных	Символьное(220)				
AdmeNP_pr		Населенный пункт пр					
	GLOBALID	Идентификатор объекта	Символьное(40)	Обязательное			
	CLASSID	Код объекта	Справочное(220)	Обязательное	1.2	601020400	

	NAME	Наименование_объекта	Справочное(150)	Обязательное	19	1.1, 1.1.1, 1.1.1.1, 1.1.1.2, 1.1.1.3, 1.1.1.4, 1.1.1.5, 1.1.1.6, 1.1.1.7, 1.1.1.8, 1.1.2, 1.1.2.1, 1.1.2.2, 1.1.2.3, 1.1.2.4, 1.1.2.5, 1.1.2.6, 1.1.2.7, 1.1.2.8, 1.1.2.9, 1.1.2.10, 1.1.2.11, 1.1.2.12, 1.1.3, 1.1.3.1, 1.1.3.2.	
--	------	----------------------	-----------------	--------------	----	---	--

	ОКТМО	ОКТМО_объекта	Справочное(220)	Обязательное	11	03000000, 03501000, 03501000001, 03501000102, 03501000103, 03501000104, 03501000105, 03501000106, 03501000107, 03501000108, 03501000109, 03501000110, 03501000111, 03501000112, 03501000113, 03501000114, 03501000115, 03501000116, 03501000117, 03501000118, 03501000119, 03501000120, 03501000121, 03501000122, 03501000123, 03501000124,	
	SETTL_LVL	Административ_значение_НП	Справочное(220)		1,2,3	1. 2. 3, 4, 5. 7	

	SETTL_TYPE	Тип_НП	Справочное(220)	Обязательное	1.2.4	1, 2, 3, 4, 5, 6, 7, 8, 9, 10, 11, 12, 13, 14, 15, 16, 17, 18, 19, 20, 21, 22, 23, 24, 25, 26,	
	POPULATION	Численность населения тыс чел	Десятичное(15,3)				
	STATUS_ADM	Статус_объекта_АТД	Справочное(50)		1.2.5	1. 2	
	SOURCE	Источник данных	Символьное(220)				
AdmeRF		Российская Федерация					
	GLOBALID	Идентификатор_объекта	Символьное(40)	Обязательное			
	CLASSID	Код_объекта	Справочное(220)	Обязательное	1.2	601020100	
	NAME	Наименование_объекта	Символьное(150)	Обязательное			
	POPULATION	Численность населения тыс чел	Десятичное(15,3)				
	SOURCE	Источник данных	Символьное(220)				
AdmeSRF		Субъект РФ					
	GLOBALID	Идентификатор_объекта	Символьное(40)	Обязательное			
	CLASSID	Код_объекта	Справочное(220)	Обязательное	1.2	601020200	
	NAME	Наименование_объекта	Символьное(150)	Обязательное			

	TYPE_SUBJ	Тип_субъекта_РФ	Справочное(220)	Обязательное	1.2.1	1, 2. 3. 4, 5, 6. 8	
	POPULATION	Численность населения тыс чел	Десятичное(15,3)				
	SOURCE	Источник данных	Символьное(220)				
Agriculture		Объекты сельского хозяйства					
	GLOBALID	Идентификатор объекта	Символьное(40)	Обязательное			
	CLASSID	Код_объекта	Справочное(220)	Обязательное	2.2.2	602020201. 602020202, 602020203, 602020204. 602020205. 602020206, 602020207, 602020208. 602020209. 602020210, 602020211, 602020212. 602020213. 602020214, 602020215	
	NUMBER	Номер ПТП	Символьное(50)				
	NAME	Наименование объекта	Символьное(220)	Обязательное			

	ОКТМО	ОКТМО_объекта	Справочное(220)	Обязательное	11	03000000, 03501000, 03501000001, 03501000102, 03501000103, 03501000104, 03501000105, 03501000106, 03501000107, 03501000108, 03501000109, 03501000110, 03501000111, 03501000112, 03501000113, 03501000114, 03501000115, 03501000116, 03501000117, 03501000118, 03501000119, 03501000120, 03501000121, 03501000122, 03501000123, 03501000124,	
	ADDRESS	Местоположение	Символьное(220)				

	MAIN_ACTIV	Вид_деятельности	Справочное(220)		12	Раздел А, 01, 01.1, 01.2, 01.3, 01.4, 01.5, 01.6, 01.7, 02, 02.1, 02.2, 02.3, 02.4, 03, 03.1, 03.2, Раздел В, 05, 05.1, 05.2, 06, 06.1, 06.2, 07, 07.1,	
--	------------	------------------	-----------------	--	----	--	--

	ADD_ACTIV	Дополнит_виды_деятельности	Справочное(220)		12	01, 01.1, 01.2, 01.3, 01.4, 01.5, 02, 02.1, 02.2, 05, 05.1, 05.2, 06, 06.1, 06.2, 10, 11, 12, 13, 14, 15, 16, 17, 18, 19, 20,	
--	-----------	----------------------------	-----------------	--	----	--	--

	MAIN_TYPE	Основные_производ_объекты	Справочное(50)		2.2.2.1	1, 2. 3. 4, 5, 6. 7. 8, 9, 10, 11, 12, 13, 14, 15, 16, 17, 18, 19, 20, 21, 22, 27, 28, 29, 30	
	STORE_TYPE	Объекты_хранен_переработки	Справочное(100)		2.2.2.2	1. 2. 3, 4, 5. 6. 7, 8, 9. 10, 11, 16, 17, 18, 19	
	OTH_POBJ	Иные объекты	Символьное(150)				

	CAPACITY	Мощность тыс голов	Десятичное(15,2)				
	WRK_COUNT	Количество рабочих мест ед	Целое				
	HZRD_CLASS	Класс_опасности_объекта	Справочное(100)	Обязательное	10.3	1. 2, 3, 4, 5	
	HZRD_CAT	Категор_об_влиян_окр_среду	Справочное(200)		10.4	1. 2. 3, 4	
	BENT_TYPE	Тип_хозяйствующего_субъекта	Справочное(150)		2.2.5	1. 2, 3, 4, 5	
	DANGER_OBJ	Критерии_особ_опасн_объекта	Справочное(250)		10.6	1. 2. 3, 4, 5. 6. 7, 8, 9. 10, 11, 12, 13, 14, 15	
	FUNCTION	Назначение объекта	Символьное(220)				
	EVENT_TIME	Срок реализации	Целое				
	SOURCE	Источник данных	Символьное(220)				
	NOTE	Примечание	Символьное(220)				
	STATUS	Статус объекта	Справочное(50)	Обязательное	10.2	1	

	REG_STATUS	Значение_объекта	Справочное(50)	Обязательное	10.1	1, 2, 3, 4, 5, 6, 8	
	KADASTROKS	КН ОКС	Символьное(30)				
	KADASTRZU	КН ЗУ	Символьное(20)				
	OKVED	Вид_деятельности_по_ОКВЭД	Справочное(220)		12	Раздел А, 01, 01.1, 01.2, 01.3, 01.4, 01.5, 01.6, 01.7, 02, 02.1, 02.2, 02.3, 02.4, 03, 03.1, 03.2, Раздел В, 05, 05.1, 05.2, 06, 06.1, 06.2, 07, 07.1,	
	NAMEDOCOSN	Документ основания	Символьное(220)				
	DATEDOCOSN	Дата документа основания	Символьное(10)				
	NUMBERDOCOSN	Номер документа основания	Символьное(50)				
Agriculture pr		Объекты сельского хозяйства пр					
	GLOBALID	Идентификатор объекта	Символьное(40)	Обязательное			

	CLASSID	Код_объекта	Справочное(220)	Обязательное	2.2.2	602020201, 602020202, 602020203, 602020204, 602020205, 602020206, 602020207, 602020208, 602020209, 602020210, 602020211, 602020212, 602020213, 602020214, 602020215	
	NUMBER	Номер ПТП	Символьное(50)				
	NAME	Наименование объекта	Символьное(220)	Обязательное			

	ОКТМО	ОКТМО_объекта	Справочное(220)	Обязательное	11	03000000, 03501000, 03501000001, 03501000102, 03501000103, 03501000104, 03501000105, 03501000106, 03501000107, 03501000108, 03501000109, 03501000110, 03501000111, 03501000112, 03501000113, 03501000114, 03501000115, 03501000116, 03501000117, 03501000118, 03501000119, 03501000120, 03501000121, 03501000122, 03501000123, 03501000124,	
	ADDRESS	Местоположение	Символьное(220)				

	MAIN_ACTIV	Вид_деятельности	Справочное(220)		12	Раздел А, 01, 01.1, 01.2, 01.3, 01.4, 01.5, 01.6, 01.7, 02, 02.1, 02.2, 02.3, 02.4, 03, 03.1, 03.2, Раздел В, 05, 05.1, 05.2, 06, 06.1, 06.2, 07, 07.1,	
--	------------	------------------	-----------------	--	----	--	--

	ADD_ACTIV	Дополнит_виды_деятельности	Справочное(220)		12	01, 01.1, 01.2, 01.3, 01.4, 01.5, 02, 02.1, 02.2, 05, 05.1, 05.2, 06, 06.1, 06.2, 10, 11, 12, 13, 14, 15, 16, 17, 18, 19, 20,	
--	-----------	----------------------------	-----------------	--	----	--	--

	MAIN_TYPE	Основные_производ_объекты	Справочное(50)		2.2.2.1	1, 2. 3. 4, 5, 6. 7. 8, 9, 10, 11, 12, 13, 14, 15, 16, 17, 18, 19, 20, 21, 22, 27, 28, 29, 30	
	STORE_TYPE	Объекты_хранен_переработки	Справочное(100)		2.2.2.2	1. 2. 3, 4, 5. 6. 7, 8, 9. 10, 11, 16, 17, 18, 19	
	OTH_POBJ	Иные объекты	Символьное(150)				

	CAPACITY	Мощность тыс голов	Десятичное(15,2)				
	WRK_COUNT	Количество рабочих мест ед	Целое				
	HZRD_CLASS	Класс_опасности_объекта	Справочное(100)	Обязательное	10.3	1. 2, 3, 4, 5	
	HZRD_CAT	Категор_об_влиян_окр_среду	Справочное(200)		10.4	1. 2. 3, 4	
	BENT_TYPE	Тип_хозяйствующего_субъекта	Справочное(150)		2.2.5	1. 2, 3, 4, 5	
	DANGER_OBJ	Критерии_особ_опасн_объекта	Справочное(250)		10.6	1. 2. 3, 4, 5. 6. 7, 8, 9. 10, 11, 12, 13, 14, 15	
	FUNCTION	Назначение объекта	Символьное(220)				
	EVENT_TIME	Срок реализации	Целое				
	SOURCE	Источник данных	Символьное(220)				
	NOTE	Примечание	Символьное(220)				
	STATUS	Статус_объекта	Справочное(50)	Обязательное	10.2	1. 2, 3, 4	

	REG_STATUS	Значение_объекта	Справочное(50)	Обязательное	10.1	1, 2, 3, 4, 5, 6, 8	
	KADASTROKS	КН ОКС	Символьное(30)				
	KADASTRZU	КН ЗУ	Символьное(20)				
	OKVED	Вид_деятельности_по_ОКВЭД	Справочное(220)		12	Раздел А, 01, 01.1, 01.2, 01.3, 01.4, 01.5, 01.6, 01.7, 02, 02.1, 02.2, 02.3, 02.4, 03, 03.1, 03.2, Раздел В, 05, 05.1, 05.2, 06, 06.1, 06.2, 07, 07.1,	
	NAMEDOCOSN	Документ основания	Символьное(220)				
	DATEDOCOSN	Дата документа основания	Символьное(10)				
	NUMBERDOCOSN	Номер документа основания	Символьное(50)				
AirTransportObj		Объекты_воздуш_транспорта					
	GLOBALID	Идентификатор объекта	Символьное(40)	Обязательное			

	CLASSID	Код_объекта	Справочное(220)	Обязательное	2.3.12	602031202, 602031203, 602031204, 602031205, 602031206	
	NUMBER	Номер_ПТП	Символьное(50)				
	NAME	Наименование_объекта	Символьное(220)	Обязательное			
	OKTMO	OKTMO_объекта	Справочное(220)	Обязательное	11	03000000, 03501000, 03501000001, 03501000102, 03501000103, 03501000104, 03501000105, 03501000106, 03501000107, 03501000108, 03501000109, 03501000110, 03501000111, 03501000112, 03501000113, 03501000114, 03501000115, 03501000116, 03501000117, 03501000118, 03501000119, 03501000120, 03501000121, 03501000122, 03501000123, 03501000124,	
	ADDRESS	Местоположение	Символьное(220)				
	AVIA_TYPE	Вид_обслуж_авиации	Справочное(220)		2.3.12.1	1, 2, 3, 4	
	CAPACITY	Проп_спос_аэропорта_пасс_час	Целое	Обязательное			
	PASS	Пассажиропоток млн чел год	Целое				
	FREIGHT	Грузооборот млн т год	Десятичное(15,2)				

	LAND_TYPE	Тип_посадочной_площадки	Справочное(220)		2.3.12.3	1, 2, 3	
	RWY_CLASS	Класс_взлет_посад_полосы	Справочное(220)		2.3.12.2	1, 2, 3, 4, 5, 6	
	COMPL_NAME	Наименование_комплекса_объекта	Символьное(50)				
	DANGER_OBJ	Критерии_особ_опасн_объекта	Справочное(250)		10.6	1, 2, 3, 4, 5, 6, 7, 8, 9, 10, 11, 12, 13, 14, 15	
	FUNCTION	Назначение_объекта	Символьное(220)				
	EVENT_TIME	Срок_реализации	Целое				
	SOURCE	Источник_данных	Символьное(220)				
	NOTE	Примечание	Символьное(220)				
	STATUS	Статус_объекта	Справочное(50)	Обязательное	10.2	1	
	REG_STATUS	Значение_объекта	Справочное(50)	Обязательное	10.1	1, 2, 3, 4, 5, 6, 8	
	NAMEDOCOSN	Документ_основания	Символьное(220)				
	DATEDOCOSN	Дата_документа_основания	Символьное(10)				
	NUMBERDOCOSN	Номер_документа_основания	Символьное(50)				

	TYPE_AIRFIELD	Тип_аэродрома	Справочное(220)		2.3.12.4	1, 2. 3	
	CLASSAER	Класс_аэродрома	Справочное(220)		2.3.12.5	1, 2. 3. 4, 5, 6. 7	
	RVPPAPP	Размеры ВПП м	Символьное(50)				
	RVPPP	Размеры пос площадки м	Символьное(50)				
	PROPVD	Принадлежность к зоне	Символьное(50)				
AirTransportObj_pr		Объекты воздуш транспорта пр					
	GLOBALID	Идентификатор объекта	Символьное(40)	Обязательное			
	CLASSID	Код_объекта	Справочное(220)	Обязательное	2.3.12	602031202, 602031203, 602031204. 602031205. 602031206	
	NUMBER	Номер ПТП	Символьное(50)				
	NAME	Наименование_объекта	Символьное(220)	Обязательное			

	ОКТМО	ОКТМО_объекта	Справочное(220)	Обязательное	11	03000000, 03501000, 03501000001, 03501000102, 03501000103, 03501000104, 03501000105, 03501000106, 03501000107, 03501000108, 03501000109, 03501000110, 03501000111, 03501000112, 03501000113, 03501000114, 03501000115, 03501000116, 03501000117, 03501000118, 03501000119, 03501000120, 03501000121, 03501000122, 03501000123, 03501000124,	
	ADDRESS	Местоположение	Символьное(220)				
	AVIA_TYPE	Вид_обслуж_авиации	Справочное(220)		2.3.12.1	1, 2, 3, 4	
	CAPACITY	Проп_спос_аэропорта_пасс_час	Целое	Обязательное			
	PASS	Пассажиропоток_млн_чел_год	Целое				
	FREIGHT	Грузооборот_млн_т_год	Десятичное(15,2)				
	LAND_TYPE	Тип_посадочной_площадки	Справочное(220)		2.3.12.3	1, 2, 3	

	RWY_CLASS	Класс_взлет_посад_полосы	Справочное(220)		2.3.12.2	1, 2. 3. 4, 5, 6	
	COMPL_NAME	Наименование комплекс объекта	Символьное(50)				
	DANGER_OBJ	Критерии_особ_опасн_объекта	Справочное(250)		10.6	1. 2. 3, 4, 5. 6. 7, 8, 9. 10, 11, 12, 13, 14, 15	
	FUNCTION	Назначение объекта	Символьное(220)				
	EVENT_TIME	Срок реализации	Целое				
	SOURCE	Источник данных	Символьное(220)				
	NOTE	Примечание	Символьное(220)				
	STATUS	Статус_объекта	Справочное(50)	Обязательное	10.2	1. 2, 3, 4	
	REG_STATUS	Значение_объекта	Справочное(50)	Обязательное	10.1	1, 2, 3. 4. 5, 6, 8	
	NAMEDOCOSN	Документ основания	Символьное(220)				
	DATEDOCOSN	Дата документа основания	Символьное(10)				
	NUMBERDOCOSN	Номер документа основания	Символьное(50)				

	TYPE_AIRFIELD	Тип_аэродрома	Справочное(220)		2.3.12.4	1, 2, 3	
	CLASSAER	Класс_аэродрома	Справочное(220)		2.3.12.5	1, 2, 3, 4, 5, 6, 7	
	RVPPAPP	Размеры ВПП м	Символьное(50)				
	RVPPP	Размеры пос площадки м	Символьное(50)				
	PROPVD	Принадлежность к зоне	Символьное(50)				
ArchRequirements		Территории АГО					
	GLOBALID	Идентификатор объекта	Символьное(40)	Обязательное			
	CLASSID	Код объекта	Справочное(220)	Обязательное	13.1	980000001	
	UrbanTerritoryIndexAGO	Индекс территории АГО	Символьное(50)	Обязательное			
	KindTerritoryAGO	Наименование территории АГО	Символьное(250)				
	AREA	Площадь га	Десятичное(15,4)	Вычисляемое		Area(obj,"hectare")	
	NOTE	Примечание	Символьное(220)				
AreaBaseDevelopment		Компл развитие территории					
	GLOBALID	Идентификатор объекта	Символьное(40)	Обязательное			
	CLASSID	Код объекта	Справочное(250)	Обязательное	9.4.2	704020100, 704020200, 704020300, 704020400	
	NUMBER	Номер ПТП	Символьное(50)				
	NAME	Наименование объекта	Символьное(220)	Обязательное			
	ADDRESS	Местоположение	Символьное(220)				
	AREA	Общая площадь территории га	Десятичное(15,4)	Вычисляемое		Area(obj,"hectare")	
	REG_STATUS	Значение_объекта	Справочное(50)	Обязательное	10.1	1, 2, 3, 4, 5, 6, 8	
	EVENT TIME	Срок реализации	Целое				
	SOURCE	Источник данных	Символьное(220)				
	NOTE	Примечание	Символьное(220)				
	STATUS	Статус объекта	Справочное(50)	Обязательное	10.2	2	
AuthorityService		Прочие объекты обслуживания					

	GLOBALID	Идентификатор объекта	Символьное(40)	Обязательное			
	CLASSID	Код_объекта	Справочное(220)	Обязательное	2.1.8	602010801, 602010802, 602010803, 602010804, 602010805, 602010806, 602010807	
	NUMBER	Номер ПТП	Символьное(50)				
	NAME	Наименование объекта	Символьное(220)	Обязательное			
	OKTMO	ОКТМО_объекта	Справочное(220)	Обязательное	11	03000000, 03501000, 03501000001, 03501000102, 03501000103, 03501000104, 03501000105, 03501000106, 03501000107, 03501000108, 03501000109, 03501000110, 03501000111, 03501000112, 03501000113, 03501000114, 03501000115, 03501000116, 03501000117, 03501000118, 03501000119, 03501000120, 03501000121, 03501000122, 03501000123, 03501000124,	
	ADDRESS	Местоположение	Символьное(220)				

	AB_STYPE	Подтип_административ_здания	Справочное(230)		2.1.8.1	1, 2, 3, 4, 5, 8, 9	
	CR_STYPE	Объект_гражданск_обрядов	Справочное(220)		2.1.8.2	1, 2, 3	
	TRD_STYPE	Объект_торг_обществ_питания	Справочное(220)		2.1.8.3	1, 2, 3, 4, 5	
	RS_STYPE	Предоставл_населению_услуг	Справочное(220)		2.1.8.4	1, 2, 3, 4, 5	
	PU_STYPE	Объект_ком_быт_обслуж	Справочное(220)		2.1.8.5	1, 2, 3, 4, 5	
	BLD_AREA	Общая площадь здания кв м	Десятичное(15,2)				
	TRD_AREA	Торговая площадь кв м	Десятичное(15,2)				
	TRD_COUNT	Колич торговых мест ед	Десятичное(15,2)				
	CAPACITY	Колич мест об обществ питан ед	Целое				
	WRK_COUNT	Количество рабочих мест ед	Целое				
	FUNCTION	Назначение объекта	Символьное(220)				
	EVENT TIME	Срок реализации	Целое				
	SOURCE	Источник данных	Символьное(220)				
	NOTE	Примечание	Символьное(220)				
	STATUS	Статус объекта	Справочное(50)	Обязательное	10.2	1	
	REG_STATUS	Значение_объекта	Справочное(50)	Обязательное	10.1	1, 2, 3, 4, 5, 6, 8	

	KADASTROKS	КН ОКС	Символьное(30)				
	KADASTRZU	КН ЗУ	Символьное(20)				
AuthorityService pr		Прочие объекты обслуживания пр					
	GLOBALID	Идентификатор объекта	Символьное(40)	Обязательное			
	CLASSID	Код_объекта	Справочное(220)	Обязательное	2.1.8	602010801, 602010802, 602010803, 602010804, 602010805, 602010806, 602010807	
	NUMBER	Номер ПТП	Символьное(50)				
	NAME	Наименование объекта	Символьное(220)	Обязательное			
	OKTMO	ОКТМО_объекта	Справочное(220)	Обязательное	11	03000000, 03501000, 03501000001, 03501000102, 03501000103, 03501000104, 03501000105, 03501000106, 03501000107, 03501000108, 03501000109, 03501000110, 03501000111, 03501000112, 03501000113, 03501000114, 03501000115, 03501000116, 03501000117, 03501000118, 03501000119, 03501000120, 03501000121, 03501000122, 03501000123, 03501000124,	
	ADDRESS	Местоположение	Символьное(220)				

	AB_STYPE	Подтип_административ_здания	Справочное(230)		2.1.8.1	1, 2. 3. 4, 5, 8. 9	
	CR_STYPE	Объект_гражданск_обрядов	Справочное(220)		2.1.8.2	1. 2, 3	
	TRD_STYPE	Объект_торг_обществ_питания	Справочное(220)		2.1.8.3	1. 2, 3, 4. 5	
	RS_STYPE	Предоставл_населению_услуг	Справочное(220)		2.1.8.4	1. 2. 3, 4, 5	
	PU_STYPE	Объект_ком_быт_обслуж	Справочное(220)		2.1.8.5	1, 2. 3. 4, 5	
	BLD_AREA	Общая площадь здания кв м	Десятичное(15,2)				
	TRD_AREA	Торговая площадь кв м	Десятичное(15,2)				
	TRD_COUNT	Колич торговых мест ед	Десятичное(15,2)				
	CAPACITY	Колич мест об обществ питан ед	Целое				
	WRK_COUNT	Количество рабочих мест ед	Целое				
	FUNCTION	Назначение объекта	Символьное(220)				
	EVENT TIME	Срок реализации	Целое				
	SOURCE	Источник данных	Символьное(220)				
	NOTE	Примечание	Символьное(220)				
	STATUS	Статус_объекта	Справочное(50)	Обязательное	10.2	1, 2. 3. 4	

	REG_STATUS	Значение_объекта	Справочное(50)	Обязательное	10.1	1, 2. 3. 4, 5, 6. 8	
	KADASTROKS	КН ОКС	Символьное(30)				
	KADASTRZU	КН ЗУ	Символьное(20)				
AutoService		Об обл авто транспорта					
	GLOBALID	Идентификатор объекта	Символьное(40)	Обязательное			
	CLASSID	Код_объекта	Справочное(220)	Обязательное	2.3.9	602030901, 602030902, 602030903, 602030904	
	NUMBER	Номер ПТП	Символьное(50)				
	NAME	Наименование объекта	Символьное(220)	Обязательное			

	ОКТМО	ОКТМО_объекта	Справочное(220)	Обязательное	11	03000000, 03501000, 03501000001, 03501000102, 03501000103, 03501000104, 03501000105, 03501000106, 03501000107, 03501000108, 03501000109, 03501000110, 03501000111, 03501000112, 03501000113, 03501000114, 03501000115, 03501000116, 03501000117, 03501000118, 03501000119, 03501000120, 03501000121, 03501000122, 03501000123, 03501000124,	
	ADDRESS	Местоположение	Символьное(220)				
	GAS_ST_TYPE	Тип_автозаправочных_станций	Справочное(220)		2.3.9.1	1. 2. 3. 4. 5. 6	
	FUEL_COUNT	Количество колонок	Целое				
	POST_COUNT	Количество постов СТО	Целое				
	PRKNG_TYPE	Тип_стоянок_автомобилей	Справочное(220)		2.3.9.2	1. 2. 3. 4	
	PRKNG_LVL	Тип_стоянок_отн_уров_земли	Справочное(220)		2.3.9.3	1. 2. 3	

	PRKNG_TIME	Тип_стоянок_по_длит_хранен	Справочное(220)		2.3.9.4	1, 2	
	PRKNG_FLS	Этажность стоянок	Целое				
	CAPACITY	Вместимость_ед	Целое	Обязательное			
	FUNCTION	Назначение_объекта	Символьное(220)				
	EVENT_TIME	Срок реализации	Целое				
	SOURCE	Источник данных	Символьное(220)				
	NOTE	Примечание	Символьное(220)				
	STATUS	Статус_объекта	Справочное(50)	Обязательное	10.2	1	
	REG_STATUS	Значение_объекта	Справочное(50)	Обязательное	10.1	1, 2, 3, 4, 5, 6, 8	
	KADASTROKS	КН ОКС	Символьное(30)				
	KADASTRZU	КН ЗУ	Символьное(20)				
AutoService пр		Об_обсл_авто_транспорта_пр					
	GLOBALID	Идентификатор_объекта	Символьное(40)	Обязательное			
	CLASSID	Код_объекта	Справочное(220)	Обязательное	2.3.9	602030901, 602030902, 602030903, 602030904	
	NUMBER	Номер ПТП	Символьное(50)				
	NAME	Наименование_объекта	Символьное(220)	Обязательное			

	ОКТМО	ОКТМО_объекта	Справочное(220)	Обязательное	11	03000000, 03501000, 03501000001, 03501000102, 03501000103, 03501000104, 03501000105, 03501000106, 03501000107, 03501000108, 03501000109, 03501000110, 03501000111, 03501000112, 03501000113, 03501000114, 03501000115, 03501000116, 03501000117, 03501000118, 03501000119, 03501000120, 03501000121, 03501000122, 03501000123, 03501000124,	
	ADDRESS	Местоположение	Символьное(220)				
	GAS_ST_TYPE	Тип_автозаправочных_станций	Справочное(220)		2.3.9.1	1. 2. 3. 4. 5. 6	
	FUEL_COUNT	Количество колонок	Целое				
	POST_COUNT	Количество постов СТО	Целое				
	PRKNG_TYPE	Тип_стоянок_автомобилей	Справочное(220)		2.3.9.2	1. 2. 3. 4	
	PRKNG_LVL	Тип_стоянок_отн_уров_земли	Справочное(220)		2.3.9.3	1. 2. 3	

	PRKNG_TIME	Тип_стоянок_по_длит_хранен	Справочное(220)		2.3.9.4	1, 2	
	PRKNG_FLS	Этажность_стоянок	Целое				
	CAPACITY	Вместимость_ед	Целое	Обязательное			
	FUNCTION	Назначение_объекта	Символьное(220)				
	EVENT_TIME	Срок_реализации	Целое				
	SOURCE	Источник_данных	Символьное(220)				
	NOTE	Примечание	Символьное(220)				
	REG_STATUS	Значение_объекта	Справочное(50)	Обязательное	10.1	1. 2. 3. 4. 5. 6. 8	
	STATUS	Статус_объекта	Справочное(50)	Обязательное	10.2	1, 2, 3. 4	
	KADASTROKS	КН_ОКС	Символьное(30)				
	KADASTRZU	КН_ЗУ	Символьное(20)				
Cemetery		Места_погребения					
	GLOBALID	Идентификатор_объекта	Символьное(40)	Обязательное			
	CLASSID	Код_объекта	Справочное(220)	Обязательное	2.5.3	602050301, 602050302. 602050303. 602050304	
	NUMBER	Номер_ПТП	Символьное(50)				
	NAME	Наименование_объекта	Символьное(220)	Обязательное			

	ОКТМО	ОКТМО_объекта	Справочное(220)	Обязательное	11	03000000, 03501000, 03501000001, 03501000102, 03501000103, 03501000104, 03501000105, 03501000106, 03501000107, 03501000108, 03501000109, 03501000110, 03501000111, 03501000112, 03501000113, 03501000114, 03501000115, 03501000116, 03501000117, 03501000118, 03501000119, 03501000120, 03501000121, 03501000122, 03501000123, 03501000124,	
	ADDRESS	Местоположение	Символьное(220)				
	CEMET_TYPE	Тип_кладбища	Справочное(220)		2.5.3.1	1. 2	
	CEMET_STYPE	Тип_кладбища_СанПиН	Справочное(220)		2.5.3.2	1. 2. 3, 4	
	CEMET_WTYPE	Тип_военского_кладбища	Справочное(220)		2.5.3.3	1. 2, 3	
	CEMET_STAT	Статус_кладбища	Справочное(220)		2.5.3.4	1. 2	

	HZRD_CLASS	Класс_опасности_объекта	Справочное(220)	Обязательное	10.3	1, 2. 3. 4, 5	
	AREA	Площадь_объекта_га	Десятичное(15,4)	Обязательное			
	SOURCE	Источник_данных	Символьное(220)				
	EVENT TIME	Срок_реализации	Целое				
	NOTE	Примечание	Символьное(220)				
	STATUS	Статус_объекта	Справочное(50)	Обязательное	10.2	1	
	REG_STATUS	Значение_объекта	Справочное(50)	Обязательное	10.1	1, 2. 3. 4, 5, 6. 8	
Cemetery pr		Места погребения пр					
	GLOBALID	Идентификатор_объекта	Символьное(40)	Обязательное			
	CLASSID	Код_объекта	Справочное(220)	Обязательное	2.5.3	602050301, 602050302. 602050303. 602050304	
	NUMBER	Номер ПТП	Символьное(50)				
	NAME	Наименование_объекта	Символьное(220)	Обязательное			

	ОКТМО	ОКТМО_объекта	Справочное(220)	Обязательное	11	03000000, 03501000, 03501000001, 03501000102, 03501000103, 03501000104, 03501000105, 03501000106, 03501000107, 03501000108, 03501000109, 03501000110, 03501000111, 03501000112, 03501000113, 03501000114, 03501000115, 03501000116, 03501000117, 03501000118, 03501000119, 03501000120, 03501000121, 03501000122, 03501000123, 03501000124,	
	ADDRESS	Местоположение	Символьное(220)				
	CEMET_TYPE	Тип_кладбища	Справочное(220)		2.5.3.1	1, 2	
	CEMET_STYPE	Тип_кладбища_СанПиН	Справочное(220)		2.5.4		
	CEMET_WTYPE	Тип_воинского_кладбища	Справочное(220)		2.5.3.3	1, 2, 3	
	CEMET_STAT	Статус_кладбища	Справочное(220)		2.5.3.4	1, 2	
	HZRD_CLASS	Класс_опасности_объекта	Справочное(220)	Обязательное	10.3	1, 2, 3, 4, 5	
	AREA	Площадь_объекта_га	Десятичное(15,4)	Обязательное			
	EVENT_TIME	Срок_реализации	Целое				

	SOURCE	Источник данных	Символьное(220)				
	NOTE	Примечание	Символьное(220)				
	STATUS	Статус_объекта	Справочное(50)	Обязательное	10.2	1. 2, 3	
	REG_STATUS	Значение_объекта	Справочное(50)	Обязательное	10.1	1. 2, 3, 4. 5. 6, 8	
CoastalProtectionZone		Прибрежные защитные полосы					
	GLOBALID	Идентификатор объекта	Символьное(40)	Обязательное			
	CLASSID	Код объекта	Справочное(220)	Обязательное	3.12	603011201	
	OBJECTNAME	Наименование объекта	Символьное(220)				
	SOURCE	Источник данных	Символьное(220)				
	NOTE	Примечание	Символьное(220)				
	STATUS	Статус	Справочное(50)	Обязательное	10.7	1. 2	
	NUMBERZOIT	Учетный номер зоны в ЕГРН	Символьное(20)				
	REESTRZOIT	Реестровый номер зоны в ЕГРН	Символьное(20)				
	DATEEGRN	Дата внесения ЗОУИТ в ЕГРН	Символьное(10)				
CoastalProtectionZone_pr		Прибрежные защитные полосы пр					
	GLOBALID	Идентификатор объекта	Символьное(40)	Обязательное			
	CLASSID	Код объекта	Справочное(220)	Обязательное	3.12	603011201	
	OBJECTNAME	Наименование объекта	Символьное(220)				
	SOURCE	Источник данных	Символьное(220)				
	NOTE	Примечание	Символьное(220)				
	STATUS	Статус	Справочное(50)	Обязательное	10.7	1. 2	
	NUMBERZOIT	Учетный номер зоны в ЕГРН	Символьное(20)				
	REESTRZOIT	Реестровый номер зоны в ЕГРН	Символьное(20)				
	DATEEGRN	Дата внесения ЗОУИТ в ЕГРН	Символьное(10)				
Culture		Объекты культуры искусства					
	GLOBALID	Идентификатор объекта	Символьное(40)	Обязательное			
	CLASSID	Код_объекта	Справочное(220)	Обязательное	2.1.2	602010201, 602010202, 602010203	
	NUMBER	Номер ПТП	Символьное(50)				
	NAME	Наименование_объекта	Символьное(220)	Обязательное			

	ОКТМО	ОКТМО_объекта	Справочное(220)	Обязательное	11	03000000, 03501000, 03501000001, 03501000102, 03501000103, 03501000104, 03501000105, 03501000106, 03501000107, 03501000108, 03501000109, 03501000110, 03501000111, 03501000112, 03501000113, 03501000114, 03501000115, 03501000116, 03501000117, 03501000118, 03501000119, 03501000120, 03501000121, 03501000122, 03501000123, 03501000124,	
	ADDRESS	Местоположение	Символьное(220)				
	CU_TYPE	Подтип_об_культ_просв_назн	Справочное(220)		2.1.2.1	1. 2. 3. 4. 5	
	CLB_TYPE	Подтип_об_культ_досуг_типа	Справочное(220)		2.1.2.2	1. 2. 3. 4. 5	

	ENT_TYPE	Подтип_зрелищ_организации	Справочное(220)		2.1.2.3	1, 2. 3. 4, 5, 8, 9	
	LB STOCK	Фонд библиотек тыс экз	Десятичное(15,2)				
	CAPACITY	Вместимость мест	Целое	Обязательное			
	BLD AREA	Общая площадь здания кв м	Десятичное(15,2)				
	EXB AREA	Площадь выставоч залов кв м	Десятичное(15,2)				
	WRK COUNT	Количество рабочих мест ед	Целое				
	FUNCTION	Назначение объекта	Символьное(220)				
	EVENT TIME	Срок реализации	Целое				
	SOURCE	Источник данных	Символьное(220)				
	NOTE	Примечание	Символьное(220)				
	STATUS	Статус объекта	Справочное(50)	Обязательное	10.2	1	
	REG_STATUS	Значение_объекта	Справочное(50)	Обязательное	10.1	1, 2. 3. 4, 5, 6. 8	
	KADASTROKS	КН ОКС	Символьное(30)				
	KADASTRZU	КН ЗУ	Символьное(20)				
	NAMEDOCOSN	Документ основания	Символьное(220)				
	DATEDOCOSN	Дата документа основания	Символьное(10)				
	NUMBERDOCOSN	Номер документа основания	Символьное(50)				
Culture_pr		Объекты культуры искусства пр					
	GLOBALID	Идентификатор_объекта	Символьное(40)	Обязательное			
	CLASSID	Код_объекта	Справочное(220)	Обязательное	2.1.2	602010201, 602010202, 602010203	
	NUMBER	Номер ПТП	Символьное(50)				
	NAME	Наименование объекта	Символьное(220)	Обязательное			

	ОКТМО	ОКТМО_объекта	Справочное(220)	Обязательное	11	03000000, 03501000, 03501000001, 03501000102, 03501000103, 03501000104, 03501000105, 03501000106, 03501000107, 03501000108, 03501000109, 03501000110, 03501000111, 03501000112, 03501000113, 03501000114, 03501000115, 03501000116, 03501000117, 03501000118, 03501000119, 03501000120, 03501000121, 03501000122, 03501000123, 03501000124,	
	ADDRESS	Местоположение	Символьное(220)				
	CU_TYPE	Подтип_об_культ_просв_назн	Справочное(220)		2.1.2.1	1. 2. 3. 4. 5	
	CLB_TYPE	Подтип_об_культ_досуг_типа	Справочное(220)		2.1.2.2	1. 2. 3. 4. 5	

	ENT_TYPE	Подтип_зрелищ_организации	Справочное(220)		2.1.2.3	1, 2. 3. 4, 5, 8, 9	
	LB STOCK	Фонд библиотек тыс экз	Десятичное(15,2)				
	CAPACITY	Вместимость мест	Целое	Обязательное			
	BLD AREA	Общая площадь здания кв м	Десятичное(15,2)				
	EXB AREA	Площадь выставоч залов кв м	Десятичное(15,2)				
	WRK COUNT	Количество рабочих мест ед	Целое				
	FUNCTION	Назначение объекта	Символьное(220)				
	EVENT TIME	Срок реализации	Целое				
	SOURCE	Источник данных	Символьное(220)				
	NOTE	Примечание	Символьное(220)				
	STATUS	Статус_объекта	Справочное(50)	Обязательное	10.2	1, 2, 3. 4	
	REG_STATUS	Значение_объекта	Справочное(50)	Обязательное	10.1	1, 2. 3. 4, 5, 6. 8	
	KADASTROKS	КН ОКС	Символьное(30)				
	KADASTRZU	КН ЗУ	Символьное(20)				
	NAMEDOCOSN	Документ основания	Символьное(220)				
	DATEDOCOSN	Дата документа основания	Символьное(10)				
	NUMBERDOCOSN	Номер документа основания	Символьное(50)				
CustomControl		Пункт пропуска Гос граница					
	GLOBALID	Идентификатор объекта	Символьное(40)	Обязательное			
	CLASSID	Код объекта	Справочное(220)	Обязательное	2.3.15	602031501	
	NUMBER	Номер ПТП	Символьное(50)				
	NAME	Наименование объекта	Символьное(220)	Обязательное			

	ОКТМО	ОКТМО_объекта	Справочное(220)	Обязательное	11	03000000, 03501000, 03501000001, 03501000102, 03501000103, 03501000104, 03501000105, 03501000106, 03501000107, 03501000108, 03501000109, 03501000110, 03501000111, 03501000112, 03501000113, 03501000114, 03501000115, 03501000116, 03501000117, 03501000118, 03501000119, 03501000120, 03501000121, 03501000122, 03501000123, 03501000124,	
	ADDRESS	Местоположение	Символьное(220)				
	INT_TRN_T	Вид_междунар_сообщения	Справочное(220)	Обязательное	2.3.15.1	1. 2. 3. 4. 5. 6. 7	
	INT_TRF_T	Характер_междунар_сообщения	Справочное(220)	Обязательное	2.3.15.2	1. 2. 3	
	CTM_TIME_T	Режим_работы	Справочное(220)	Обязательное	2.3.15.3	1. 2. 3. 4	

	CTM_USE_T	Характер_использования	Справочное(220)	Обязательное	2.3.15.4	1, 2	
	FUNCTION	Назначение_объекта	Символьное(220)				
	EVENT_TIME	Срок_реализации	Целое				
	SOURCE	Источник_данных	Символьное(220)				
	NOTE	Примечание	Символьное(220)				
	STATUS	Статус_объекта	Справочное(50)	Обязательное	10.2	1	
	REG_STATUS	Значение_объекта	Справочное(50)	Обязательное	10.1	1, 2, 3, 4, 5, 6, 8	
CustomControl pr		Пункт пропуска Гос граница пр					
	GLOBALID	Идентификатор_объекта	Символьное(40)	Обязательное			
	CLASSID	Код_объекта	Справочное(220)	Обязательное	2.3.15	602031501	
	NUMBER	Номер ПТП	Символьное(50)				
	NAME	Наименование_объекта	Символьное(220)	Обязательное			

	ОКТМО	ОКТМО_объекта	Справочное(220)	Обязательное	11	03000000, 03501000, 03501000001, 03501000102, 03501000103, 03501000104, 03501000105, 03501000106, 03501000107, 03501000108, 03501000109, 03501000110, 03501000111, 03501000112, 03501000113, 03501000114, 03501000115, 03501000116, 03501000117, 03501000118, 03501000119, 03501000120, 03501000121, 03501000122, 03501000123, 03501000124,	
	ADDRESS	Местоположение	Символьное(220)				
	INT_TRN_T	Вид_междунар_сообщения	Справочное(220)	Обязательное	2.3.15.1	1. 2. 3. 4. 5. 6. 7	
	INT_TRF_T	Характер_междунар_сообщения	Справочное(220)	Обязательное	2.3.15.2	1. 2. 3	
	CTM_TIME_T	Режим_работы	Справочное(220)	Обязательное	2.3.15.3	1. 2. 3. 4	

	CTM_USE_T	Характер_использования	Справочное(220)	Обязательное	2.3.15.4	1, 2	
	FUNCTION	Назначение_объекта	Символьное(220)				
	EVENT_TIME	Срок реализации	Целое				
	SOURCE	Источник данных	Символьное(220)				
	NOTE	Примечание	Символьное(220)				
	STATUS	Статус_объекта	Справочное(50)	Обязательное	10.2	1, 2, 3, 4	
	REG_STATUS	Значение_объекта	Справочное(50)	Обязательное	10.1	1, 2, 3, 4, 5, 6, 8	
DrinkWaterProtectionZone		Зоны сан охраны ист водосн					
	GLOBALID	Идентификатор_объекта	Символьное(40)	Обязательное			
	CLASSID	Код_объекта	Справочное(220)	Обязательное	3.8	603010801, 603010802, 603010803, 603010804	
	ZONE_DESC	Описание зоны	Символьное(220)				
	OBJECTNAME	Наименование объекта	Символьное(220)				
	SOURCE	Источник данных	Символьное(220)				
	NOTE	Примечание	Символьное(220)				
	STATUS	Статус	Справочное(50)	Обязательное	10.7	1, 2	
	NUMBERZOIT	Учетный номер зоны в ЕГРН	Символьное(20)				
	REESTRZOIT	Реестровый номер зоны в ЕГРН	Символьное(20)				
	DATEEGRN	Дата внесения ЗОУИТ в ЕГРН	Символьное(10)				
DrinkWaterProtectionZone_pr		Зоны сан охраны ист водосн пр					
	GLOBALID	Идентификатор_объекта	Символьное(40)	Обязательное			
	CLASSID	Код_объекта	Справочное(220)	Обязательное	3.8	603010801, 603010802, 603010803, 603010804	
	ZONE_DESC	Описание зоны	Символьное(220)				
	OBJECTNAME	Наименование объекта	Символьное(220)				
	SOURCE	Источник данных	Символьное(220)				
	NOTE	Примечание	Символьное(220)				

	STATUS	Статус	Справочное(50)	Обязательное	10.7	1, 2	
	NUMBERZOIT	Учетный номер зоны в ЕГРН	Символьное(20)				
	REESTRZOIT	Реестровый номер зоны в ЕГРН	Символьное(20)				
	DATEEGRN	Дата внесения ЗОУИТ в ЕГРН	Символьное(10)				
Education		Объекты образования науки					
	GLOBALID	Идентификатор объекта	Символьное(40)	Обязательное			
	CLASSID	Код объекта	Справочное(170)	Обязательное	2.1.1	602010101, 602010102, 602010103, 602010104, 602010105, 602010106, 602010113, 602010114, 602010115, 602010116	
	NUMBER	Номер ПТП	Символьное(50)				
	NAME	Наименование объекта	Символьное(220)	Обязательное			

	ОКТМО	ОКТМО_объекта	Справочное(220)	Обязательное	11	03000000, 03501000, 03501000001, 03501000102, 03501000103, 03501000104, 03501000105, 03501000106, 03501000107, 03501000108, 03501000109, 03501000110, 03501000111, 03501000112, 03501000113, 03501000114, 03501000115, 03501000116, 03501000117, 03501000118, 03501000119, 03501000120, 03501000121, 03501000122, 03501000123, 03501000124,	
	ADDRESS	Местоположение	Символьное(220)				
	EDU_STYPE	Подтип_общеобр_организации	Справочное(70)		2.1.1.1	1. 2. 3. 4. 5	
	SCI_TYPE	Подтип_орг_осущ_обучение	Справочное(80)		2.1.1.3	1. 2. 3. 4	

	EDU_KZOKS	Вид_здан_уч_лаб_пр_соц_назн	Справочное(120)		2.1.1.6	1, 2. 3. 4, 5, 6. 7. 8	
	EDU_UCHP	Вид_учеб_полиг_базы_практ	Справочное(70)		2.1.1.7	1, 2	
	EDU_OCHEZ	Вид_здания_общеж_гостиницы	Справочное(90)		2.1.1.8	1. 2	
	EDU_KAMP	Вид_кампуса_обр_орг	Справочное(40)		2.1.1.9	1. 2. 3, 4, 5	
	EDU_SDTYPE	Подтип_орг_проф_обр	Справочное(60)		2.1.1.2	1, 2	
	PRG_TYPE	Тип_доп_образоват_программ	Справочное(90)		2.1.1.4	1, 2, 3	
	EDU_TUNIT	Тип_структур_подразделения	Справочное(80)		2.1.1.5	1, 2, 3. 4. 5, 6, 7. 8. 9	
	CAPACITY	Вместимость_здания_мест	Целое				
	BLD AREA	Общая_площадь_здания_кв_м	Десятичное(15,2)				
	WRK COUNT	Количество_рабочих_мест_ед	Целое				
	FUNCTION	Назначение_объекта	Символьное(220)				
	EVENT_TIME	Срок_реализации	Целое				
	SOURCE	Источник_данных	Символьное(220)				
	NOTE	Примечание	Символьное(220)				
	STATUS	Статус_объекта	Справочное(50)	Обязательное	10.2	1	

	REG_STATUS	Значение_объекта	Справочное(50)	Обязательное	10.1	1, 2. 3. 4, 5, 6. 8	
	KADASTROKS	КН ОКС	Символьное(30)				
	KADASTRZU	КН ЗУ	Символьное(20)				
	NAMEDOCOSN	Документ основания	Символьное(220)				
	DATEDOCOSN	Дата документа основания	Символьное(10)				
	NUMBERDOCOSN	Номер документа основания	Символьное(50)				
	KL_OB	Колич обуч чел	Целое				
	ED PRS	ЕПС чел	Целое				
	UCH KOK	Колич обуч в уч корп камп чел	Целое				
	UCHLB KO	Колич обуч уч лаб корп камп ч	Целое				
	OBJ OPNC	Колич обуч уч пр корп камп ч	Целое				
	UCH KO	Колич обучающихся чел	Целое				
	OBJ COCN	ЕПС в объекте соц назн камп ч	Целое				
	OBJ ZIO	Числ мест в общеж гост камп ч	Целое				
	PL_POL	Площадь кв м	Целое				
	CAPACITY_OBCH	Числ мест в общеж гостинице	Целое				
Education_pr		Объекты образования науки пр					
	GLOBALID	Идентификатор объекта	Символьное(40)	Обязательное			
	CLASSID	Код объекта	Справочное(170)	Обязательное	2.1.1	602010101, 602010102, 602010103. 602010104. 602010105, 602010106, 602010113. 602010114. 602010115, 602010116	
	NUMBER	Номер ПТП	Символьное(50)				
	NAME	Наименование объекта	Символьное(220)	Обязательное			

	ОКТМО	ОКТМО_объекта	Справочное(220)	Обязательное	11	03000000, 03501000, 03501000001, 03501000102, 03501000103, 03501000104, 03501000105, 03501000106, 03501000107, 03501000108, 03501000109, 03501000110, 03501000111, 03501000112, 03501000113, 03501000114, 03501000115, 03501000116, 03501000117, 03501000118, 03501000119, 03501000120, 03501000121, 03501000122, 03501000123, 03501000124,	
	ADDRESS	Местоположение	Символьное(220)				
	EDU_STYPE	Подтип_общеобр_организации	Справочное(70)		2.1.1.1	1. 2. 3. 4. 5	
	SCI_TYPE	Подтип_орг_осущ_обучение	Справочное(80)		2.1.1.3	1. 2. 3. 4	

	EDU_KZOKS	Вид_здан_уч_лаб_пр_соц_назн	Справочное(120)		2.1.1.6	1, 2. 3. 4, 5, 6. 7. 8	
	EDU_UCHP	Вид_учеб_полиг_базы_практ	Справочное(70)		2.1.1.7	1, 2	
	EDU_OCHEZ	Вид_здания_общеж_гостиницы	Справочное(90)		2.1.1.8	1. 2	
	EDU_KAMP	Вид_кампуса_обр_орг	Справочное(40)		2.1.1.9	1. 2. 3, 4, 5	
	EDU_SDTYPE	Подтип_орг_проф_обр	Справочное(60)		2.1.1.2	1, 2	
	PRG_TYPE	Тип_доп_образоват_программ	Справочное(90)		2.1.1.4	1, 2, 3	
	EDU_TUNIT	Тип_структур_подразделения	Справочное(80)		2.1.1.5	1, 2, 3. 4. 5, 6, 7. 8. 9	
	CAPACITY	Вместимость_здания_мест	Целое				
	BLD AREA	Общая_площадь_здания_кв_м	Десятичное(15,2)				
	WRK COUNT	Количество_рабочих_мест_ед	Целое				
	FUNCTION	Назначение_объекта	Символьное(220)				
	EVENT_TIME	Срок_реализации	Целое				
	SOURCE	Источник_данных	Символьное(220)				
	NOTE	Примечание	Символьное(220)				
	STATUS	Статус_объекта	Справочное(50)	Обязательное	10.2	1, 2, 3. 4	

	REG_STATUS	Значение_объекта	Справочное(50)	Обязательное	10.1	1, 2. 3. 4, 5, 6. 8	
	KADASTROKS	КН ОКС	Символьное(30)				
	KADASTRZU	КН ЗУ	Символьное(20)				
	NAMEDOCOSN	Документ основания	Символьное(220)				
	DATEDOCOSN	Дата документа основания	Символьное(10)				
	NUMBERDOCOSN	Номер документа основания	Символьное(50)				
	KL_OB	Колич обуч чел	Целое				
	ED PRS	ЕПС чел	Целое				
	UCH KOK	Колич обуч в уч корп камп чел	Целое				
	UCHLB KO	Колич обуч уч лаб корп камп ч	Целое				
	OBJ OPNC	Колич обуч уч пр корп камп ч	Целое				
	UCH KO	Колич обучающихся чел	Целое				
	OBJ COCN	ЕПС в объекте соц назн камп ч	Целое				
	OBJ ZIO	Числ мест в общеж гост камп ч	Целое				
	PL_POL	Площадь кв м	Целое				
	CAPACITY_OBCH	Числ мест в общеж гостинице	Целое				
ElectricLine		Линии электропередачи					
	GLOBALID	Идентификатор объекта	Символьное(40)	Обязательное			
	CLASSID	Код объекта	Справочное(220)	Обязательное	2.4.3	602040301, 602040302, 602040303. 602040304. 602040305, 602040306, 602040307. 602040308. 602040309, 602040310, 602040311. 602040312. 602040313, 602040314, 602040315. 602040316. 602040318	
	NUMBER	Номер ПТП	Символьное(50)				

	NAME	Наименование объекта	Символьное(220)	Обязательное			
	VOLTAGE	Напряжение_kB	Справочное(220)	Обязательное	2.4.3.3	1150, 800, 750, 600, 500, 400, 330, 300, 220, 110, 60, 35, 20, 10, 6, 4	
	CURRENT	Тип_тока	Справочное(220)		2.4.19.1	1, 2	
	PL_TYPE	Вид_линии_электропередач	Справочное(220)	Обязательное	2.4.3.1	1, 2, 3, 4	
	DANGER_OBJ	Критерии_особ_опасн_объекта	Справочное(250)		10.6	1, 2, 3, 4, 5, 6, 7, 8, 9, 10, 11, 12, 13, 14, 15	
	LENGTH	Протяженность_сооружения_км	Десятичное(15,3)	Обязательное. Вычисляемое		ObjectLen(obj. "km")	

	FEATURE_LEP	Особенности_ЛЭП	Справочное(250)		2.4.3.2	1, 2. 3. 4	
	SZZ SIZE	Размер СЗЗ м	Десятичное(15,2)				
	ZONE SIZE	Размер охранной зоны м	Десятичное(15,2)				
	FUNCTION	Назначение объекта	Символьное(220)				
	EVENT TIME	Срок реализации	Целое				
	SOURCE	Источник данных	Символьное(220)				
	NOTE	Примечание	Символьное(220)				
	STATUS	Статус объекта	Справочное(50)	Обязательное	10.2	1	
	REG_STATUS	Значение_объекта	Справочное(50)	Обязательное	10.1	1, 2. 3. 4, 5, 6. 8	
ElectricLine pr		Линии электропередачи пр					
	GLOBALID	Идентификатор объекта	Символьное(40)	Обязательное			
	CLASSID	Код_объекта	Справочное(220)	Обязательное	2.4.3	602040301, 602040302. 602040303. 602040304, 602040305, 602040306. 602040307. 602040308, 602040309, 602040310. 602040311. 602040312, 602040313, 602040314. 602040315. 602040316, 602040318	
	NUMBER	Номер ПТП	Символьное(50)				
	NAME	Наименование объекта	Символьное(220)	Обязательное			

	VOLTAGE	Напряжение_kB	Справочное(220)	Обязательное	2.4.3.3	1150, 800, 750, 600, 500, 400, 330, 300, 220, 110, 60, 35, 20, 10, 6, 4	
	CURRENT	Тип_тока	Справочное(220)		2.4.19.1	1, 2	
	PL_TYPE	Вид_линии_электропередач	Справочное(220)	Обязательное	2.4.3.1	1, 2, 3, 4	
	DANGER_OBJ	Критерии_особ_опасн_объекта	Справочное(250)		10.6	1, 2, 3, 4, 5, 6, 7, 8, 9, 10, 11, 12, 13, 14, 15	
	LENGTH	Протяженность_сооружения_км	Десятичное(15,3)	Обязательное, Вычисляемое		ObjectLen(obj, "km")	

	FEATURE_LEP	Особенности_ЛЭП	Справочное(250)		2.4.3.2	1, 2. 3. 4	
	SZZ_SIZE	Размер СЗЗ м	Десятичное(15,2)				
	ZONE_SIZE	Размер охранной зоны м	Десятичное(15,2)				
	FUNCTION	Назначение_объекта	Символьное(220)				
	EVENT_TIME	Срок реализации	Целое				
	SOURCE	Источник данных	Символьное(220)				
	NOTE	Примечание	Символьное(220)				
	STATUS	Статус_объекта	Справочное(50)	Обязательное	10.2	1, 2, 3. 4	
	REG_STATUS	Значение_объекта	Справочное(50)	Обязательное	10.1	1, 2. 3. 4, 5, 6. 8	
ElectricPowerStation		Электростанции					
	GLOBALID	Идентификатор_объекта	Символьное(40)	Обязательное			

	CLASSID	Код_объекта	Справочное(220)	Обязательное	2.4.1	602040101, 602040102, 602040103, 602040104, 602040105, 602040106, 602040107, 602040108, 602040109, 602040110, 602040111, 602040112, 602040113, 602040114, 602040115, 602040116, 602040117, 602040118, 602040119, 602040120, 602040121, 602040122, 602040123	
	NUMBER	Номер ПТП	Символьное(50)				
	NAME	Наименование объекта	Символьное(220)	Обязательное			

	ОКТМО	ОКТМО_объекта	Справочное(220)	Обязательное	11	03000000, 03501000, 03501000001, 03501000102, 03501000103, 03501000104, 03501000105, 03501000106, 03501000107, 03501000108, 03501000109, 03501000110, 03501000111, 03501000112, 03501000113, 03501000114, 03501000115, 03501000116, 03501000117, 03501000118, 03501000119, 03501000120, 03501000121, 03501000122, 03501000123, 03501000124,	
	ADDRESS	Местоположение	Символьное(220)				
	FUEL_TYPE	Тип_топлива	Справочное(220)		2.4.1.2	1. 2, 3, 4. 5. 6, 7, 8. 9. 10, 11, 12	

	POWER_TYPE	Тип_теплосиловой_установки	Справочное(220)		2.4.1.1	1, 2. 3. 4	
	ELECT POWER	Электрическая мощность МВт	Десятичное(15,2)	Обязательное			
	HEAT POWER	Тепловая мощность Гкал ч	Десятичное(15,2)				
	HZRD_CAT	Категор_об_влиян_окр_среду	Справочное(220)		10.4	1, 2, 3. 4	
	SZZ_SIZE	Размер СЗЗ м	Десятичное(15,2)				
	DANGER_OBJ	Критерии_особ_опасн_объекта	Справочное(250)		10.6	1. 2. 3, 4, 5. 6. 7, 8, 9. 10, 11, 12, 13, 14, 15	
	FUNCTION	Назначение объекта	Символьное(220)				
	EVENT_TIME	Срок реализации	Целое				
	SOURCE	Источник данных	Символьное(220)				
	NOTE	Примечание	Символьное(220)				
	STATUS	Статус объекта	Справочное(50)	Обязательное	10.2	1	
	REG_STATUS	Значение_объекта	Справочное(50)	Обязательное	10.1	1, 2, 3. 4. 5, 6, 8	
	KADASTROKS	КН ОКС	Символьное(30)				
	KADASTRZU	КН ЗУ	Символьное(20)				
	NAMEDOCOSN	Документ основания	Символьное(220)				
	DATEDOCOSN	Дата документа основания	Символьное(10)				

	NUMBERDOCOSN	Номер документа основания	Символьное(50)				
ElectricPowerStation	pr	Электростанции пр					
	GLOBALID	Идентификатор объекта	Символьное(40)	Обязательное			
	CLASSID	Код_объекта	Справочное(220)	Обязательное	2.4.1	602040101. 602040102, 602040103. 602040104. 602040105, 602040106, 602040107. 602040108. 602040109, 602040110, 602040111. 602040112. 602040113, 602040114, 602040115. 602040116. 602040117, 602040118, 602040119. 602040120. 602040121, 602040122, 602040123	
	NUMBER	Номер ПТП	Символьное(50)				
	NAME	Наименование объекта	Символьное(220)	Обязательное			

	ОКТМО	ОКТМО_объекта	Справочное(220)	Обязательное	11	03000000, 03501000, 03501000001, 03501000102, 03501000103, 03501000104, 03501000105, 03501000106, 03501000107, 03501000108, 03501000109, 03501000110, 03501000111, 03501000112, 03501000113, 03501000114, 03501000115, 03501000116, 03501000117, 03501000118, 03501000119, 03501000120, 03501000121, 03501000122, 03501000123, 03501000124,	
	ADDRESS	Местоположение	Символьное(220)				
	FUEL_TYPE	Тип_топлива	Справочное(220)		2.4.1.2	1. 2, 3, 4. 5. 6, 7, 8. 9. 10, 11, 12	

	POWER_TYPE	Тип_теплосиловой_установки	Справочное(220)		2.4.1.1	1, 2. 3. 4	
	ELECT POWER	Электрическая мощность МВт	Десятичное(15,2)	Обязательное			
	HEAT POWER	Тепловая мощность Гкал ч	Десятичное(15,2)				
	HZRD_CAT	Категор_об_влиян_окр_среду	Справочное(220)		10.4	1, 2, 3. 4	
	SZZ_SIZE	Размер СЗЗ м	Десятичное(15,2)				
	DANGER_OBJ	Критерии_особ_опасн_объекта	Справочное(250)		10.6	1. 2. 3, 4, 5. 6. 7, 8, 9. 10, 11. 12, 13, 14, 15	
	FUNCTION	Назначение объекта	Символьное(220)				
	EVENT_TIME	Срок реализации	Целое				
	SOURCE	Источник данных	Символьное(220)				
	NOTE	Примечание	Символьное(220)				
	STATUS	Статус_объекта	Справочное(50)	Обязательное	10.2	1, 2, 3, 4	
	REG_STATUS	Значение_объекта	Справочное(50)	Обязательное	10.1	1, 2, 3. 4. 5, 6, 8	
	KADASTROKS	КН ОКС	Символьное(30)				

	KADASTRZU	КН 3У	Символьное(20)				
	NAMEDOCOSN	Документ основания	Символьное(220)				
	DATEDOCOSN	Дата документа основания	Символьное(10)				
	NUMBERDOCOSN	Номер документа основания	Символьное(50)				
ElectricTransformer		Электрические подстанции					
	GLOBALID	Идентификатор объекта	Символьное(40)	Обязательное			
	CLASSID	Код_объекта	Справочное(220)	Обязательное	2.4.2	602040201. 602040202, 602040203, 602040204. 602040205. 602040206, 602040207, 602040208. 602040209. 602040210, 602040211, 602040212. 602040213. 602040214, 602040215, 602040216. 602040217. 602040218, 602040221, 602040222. 602040223. 602040224, 602040225	
	NUMBER	Номер ПТП	Символьное(50)				
	NAME	Наименование объекта	Символьное(220)	Обязательное			
	DISP NUM	Диспетчерский номер	Символьное(50)				

	ОКТМО	ОКТМО_объекта	Справочное(220)	Обязательное	11	03000000, 03501000, 03501000001, 03501000102, 03501000103, 03501000104, 03501000105, 03501000106, 03501000107, 03501000108, 03501000109, 03501000110, 03501000111, 03501000112, 03501000113, 03501000114, 03501000115, 03501000116, 03501000117, 03501000118, 03501000119, 03501000120, 03501000121, 03501000122, 03501000123, 03501000124,	
	ADDRESS	Местоположение	Символьное(220)				
	VOLTAGE	Напряжение кВ	Символьное(220)	Обязательное			
	CURRENT	Тип_тока	Справочное(220)		2.4.19.1	1, 2	
	GROUND_POS	Расп_относит_уровня_земли	Справочное(220)		10.5	1, 2, 3	

	DANGER_OBJ	Критерии_особ_опасн_объекта	Справочное(250)		10.6	1, 2, 3, 4, 5, 6, 7, 8, 9, 10, 11, 12, 13, 14, 15	
	POWER	Мощность трансформаторов МВ А	Десятичное(15,3)				
	AMOUNT	Количество трансформаторов	Целое				
	SZZ_SIZE	Размер СЗЗ м	Десятичное(15,2)				
	ZONE_SIZE	Размер охранной зоны м	Десятичное(15,2)				
	FUNCTION	Назначение объекта	Символьное(220)				
	EVENT TIME	Срок реализации	Целое				
	SOURCE	Источник данных	Символьное(220)				
	NOTE	Примечание	Символьное(220)				
	STATUS	Статус объекта	Справочное(50)	Обязательное	10.2	1	
	REG_STATUS	Значение_объекта	Справочное(50)	Обязательное	10.1	1, 2, 3, 4, 5, 6, 8	
	KADASTROKS	КН ОКС	Символьное(30)				
	KADASTRZU	КН ЗУ	Символьное(20)				
	NAMEDOCOSN	Документ основания	Символьное(220)				
	DATEDOCOSN	Дата документа основания	Символьное(10)				
	NUMBERDOCOSN	Номер документа основания	Символьное(50)				
ElectricTransformer	pr	Электрические подстанции пр					
	GLOBALID	Идентификатор объекта	Символьное(40)	Обязательное			

	CLASSID	Код_объекта	Справочное(220)	Обязательное	2.4.2	602040201, 602040202, 602040203, 602040204, 602040205, 602040206, 602040207, 602040208, 602040209, 602040210, 602040211, 602040212, 602040213, 602040214, 602040215, 602040216, 602040217, 602040218, 602040221, 602040222, 602040223, 602040224, 602040225	
	NUMBER	Номер ПТП	Символьное(50)				
	NAME	Наименование объекта	Символьное(220)	Обязательное			
	DISP_NUM	Диспетчерский номер	Символьное(50)				

	ОКТМО	ОКТМО_объекта	Справочное(220)	Обязательное	11	03000000, 03501000, 03501000001, 03501000102, 03501000103, 03501000104, 03501000105, 03501000106, 03501000107, 03501000108, 03501000109, 03501000110, 03501000111, 03501000112, 03501000113, 03501000114, 03501000115, 03501000116, 03501000117, 03501000118, 03501000119, 03501000120, 03501000121, 03501000122, 03501000123, 03501000124,	
	ADDRESS	Местоположение	Символьное(220)				
	VOLTAGE	Напряжение кВ	Символьное(220)	Обязательное			
	CURRENT	Тип_тока	Справочное(220)		2.4.19.1	1, 2	
	GROUND_POS	Расп_относит_уровня_земли	Справочное(220)		10.5	1, 2, 3	

	DANGER_OBJ	Критерии_особ_опасн_объекта	Справочное(250)		10.6	1, 2. 3. 4, 5, 6. 7. 8, 9, 10, 11, 12, 13, 14, 15	
	POWER	Мощность трансформаторов МВ А	Десятичное(15,3)				
	AMOUNT	Количество трансформаторов	Целое				
	SZZ_SIZE	Размер СЗЗ м	Десятичное(15,2)				
	ZONE_SIZE	Размер охранной зоны м	Десятичное(15,2)				
	FUNCTION	Назначение объекта	Символьное(220)				
	EVENT TIME	Срок реализации	Целое				
	SOURCE	Источник данных	Символьное(220)				
	NOTE	Примечание	Символьное(220)				
	STATUS	Статус_объекта	Справочное(50)	Обязательное	10.2	1. 2. 3, 4	
	REG_STATUS	Значение_объекта	Справочное(50)	Обязательное	10.1	1. 2, 3, 4. 5. 6, 8	
	KADASTROKS	КН ОКС	Символьное(30)				
	KADASTRZU	КН ЗУ	Символьное(20)				
	NAMEDOCOSN	Документ основания	Символьное(220)				
	DATEDOCOSN	Дата документа основания	Символьное(10)				
	NUMBERDOCOSN	Номер документа основания	Символьное(50)				
EmergencyProtectionObj		Объекты ЧС					
	GLOBALID	Идентификатор объекта	Символьное(40)	Обязательное			

	CLASSID	Код_объекта	Справочное(220)	Обязательное	2.5.2	602050201, 602050202, 602050203, 602050204, 602050205, 602050206, 602050208	
	NUMBER	Номер ПТП	Символьное(50)				
	NAME	Наименование объекта	Символьное(220)	Обязательное			
	OKTMO	ОКТМО_объекта	Справочное(220)	Обязательное	11	03000000, 03501000, 03501000001, 03501000102, 03501000103, 03501000104, 03501000105, 03501000106, 03501000107, 03501000108, 03501000109, 03501000110, 03501000111, 03501000112, 03501000113, 03501000114, 03501000115, 03501000116, 03501000117, 03501000118, 03501000119, 03501000120, 03501000121, 03501000122, 03501000123, 03501000124,	
	ADDRESS	Местоположение	Символьное(220)				
	FP_TYPE	Вид_пожарной_охраны	Справочное(220)		2.5.2.1	1. 2. 3. 4. 5	

	FP_CLASS	Классиф_зданий_пожар_депо	Справочное(220)		2.5.2.2	1, 2. 3. 4, 5	
	FE_COUNT	Количество_автомобилей	Целое				
	W_SOURCE	Источники_противопож_водосн	Справочное(220)		2.5.2.3	1, 2	
	FS_OBJECTS	Объекты_лесопожарной_охраны	Справочное(220)		2.5.2.4	1, 2, 3. 4	
	D_OBJECTS	Вид_опасного_объекта	Справочное(220)		2.5.2.5	1, 2. 3. 4, 5, 6	
	S_ALERT	Система_оповещен_населения	Справочное(220)		2.5.2.6	1, 2. 3. 4, 5, 6	
	FUNCTION	Назначение_объекта	Символьное(220)				
	EVENT_TIME	Срок_реализации	Целое				
	SOURCE	Источник_данных	Символьное(220)				
	NOTE	Примечание	Символьное(220)				
	STATUS	Статус_объекта	Справочное(50)	Обязательное	10.2	1	
	REG_STATUS	Значение_объекта	Справочное(50)	Обязательное	10.1	1. 2. 3, 4, 5. 6. 8	
	KADASTROKS	КН ОКС	Символьное(30)				
	KADASTRZU	КН ЗУ	Символьное(20)				
EmergencyProtectionObj_pr		Объекты_ЧС_пр					
	GLOBALID	Идентификатор_объекта	Символьное(40)	Обязательное			

	CLASSID	Код_объекта	Справочное(220)	Обязательное	2.5.2	602050201, 602050202, 602050203, 602050204, 602050205, 602050206, 602050208	
	NUMBER	Номер ПТП	Символьное(50)				
	NAME	Наименование объекта	Символьное(220)	Обязательное			
	OKTMO	ОКТМО_объекта	Справочное(220)	Обязательное	11	03000000, 03501000, 03501000001, 03501000102, 03501000103, 03501000104, 03501000105, 03501000106, 03501000107, 03501000108, 03501000109, 03501000110, 03501000111, 03501000112, 03501000113, 03501000114, 03501000115, 03501000116, 03501000117, 03501000118, 03501000119, 03501000120, 03501000121, 03501000122, 03501000123, 03501000124,	
	ADDRESS	Местоположение	Символьное(220)				
	FP_TYPE	Вид_пожарной_охраны	Справочное(220)		2.5.2.1	1. 2. 3. 4. 5	

	FP_CLASS	Классиф_зданий_пожар_депо	Справочное(220)		2.5.2.2	1, 2. 3. 4, 5	
	FE_COUNT	Количество_автомобилей	Целое				
	W_SOURCE	Источники_противопож_водосн	Справочное(220)		2.5.2.3	1, 2	
	FS_OBJECTS	Объекты_лесопожарной_охраны	Справочное(220)		2.5.2.4	1, 2, 3. 4	
	D_OBJECTS	Вид_опасного_объекта	Справочное(220)		2.5.2.5	1, 2. 3. 4, 5, 6	
	S_ALERT	Система_оповещен_населения	Справочное(220)		2.5.2.6	1, 2. 3. 4, 5, 6	
	FUNCTION	Назначение_объекта	Символьное(220)				
	EVENT_TIME	Срок_реализации	Целое				
	SOURCE	Источник_данных	Символьное(220)				
	NOTE	Примечание	Символьное(220)				
	STATUS	Статус_объекта	Справочное(50)	Обязательное	10.2	1, 2. 3. 4	
	REG_STATUS	Значение_объекта	Справочное(50)	Обязательное	10.1	1. 2. 3, 4, 5. 6. 8	
	KADASTROKS	КН ОКС	Символьное(30)				
	KADASTRZU	КН ЗУ	Символьное(20)				
	EngProtectionObj_lin	Объекты инженерной защиты л					

	GLOBALID	Идентификатор объекта	Символьное(40)	Обязательное			
	CLASSID	Код_объекта	Справочное(220)	Обязательное	2.4.18	602041801, 602041802, 602041803, 602041804, 602041805	
	NUMBER	Номер ПТП	Символьное(50)				
	NAME	Наименование объекта	Символьное(220)	Обязательное			
	OKTMO	ОКТМО_объекта	Справочное(220)	Обязательное	11	03000000, 03501000, 03501000001, 03501000102, 03501000103, 03501000104, 03501000105, 03501000106, 03501000107, 03501000108, 03501000109, 03501000110, 03501000111, 03501000112, 03501000113, 03501000114, 03501000115, 03501000116, 03501000117, 03501000118, 03501000119, 03501000120, 03501000121, 03501000122, 03501000123, 03501000124,	
	ADDRESS	Местоположение	Символьное(220)				
	CEP_CLASS	Класс_сооруж_инженер_защиты	Справочное(220)		2.4.18	1, 2, 3, 4	
	FUNCTION	Назначение объекта	Символьное(220)				
	EVENT TIME	Срок реализации	Целое				
	SOURCE	Источник данных	Символьное(220)				

	NOTE	Примечание	Символьное(220)				
	STATUS	Статус объекта	Справочное(50)	Обязательное	10.2	1	
	REG_STATUS	Значение_объекта	Справочное(50)	Обязательное	10.1	1. 2, 3, 4. 5. 6, 8	
	LENGTH	Протяженность сооружения км	Десятичное(15,2)				
EngProtectionObj_pnt		Объекты инженерной защиты т					
	GLOBALID	Идентификатор объекта	Символьное(40)	Обязательное			
	CLASSID	Код_объекта	Справочное(220)	Обязательное	2.4.18	602041801, 602041802, 602041803. 602041804. 602041805	
	NUMBER	Номер ПТП	Символьное(50)				
	NAME	Наименование объекта	Символьное(220)	Обязательное			

	ОКТМО	ОКТМО_объекта	Справочное(220)	Обязательное	11	03000000, 03501000, 03501000001, 03501000102, 03501000103, 03501000104, 03501000105, 03501000106, 03501000107, 03501000108, 03501000109, 03501000110, 03501000111, 03501000112, 03501000113, 03501000114, 03501000115, 03501000116, 03501000117, 03501000118, 03501000119, 03501000120, 03501000121, 03501000122, 03501000123, 03501000124,	
	ADDRESS	Местоположение	Символьное(220)				
	CEP_CLASS	Класс_сооруж_инженер_защиты	Справочное(220)		2.4.18	1, 2, 3, 4	
	FUNCTION	Назначение_объекта	Символьное(220)				
	EVENT_TIME	Срок_реализации	Целое				
	SOURCE	Источник данных	Символьное(220)				
	NOTE	Примечание	Символьное(220)				
	STATUS	Статус_объекта	Справочное(50)	Обязательное	10.2	1	

	REG_STATUS	Значение_объекта	Справочное(50)	Обязательное	10.1	1, 2. 3. 4, 5, 6. 8	
EngProtectionObj	pr lin	Объекты инженерной защиты пр л					
	GLOBALID	Идентификатор_объекта	Символьное(40)	Обязательное			
	CLASSID	Код_объекта	Справочное(220)	Обязательное	2.4.18	602041801, 602041802, 602041803, 602041804, 602041805	
	NUMBER	Номер_ПТП	Символьное(50)				
	NAME	Наименование_объекта	Символьное(220)	Обязательное			
	OKTMO	OKTMO_объекта	Справочное(220)	Обязательное	11	03000000, 03501000, 03501000001, 03501000102, 03501000103, 03501000104, 03501000105, 03501000106, 03501000107, 03501000108, 03501000109, 03501000110, 03501000111, 03501000112, 03501000113, 03501000114, 03501000115, 03501000116, 03501000117, 03501000118, 03501000119, 03501000120, 03501000121, 03501000122, 03501000123, 03501000124,	

	ADDRESS	Местоположение	Символьное(220)				
	CEP_CLASS	Класс_сооруж_инженер_защиты	Справочное(220)		2.4.18	1. 2. 3, 4	
	FUNCTION	Назначение_объекта	Символьное(220)				
	EVENT_TIME	Срок_реализации	Целое				
	SOURCE	Источник_данных	Символьное(220)				
	NOTE	Примечание	Символьное(220)				
	STATUS	Статус_объекта	Справочное(50)	Обязательное	10.2	1. 2, 3	
	REG_STATUS	Значение_объекта	Справочное(50)	Обязательное	10.1	1. 2, 3, 4. 5. 6, 8	
	LENGTH	Протяженность_сооружения_км	Десятичное(15,2)				
EngProtectionObj_pr_pnt	GLOBALID	Объекты инженерной защиты пр_т					
	GLOBALID	Идентификатор_объекта	Символьное(40)	Обязательное			
	CLASSID	Код_объекта	Справочное(220)	Обязательное	2.4.18	602041801, 602041802, 602041803. 602041804. 602041805	
	NUMBER	Номер ПТП	Символьное(50)				
	NAME	Наименование_объекта	Символьное(220)	Обязательное			

	ОКТМО	ОКТМО_объекта	Справочное(220)	Обязательное	11	03000000, 03501000, 03501000001, 03501000102, 03501000103, 03501000104, 03501000105, 03501000106, 03501000107, 03501000108, 03501000109, 03501000110, 03501000111, 03501000112, 03501000113, 03501000114, 03501000115, 03501000116, 03501000117, 03501000118, 03501000119, 03501000120, 03501000121, 03501000122, 03501000123, 03501000124,	
	ADDRESS	Местоположение	Символьное(220)				
	CEP_CLASS	Класс_сооруж_инженер_защиты	Справочное(220)		2.4.18	1, 2, 3, 4	
	FUNCTION	Назначение_объекта	Символьное(220)				
	EVENT_TIME	Срок_реализации	Целое				
	SOURCE	Источник данных	Символьное(220)				
	NOTE	Примечание	Символьное(220)				
	STATUS	Статус_объекта	Справочное(50)	Обязательное	10.2	1, 2, 3	

	REG_STATUS	Значение_объекта	Справочное(50)	Обязательное	10.1	1, 2, 3, 4, 5, 6, 8	
EngProtectionZone		Охранная зона инж коммун					
	GLOBALID	Идентификатор_объекта	Символьное(40)	Обязательное			
	CLASSID	Код_объекта	Справочное(220)	Обязательное	3.5	603010501, 603010502, 603010503, 603010504, 603010505, 603010506, 603010507	
	ZONE_DESC	Описание зоны	Символьное(220)				
	OBJECTNAME	Наименование объекта	Символьное(220)				
	SOURCE	Источник данных	Символьное(220)				
	NOTE	Примечание	Символьное(220)				
	STATUS	Статус	Справочное(50)	Обязательное	10.7	1, 2	
	NUMBERZOIT	Учетный номер зоны в ЕГРН	Символьное(20)				
	REESTRZOIT	Реестровый номер зоны в ЕГРН	Символьное(20)				
	DATEEGRN	Дата внесения ЗОУИТ в ЕГРН	Символьное(10)				
EngProtectionZone pr		Охранная зона инж коммун пр					
	GLOBALID	Идентификатор объекта	Символьное(40)	Обязательное			
	CLASSID	Код_объекта	Справочное(220)	Обязательное	3.5	603010501, 603010502, 603010503, 603010504, 603010505, 603010506, 603010507	
	ZONE_DESC	Описание зоны	Символьное(220)				
	OBJECTNAME	Наименование объекта	Символьное(220)				
	SOURCE	Источник данных	Символьное(220)				
	NOTE	Примечание	Символьное(220)				
	STATUS	Статус	Справочное(50)	Обязательное	10.7	1, 2	
	NUMBERZOIT	Учетный номер зоны в ЕГРН	Символьное(20)				
	REESTRZOIT	Реестровый номер зоны в ЕГРН	Символьное(20)				

	DATEGRN	Дата внесения ЗОУИТ в ЕГРН	Символьное(10)				
EngSanitaryGapZone		Санитар разрыв инж коммун					
	GLOBALID	Идентификатор объекта	Символьное(40)	Обязательное			
	CLASSID	Код_объекта	Справочное(220)	Обязательное	3.3	603010301, 603010302, 603010303	
	ZONE_DESC	Описание сан разрыва	Символьное(220)				
	OBJECTNAME	Наименование объекта	Символьное(220)				
	SOURCE	Источник данных	Символьное(220)				
	NOTE	Примечание	Символьное(220)				
	STATUS	Статус	Справочное(50)	Обязательное	10.7	1, 2	
	NUMBERZOIT	Учетный номер зоны в ЕГРН	Символьное(20)				
	REESTRZOIT	Реестровый номер зоны в ЕГРН	Символьное(20)				
	DATEGRN	Дата внесения ЗОУИТ в ЕГРН	Символьное(10)				
EngSanitaryGapZone_pr		Санитар разрыв инж коммун пр					
	GLOBALID	Идентификатор объекта	Символьное(40)	Обязательное			
	CLASSID	Код_объекта	Справочное(220)	Обязательное	3.3	603010301, 603010302, 603010303	
	ZONE_DESC	Описание сан разрыва	Символьное(220)				
	OBJECTNAME	Наименование объекта	Символьное(220)				
	SOURCE	Источник данных	Символьное(220)				
	NOTE	Примечание	Символьное(220)				
	STATUS	Статус	Справочное(50)	Обязательное	10.7	1, 2	
	NUMBERZOIT	Учетный номер зоны в ЕГРН	Символьное(20)				
	REESTRZOIT	Реестровый номер зоны в ЕГРН	Символьное(20)				
	DATEGRN	Дата внесения ЗОУИТ в ЕГРН	Символьное(10)				
EnvDanger		Об накопл вреда окр среде					
	GLOBALID	Идентификатор объекта	Символьное(40)	Обязательное			
	CLASSID	Код_объекта	Справочное(220)	Обязательное	9.5.3	705030100, 705030200	
	NUMBER	Номер ПТП	Символьное(50)				
	NAME	Наименование объекта	Символьное(220)	Обязательное			

	ОКТМО	ОКТМО_объекта	Справочное(220)	Обязательное	11	03000000, 03501000, 03501000001, 03501000102, 03501000103, 03501000104, 03501000105, 03501000106, 03501000107, 03501000108, 03501000109, 03501000110, 03501000111, 03501000112, 03501000113, 03501000114, 03501000115, 03501000116, 03501000117, 03501000118, 03501000119, 03501000120, 03501000121, 03501000122, 03501000123, 03501000124,	
	ADDRESS	Местоположение	Символьное(220)				
	OBJ_DESC	Описание объекта	Символьное(220)				
	AREA	Площадь га	Десятичное(15,4)	Вычисляемое		Area(obj,"hectare")	
	SOURCE	Источник данных	Символьное(220)				
	NOTE	Примечание	Символьное(220)				
EnvMonitoring		Об наблюдения за окр средой					
	GLOBALID	Идентификатор объекта	Символьное(40)	Обязательное			
	CLASSID	Код объекта	Справочное(220)	Обязательное	2.5.4	602050401	
	NUMBER	Номер ПТП	Символьное(50)				
	NAME	Наименование объекта	Символьное(220)	Обязательное			

	ОКТМО	ОКТМО_объекта	Справочное(220)	Обязательное	11	03000000, 03501000, 03501000001, 03501000102, 03501000103, 03501000104, 03501000105, 03501000106, 03501000107, 03501000108, 03501000109, 03501000110, 03501000111, 03501000112, 03501000113, 03501000114, 03501000115, 03501000116, 03501000117, 03501000118, 03501000119, 03501000120, 03501000121, 03501000122, 03501000123, 03501000124,	
	ADDRESS	Местоположение	Символьное(220)				
	ZONE SIZE	Размер охранной зоны м	Десятичное(15,2)				
	AREA	Площадь объекта га	Десятичное(15,4)				
	FUNCTION	Назначение объекта	Символьное(220)				
	EVENT TIME	Срок реализации	Целое				
	SOURCE	Источник данных	Символьное(220)				
	NOTE	Примечание	Символьное(220)				
	STATUS	Статус объекта	Справочное(50)	Обязательное	10.2	1	
	REG_STATUS	Значение_объекта	Справочное(50)	Обязательное	10.1	1. 2. 3. 4. 5. 6. 8	
	KADASTROKS	КН_ОКС	Символьное(30)				

	KADASTRZU	КН ЗУ	Символьное(20)				
EnvMonitoring_pr		Об наблюдения за окр средой пр					
	GLOBALID	Идентификатор объекта	Символьное(40)	Обязательное			
	CLASSID	Код объекта	Справочное(220)	Обязательное	2.5.4	602050401	
	NUMBER	Номер ПТП	Символьное(50)				
	NAME	Наименование объекта	Символьное(220)	Обязательное			
	OKTMO	ОКТМО_объекта	Справочное(220)	Обязательное	11	03000000, 03501000, 03501000001, 03501000102, 03501000103, 03501000104, 03501000105, 03501000106, 03501000107, 03501000108, 03501000109, 03501000110, 03501000111, 03501000112, 03501000113, 03501000114, 03501000115, 03501000116, 03501000117, 03501000118, 03501000119, 03501000120, 03501000121, 03501000122, 03501000123, 03501000124,	
	ADDRESS	Местоположение	Символьное(220)				
	ZONE SIZE	Размер охранной зоны м	Десятичное(15,2)				
	AREA	Площадь объекта га	Десятичное(15,4)				
	FUNCTION	Назначение объекта	Символьное(220)				
	EVENT_TIME	Срок реализации	Целое				
	SOURCE	Источник данных	Символьное(220)				
	NOTE	Примечание	Символьное(220)				

	STATUS	Статус_объекта	Справочное(50)	Обязательное	10.2	1, 2. 3. 4	
	REG_STATUS	Значение_объекта	Справочное(50)	Обязательное	10.1	1. 2. 3, 4, 5. 6. 8	
	KADASTROKS	КН ОКС	Символьное(30)				
	KADASTRZU	КН ЗУ	Символьное(20)				
FishProtectionZone		Рыбоохранная заповед зона					
	GLOBALID	Идентификатор объекта	Символьное(40)	Обязательное			
	CLASSID	Код_объекта	Справочное(220)	Обязательное	3.15	603011501, 603011502	
	ZONE DESC	Описание зоны	Символьное(220)				
	OBJECTNAME	Наименование объекта	Символьное(220)				
	SOURCE	Источник данных	Символьное(220)				
	NOTE	Примечание	Символьное(220)				
	STATUS	Статус	Справочное(50)	Обязательное	10.7	1. 2	
	NUMBERZOIT	Учетный номер зоны в ЕГРН	Символьное(20)				
	REESTRZOIT	Реестровый номер зоны в ЕГРН	Символьное(20)				
	DATEEGRN	Дата внесения ЗОУИТ в ЕГРН	Символьное(10)				
FishProtectionZone pr		Рыбоохранная заповед зона пр					
	GLOBALID	Идентификатор объекта	Символьное(40)	Обязательное			
	CLASSID	Код_объекта	Справочное(220)	Обязательное	3.15	603011501. 603011502	
	ZONE DESC	Описание зоны	Символьное(220)				
	OBJECTNAME	Наименование объекта	Символьное(220)				
	SOURCE	Источник данных	Символьное(220)				
	NOTE	Примечание	Символьное(220)				
	STATUS	Статус	Справочное(50)	Обязательное	10.7	1. 2	
	NUMBERZOIT	Учетный номер зоны в ЕГРН	Символьное(20)				
	REESTRZOIT	Реестровый номер зоны в ЕГРН	Символьное(20)				
	DATEEGRN	Дата внесения ЗОУИТ в ЕГРН	Символьное(10)				
FloodArea		Зоны затопления подтопления					
	GLOBALID	Идентификатор объекта	Символьное(40)	Обязательное			

	CLASSID	Код_объекта	Справочное(220)	Обязательное	3.14	603011401, 603011402	
	FLOODING_T	Характерист_зоны_затопления	Справочное(220)		3.14.1	1, 2, 3, 4	
	UDERFL_T	Характерист_зоны_подтоплен	Справочное(220)		3.14.2	1, 2, 3	
	OBJECTNAME	Наименование_объекта	Символьное(220)	Обязательное			
	STATUS	Статус	Справочное(50)	Обязательное	10.7	1, 2	
	SOURCE	Источник данных	Символьное(220)				
	NOTE	Примечание	Символьное(220)				
	NUMBERZOIT	Учетный номер зоны в ЕГРН	Символьное(20)				
	REESTRZOIT	Реестровый номер зоны в ЕГРН	Символьное(20)				
	DATEEGRN	Дата внесения ЗОУИТ в ЕГРН	Символьное(10)				
FloodArea пр		Зоны затопления подтопления пр					
	GLOBALID	Идентификатор объекта	Символьное(40)	Обязательное			
	CLASSID	Код_объекта	Справочное(220)	Обязательное	3.14	603011401, 603011402	
	FLOODING_T	Характерист_зоны_затопления	Справочное(220)		3.14.1	1, 2, 3, 4	
	UDERFL_T	Характерист_зоны_подтоплен	Справочное(220)		3.14.2	1, 2, 3	
	OBJECTNAME	Наименование_объекта	Символьное(220)	Обязательное			
	STATUS	Статус	Справочное(50)	Обязательное	10.7	1, 2	
	SOURCE	Источник данных	Символьное(220)				
	NOTE	Примечание	Символьное(220)				
	NUMBERZOIT	Учетный номер зоны в ЕГРН	Символьное(20)				
	REESTRZOIT	Реестровый номер зоны в ЕГРН	Символьное(20)				
	DATEEGRN	Дата внесения ЗОУИТ в ЕГРН	Символьное(10)				
Foreshore		Береговые полосы					
	GLOBALID	Идентификатор объекта	Символьное(40)	Обязательное			
	CLASSID	Код_объекта	Справочное(220)	Обязательное	3.13	603011301	
	OBJECTNAME	Наименование объекта	Символьное(220)				
	SOURCE	Источник данных	Символьное(220)				
	NOTE	Примечание	Символьное(220)				

	STATUS	Статус	Справочное(50)	Обязательное	10.7	1, 2	
	NUMBERZOIT	Учетный номер зоны в ЕГРН	Символьное(20)				
	REESTRZOIT	Реестровый номер зоны в ЕГРН	Символьное(20)				
	DATEEGRN	Дата внесения ЗОУИТ в ЕГРН	Символьное(10)				
Foreshore pr		Береговые полосы пр					
	GLOBALID	Идентификатор объекта	Символьное(40)	Обязательное			
	CLASSID	Код объекта	Справочное(220)	Обязательное	3.13	603011301	
	OBJECTNAME	Наименование объекта	Символьное(220)				
	SOURCE	Источник данных	Символьное(220)				
	NOTE	Примечание	Символьное(220)				
	STATUS	Статус	Справочное(50)	Обязательное	10.7	1, 2	
	NUMBERZOIT	Учетный номер зоны в ЕГРН	Символьное(20)				
	REESTRZOIT	Реестровый номер зоны в ЕГРН	Символьное(20)				
	DATEEGRN	Дата внесения ЗОУИТ в ЕГРН	Символьное(10)				
Forest		Леса					
	GLOBALID	Идентификатор объекта	Символьное(40)	Обязательное			
	CLASSID	Код объекта	Справочное(220)	Обязательное	9.6.1	706010100, 706010200, 706010300, 706010403, 706010404, 706010405	
	FOREST_CAT	Категории защитных лесов	Справочное(220)		9.6.1	1, 2, 3, 4	
	FOREST_T	Лес_выполн_функции_защиты	Справочное(220)		9.6.1	1. 2. 3, 4, 5. 6	

	FOREST_VAL	Ценный_лес	Справочное(220)		9.6.1	1, 2. 3. 4, 5, 6. 7. 8, 9	
	FOREST_OS	Категор_особо_защит_лесов	Справочное(220)		9.6.1.4	1. 2. 3, 4, 5. 6. 7	
	AREA	Площадь_га	Десятичное(15,4)	Вычисляемое		Area(obj,"hectare")	
	EVENT_TIME	Срок_реализации	Целое				
	SOURCE	Источник_данных	Символьное(220)				
	NOTE	Примечание	Символьное(220)				
	STATUS	Статус_объекта	Справочное(50)	Обязательное	10.7	1	
Forest_pr		Леса_пр					
	GLOBALID	Идентификатор_объекта	Символьное(40)	Обязательное			
	CLASSID	Код_объекта	Справочное(220)	Обязательное	9.6.1	706010100, 706010200, 706010300, 706010403, 706010404, 706010405	
	FOREST_CAT	Категории_защитных_лесов	Справочное(220)		9.6.1	1. 2, 3, 4	
	FOREST_T	Лес_выполни_функции_защиты	Справочное(220)		9.6.1	1, 2, 3. 4. 5, 6	

	FOREST_VAL	Ценный_лес	Справочное(220)		9.6.1	1, 2. 3. 4, 5, 6. 7. 8, 9	
	FOREST_OS	Категор_особо_защит_лесов	Справочное(220)		9.6.1.4	1. 2. 3, 4, 5. 6. 7	
	AREA	Площадь га	Десятичное(15,4)	Вычисляемое		Area(obj,"hectare")	
	STATUS	Статус_объекта	Справочное(50)	Обязательное	10.7	1, 2	
	EVENT_TIME	Срок реализации	Целое				
	SOURCE	Источник данных	Символьное(220)				
	NOTE	Примечание	Символьное(220)				
ForestPark		Лесопарковый зеленый пояс					
	GLOBALID	Идентификатор объекта	Символьное(40)	Обязательное			
	CLASSID	Код объекта	Справочное(220)	Обязательное	9.5.2	705020100	
	NUMBER	Номер ПТП	Символьное(50)				
	NAME	Наименование объекта	Символьное(220)	Обязательное			
	ADDRESS	Местоположение	Символьное(220)				
	OBJ_DESC	Описание объекта	Символьное(220)				
	AREA	Площадь га	Десятичное(15,4)	Вычисляемое		Area(obj,"hectare")	
	SOURCE	Источник данных	Символьное(220)				
	NOTE	Примечание	Символьное(220)				
	STATUS	Статус объекта	Справочное(50)	Обязательное	10.7	1	
ForestPark_pr		Лесопарковый зеленый пояс пр					
	GLOBALID	Идентификатор объекта	Символьное(40)	Обязательное			
	CLASSID	Код объекта	Справочное(220)	Обязательное	9.5.2	705020100	
	NUMBER	Номер ПТП	Символьное(50)				
	NAME	Наименование объекта	Символьное(220)	Обязательное			
	ADDRESS	Местоположение	Символьное(220)				
	OBJ_DESC	Описание объекта	Символьное(220)				
	AREA	Площадь га	Десятичное(15,4)	Вычисляемое		Area(obj,"hectare")	
	SOURCE	Источник данных	Символьное(220)				

	NOTE	Примечание	Символьное(220)				
	STATUS	Статус_объекта	Справочное(50)	Обязательное	10.7	1. 2	
FunctionalZone		Функциональные зоны					
	GLOBALID	Идентификатор объекта	Символьное(40)	Обязательное			
	CLASSID	Код_объекта	Справочное(220)	Обязательное	9.1.1	701010100. 701010101, 701010102, 701010103. 701010104. 701010200, 701010300, 701010301. 701010302. 701010303, 701010400, 701010401. 701010402. 701010403, 701010404, 701010405. 701010407. 701010500, 701010501, 701010502. 701010503. 701010504, 701010600, 701010601. 701010602. 701010603,	
	FZ_VIDZIL	Подтип_жилой_застройки	Справочное(220)		9.1.1.8	1, 2	
	FZ_MFSTP	Вид_многофункц_общ_дел_зоны	Справочное(220)		9.1.1.1	1. 2, 3, 4. 5. 6	

	FZ_ODSTP	Вид_зоны_спец_общ_застройки	Справочное(220)		9.1.1.2	1, 2. 3. 4, 5, 6. 7. 8, 9, 10, 11, 12	
	FZ_INGSTP	Вид_зоны_инж_инфраструктуры	Справочное(220)		9.1.1.3	1. 2. 3, 4, 5. 6. 7	
	FZ_TRSTP	Вид_зоны_транспорт_инфр	Справочное(220)		9.1.1.4	1, 2, 3. 4. 5, 6, 7	
	FZ_SHSTP	Вид_сх_зоны_иног_использов	Справочное(220)		9.1.1.5	1. 2. 3, 4, 5	
	FZ_RECSTP	Вид_зоны_отдыха	Справочное(220)		9.1.1.6	1, 2. 3. 4	
	FZ_ORECSTP	Вид_иной_рекреац_зоны	Справочное(220)		9.1.1.7	1. 2. 3, 4, 5	
	AREA	Площадь_га	Десятичное(15,4)	Обязательное, Вычисляемое		Area(obj."hectare")	

	INFO_OBI	Сведения о планируемых ОФРМЗ	Символьное(220)				
	TYPEOROSH	Тип орошения	Справочное(220)		9.1.1.9	1. 2	
	CONSTR_DEN	Коэффициент застройки проц	Десятичное(15,2)				
	BLD HEIGHT	Этажность застройки	Целое				
	POP_DEN	Плотность населения чел га	Десятичное(15,2)				
	POPULATION	Численность населения чел	Целое				
	HZRD_CLASS	Класс опасности объекта	Справочное(220)		10.3	1, 2, 3, 4, 5	
	OTHER	Иной параметр	Символьное(220)				
	STATUS	Статус объекта	Справочное(50)	Обязательное	10.7	1	
	REG_STATUS	Уровень управления_РФ	Справочное(220)		10.1	1. 2. 3, 4, 5. 6. 8	
	NUMBER_TZ	Номер ТЗ	Символьное(20)				
	ZILOB	Жилищ обеспеченность кв м чел	Десятичное(15,2)				
	DOLOBZ	Доля общественной застр проц	Десятичное(15,2)				
	KOEFPL	Коэф плотности застр кв м га	Десятичное(15,2)				
	OBSHZZ	Общая площадь жилая кв м	Десятичное(15,2)				
	OBSHOZ	Общая площадь обществ кв м	Десятичное(15,2)				
	OBSHNZ	Общая площадь нежил кв м	Десятичное(15,2)				
	NOTE	Примечание	Символьное(220)				
FunctionalZone_pr		Функциональные зоны пр					
	GLOBALID	Идентификатор объекта	Символьное(40)	Обязательное			

	CLASSID	Код_объекта	Справочное(220)	Обязательное	9.1.1	701010100, 701010101, 701010102, 701010103, 701010104, 701010200, 701010300, 701010301, 701010302, 701010303, 701010400, 701010401, 701010402, 701010403, 701010404, 701010405, 701010407, 701010500, 701010501, 701010502, 701010503, 701010504, 701010600, 701010601, 701010602, 701010603.	
	FZ_VIDZIL	Подтип_жилой_застройки	Справочное(220)		9.1.1.8	1, 2	
	FZ_MFSTP	Вид_многофункц_общ_дел_зоны	Справочное(220)		9.1.1.1	1, 2, 3, 4, 5, 6	

	FZ_ODSTP	Вид_зоны_спец_общ_застройки	Справочное(220)		9.1.1.2	1, 2. 3. 4, 5, 6. 7. 8, 9, 10, 11, 12	
	FZ_INGSTP	Вид_зоны_инж_инфраструктуры	Справочное(220)		9.1.1.3	1. 2. 3, 4, 5. 6. 7	
	FZ_TRSTP	Вид_зоны_транспорт_инфр	Справочное(220)		9.1.1.4	1, 2, 3. 4. 5, 6, 7	
	FZ_SHSTP	Вид_сх_зоны_иног_использов	Справочное(220)		9.1.1.5	1. 2. 3, 4, 5	
	FZ_RECSTP	Вид_зоны_отдыха	Справочное(220)		9.1.1.6	1, 2. 3. 4	
	FZ_ORECSTP	Вид_иной_рекреац_зоны	Справочное(220)		9.1.1.7	1. 2. 3, 4, 5	
	AREA	Площадь_га	Десятичное(15,4)	Обязательное, Вычисляемое		Area(obj."hectare")	

	INFO_OBJ	Сведения о планируемых ОФРМЗ	Символьное(220)				
	TYPEOROSH	Тип орошения	Справочное(220)		9.1.1.9	1. 2	
	CONSTR_DEN	Коэффициент застройки проц	Десятичное(15,2)				
	BLD_HEIGHT	Этажность застройки	Целое				
	POP_DEN	Плотность населения чел га	Десятичное(15,2)				
	POPULATION	Численность населения чел	Целое				
	HZRD_CLASS	Класс опасности объекта	Справочное(220)		10.3	1, 2, 3, 4, 5	
	OTHER	Иной параметр	Символьное(220)				
	STATUS	Статус объекта	Справочное(50)	Обязательное	10.7	1, 2	
	REG_STATUS	Уровень управления РФ	Справочное(220)		10.1	1, 2, 3, 4, 5, 6, 8	
	NUMBER_TZ	Номер ТЗ	Символьное(20)				
	ZILOB	Жилищ обеспеченность кв м чел	Десятичное(15,2)				
	DOLOBZ	Доля общественной застр проц	Десятичное(15,2)				
	KOEFPL	Коэф плотности застр кв м га	Десятичное(15,2)				
	OBSHZZ	Общая площадь жилая кв м	Десятичное(15,2)				
	OBSHOZ	Общая площадь обществ кв м	Десятичное(15,2)				
	OBSHNZ	Общая площадь нежил кв м	Десятичное(15,2)				
	NOTE	Примечание	Символьное(220)				
GasFacility		Объекты добычи трансп газа					
	GLOBALID	Идентификатор объекта	Символьное(40)	Обязательное			

	CLASSID	Код_объекта	Справочное(220)	Обязательное	2.4.5	602040501, 602040502, 602040503, 602040504, 602040505, 602040506, 602040507, 602040508, 602040509, 602040510, 602040511, 602040512, 602040513, 602040514, 602040515, 602040516, 602040519, 602040520	
	NUMBER	Номер ПТП	Символьное(50)				
	NAME	Наименование объекта	Символьное(220)	Обязательное			

	ОКТМО	ОКТМО_объекта	Справочное(220)	Обязательное	11	03000000, 03501000, 03501000001, 03501000102, 03501000103, 03501000104, 03501000105, 03501000106, 03501000107, 03501000108, 03501000109, 03501000110, 03501000111, 03501000112, 03501000113, 03501000114, 03501000115, 03501000116, 03501000117, 03501000118, 03501000119, 03501000120, 03501000121, 03501000122, 03501000123, 03501000124,	
	ADDRESS	Местоположение	Символьное(220)				
	GROUND_POS	Расп_относит_уровня_земли	Справочное(220)		10.5	1, 2, 3	
	OUTPUT	Производительность тыс куб м ч	Десятичное(15,2)				
	HZRD_CAT	Категор_об_влиян_окр_среду	Справочное(220)		10.4	1, 2, 3, 4	
	SZZ_SIZE	Размер СЗЗ м	Десятичное(15,2)				
	ZMR_SIZE	Размер зоны мин расстояний м	Десятичное(15,2)				
	ZONE_SIZE	Размер охранной зоны м	Десятичное(15,2)				
	FUNCTION	Назначение объекта	Символьное(220)				
	EVENT_TIME	Срок реализации	Целое				
	SOURCE	Источник данных	Символьное(220)				
	NOTE	Примечание	Символьное(220)				

	STATUS	Статус объекта	Справочное(50)	Обязательное	10.2	1	
	REG_STATUS	Значение_объекта	Справочное(50)	Обязательное	10.1	1. 2. 3, 4, 5. 6. 8	
	KADASTROKS	КН ОКС	Символьное(30)				
	KADASTRZU	КН ЗУ	Символьное(20)				
	NAMEDOCOSN	Документ основания	Символьное(220)				
	DATEDOCOSN	Дата документа основания	Символьное(10)				
	NUMBERDOCOSN	Номер документа основания	Символьное(50)				
GasFacility_pr		Объекты добычи трансп газа пр					
	GLOBALID	Идентификатор объекта	Символьное(40)	Обязательное			
	CLASSID	Код_объекта	Справочное(220)	Обязательное	2.4.5	602040501. 602040502, 602040503, 602040504. 602040505. 602040506, 602040507, 602040508. 602040509. 602040510, 602040511, 602040512. 602040513. 602040514, 602040515, 602040516. 602040519. 602040520	
	NUMBER	Номер ПТП	Символьное(50)				
	NAME	Наименование объекта	Символьное(220)	Обязательное			

	ОКТМО	ОКТМО_объекта	Справочное(220)	Обязательное	11	03000000, 03501000, 03501000001, 03501000102, 03501000103, 03501000104, 03501000105, 03501000106, 03501000107, 03501000108, 03501000109, 03501000110, 03501000111, 03501000112, 03501000113, 03501000114, 03501000115, 03501000116, 03501000117, 03501000118, 03501000119, 03501000120, 03501000121, 03501000122, 03501000123, 03501000124,	
	ADDRESS	Местоположение	Символьное(220)				
	GROUND_POS	Расп_относит_уровня_земли	Справочное(220)		10.5	1, 2, 3	
	OUTPUT	Производительность тыс куб м ч	Десятичное(15,2)				
	HZRD_CAT	Категор_об_влиян_окр_среду	Справочное(220)		10.4	1, 2, 3, 4	
	SZZ_SIZE	Размер СЗЗ м	Десятичное(15,2)				
	ZMR_SIZE	Размер зоны мин расстояний м	Десятичное(15,2)				
	ZONE_SIZE	Размер охранной зоны м	Десятичное(15,2)				
	FUNCTION	Назначение объекта	Символьное(220)				
	EVENT_TIME	Срок реализации	Целое				
	SOURCE	Источник данных	Символьное(220)				
	NOTE	Примечание	Символьное(220)				

	STATUS	Статус_объекта	Справочное(50)	Обязательное	10.2	1, 2. 3. 4	
	REG_STATUS	Значение_объекта	Справочное(50)	Обязательное	10.1	1. 2. 3, 4, 5. 6. 8	
	KADASTROKS	КН ОКС	Символьное(30)				
	KADASTRZU	КН ЗУ	Символьное(20)				
	NAMEDOCOSN	Документ основания	Символьное(220)				
	DATEDOCOSN	Дата документа основания	Символьное(10)				
	NUMBERDOCOSN	Номер документа основания	Символьное(50)				
GasPipeline		Распр трубопр трансп газа					
	GLOBALID	Идентификатор объекта	Символьное(40)	Обязательное			
	CLASSID	Код_объекта	Справочное(220)	Обязательное	2.4.6	602040601. 602040602, 602040603, 602040604. 602040605. 602040606, 602040607	
	NUMBER	Номер ПТП	Символьное(50)				
	NAME	Наименование объекта	Символьное(220)	Обязательное			
	PLINE_TYPE	Вид_располож_трубопровода	Справочное(220)	Обязательное	2.4.19.2	1. 2, 3, 4. 5. 6	
	LENGTH	Протяженность_сооружения_км	Десятичное(15,3)	Обязательное. Вычисляемое		ObjectLen(obj, "km")	
	PLINE_CNT	Количество ниток	Целое				
	D_PLINE	Диаметр трубопровода мм	Целое				
	CAT_DISTR	Катег_распред_газопроводов	Справочное(220)		2.4.6.1	1, 2, 3. 4. 5	

	PRESSURE	Рабочее давление МПа	Десятичное(15,2)				
	PR_PROS	Пр пропуск способ куб м год	Целое				
	SZZ_SIZE	Размер СЗЗ м	Десятичное(15,2)				
	ZMR_SIZE	Размер зоны мин расстояний м	Десятичное(15,2)				
	ZONE_SIZE	Размер охранной зоны м	Десятичное(15,2)				
	FUNCTION	Назначение объекта	Символьное(220)				
	EVENT_TIME	Срок реализации	Целое				
	SOURCE	Источник данных	Символьное(220)				
	NOTE	Примечание	Символьное(220)				
	STATUS	Статус объекта	Справочное(50)	Обязательное	10.2	1	
	REG_STATUS	Значение_объекта	Справочное(50)	Обязательное	10.1	1, 2, 3, 4, 5, 6, 8	
	NAMEDOCOSN	Документ основания	Символьное(220)				
	DATEDOCOSN	Дата документа основания	Символьное(10)				
	NUMBERDOCOSN	Номер документа основания	Символьное(50)				
GasPipeline_pr		Распр трубопр трансп газа пр					
	GLOBALID	Идентификатор объекта	Символьное(40)	Обязательное			
	CLASSID	Код объекта	Справочное(220)	Обязательное	2.4.6	602040601, 602040602, 602040603, 602040604, 602040605, 602040606, 602040607	
	NUMBER	Номер ПТП	Символьное(50)				
	NAME	Наименование объекта	Символьное(220)	Обязательное			
	PLINE_TYPE	Вид_располож_трубопровода	Справочное(220)	Обязательное	2.4.19.2	1, 2, 3, 4, 5, 6	
	LENGTH	Протяженность_сооружения_км	Десятичное(15,3)	Обязательное. Вычисляемое		ObjectLen(obj. "km")	
	PLINE_CNT	Количество ниток	Целое				
	D_PLINE	Диаметр трубопровода мм	Целое				

	CAT_DISTR	Катег_распред_газопроводов	Справочное(220)		2.4.6.1	1, 2. 3. 4, 5	
	PRESSURE	Рабочее давление МПа	Десятичное(15,2)				
	PR_PROS	Пр пропуск способ куб м год	Целое				
	SZZ_SIZE	Размер СЗЗ м	Десятичное(15,2)				
	ZMR_SIZE	Размер зоны мин расстояний м	Десятичное(15,2)				
	ZONE_SIZE	Размер охранной зоны м	Десятичное(15,2)				
	FUNCTION	Назначение объекта	Символьное(220)				
	EVENT TIME	Срок реализации	Целое				
	SOURCE	Источник данных	Символьное(220)				
	NOTE	Примечание	Символьное(220)				
	STATUS	Статус_объекта	Справочное(50)	Обязательное	10.2	1, 2. 3	
	REG_STATUS	Значение_объекта	Справочное(50)	Обязательное	10.1	1, 2. 3. 4, 5, 6. 8	
	NAMEDOCOSN	Документ основания	Символьное(220)				
	DATEDOCOSN	Дата документа основания	Символьное(10)				
	NUMBERDOCOSN	Номер документа основания	Символьное(50)				
GreeneryPlanting		Зеленый фонд поселений					
	GLOBALID	Идентификатор объекта	Символьное(40)	Обязательное			
	CLASSID	Код_объекта	Справочное(220)	Обязательное	9.5.1	705010100, 705010200, 705010300, 705010400, 705010500, 705010600, 705010800	
	NUMBER	Номер ПТП	Символьное(50)				
	NAME	Наименование объекта	Символьное(220)	Обязательное			
	ADDRESS	Местоположение	Символьное(220)				
	OBJ_DESC	Описание объекта	Символьное(220)				

	OZSN_TYPE	Тип_озелен_тер_спец_назнач	Справочное(220)		9.5.1.1	1, 2, 3, 4	
	AREA	Площадь га	Десятичное(15,4)	Вычисляемое		Area(obj,"hectare")	
	SOURCE	Источник данных	Символьное(220)				
	NOTE	Примечание	Символьное(220)				
	STATUS	Статус объекта	Справочное(50)	Обязательное	10.2	1	
GreeneryPlanting пр		Зеленый фонд поселений пр					
	GLOBALID	Идентификатор объекта	Символьное(40)	Обязательное			
	CLASSID	Код объекта	Справочное(220)	Обязательное	9.5.1	705010100, 705010200, 705010300, 705010400, 705010500, 705010600	
	NUMBER	Номер ПТП	Символьное(50)				
	NAME	Наименование объекта	Символьное(220)	Обязательное			
	ADDRESS	Местоположение	Символьное(220)				
	OBJ_DESC	Описание объекта	Символьное(220)				
	OZSN_TYPE	Тип_озелен_тер_спец_назнач	Справочное(220)		9.5.1.1	1, 2, 3, 4	
	AREA	Площадь га	Десятичное(15,4)	Вычисляемое		Area(obj,"hectare")	
	SOURCE	Источник данных	Символьное(220)				
	NOTE	Примечание	Символьное(220)				
	STATUS	Статус объекта	Справочное(50)	Обязательное	10.2	1, 2, 3	
HazardArea		Зона экстренного оповещения					
	GLOBALID	Идентификатор объекта	Символьное(40)	Обязательное			
	CLASSID	Код объекта	Справочное(220)	Обязательное	6.1.3	606010301	
	NOTE	Примечание	Символьное(220)				
Health		Объекты здравоохранения					
	GLOBALID	Идентификатор объекта	Символьное(40)	Обязательное			

	CLASSID	Код_объекта	Справочное(155)	Обязательное	2.1.4	602010401, 602010402, 602010404, 602010405, 602010406, 602010407, 602010409, 602010410, 602010411, 602010412, 602010413	
	NUMBER	Номер ПТП	Символьное(50)				
	NAME	Наименование объекта	Символьное(220)	Обязательное			
	OKTMO	ОКТМО_объекта	Справочное(220)	Обязательное	11	03000000, 03501000, 03501000001, 03501000102, 03501000103, 03501000104, 03501000105, 03501000106, 03501000107, 03501000108, 03501000109, 03501000110, 03501000111, 03501000112, 03501000113, 03501000114, 03501000115, 03501000116, 03501000117, 03501000118, 03501000119, 03501000120, 03501000121, 03501000122, 03501000123, 03501000124,	
	ADDRESS	Местоположение	Символьное(220)				

	NSI_TYPE	Мед_орг_по_виду_мед_деят	Справочное(100)		2.1.4.9	1, 2, 3	
	MD_STYPE	Вид_об_мед_помощи_стационар	Справочное(120)		2.1.4.1	1, 2, 3, 4, 5, 6, 7, 8, 9, 10, 11, 12, 13	
	AMB_TYPE	Вид_об_мед_помощи_амбулатор	Справочное(120)		2.1.4.2	1, 2, 3, 4, 5, 6, 7, 8, 9	
	SU_TYPE	Вид_об_обесп_сан_эпид_благ	Справочное(50)		2.1.4.3	1, 2, 3, 4	
	MSD_TYPE	Вид_об_перв_мед_сан_помощь	Справочное(70)		2.1.4.4	1, 2, 3, 4, 5, 6	
	MC_TYPE	Вид_об_скорая_мед_помощь	Справочное(50)		2.1.4.5	1	
	HTMC_TYPE	Вид_об_высокотех_мед_помощь	Справочное(60)		2.1.4.6	1, 2	

	FEA_TYPE	Вид_об_подвед_ФОИБ	Справочное(90)		2.1.4.7	1, 2. 3. 4, 5	
	FMBA_TYPE	Вид_об_мед_помощь_ФМБА	Справочное(130)		2.1.4.8	1, 2, 3. 4. 5	
	FMR_TYPE	Вид_об_под_ФОИБ_центр_мед_реаб	Символьное(50)				
	SM_TYPE	Вид_об_подвед_ФОИБ_санаторий	Символьное(50)				
	CAPACITY_S	Мощность_амбулатор_посещ_смена	Целое				
	CAPACITY24	Мощность_стационар_коек	Целое				
	HBC_TYPE	Колич_реанимац_коек_единиц	Целое				
	NUM_CARS	Автомобилей_скорой_помощи_ед	Целое				
	BLD_AREA	Общая_площадь_здания_кв_м	Десятичное(15,2)	Обязательное			
	WRK_COUNT	Количество_рабочих_мест_ед	Целое				
	FUNCTION	Назначение_объекта	Символьное(225)				
	EVENT_TIME	Срок_реализации	Целое				
	SOURCE	Источник_данных	Символьное(220)				
	NOTE	Примечание	Символьное(220)				
	STATUS	Статус_объекта	Справочное(50)	Обязательное	10.2	1	
	REG_STATUS	Значение_объекта	Справочное(50)	Обязательное	10.1	1. 2. 3, 4, 5. 6. 8	
	KADASTROKS	КН_ОКС	Символьное(30)				
	KADASTRZU	КН_ЗУ	Символьное(20)				
	NAMEDOCOSN	Документ_основания	Символьное(220)				
	DATEDOCOSN	Дата_документа_основания	Символьное(10)				
	NUMBERDOCOSN	Номер_документа_основания	Символьное(50)				
	LEVELMED	Уровень_мед_организации	Десятичное(15,2)	Обязательное			
	MA_TYPE	Вид_оказыв_мед_помощи	Справочное(80)		2.1.4.10	1. 2. 3, 4	
	SGP_TYPE	Сан_гигиенич_профиль	Символьное(50)				

	PATH_GROUP	Группа патогенности исп возб	Десятичное(15,2)				
	CAPACITY_SGP	Вмест центра гигиены мест	Целое				
	MR_TYPE	Вид_медиц_реабилитации	Справочное(170)		2.1.4.11	1, 2, 3	
	DATE_POS	Год постройки	Целое				
	PR_ALARM	Признак аварийности	Символьное(50)				
Health_pr		Объекты здравоохранения пр					
	GLOBALID	Идентификатор объекта	Символьное(40)	Обязательное			
	CLASSID	Код_объекта	Справочное(155)	Обязательное	2.1.4	602010401, 602010402, 602010404, 602010405, 602010406, 602010407, 602010409, 602010410, 602010411, 602010412, 602010413	
	NUMBER	Номер ПТП	Символьное(50)				
	NAME	Наименование_объекта	Символьное(220)	Обязательное			

	ОКТМО	ОКТМО_объекта	Справочное(220)	Обязательное	11	03000000, 03501000, 03501000001, 03501000102, 03501000103, 03501000104, 03501000105, 03501000106, 03501000107, 03501000108, 03501000109, 03501000110, 03501000111, 03501000112, 03501000113, 03501000114, 03501000115, 03501000116, 03501000117, 03501000118, 03501000119, 03501000120, 03501000121, 03501000122, 03501000123, 03501000124,	
	ADDRESS	Местоположение	Символьное(220)				
	NSI_TYPE	Мед_орг_по_виду_мед_деят	Справочное(100)		2.1.4.9	1, 2, 3	

	MD_STYPE	Вид_об_мед_помощи_стационар	Справочное(120)		2.1.4.1	1, 2. 3. 4, 5, 6. 7. 8, 9, 10, 11, 12, 13	
	AMB_TYPE	Вид_об_мед_помощи_амбулатор	Справочное(120)		2.1.4.2	1. 2, 3, 4. 5. 6, 7, 8. 9	
	SU_TYPE	Вид_об_обесп_сан_эпид_благ	Справочное(50)		2.1.4.3	1, 2, 3. 4	
	MSD_TYPE	Вид_об_перв_мед_сан_помощь	Справочное(200)		2.1.4.4	1, 2. 3. 4, 5, 6	
	MC_TYPE	Вид_об_скорая_мед_помощь	Справочное(50)		2.1.4.5	1	
	HTMC_TYPE	Вид_об_высокотех_мед_помощь	Справочное(60)		2.1.4.6	1. 2	
	FEA_TYPE	Вид_об_подвед_ФОИВ	Справочное(90)		2.1.4.7	1, 2. 3. 4, 5	

	FMBA_TYPE	Вид_об_мед_помощь_ФМБА	Справочное(130)		2.1.4.8	1, 2. 3. 4, 5	
	FMR_TYPE	Вид_об_под_ФОИБ_центр_мед_реаб	Символьное(50)				
	SM_TYPE	Вид_об_подвед_ФОИБ_санаторий	Символьное(50)				
	CAPACITY_S	Мощность_амбулатор_посещ_смена	Целое				
	CAPACITY24	Мощность_стационар_коек	Целое				
	HBC_TYPE	Колич_реанимац_коек_единиц	Целое				
	NUM_CARS	Автомобилей_скорой_помощи_ед	Целое				
	BLD_AREA	Общая_площадь_здания_кв_м	Десятичное(15,2)	Обязательное			
	WRK_COUNT	Количество_рабочих_мест_ед	Целое				
	FUNCTION	Назначение_объекта	Символьное(225)				
	EVENT_TIME	Срок_реализации	Целое				
	SOURCE	Источник_данных	Символьное(220)				
	NOTE	Примечание	Символьное(220)				
	STATUS	Статус_объекта	Справочное(50)	Обязательное	10.2	1. 2. 3, 4	
	REG_STATUS	Значение_объекта	Справочное(50)	Обязательное	10.1	1. 2, 3, 4. 5. 6, 8	
	KADASTROKS	КН_ОКС	Символьное(30)				
	KADASTRZU	КН_ЗУ	Символьное(20)				
	NAMEDOCOSN	Документ_основания	Символьное(220)				
	DATEDOCOSN	Дата_документа_основания	Символьное(10)				
	NUMBERDOCOSN	Номер_документа_основания	Символьное(50)				
	LEVELMED	Уровень_мед_организации	Десятичное(15,2)	Обязательное			
	MA_TYPE	Вид_оказыв_мед_помощи	Справочное(80)		2.1.4.10	1. 2, 3, 4	
	SGP_TYPE	Сан_гигиенич_профиль	Символьное(50)				
	PATH_GROUP	Группа_патогенности_исп_возб	Десятичное(15,2)				
	CAPACITY_SGP	Вмест_центра_гигиены_мест	Целое				

	MR_TYPE	Вид_медиц_реабилитации	Справочное(170)		2.1.4.11	1, 2, 3	
	DATE_POS	Год постройки	Целое				
	PR_ALARM	Признак аварийности	Символьное(50)				
Heritage		Объекты культурного наслед					
	GLOBALID	Идентификатор_объекта	Символьное(40)	Обязательное			
	CLASSID	Код_объекта	Справочное(220)	Обязательное	4.1	604010101, 604010102, 604010103, 604010104	
	NUMBER	Номер ОКН	Символьное(50)				
	NAME	Наименование объекта	Символьное(220)	Обязательное			
	OKTMO	ОКТМО_объекта	Справочное(220)	Обязательное	11	03000000, 03501000, 03501000001, 03501000102, 03501000103, 03501000104, 03501000105, 03501000106, 03501000107, 03501000108, 03501000109, 03501000110, 03501000111, 03501000112, 03501000113, 03501000114, 03501000115, 03501000116, 03501000117, 03501000118, 03501000119, 03501000120, 03501000121, 03501000122, 03501000123, 03501000124,	
	ADDRESS	Местоположение	Символьное(220)				
	REG_NUMBER	Регистрационный номер ОКН	Символьное(50)				

	HIST_CAT	Категория_ист_культ_значен	Справочное(220)	Обязательное	4.4.1	1, 2. 3. 4, 5	
	HER_TYPE	Вид_памятника	Справочное(220)		4.1.1	1, 2, 3. 4. 5, 8, 9	
	ANS_TYPE	Вид_ансамбля	Справочное(220)		4.1.2	1. 2. 3, 4, 5. 6. 7, 8, 9. 10, 11, 12, 13, 14, 15	
	DST_TYPE	Тип_достопримечат_места	Справочное(250)		4.1.4	1. 2, 3, 4. 5. 6, 7	
	HIST_OUT	Объекты_культ_ценности	Справочное(220)		4.4.2	1, 2	

	OCH_USE	Использование_ОКН	Справочное(220)		4.1.3	1, 2. 3. 4, 5, 6. 7. 8, 9, 10, 11, 12, 13, 14, 15, 16, 17, 18	
	SOURCE	Источник данных	Символьное(220)				
	NOTE	Примечание	Символьное(220)				
	STATUS	Статус объекта	Справочное(50)		10.7	1	
	REG_STATUS	Значение_объекта	Справочное(50)	Обязательное	10.1	1. 2. 3, 4, 5. 6. 8	
	KADASTROKS	КН ОКС	Символьное(30)				
	KADASTRZU	КН ЗУ	Символьное(20)				
Heritage_pr		Объекты_культурного_наслед_пр					
	GLOBALID	Идентификатор объекта	Символьное(40)	Обязательное			
	CLASSID	Код_объекта	Справочное(220)	Обязательное	4.1	604010101, 604010102, 604010103. 604010104	
	NUMBER	Номер_ОКН	Символьное(50)				
	NAME	Наименование объекта	Символьное(220)	Обязательное			

	ОКТМО	ОКТМО_объекта	Справочное(220)	Обязательное	11	03000000, 03501000, 03501000001, 03501000102, 03501000103, 03501000104, 03501000105, 03501000106, 03501000107, 03501000108, 03501000109, 03501000110, 03501000111, 03501000112, 03501000113, 03501000114, 03501000115, 03501000116, 03501000117, 03501000118, 03501000119, 03501000120, 03501000121, 03501000122, 03501000123, 03501000124,	
	ADDRESS	Местоположение	Символьное(220)				
	REG_NUMBER	Регистрационный номер ОКН	Символьное(50)				
	HIST_CAT	Категория_ист_культ_значен	Справочное(220)	Обязательное	4.4.1	1, 2, 3, 4, 5	
	HER_TYPE	Вид_памятника	Справочное(220)		4.1.1	1, 2, 3, 4, 5, 8, 9	

	ANS_TYPE	Вид_ансамбля	Справочное(220)		4.1.2	1, 2. 3. 4, 5, 6. 7. 8, 9, 10, 11, 12, 13, 14, 15	
	DST_TYPE	Тип_достопримечат_места	Справочное(250)		4.1.4	1. 2. 3, 4, 5. 6. 7	
	HIST_OUT	Объекты_культ_ценности	Справочное(220)		4.4.2	1, 2	
	OCH_USE	Использование_ОКН	Справочное(220)		4.1.3	1. 2, 3, 4. 5. 6, 7, 8. 9. 10, 11, 12, 13, 14, 15, 16, 17, 18	

	SOURCE	Источник данных	Символьное(220)				
	NOTE	Примечание	Символьное(220)				
	STATUS	Статус_объекта	Справочное(50)		10.7	1. 2	
	REG_STATUS	Значение_объекта	Справочное(50)	Обязательное	10.1	1. 2. 3, 4, 5. 6. 8	
	KADASTROKS	КН ОКС	Символьное(30)				
	KADASTRZU	КН ЗУ	Символьное(20)				
HeritageArea		Границы территорий ОКН ИКЗ					
	GLOBALID	Идентификатор объекта	Символьное(40)	Обязательное			
	CLASSID	Код_объекта	Справочное(220)	Обязательное	4.2	604010201, 604010202	
	NUMBER	Номер ОКН	Символьное(50)				
	NAME	Наименование объекта	Символьное(220)	Обязательное			

	ОКТМО	ОКТМО_объекта	Справочное(220)	Обязательное	11	03000000, 03501000, 03501000001, 03501000102, 03501000103, 03501000104, 03501000105, 03501000106, 03501000107, 03501000108, 03501000109, 03501000110, 03501000111, 03501000112, 03501000113, 03501000114, 03501000115, 03501000116, 03501000117, 03501000118, 03501000119, 03501000120, 03501000121, 03501000122, 03501000123, 03501000124,	
	ADDRESS	Местоположение	Символьное(220)				
	REG NUMBER	Регистрационный номер ОКН	Символьное(50)				
	SPECIFIC	Вид ОКН	Справочное(220)	Обязательное	4.2.1	1, 2, 3	
	HIST_CAT	Категория_ист_культ_значен	Справочное(220)	Обязательное	4.4.1	1, 2, 3, 4, 5	
	HIST_OUT	Объекты_культ_ценности	Справочное(220)		4.4.2	1. 2	
	SOURCE	Источник данных	Символьное(220)				
	NOTE	Примечание	Символьное(220)				
	STATUS	Статус_объекта	Справочное(50)	Обязательное	10.7	1	
HeritageProtectionZone		Зоны_охраны_об_культ_наслед					

	GLOBALID	Идентификатор объекта	Символьное(40)	Обязательное			
	CLASSID	Код объекта	Справочное(220)	Обязательное	3.10	603011001, 603011002, 603011003, 603011004, 603011005	
	ZONE_DESC	Описание зоны	Символьное(220)				
	OBJECTNAME	Наименование объекта	Символьное(220)				
	SOURCE	Источник данных	Символьное(220)				
	NOTE	Примечание	Символьное(220)				
	STATUS	Статус	Справочное(50)	Обязательное	10.7	1, 2	
	NUMBERZOIT	Учетный номер зоны в ЕГРН	Символьное(20)				
	REESTRZOIT	Реестровый номер зоны в ЕГРН	Символьное(20)				
	DATEEGRN	Дата внесения ЗОУИТ в ЕГРН	Символьное(10)				
HeritageProtectionZone pr		Зоны охраны об культ наслед пр					
	GLOBALID	Идентификатор объекта	Символьное(40)	Обязательное			
	CLASSID	Код объекта	Справочное(220)	Обязательное	3.10	603011001, 603011002, 603011003, 603011004, 603011005	
	ZONE_DESC	Описание зоны	Символьное(220)				
	OBJECTNAME	Наименование объекта	Символьное(220)				
	SOURCE	Источник данных	Символьное(220)				
	NOTE	Примечание	Символьное(220)				
	STATUS	Статус	Справочное(50)	Обязательное	10.7	1, 2	
	NUMBERZOIT	Учетный номер зоны в ЕГРН	Символьное(20)				
	REESTRZOIT	Реестровый номер зоны в ЕГРН	Символьное(20)				
	DATEEGRN	Дата внесения ЗОУИТ в ЕГРН	Символьное(10)				
HistoricSettlement		Границы террит истор поселения					
	GLOBALID	Идентификатор объекта	Символьное(40)	Обязательное			
	CLASSID	Код объекта	Справочное(220)	Обязательное	4.3	604020101	
	NAME	Наименование объекта	Символьное(220)	Обязательное			
	SETTL_CAT	Категория_ист_культ_значен	Справочное(220)	Обязательное	4.3	1, 2	
	SOURCE	Источник данных	Символьное(220)				
	NOTE	Примечание	Символьное(220)				
HydraulicStructures lin		Гидротехнич сооружения л					
	GLOBALID	Идентификатор объекта	Символьное(40)	Обязательное			

	CLASSID	Код_объекта	Справочное(220)	Обязательное	2.4.17	602041701, 602041702, 602041703, 602041704, 602041705, 602041706, 602041708	
	NUMBER	Номер ПТП	Символьное(50)				
	NAME	Наименование объекта	Символьное(220)	Обязательное			
	OKTMO	ОКТМО_объекта	Справочное(220)	Обязательное	11	03000000, 03501000, 03501000001, 03501000102, 03501000103, 03501000104, 03501000105, 03501000106, 03501000107, 03501000108, 03501000109, 03501000110, 03501000111, 03501000112, 03501000113, 03501000114, 03501000115, 03501000116, 03501000117, 03501000118, 03501000119, 03501000120, 03501000121, 03501000122, 03501000123, 03501000124,	
	ADDRESS	Местоположение	Символьное(220)				
	GTS_CLASS	Класс_ГТС	Справочное(220)		2.4.17.1	1, 2, 3, 4	
	ZONE_SIZE	Размер охранной зоны_м	Десятичное(15,2)				

	DANGER_OBJ	Критерии_особ_опасн_объекта	Справочное(250)		10.6	1, 2, 3, 4, 5, 6, 7, 8, 9, 10, 11, 12, 13, 14, 15	
	FUNCTION	Назначение объекта	Символьное(220)				
	EVENT TIME	Срок реализации	Целое				
	SOURCE	Источник данных	Символьное(220)				
	NOTE	Примечание	Символьное(220)				
	STATUS	Статус объекта	Справочное(50)	Обязательное	10.2	1	
	REG_STATUS	Значение_объекта	Справочное(50)	Обязательное	10.1	1, 2, 3, 4, 5, 6, 8	
HydraulicStructures	pnt	Гидротехнич сооружения т					
	GLOBALID	Идентификатор объекта	Символьное(40)	Обязательное			
	CLASSID	Код_объекта	Справочное(220)	Обязательное	2.4.17	602041701, 602041702, 602041703, 602041704, 602041705, 602041706	
	NUMBER	Номер ПТП	Символьное(50)				
	NAME	Наименование объекта	Символьное(220)	Обязательное			

	ОКТМО	ОКТМО_объекта	Справочное(220)	Обязательное	11	03000000, 03501000, 03501000001, 03501000102, 03501000103, 03501000104, 03501000105, 03501000106, 03501000107, 03501000108, 03501000109, 03501000110, 03501000111, 03501000112, 03501000113, 03501000114, 03501000115, 03501000116, 03501000117, 03501000118, 03501000119, 03501000120, 03501000121, 03501000122, 03501000123, 03501000124,	
	ADDRESS	Местоположение	Символьное(220)				
	GTS_CLASS	Класс_ГТС	Справочное(220)		2.4.17.1	1, 2, 3, 4	
	ZONE_SIZE	Размер_охранной_зоны_м	Десятичное(15,2)				

	DANGER_OBJ	Критерии_особ_опасн_объекта	Справочное(250)		10.6	1, 2, 3, 4, 5, 6, 7, 8, 9, 10, 11, 12, 13, 14, 15	
	FUNCTION	Назначение объекта	Символьное(220)				
	EVENT TIME	Срок реализации	Целое				
	SOURCE	Источник данных	Символьное(220)				
	NOTE	Примечание	Символьное(220)				
	STATUS	Статус объекта	Справочное(50)	Обязательное	10.2	1	
	REG_STATUS	Значение_объекта	Справочное(50)	Обязательное	10.1	1, 2, 3, 4, 5, 6, 8	
HydraulicStructures	pr lin	Гидротехнич сооружения пр л					
	GLOBALID	Идентификатор объекта	Символьное(40)	Обязательное			
	CLASSID	Код_объекта	Справочное(220)	Обязательное	2.4.17	602041701, 602041702, 602041703, 602041704, 602041705, 602041706, 602041708	
	NUMBER	Номер ПТП	Символьное(50)				
	NAME	Наименование объекта	Символьное(220)	Обязательное			

	ОКТМО	ОКТМО_объекта	Справочное(220)	Обязательное	11	03000000, 03501000, 03501000001, 03501000102, 03501000103, 03501000104, 03501000105, 03501000106, 03501000107, 03501000108, 03501000109, 03501000110, 03501000111, 03501000112, 03501000113, 03501000114, 03501000115, 03501000116, 03501000117, 03501000118, 03501000119, 03501000120, 03501000121, 03501000122, 03501000123, 03501000124,	
	ADDRESS	Местоположение	Символьное(220)				
	GTS_CLASS	Класс_ГТС	Справочное(220)		2.4.17.1	1, 2, 3, 4	
	ZONE_SIZE	Размер_охранной_зоны_м	Десятичное(15,2)				

	DANGER_OBJ	Критерии_особ_опасн_объекта	Справочное(250)		10.6	1, 2, 3, 4, 5, 6, 7, 8, 9, 10, 11, 12, 13, 14, 15	
	FUNCTION	Назначение объекта	Символьное(220)				
	EVENT TIME	Срок реализации	Целое				
	SOURCE	Источник данных	Символьное(220)				
	NOTE	Примечание	Символьное(220)				
	STATUS	Статус_объекта	Справочное(50)	Обязательное	10.2	1. 2. 3, 4	
	REG_STATUS	Значение_объекта	Справочное(50)	Обязательное	10.1	1. 2, 3, 4. 5. 6, 8	
HydraulicStructures	pr_pnt	Гидротехнич_сооружения_пр_т					
	GLOBALID	Идентификатор объекта	Символьное(40)	Обязательное			
	CLASSID	Код_объекта	Справочное(220)	Обязательное	2.4.17	602041701. 602041702, 602041703, 602041704. 602041705. 602041706	
	NUMBER	Номер ПТП	Символьное(50)				
	NAME	Наименование_объекта	Символьное(220)	Обязательное			

	ОКТМО	ОКТМО_объекта	Справочное(220)	Обязательное	11	03000000, 03501000, 03501000001, 03501000102, 03501000103, 03501000104, 03501000105, 03501000106, 03501000107, 03501000108, 03501000109, 03501000110, 03501000111, 03501000112, 03501000113, 03501000114, 03501000115, 03501000116, 03501000117, 03501000118, 03501000119, 03501000120, 03501000121, 03501000122, 03501000123, 03501000124,	
	ADDRESS	Местоположение	Символьное(220)				
	GTS_CLASS	Класс_ГТС	Справочное(220)		2.4.17.1	1, 2, 3, 4	
	ZONE_SIZE	Размер_охранной_зоны_м	Десятичное(15,2)				

	DANGER_OBJ	Критерии_особ_опасн_объекта	Справочное(250)		10.6	1, 2, 3, 4, 5, 6, 7, 8, 9, 10, 11, 12, 13, 14, 15	
	FUNCTION	Назначение объекта	Символьное(220)				
	EVENT TIME	Срок реализации	Целое				
	SOURCE	Источник данных	Символьное(220)				
	NOTE	Примечание	Символьное(220)				
	STATUS	Статус_объекта	Справочное(50)	Обязательное	10.2	1. 2. 3. 4	
	REG_STATUS	Значение_объекта	Справочное(50)	Обязательное	10.1	1. 2, 3, 4. 5. 6, 8	
Hydro_lin		Поверхн_водные_объекты_л					
	GLOBALID	Идентификатор объекта	Символьное(40)	Обязательное			
	CLASSID	Код объекта	Справочное(220)	Обязательное	9.6.2	706020200	
	NUMBER	Номер ПТП	Символьное(50)				
	NAME	Наименование объекта	Символьное(220)				
	LENGTH	Общая_длина_водотока_км	Десятичное(15,2)	Обязательное. Вычисляемое		ObjectLen(obj, "km")	
	AREA	Общая_площадь_водоема_га	Десятичное(15,4)				
	WPZ_SIZE	Размер водоохр зоны объекта м	Десятичное(15,2)				
	RS_SIZE	Размер прибреж полосы объекта м	Десятичное(15,2)				
	FSH_SIZE	Размер береговой полосы м	Десятичное(15,2)				
	SOURCE	Источник данных	Символьное(220)				

	STATUS	Статус объекта	Справочное(50)	Обязательное	10.7	1	
Hydro_pnt		Поверхн водные объекты т					
	GLOBALID	Идентификатор объекта	Символьное(40)	Обязательное			
	CLASSID	Код объекта	Справочное(220)	Обязательное	9.6.2	706020500	
	NUMBER	Номер ПТП	Символьное(50)				
	NAME	Наименование объекта	Символьное(220)				
	LENGTH	Общая длина водотока км	Десятичное(15,2)				
	AREA	Общая площадь водоема га	Десятичное(15,4)				
	WPZ_SIZE	Размер водоохр зоны объекта м	Десятичное(15,2)				
	RS_SIZE	Размер прибреж полосы объекта м	Десятичное(15,2)				
	FSH_SIZE	Размер береговой полосы м	Десятичное(15,2)				
	SOURCE	Источник данных	Символьное(220)				
	STATUS	Статус объекта	Справочное(50)	Обязательное	10.7	1	
Hydro_pol		Поверхн водные объекты					
	GLOBALID	Идентификатор объекта	Символьное(40)	Обязательное			
	CLASSID	Код_объекта	Справочное(220)	Обязательное	9.6.2	706020100, 706020200, 706020300, 706020400, 706020600	
	NUMBER	Номер ПТП	Символьное(50)				
	NAME	Наименование_объекта	Символьное(220)				
	LENGTH	Общая длина водотока км	Десятичное(15,2)				
	AREA	Общая площадь водоема га	Десятичное(15,4)	Вычисляемое		Area(obj,"hectare")	
	WPZ_SIZE	Размер водоохр зоны объекта м	Десятичное(15,2)				
	RS_SIZE	Размер прибреж полосы объекта м	Десятичное(15,2)				
	FSH_SIZE	Размер береговой полосы м	Десятичное(15,2)				
	SOURCE	Источник данных	Символьное(220)				
	STATUS	Статус объекта	Справочное(50)	Обязательное	10.7	1	
Hydro_pr_lin		Поверхн водные объекты пр л					
	GLOBALID	Идентификатор объекта	Символьное(40)	Обязательное			
	CLASSID	Код объекта	Справочное(220)	Обязательное	9.6.2	706020200	
	NUMBER	Номер ПТП	Символьное(50)				
	NAME	Наименование объекта	Символьное(220)				
	LENGTH	Общая_длина_водотока_км	Десятичное(15,2)	Обязательное, Вычисляемое		ObjectLen(obj, "km")	
	AREA	Общая площадь водоема га	Десятичное(15,4)				
	WPZ_SIZE	Размер водоохр зоны объекта м	Десятичное(15,2)				
	RS_SIZE	Размер прибреж полосы объекта м	Десятичное(15,2)				
	FSH_SIZE	Размер береговой полосы м	Десятичное(15,2)				
	SOURCE	Источник данных	Символьное(220)				

	STATUS	Статус_объекта	Справочное(50)	Обязательное	10.7	1, 2	
Hydro_pr_pol		Поверхн водные объекты пр					
	GLOBALID	Идентификатор объекта	Символьное(40)	Обязательное			
	CLASSID	Код_объекта	Справочное(220)	Обязательное	9.6.2	706020100, 706020200, 706020300, 706020400, 706020600	
	NUMBER	Номер ПТП	Символьное(50)				
	NAME	Наименование объекта	Символьное(220)				
	LENGTH	Общая длина водотока км	Десятичное(15,2)				
	AREA	Общая площадь водоема га	Десятичное(15,4)	Вычисляемое		Area(obj,"hectare")	
	WPZ_SIZE	Размер водоохр зоны объекта м	Десятичное(15,2)				
	RS_SIZE	Размер прибреж полосы объекта м	Десятичное(15,2)				
	FSH_SIZE	Размер береговой полосы м	Десятичное(15,2)				
	SOURCE	Источник данных	Символьное(220)				
	STATUS	Статус_объекта	Справочное(50)	Обязательное	10.7	1, 2	
InvestmentZone_pnt		Тер инвест деятельности т					
	GLOBALID	Идентификатор объекта	Символьное(40)	Обязательное			
	CLASSID	Код_объекта	Справочное(220)	Обязательное	9.4.1	704010100, 704010200, 704010300, 704010400, 704010500	
	NUMBER	Номер ПТП	Символьное(50)				
	NAME	Наименование объекта	Символьное(220)	Обязательное			
	ADDRESS	Местоположение	Символьное(220)				
	MAIN_ACTIV	Вид деятельности	Символьное(220)	Обязательное			
	AREA	Общая площадь территории га	Десятичное(15,4)	Обязательное			
	LIVE TIME	Срок функционир зоны	Целое				
	EVENT TIME	Срок реализации	Целое				
	SOURCE	Источник данных	Символьное(220)				
	NOTE	Примечание	Символьное(220)				
	STATUS	Статус объекта	Справочное(50)	Обязательное	10.2	1	

	REG_STATUS	Значение_объекта	Справочное(50)	Обязательное	10.1	1, 2. 3. 4, 5, 6. 8	
	KADASTROKS	КН ОКС	Символьное(30)				
	KADASTRZU	КН ЗУ	Символьное(20)				
	NAMEDOCOSN	Документ основания	Символьное(220)				
	DATEDOCOSN	Дата документа основания	Символьное(10)				
	NUMBERDOCOSN	Номер документа основания	Символьное(50)				
InvestmentZone_pol		Тер инвест деятельности					
	GLOBALID	Идентификатор объекта	Символьное(40)	Обязательное			
	CLASSID	Код объекта	Справочное(220)	Обязательное	9.4.1	704010100, 704010200, 704010300, 704010400, 704010500	
	NUMBER	Номер ПТП	Символьное(50)				
	NAME	Наименование объекта	Символьное(220)	Обязательное			
	ADDRESS	Местоположение	Символьное(220)				
	MAIN_ACTIV	Вид деятельности	Символьное(220)	Обязательное			
	AREA	Общая площадь территории га	Десятичное(15,4)	Обязательное, Вычисляемое		Area(obj,"hectare")	
	LIVE_TIME	Срок функционир зоны	Целое				
	EVENT_TIME	Срок реализации	Целое				
	SOURCE	Источник данных	Символьное(220)				
	NOTE	Примечание	Символьное(220)				
	STATUS	Статус объекта	Справочное(50)	Обязательное	10.2	1	
	REG_STATUS	Значение_объекта	Справочное(50)	Обязательное	10.1	1, 2. 3. 4, 5, 6. 8	
	KADASTROKS	КН ОКС	Символьное(30)				
	KADASTRZU	КН ЗУ	Символьное(20)				
	NAMEDOCOSN	Документ основания	Символьное(220)				
	DATEDOCOSN	Дата документа основания	Символьное(10)				
	NUMBERDOCOSN	Номер документа основания	Символьное(50)				

InvestmentZone_pr_pnt	Тер инвест деятельности пр т					
GLOBALID	Идентификатор объекта	Символьное(40)	Обязательное			
CLASSID	Код_объекта	Справочное(220)	Обязательное	9.4.1	704010100, 704010200, 704010300, 704010400, 704010500	
NUMBER	Номер ПТП	Символьное(50)				
NAME	Наименование объекта	Символьное(220)	Обязательное			
ADDRESS	Местоположение	Символьное(220)				
MAIN_ACTIV	Вид деятельности	Символьное(220)	Обязательное			
AREA	Общая площадь территории га	Десятичное(15,4)	Обязательное			
LIVE_TIME	Срок функционир зоны	Целое				
EVENT_TIME	Срок реализации	Целое				
SOURCE	Источник данных	Символьное(220)				
NOTE	Примечание	Символьное(220)				
STATUS	Статус_объекта	Справочное(50)	Обязательное	10.2	1. 2	
REG_STATUS	Значение_объекта	Справочное(50)	Обязательное	10.1	1. 2. 3, 4, 5. 6. 8	
KADASTROKS	КН ОКС	Символьное(30)				
KADASTRZU	КН ЗУ	Символьное(20)				
NAMEDOCOSN	Документ основания	Символьное(220)				
DATEDOCOSN	Дата документа основания	Символьное(10)				
NUMBERDOCOSN	Номер документа основания	Символьное(50)				
InvestmentZone_pr_pol	Тер инвест деятельности пр					
GLOBALID	Идентификатор объекта	Символьное(40)	Обязательное			
CLASSID	Код_объекта	Справочное(220)	Обязательное	9.4.1	704010100, 704010200, 704010300, 704010400, 704010500	
NUMBER	Номер ПТП	Символьное(50)				
NAME	Наименование объекта	Символьное(220)	Обязательное			
ADDRESS	Местоположение	Символьное(220)				
MAIN_ACTIV	Вид деятельности	Символьное(220)	Обязательное			

	AREA	Общая_площадь_территории_га	Десятичное(15,4)	Обязательное, Вычисляемое		Area(obj,"hectare")	
	LIVE_TIME	Срок функционир зоны	Целое				
	EVENT_TIME	Срок реализации	Целое				
	SOURCE	Источник данных	Символьное(220)				
	NOTE	Примечание	Символьное(220)				
	STATUS	Статус_объекта	Справочное(50)	Обязательное	10.2	1, 2	
	REG_STATUS	Значение_объекта	Справочное(50)	Обязательное	10.1	1. 2. 3. 4. 5. 6. 8	
	KADASTROKS	КН ОКС	Символьное(30)				
	KADASTRZU	КН ЗУ	Символьное(20)				
	NAMEDOCOSN	Документ основания	Символьное(220)				
	DATEDOCOSN	Дата документа основания	Символьное(10)				
	NUMBERDOCOSN	Номер документа основания	Символьное(50)				
KRT		Территории компл развития					
	GLOBALID	Идентификатор объекта	Символьное(40)	Обязательное			
	CLASSID	Код_объекта	Справочное(220)	Обязательное	14.1	901010500, 901010100, 901010200, 901010300, 901010400	
	STATUS	Статус объекта	Справочное(50)	Обязательное	10.2	1	
	NUMBER	Порядковый номер	Целое				
	FUNCTION	Назначение объекта	Символьное(220)				
	AREA	Площадь га	Десятичное(15,4)	Вычисляемое		Area(obj,"hectare")	
	NOTE	Примечание	Символьное(220)				
LandUse		Земли по категориям					
	GLOBALID	Идентификатор объекта	Символьное(40)	Обязательное			
	CLASSID	Код_объекта	Справочное(220)	Обязательное	9.2	702010100, 702010200, 702010300, 702010400, 702010500, 702010600, 702010700	
	STATUS	Статус_объекта	Справочное(50)	Обязательное	10.7	1	

LandUse pr		Земли по категориям пр					
	GLOBALID	Идентификатор объекта	Символьное(40)	Обязательное			
	CLASSID	Код_объекта	Справочное(220)	Обязательное	9.2	702010100. 702010200, 702010300, 702010400. 702010500. 702010600, 702010700	
	STATUS	Статус_объекта	Справочное(50)	Обязательное	10.7	1, 2	
Manufacturing		Объекты добывающ промышлен					
	GLOBALID	Идентификатор объекта	Символьное(40)	Обязательное			
	CLASSID	Код_объекта	Справочное(220)	Обязательное	2.2.1	602020101. 602020102. 602020103, 602020104, 602020105. 602020106. 602020107, 602020108, 602020109. 602020110. 602020111	
	NUMBER	Номер ПТП	Символьное(50)				
	NAME	Наименование объекта	Символьное(220)	Обязательное			

	ОКТМО	ОКТМО_объекта	Справочное(220)	Обязательное	11	03000000, 03501000, 03501000001, 03501000102, 03501000103, 03501000104, 03501000105, 03501000106, 03501000107, 03501000108, 03501000109, 03501000110, 03501000111, 03501000112, 03501000113, 03501000114, 03501000115, 03501000116, 03501000117, 03501000118, 03501000119, 03501000120, 03501000121, 03501000122, 03501000123, 03501000124,	
	ADDRESS	Местоположение	Символьное(220)				

	MAIN_ACTIV	Вид_деятельности	Справочное(220)		12	Раздел А, 01, 01.1, 01.2, 01.3, 01.4, 01.5, 01.6, 01.7, 02, 02.1, 02.2, 02.3, 02.4, 03, 03.1, 03.2, Раздел В, 05, 05.1, 05.2, 06, 06.1, 06.2, 07, 07.1,	
--	------------	------------------	-----------------	--	----	--	--

	ADD_ACTIV	Дополнит_виды_деятельности	Справочное(220)		12	01, 01.1, 01.2, 01.3, 01.4, 01.5, 02, 02.1, 02.2, 05, 05.1, 05.2, 06, 06.1, 06.2, 10, 11, 12, 13, 14, 15, 16, 17, 18, 19, 20,	
	MP_TYPE	Основн_производ_подразделен	Справочное(220)		2.2.1.1.1	1. 2. 3, 4, 5. 6. 7, 8	
	WRK_COUNT	Количество рабочих мест ед	Целое				
	HZRD_CLASS	Класс_опасности_объекта	Справочное(220)	Обязательное	10.3	1. 2. 3, 4, 5	

	HZRD_CAT	Категор_об_влиян_окр_среду	Справочное(220)		10.4	1, 2. 3. 4	
	BENT_TYPE	Тип_хозяйствующего_субъекта	Справочное(220)		2.2.5	1. 2. 3, 4, 5	
	DANGER_OBJ	Критерии_особ_опасн_объекта	Справочное(250)		10.6	1, 2. 3. 4, 5, 6. 7. 8, 9, 10, 11, 12, 13, 14, 15	
	FUNCTION	Назначение объекта	Символьное(220)				
	EVENT TIME	Срок реализации	Целое				
	SOURCE	Источник данных	Символьное(220)				
	NOTE	Примечание	Символьное(220)				
	STATUS	Статус объекта	Справочное(50)	Обязательное	10.2	1	
	REG_STATUS	Значение_объекта	Справочное(50)	Обязательное	10.1	1. 2, 3, 4. 5. 6, 8	
	KADASTROKS	КН ОКС	Символьное(30)				
	KADASTRZU	КН ЗУ	Символьное(20)				

	OKVED	Вид_деятельности_по_ОКВЭД	Справочное(220)		12	Раздел А, 01, 01.1, 01.2, 01.3, 01.4, 01.5, 01.6, 01.7, 02, 02.1, 02.2, 02.3, 02.4, 03, 03.1, 03.2, Раздел В, 05, 05.1, 05.2, 06, 06.1, 06.2, 07, 07.1,	
Manufacturing_pr		Объекты добывающ промышлен пр					
	GLOBALID	Идентификатор объекта	Символьное(40)	Обязательное			
	CLASSID	Код_объекта	Справочное(220)	Обязательное	2.2.1	602020101, 602020102, 602020103, 602020104, 602020105, 602020106, 602020107, 602020108, 602020109, 602020110, 602020111	
	NUMBER	Номер_ПТП	Символьное(50)				
	NAME	Наименование_объекта	Символьное(220)	Обязательное			

	ОКТМО	ОКТМО_объекта	Справочное(220)	Обязательное	11	03000000, 03501000, 03501000001, 03501000102, 03501000103, 03501000104, 03501000105, 03501000106, 03501000107, 03501000108, 03501000109, 03501000110, 03501000111, 03501000112, 03501000113, 03501000114, 03501000115, 03501000116, 03501000117, 03501000118, 03501000119, 03501000120, 03501000121, 03501000122, 03501000123, 03501000124,	
	ADDRESS	Местоположение	Символьное(220)				

	MAIN_ACTIV	Вид_деятельности	Справочное(220)		12	Раздел А, 01, 01.1, 01.2, 01.3, 01.4, 01.5, 01.6, 01.7, 02, 02.1, 02.2, 02.3, 02.4, 03, 03.1, 03.2, Раздел В, 05, 05.1, 05.2, 06, 06.1, 06.2, 07, 07.1,	
--	------------	------------------	-----------------	--	----	--	--

	ADD_ACTIV	Дополнит_виды_деятельности	Справочное(220)		12	01, 01.1, 01.2, 01.3, 01.4, 01.5, 02, 02.1, 02.2, 05, 05.1, 05.2, 06, 06.1, 06.2, 10, 11, 12, 13, 14, 15, 16, 17, 18, 19, 20,	
	MP_TYPE	Основн_производ_подразделен	Справочное(220)		2.2.1.1.1	1. 2. 3, 4, 5. 6. 7, 8	
	WRK_COUNT	Количество рабочих мест ед	Целое				
	HZRD_CLASS	Класс_опасности_объекта	Справочное(220)	Обязательное	10.3	1. 2. 3, 4, 5	

	HZRD_CAT	Категор_об_влиян_окр_среду	Справочное(220)		10.4	1, 2. 3. 4	
	BENT_TYPE	Тип_хозяйствующего_субъекта	Справочное(220)		2.2.5	1. 2. 3, 4, 5	
	DANGER_OBJ	Критерии_особ_опасн_объекта	Справочное(250)		10.6	1, 2. 3. 4, 5, 6. 7. 8, 9, 10, 11, 12, 13, 14, 15	
	FUNCTION	Назначение_объекта	Символьное(220)				
	EVENT TIME	Срок_реализации	Целое				
	SOURCE	Источник_данных	Символьное(220)				
	NOTE	Примечание	Символьное(220)				
	STATUS	Статус_объекта	Справочное(50)	Обязательное	10.2	1. 2. 3, 4	
	REG_STATUS	Значение_объекта	Справочное(50)	Обязательное	10.1	1. 2, 3, 4. 5. 6, 8	
	KADASTROKS	КН ОКС	Символьное(30)				
	KADASTRZU	КН ЗУ	Символьное(20)				

	OKVED	Вид_деятельности_по_ОКВЭД	Справочное(220)		12	Раздел А, 01, 01.1, 01.2, 01.3, 01.4, 01.5, 01.6, 01.7, 02, 02.1, 02.2, 02.3, 02.4, 03, 03.1, 03.2, Раздел В, 05, 05.1, 05.2, 06, 06.1, 06.2, 07, 07.1,	
MineralArea		Границы участков недр					
	GLOBALID	Идентификатор объекта	Символьное(40)	Обязательное			
	CLASSID	Код объекта	Справочное(220)	Обязательное	8.1	609010101	
	NAME	Наименование объекта	Символьное(220)				
	LOCATION	Местоположение	Символьное(220)				
	MIN_DEVELP	Недропользователь	Символьное(220)	Обязательное			
	MINERALS	Полезные ископаемые	Символьное(220)				
	LICENCE	Лицензия	Символьное(220)	Обязательное			
	DATE_START	Дата выдачи лицензии	Символьное(50)				
	DATE_CLOSE	Дата окончания лицензии	Символьное(50)				
	AREA	Площадь кв м	Десятичное(15,2)	Вычисляемое			
	STATUS_OTV	Статус отвода	Символьное(220)	Обязательное			
	NOTE	Примечание	Символьное(220)				
MineralDep_pnt		Месторож полезн ископаемых т					
	GLOBALID	Идентификатор объекта	Символьное(40)	Обязательное			

	CLASSID	Код_объекта	Справочное(220)	Обязательное	8.2	609010201, 609010202, 609010203, 609010204, 609010205, 609010206, 609010207	
	NAME	Наименование объекта	Символьное(220)				
	MIN_MTYPE	Вид_метал_полезн_ископаемых	Справочное(220)		8.2.1	1, 2, 3, 4, 5, 6	
	MIN_NTYPE	Вид_неметал_пол_ископаемых	Справочное(220)		8.2.2	1, 2, 3, 4, 5, 6, 7, 8, 9	
	MINERALS	Вид_полезных_ископаемых	Символьное(220)	Обязательное			
	MIN_ATYPE	Вид_участка_недр	Справочное(220)	Обязательное	8.2.3	1, 2	
	N_GRF	Паспорт гос кадастра месторожд	Символьное(100)				
	MAS	Индекс массив гос кад месторожд	Символьное(100)				
	REG_STATUS	Значение_объекта	Справочное(50)	Обязательное	10.1	1, 2, 3, 4, 5, 6, 8	
	NOTE	Примечание	Символьное(220)				
MineralDep_pol		Месторож полезн ископаемых					
	GLOBALID	Идентификатор объекта	Символьное(40)	Обязательное			

	CLASSID	Код_объекта	Справочное(220)	Обязательное	8.2	609010201, 609010202, 609010203, 609010204, 609010205, 609010206, 609010207	
	NAME	Наименование объекта	Символьное(220)				
	MIN_MTYPE	Вид_метал_полезн_ископаемых	Справочное(220)		8.2.1	1, 2, 3, 4, 5, 6	
	MIN_NTYPE	Вид_неметал_пол_ископаемых	Справочное(220)		8.2.2	1, 2, 3, 4, 5, 6, 7, 8, 9	
	MINERALS	Вид_полезных_ископаемых	Символьное(220)	Обязательное			
	MIN_ATYPE	Вид_участка_недр	Справочное(220)	Обязательное	8.2.3	1, 2	
	N_GRF	Паспорт гос кадастра месторожд	Символьное(100)				
	MAS	Индекс массив гос кад месторожд	Символьное(100)				
	REG_STATUS	Значение_объекта	Справочное(50)	Обязательное	10.1	1, 2, 3, 4, 5, 6, 8	
	NOTE	Примечание	Символьное(220)				
NaturalRiskZone_pnt		Территории подверж ЧС ПХ т					
	GLOBALID	Идентификатор объекта	Символьное(40)	Обязательное			

	CLASSID	Код_объекта	Справочное(220)	Обязательное	6.1.1	606010101, 606010102, 606010103, 606010104, 606010106	
	EME_SOURCE	Источник_природной_ЧС	Справочное(220)	Обязательное	6.2.1	1, 2, 3, 4, 5, 6, 7, 8, 9, 10, 11, 12, 13, 14, 15, 16, 17, 18, 19, 20, 21, 22, 23, 24, 25, 26,	
	RISK_CAT	Категория_опасн_процесса	Справочное(220)		6.2.2	1, 2, 3, 4	
	EME_CLASS	Классификация_ЧС	Справочное(220)	Обязательное	6.2.6	1, 2, 3, 4, 5, 6	
	OTHER	Иной параметр	Символьное(220)				

	NOTE	Примечание	Символьное(220)				
NaturalRiskZone	pol	Территории подверж ЧС ПХ					
	GLOBALID	Идентификатор объекта	Символьное(40)	Обязательное			
	CLASSID	Код_объекта	Справочное(220)	Обязательное	6.1.1	606010101. 606010102. 606010103. 606010104. 606010106	
	EME_SOURCE	Источник_природной_ЧС	Справочное(220)	Обязательное	6.2.1	1. 2, 3, 4. 5. 6, 7, 8. 9. 10, 11, 12, 13, 14, 15, 16, 17, 18, 19, 20, 21, 22, 23, 24, 25, 26,	
	RISK_CAT	Категория_опасн_процесса	Справочное(220)		6.2.2	1, 2, 3. 4	

	EME_CLASS	Классификация_ЧС	Справочное(220)	Обязательное	6.2.6	1, 2. 3. 4, 5, 6	
	OTHER	Иной_параметр	Символьное(220)				
	NOTE	Примечание	Символьное(220)				
NatureProtectArea	pnt	ООПТ_г					
	GLOBALID	Идентификатор_объекта	Символьное(40)	Обязательное			
	CLASSID	Код_объекта	Справочное(220)	Обязательное	5.1	605010105, 605010106, 605010107	
	NAME	Наименование_объекта	Символьное(220)	Обязательное			
	LOCATION	Местоположение	Символьное(220)				
	AREA	Площадь_объекта_га	Десятичное(15,2)				
	OBJ_DESC	Описание_объекта	Символьное(220)				
	FUNCTION	Назначение_объекта	Символьное(220)				
	EVENT_TIME	Срок_реализации	Целое				
	SOURCE	Источник_данных	Символьное(220)				
	NOTE	Примечание	Символьное(220)				
	STATUS	Статус_объекта	Справочное(50)	Обязательное	10.2	1	
	REG_STATUS	Значение_объекта	Справочное(50)	Обязательное	10.1	1. 2. 3, 4, 5. 6. 8	
	KADASTR_ZU	КН_ЗУ	Символьное(20)				
NatureProtectArea	pol	ООПТ					
	GLOBALID	Идентификатор_объекта	Символьное(40)	Обязательное			
	CLASSID	Код_объекта	Справочное(220)	Обязательное	5	605010101, 605010102, 605010103, 605010104, 605010105, 605010106, 605010107	
	NAME	Наименование_объекта	Символьное(220)	Обязательное			
	LOCATION	Местоположение	Символьное(220)				
	AREA	Площадь_объекта_га	Десятичное(15,4)	Вычисляемое		Area(obj,"hectare")	

	OBJ_DESC	Описание объекта	Символьное(220)				
	FUNCTION	Назначение объекта	Символьное(220)				
	EVENT_TIME	Срок реализации	Целое				
	SOURCE	Источник данных	Символьное(220)				
	NOTE	Примечание	Символьное(220)				
	STATUS	Статус объекта	Справочное(50)	Обязательное	10.2	1	
	REG_STATUS	Значение_объекта	Справочное(50)	Обязательное	10.1	1. 2. 3. 4. 5. 6. 8	
	KADASTRZU	КН ЗУ	Символьное(20)				
NatureProtectArea	pr_pnt	ООПТ пр г					
	GLOBALID	Идентификатор объекта	Символьное(40)	Обязательное			
	CLASSID	Код_объекта	Справочное(220)	Обязательное	5.1	605010105, 605010106, 605010107	
	NAME	Наименование объекта	Символьное(220)	Обязательное			
	LOCATION	Местоположение	Символьное(220)				
	AREA	Площадь объекта га	Десятичное(15,2)				
	OBJ_DESC	Описание объекта	Символьное(220)				
	FUNCTION	Назначение объекта	Символьное(220)				
	EVENT_TIME	Срок реализации	Целое				
	SOURCE	Источник данных	Символьное(220)				
	NOTE	Примечание	Символьное(220)				
	STATUS	Статус_объекта	Справочное(50)	Обязательное	10.2	1. 2	
	REG_STATUS	Значение_объекта	Справочное(50)	Обязательное	10.1	1. 2. 3. 4. 5. 6. 8	
	KADASTRZU	КН ЗУ	Символьное(20)				
NatureProtectArea	pr_pol	ООПТ пр					
	GLOBALID	Идентификатор объекта	Символьное(40)	Обязательное			

	CLASSID	Код_объекта	Справочное(220)	Обязательное	5	605010101, 605010102, 605010103, 605010104, 605010105, 605010106, 605010107	
	NAME	Наименование объекта	Символьное(220)	Обязательное			
	LOCATION	Местоположение	Символьное(220)				
	AREA	Площадь объекта га	Десятичное(15,4)	Вычисляемое		Area(obj,"hectare")	
	OBJ_DESC	Описание объекта	Символьное(220)				
	FUNCTION	Назначение объекта	Символьное(220)				
	EVENT_TIME	Срок реализации	Целое				
	SOURCE	Источник данных	Символьное(220)				
	NOTE	Примечание	Символьное(220)				
	STATUS	Статус_объекта	Справочное(50)	Обязательное	10.2	1. 2	
	REG_STATUS	Значение_объекта	Справочное(50)	Обязательное	10.1	1. 2. 3, 4, 5. 6. 8	
	KADASTRZU	КН ЗУ	Символьное(20)				
	NatureProtectionZone	Охранная зона ООПТ					
	GLOBALID	Идентификатор объекта	Символьное(40)	Обязательное			
	CLASSID	Код объекта	Справочное(220)	Обязательное	3.6	603010601	
	ZONE_OOPT	Тип_охранной_зоны_ООПТ	Справочное(220)		3.6.1	1, 2, 3, 4, 5, 6, 7	
	ZONE_DESC	Описание зоны	Символьное(220)				
	OBJECTNAME	Наименование объекта	Символьное(220)				
	SOURCE	Источник данных	Символьное(220)				
	NOTE	Примечание	Символьное(220)				
	STATUS	Статус	Справочное(50)	Обязательное	10.7	1. 2	
	NUMBERZOIT	Учетный номер зоны в ЕГРН	Символьное(20)				

	REESTRZOIT	Реестровый номер зоны в ЕГРН	Символьное(20)				
	DATEEGRN	Дата внесения ЗОУИТ в ЕГРН	Символьное(10)				
NatureProtectionZone	pr	Охранная зона ООПТ пр					
	GLOBALID	Идентификатор объекта	Символьное(40)	Обязательное			
	CLASSID	Код объекта	Справочное(220)	Обязательное	3.6	603010601	
	ZONE_OOPT	Тип охранной зоны ООПТ	Справочное(220)		3.6.1	1. 2. 3. 4. 5. 6. 7	
	ZONE_DESC	Описание зоны	Символьное(220)				
	OBJECTNAME	Наименование объекта	Символьное(220)				
	SOURCE	Источник данных	Символьное(220)				
	NOTE	Примечание	Символьное(220)				
	STATUS	Статус	Справочное(50)	Обязательное	10.7	1, 2	
	NUMBERZOIT	Учетный номер зоны в ЕГРН	Символьное(20)				
	REESTRZOIT	Реестровый номер зоны в ЕГРН	Символьное(20)				
	DATEEGRN	Дата внесения ЗОУИТ в ЕГРН	Символьное(10)				
OilFacility		Об добычи трансп жидких УВ					
	GLOBALID	Идентификатор объекта	Символьное(40)	Обязательное			
	CLASSID	Код объекта	Справочное(220)	Обязательное	2.4.7	602040701. 602040702. 602040703. 602040704. 602040705. 602040706. 602040707. 602040708. 602040709. 602040710. 602040711. 602040712	
	NUMBER	Номер ПТП	Символьное(50)				
	NAME	Наименование объекта	Символьное(220)	Обязательное			

	ОКТМО	ОКТМО_объекта	Справочное(220)	Обязательное	11	03000000, 03501000, 03501000001, 03501000102, 03501000103, 03501000104, 03501000105, 03501000106, 03501000107, 03501000108, 03501000109, 03501000110, 03501000111, 03501000112, 03501000113, 03501000114, 03501000115, 03501000116, 03501000117, 03501000118, 03501000119, 03501000120, 03501000121, 03501000122, 03501000123, 03501000124,	
	ADDRESS	Местоположение	Символьное(220)				
	GROUND_POS	Расп_относит_уровня_земли	Справочное(220)		10.5	1. 2. 3	
	OUTPUT	Производительность т сут	Десятичное(15,2)				
	VOLUME	Объем куб м	Десятичное(15,2)				
	HZRD_CAT	Категор_об_влиян_окр_среду	Справочное(220)		10.4	1. 2. 3. 4	
	SZZ_SIZE	Размер СЗЗ м	Десятичное(15,2)				
	ZONE_SIZE	Размер охранной зоны м	Десятичное(15,2)				
	FUNCTION	Назначение объекта	Символьное(220)				
	EVENT_TIME	Срок реализации	Целое				
	SOURCE	Источник данных	Символьное(220)				
	NOTE	Примечание	Символьное(220)				

	STATUS	Статус объекта	Справочное(50)	Обязательное	10.2	1	
	REG_STATUS	Значение_объекта	Справочное(50)	Обязательное	10.1	1. 2. 3, 4, 5. 6. 8	
	KADASTROKS	КН ОКС	Символьное(30)				
	KADASTRZU	КН ЗУ	Символьное(20)				
	NAMEDOCOSN	Документ основания	Символьное(220)				
	DATEDOCOSN	Дата документа основания	Символьное(10)				
	NUMBERDOCOSN	Номер документа основания	Символьное(50)				
OilFacility_pr		Об добычи трансп жидких УВ пр					
	GLOBALID	Идентификатор объекта	Символьное(40)	Обязательное			
	CLASSID	Код_объекта	Справочное(220)	Обязательное	2.4.7	602040701. 602040702, 602040703, 602040704. 602040705. 602040706, 602040707, 602040708. 602040709. 602040710, 602040711, 602040712	
	NUMBER	Номер ПТП	Символьное(50)				
	NAME	Наименование объекта	Символьное(220)	Обязательное			

	ОКТМО	ОКТМО_объекта	Справочное(220)	Обязательное	11	03000000, 03501000, 03501000001, 03501000102, 03501000103, 03501000104, 03501000105, 03501000106, 03501000107, 03501000108, 03501000109, 03501000110, 03501000111, 03501000112, 03501000113, 03501000114, 03501000115, 03501000116, 03501000117, 03501000118, 03501000119, 03501000120, 03501000121, 03501000122, 03501000123, 03501000124,	
	ADDRESS	Местоположение	Символьное(220)				
	GROUND_POS	Расп_относит_уровня_земли	Справочное(220)		10.5	1. 2. 3	
	OUTPUT	Производительность т сут	Десятичное(15,2)				
	VOLUME	Объем куб м	Десятичное(15,2)				
	HZRD_CAT	Категор_об_влиян_окр_среду	Справочное(220)		10.4	1. 2. 3. 4	
	SZZ_SIZE	Размер СЗЗ м	Десятичное(15,2)				
	ZONE_SIZE	Размер охранной зоны м	Десятичное(15,2)				
	FUNCTION	Назначение объекта	Символьное(220)				
	EVENT_TIME	Срок реализации	Целое				
	SOURCE	Источник данных	Символьное(220)				
	NOTE	Примечание	Символьное(220)				

	STATUS	Статус_объекта	Справочное(50)	Обязательное	10.2	1, 2. 3. 4	
	REG_STATUS	Значение_объекта	Справочное(50)	Обязательное	10.1	1. 2. 3, 4, 5. 6. 8	
	KADASTROKS	КН ОКС	Символьное(30)				
	KADASTRZU	КН ЗУ	Символьное(20)				
	NAMEDOCOSN	Документ основания	Символьное(220)				
	DATEDOCOSN	Дата документа основания	Символьное(10)				
	NUMBERDOCOSN	Номер документа основания	Символьное(50)				
OilPipeline		Трубопроводы жидк УВ					
	GLOBALID	Идентификатор объекта	Символьное(40)	Обязательное			
	CLASSID	Код_объекта	Справочное(220)	Обязательное	2.4.8	602040801, 602040802, 602040803	
	NUMBER	Номер ПТП	Символьное(50)				
	NAME	Наименование_объекта	Символьное(220)	Обязательное			
	PLINE_TYPE	Вид_располож_трубопровода	Справочное(220)	Обязательное	2.4.19.2	1, 2. 3. 4, 5, 6	
	LENGTH	Протяженность_сооружения_км	Десятичное(15,3)	Обязательное, Вычисляемое		ObjectLen(obj, "km")	
	PLINE_CNT	Количество труб	Целое				
	D_PLINE	Диаметр трубопровода мм	Целое				
	PRESSURE	Рабочее давление МПа	Десятичное(15,2)				
	PR_PROS	Пр пропуск способ куб м год	Целое				
	SZZ_SIZE	Размер СЗЗ м	Десятичное(15,2)				
	ZONE_SIZE	Размер охранной зоны м	Десятичное(15,2)				
	FUNCTION	Назначение объекта	Символьное(220)				
	EVENT_TIME	Срок реализации	Целое				
	SOURCE	Источник данных	Символьное(220)				
	NOTE	Примечание	Символьное(220)				
	STATUS	Статус объекта	Справочное(50)	Обязательное	10.2	1	

	REG_STATUS	Значение_объекта	Справочное(50)	Обязательное	10.1	1, 2. 3. 4, 5, 6. 8	
	NAMEDOCOSN	Документ основания	Символьное(220)				
	DATEDOCOSN	Дата документа основания	Символьное(10)				
	NUMBERDOCOSN	Номер документа основания	Символьное(50)				
OilPipeline пр		Трубопроводы жидк УВ пр					
	GLOBALID	Идентификатор объекта	Символьное(40)	Обязательное			
	CLASSID	Код_объекта	Справочное(220)	Обязательное	2.4.8	602040801, 602040802, 602040803	
	NUMBER	Номер ПТП	Символьное(50)				
	NAME	Наименование объекта	Символьное(220)	Обязательное			
	PLINE_TYPE	Вид_располож_трубопровода	Справочное(220)	Обязательное	2.4.19.2	1. 2. 3, 4, 5. 6	
	LENGTH	Протяженность_сооружения_км	Десятичное(15,3)	Обязательное. Вычисляемое		ObjectLen(obj. "km")	
	PLINE_CNT	Количество труб	Целое				
	D_PLINE	Диаметр трубопровода мм	Целое				
	PRESSURE	Рабочее давление МПа	Десятичное(15,2)				
	PR_PROS	Пр пропуск способ куб м год	Целое				
	SZZ_SIZE	Размер СЗЗ м	Десятичное(15,2)				
	ZONE_SIZE	Размер охранной зоны м	Десятичное(15,2)				
	FUNCTION	Назначение объекта	Символьное(220)				
	EVENT_TIME	Срок реализации	Целое				
	SOURCE	Источник данных	Символьное(220)				
	NOTE	Примечание	Символьное(220)				
	STATUS	Статус_объекта	Справочное(50)	Обязательное	10.2	1. 2, 3	

	REG_STATUS	Значение_объекта	Справочное(50)	Обязательное	10.1	1, 2. 3. 4, 5, 6. 8	
	NAMEDOCOSN	Документ основания	Символьное(220)				
	DATEDOCOSN	Дата документа основания	Символьное(10)				
	NUMBERDOCOSN	Номер документа основания	Символьное(50)				
OtherObject		Иные объекты					
	GLOBALID	Идентификатор объекта	Символьное(40)	Обязательное			
	CLASSID	Код объекта	Справочное(220)	Обязательное	2.5.6	602050601	
	NUMBER	Номер ПТП	Символьное(50)				
	NAME	Наименование объекта	Символьное(220)	Обязательное			
	OKTMO	ОКТМО_объекта	Справочное(220)	Обязательное	11	03000000, 03501000, 03501000001, 03501000102, 03501000103, 03501000104, 03501000105, 03501000106, 03501000107, 03501000108, 03501000109, 03501000110, 03501000111, 03501000112, 03501000113, 03501000114, 03501000115, 03501000116, 03501000117, 03501000118, 03501000119, 03501000120, 03501000121, 03501000122, 03501000123, 03501000124,	
	ADDRESS	Местоположение	Символьное(220)				

	PRZILF	Принадлежность_к_ГЖФ	Справочное(60)		2.5.6.1	1, 2	
	LAWSOURCE	НПА_уст_тип_объекта	Символьное(220)	Обязательное			
	WRK_COUNT	Количество_рабочих_мест_ед	Целое				
	HZRD_CLASS	Класс_опасности_объекта	Справочное(220)		10.3	1. 2. 3. 4. 5	
	HZRD_CAT	Категор_об_влиян_окр_среду	Справочное(220)		10.4	1. 2. 3. 4	
	SZZ_SIZE	Размер СЗЗ м	Десятичное(15,2)				
	AREA	Площадь объекта га	Десятичное(15,4)				
	FUNCTION	Назначение объекта	Символьное(220)				
	EVENT_TIME	Срок реализации	Целое				
	SOURCE	Источник данных	Символьное(220)				
	NOTE	Примечание	Символьное(220)				
	STATUS	Статус объекта	Справочное(50)	Обязательное	10.2	1	
	REG_STATUS	Значение_объекта	Справочное(50)	Обязательное	10.1	1, 2. 3. 4, 5, 6. 8	
	KADASTROKS	КН ОКС	Символьное(30)				
	KADASTRZU	КН ЗУ	Символьное(20)				
OtherObject_pr		Иные объекты пр					
	GLOBALID	Идентификатор объекта	Символьное(40)	Обязательное			
	CLASSID	Код объекта	Справочное(220)	Обязательное	2.5.6	602050601	
	NUMBER	Номер ПТП	Символьное(50)				
	NAME	Наименование объекта	Символьное(220)	Обязательное			

	ОКТМО	ОКТМО_объекта	Справочное(220)	Обязательное	11	03000000, 03501000, 03501000001, 03501000102, 03501000103, 03501000104, 03501000105, 03501000106, 03501000107, 03501000108, 03501000109, 03501000110, 03501000111, 03501000112, 03501000113, 03501000114, 03501000115, 03501000116, 03501000117, 03501000118, 03501000119, 03501000120, 03501000121, 03501000122, 03501000123, 03501000124,	
	ADDRESS	Местоположение	Символьное(220)				
	PRZILF	Принадлежность_к_ГЖФ	Справочное(60)		2.5.6.1	1. 2	
	LAWSOURCE	НПА уст тип объекта	Символьное(220)	Обязательное			
	WRK_COUNT	Количество рабочих мест ед	Целое				
	HZRD_CLASS	Класс_опасности_объекта	Справочное(220)		10.3	1, 2, 3, 4, 5	
	HZRD_CAT	Категор_об_влиян_окр_среду	Справочное(220)		10.4	1. 2, 3, 4	
	SZZ_SIZE	Размер_СЗЗ_м	Десятичное(15,2)				
	AREA	Площадь_объекта_га	Десятичное(15,4)				

	FUNCTION	Назначение объекта	Символьное(220)				
	EVENT TIME	Срок реализации	Целое				
	SOURCE	Источник данных	Символьное(220)				
	NOTE	Примечание	Символьное(220)				
	STATUS	Статус_объекта	Справочное(50)	Обязательное	10.2	1, 2, 3, 4	
	REG_STATUS	Значение_объекта	Справочное(50)	Обязательное	10.1	1. 2. 3, 4, 5. 6. 8	
	KADASTROKS	КН ОКС	Символьное(30)				
	KADASTRZU	КН ЗУ	Символьное(20)				
OtherProtectionZone		Охранная зона иного назнач					
	GLOBALID	Идентификатор объекта	Символьное(40)	Обязательное			
	CLASSID	Код_объекта	Справочное(220)	Обязательное	3.7	603010701, 603010702	
	ZONE_DESC	Описание зоны	Символьное(220)				
	OBJECTNAME	Наименование объекта	Символьное(220)				
	SOURCE	Источник данных	Символьное(220)				
	NOTE	Примечание	Символьное(220)				
	STATUS	Статус	Справочное(50)	Обязательное	10.7	1. 2	
	NUMBERZOIT	Учетный номер зоны в ЕГРН	Символьное(20)				
	REESTRZOIT	Реестровый номер зоны в ЕГРН	Символьное(20)				
	DATEEGRN	Дата внесения ЗОУИТ в ЕГРН	Символьное(10)				
OtherProtectionZone_pr		Охранная зона иного назнач пр					
	GLOBALID	Идентификатор объекта	Символьное(40)	Обязательное			
	CLASSID	Код_объекта	Справочное(220)	Обязательное	3.7	603010701, 603010702	
	ZONE_DESC	Описание зоны	Символьное(220)				
	OBJECTNAME	Наименование объекта	Символьное(220)				
	SOURCE	Источник данных	Символьное(220)				
	NOTE	Примечание	Символьное(220)				
	STATUS	Статус	Справочное(50)	Обязательное	10.7	1. 2	
	NUMBERZOIT	Учетный номер зоны в ЕГРН	Символьное(20)				
	REESTRZOIT	Реестровый номер зоны в ЕГРН	Символьное(20)				

	DATEGRN	Дата внесения ЗОУИТ в ЕГРН	Символьное(10)				
OtherZone		Иные ЗОУИ					
	GLOBALID	Идентификатор объекта	Символьное(40)	Обязательное			
	CLASSID	Код_объекта	Справочное(220)	Обязательное	3.17	603011701, 603011702, 603011703, 603011704, 603011712, 603011713, 603011714, 603011715, 603011716, 603011717, 603011718	
	ZONE_DESC	Описание зоны	Символьное(220)				
	OBJECTNAME	Наименование объекта	Символьное(220)				
	AEROSZONE	Подзона_приаэродром_тер	Справочное(220)		3.17.1	1. 2. 3, 4, 5. 6. 7	
	SOURCE	Источник данных	Символьное(220)				
	NOTE	Примечание	Символьное(220)				
	STATUS	Статус	Справочное(50)	Обязательное	10.7	1. 2	
	NUMBERZOIT	Учетный номер зоны в ЕГРН	Символьное(20)				
	REESTRZOIT	Реестровый номер зоны в ЕГРН	Символьное(20)				
	DATEGRN	Дата внесения ЗОУИТ в ЕГРН	Символьное(10)				
OtherZone_pr		Иные ЗОУИ пр					
	GLOBALID	Идентификатор объекта	Символьное(40)	Обязательное			

	CLASSID	Код_объекта	Справочное(220)	Обязательное	3.17	603011701, 603011702, 603011703, 603011704, 603011712, 603011713, 603011714, 603011715, 603011716, 603011717, 603011718	
	ZONE_DESC	Описание зоны	Символьное(220)				
	OBJECTNAME	Наименование объекта	Символьное(220)				
	AEROSZONE	Подзона_приаэродром_тер	Справочное(220)		3.17.1	1. 2, 3, 4. 5. 6, 7	
	SOURCE	Источник данных	Символьное(220)				
	NOTE	Примечание	Символьное(220)				
	STATUS	Статус	Справочное(50)	Обязательное	10.7	1. 2	
	NUMBERZOIT	Учетный номер зоны в ЕГРН	Символьное(20)				
	REESTRZOIT	Реестровый номер зоны в ЕГРН	Символьное(20)				
	DATEEGRN	Дата внесения ЗОУИТ в ЕГРН	Символьное(10)				
Pipeline		Магист трубопроводы					
	GLOBALID	Идентификатор объекта	Символьное(40)	Обязательное			
	CLASSID	Код_объекта	Справочное(220)	Обязательное	2.4.4	602040401, 602040402, 602040403, 602040404	
	NUMBER	Номер ПТП	Символьное(50)				
	NAME	Наименование объекта	Символьное(220)	Обязательное			
	PLINE_TYPE	Вид_располож_трубопровода	Справочное(220)	Обязательное	2.4.19.2	1. 2. 3, 4, 5. 6	

	LENGTH	Протяженность_сооружения_км	Десятичное(15,3)	Обязательное, Вычисляемое		ObjectLen(obj, "km")	
	PLINE CNT	Количество ниток	Целое				
	D PLINE	Диаметр трубопровода мм	Целое				
	CAT_MAIN	Катег_магистр_газопроводов	Справочное(220)		2.4.4.1	1. 2	
	PRESSURE	Рабочее давление МПа	Символьное(50)				
	PR_PROS	Пр пропуск способ куб м год	Целое				
	SZZ SIZE	Размер СЗЗ м	Десятичное(15,2)				
	ZMR SIZE	Размер зоны мин расстояний м	Десятичное(15,2)	Обязательное			
	ZONE SIZE	Размер охранной зоны м	Десятичное(15,2)				
	FUNCTION	Назначение объекта	Символьное(220)				
	EVENT TIME	Срок реализации	Целое				
	SOURCE	Источник данных	Символьное(220)				
	NOTE	Примечание	Символьное(220)				
	STATUS	Статус объекта	Справочное(50)	Обязательное	10.2	1	
	REG_STATUS	Значение_объекта	Справочное(50)	Обязательное	10.1	1. 2, 3, 4. 5. 6, 8	
	NAMEDOCOSN	Документ основания	Символьное(220)				
	DATEDOCOSN	Дата документа основания	Символьное(10)				
	NUMBERDOCOSN	Номер документа основания	Символьное(50)				
Pipeline pr		Магистр трубопроводы пр					
	GLOBALID	Идентификатор объекта	Символьное(40)	Обязательное			
	CLASSID	Код объекта	Справочное(220)	Обязательное	2.4.4	602040401. 602040402. 602040403, 602040404	
	NUMBER	Номер ПТП	Символьное(50)				
	NAME	Наименование объекта	Символьное(220)	Обязательное			
	PLINE_TYPE	Вид располож_трубопровода	Справочное(220)	Обязательное	2.4.19.2	1, 2. 3. 4, 5, 6	
	LENGTH	Протяженность_сооружения_км	Десятичное(15,3)	Обязательное, Вычисляемое		ObjectLen(obj, "km")	

	PLINE_CNT	Количество ниток	Целое				
	D_PLINE	Диаметр трубопровода мм	Целое				
	CAT_MAIN	Катег_магистр_газопроводов	Справочное(220)		2.4.4.1	1. 2	
	PRESSURE	Рабочее давление МПа	Символьное(50)				
	PR_PROS	Пр пропуск способ куб м год	Целое				
	SZZ_SIZE	Размер СЗЗ м	Десятичное(15,2)				
	ZMR_SIZE	Размер зоны мин расстояний м	Десятичное(15,2)	Обязательное			
	ZONE_SIZE	Размер охранной зоны м	Десятичное(15,2)				
	FUNCTION	Назначение объекта	Символьное(220)				
	EVENT_TIME	Срок реализации	Целое				
	SOURCE	Источник данных	Символьное(220)				
	NOTE	Примечание	Символьное(220)				
	STATUS	Статус_объекта	Справочное(50)	Обязательное	10.2	1. 2, 3, 4	
	REG_STATUS	Значение_объекта	Справочное(50)	Обязательное	10.1	1, 2, 3. 4. 5, 6, 8	
	NAMEDOCOSN	Документ основания	Символьное(220)				
	DATEDOCOSN	Дата документа основания	Символьное(10)				
	NUMBERDOCOSN	Номер документа основания	Символьное(50)				
Prison		Объекты ФСИН					
	GLOBALID	Идентификатор объекта	Символьное(40)	Обязательное			
	CLASSID	Код объекта	Справочное(220)	Обязательное	2.5.1	602050101	
	NUMBER	Номер ПТП	Символьное(50)				
	NAME	Наименование объекта	Символьное(220)	Обязательное			

	ОКТМО	ОКТМО_объекта	Справочное(220)	Обязательное	11	03000000, 03501000, 03501000001, 03501000102, 03501000103, 03501000104, 03501000105, 03501000106, 03501000107, 03501000108, 03501000109, 03501000110, 03501000111, 03501000112, 03501000113, 03501000114, 03501000115, 03501000116, 03501000117, 03501000118, 03501000119, 03501000120, 03501000121, 03501000122, 03501000123, 03501000124,	
	ADDRESS	Местоположение	Символьное(220)				
	FSES_STYPE	Подтип_объекта_ФСИН	Справочное(220)		2.5.1.1	1. 2, 3, 4. 5. 6, 7, 8. 9. 10, 13, 14	
	FUNCTION	Назначение_объекта	Символьное(220)				
	EVENT_TIME	Срок_реализации	Целое				
	SOURCE	Источник данных	Символьное(220)				

	NOTE	Примечание	Символьное(220)				
	STATUS	Статус объекта	Справочное(50)	Обязательное	10.2	1	
	REG_STATUS	Значение_объекта	Справочное(50)	Обязательное	10.1	1, 2, 3, 4, 5, 6, 8	
	KADASTROKS	КН ОКС	Символьное(30)				
	KADASTRZU	КН ЗУ	Символьное(20)				
Prison pr		Объекты ФСИН пр					
	GLOBALID	Идентификатор объекта	Символьное(40)	Обязательное			
	CLASSID	Код объекта	Справочное(220)	Обязательное	2.5.1	602050101	
	NUMBER	Номер ПТП	Символьное(50)				
	NAME	Наименование объекта	Символьное(220)	Обязательное			
	OKTMO	ОКТМО_объекта	Справочное(220)	Обязательное	11	03000000, 03501000, 03501000001, 03501000102, 03501000103, 03501000104, 03501000105, 03501000106, 03501000107, 03501000108, 03501000109, 03501000110, 03501000111, 03501000112, 03501000113, 03501000114, 03501000115, 03501000116, 03501000117, 03501000118, 03501000119, 03501000120, 03501000121, 03501000122, 03501000123, 03501000124,	

	ADDRESS	Местоположение	Символьное(220)				
	FSES_STYPE	Подтип_объекта_ФСИН	Справочное(220)		2.5.1.1	1. 2. 3, 4, 5. 6. 7, 8, 9. 10, 13, 14	
	FUNCTION	Назначение объекта	Символьное(220)				
	EVENT TIME	Срок реализации	Целое				
	SOURCE	Источник данных	Символьное(220)				
	NOTE	Примечание	Символьное(220)				
	STATUS	Статус_объекта	Справочное(50)	Обязательное	10.2	1. 2, 3, 4	
	REG_STATUS	Значение_объекта	Справочное(50)	Обязательное	10.1	1, 2, 3, 4. 5, 6, 8	
	KADASTROKS	КН ОКС	Символьное(30)				
	KADASTRZU	КН ЗУ	Символьное(20)				
ProtectionZone		Зоны охраняемых объектов					
	GLOBALID	Идентификатор объекта	Символьное(40)	Обязательное			
	CLASSID	Код_объекта	Справочное(220)	Обязательное	3.16	603011601. 603011602. 603011603, 603011604	
	ZONE DESC	Описание зоны	Символьное(220)				
	OBJECTNAME	Наименование объекта	Символьное(220)				
	SOURCE	Источник данных	Символьное(220)				
	NOTE	Примечание	Символьное(220)				
	STATUS	Статус	Справочное(50)	Обязательное	10.7	1. 2	

	NUMBERZOIT	Учетный номер зоны в ЕГРН	Символьное(20)				
	REESTRZOIT	Реестровый номер зоны в ЕГРН	Символьное(20)				
	DATEGRN	Дата внесения ЗОУИТ в ЕГРН	Символьное(10)				
ProtectionZone_pr		Зоны охраняемых объектов пр					
	GLOBALID	Идентификатор объекта	Символьное(40)	Обязательное			
	CLASSID	Код_объекта	Справочное(220)	Обязательное	3.16	603011601, 603011602, 603011603, 603011604	
	ZONE_DESC	Описание зоны	Символьное(220)				
	OBJECTNAME	Наименование объекта	Символьное(220)				
	SOURCE	Источник данных	Символьное(220)				
	NOTE	Примечание	Символьное(220)				
	STATUS	Статус	Справочное(50)	Обязательное	10.7	1, 2	
	NUMBERZOIT	Учетный номер зоны в ЕГРН	Символьное(20)				
	REESTRZOIT	Реестровый номер зоны в ЕГРН	Символьное(20)				
	DATEGRN	Дата внесения ЗОУИТ в ЕГРН	Символьное(10)				
Public		Общественные пространства					
	GLOBALID	Идентификатор объекта	Символьное(40)	Обязательное			
	CLASSID	Код_объекта	Справочное(220)	Обязательное	2.1.9	602010901, 602010902, 602010903, 602010904	
	NUMBER	Номер ПТП	Символьное(50)				
	NAME	Наименование объекта	Символьное(220)	Обязательное			

	ОКТМО	ОКТМО_объекта	Справочное(220)	Обязательное	11	03000000, 03501000, 03501000001, 03501000102, 03501000103, 03501000104, 03501000105, 03501000106, 03501000107, 03501000108, 03501000109, 03501000110, 03501000111, 03501000112, 03501000113, 03501000114, 03501000115, 03501000116, 03501000117, 03501000118, 03501000119, 03501000120, 03501000121, 03501000122, 03501000123, 03501000124,	
	ADDRESS	Местоположение	Символьное(220)				

	TPARK_TYPE	Подтип_тематич_парка	Справочное(220)		2.1.9.1	1, 2. 3. 4, 5, 6. 7. 8, 9, 10, 11, 12, 13, 14, 15, 16, 17	
	PKIO_TYPE	Подтип_парка_культ_отдых	Справочное(220)		2.1.9.2	1, 2. 3	
	PED_TYPE	Подтип_пешеход_зоны	Справочное(220)		2.1.9.3	1, 2. 3. 4, 5, 7	
	AQ_STYPE	Подтип_благоустр_пляжа	Справочное(220)		2.1.9.4	1, 2. 3. 4	
	SP AREA	Площадь территории кв м	Десятичное(15,2)				
	CAPACITY	Посещаемость чел	Целое				
	SEASON	Продолжительность работы	Справочное(220)	Обязательное	2.1.6.5	1, 2, 3. 4	
	WRK_COUNT	Количество рабочих мест ед	Целое				
	FUNCTION	Назначение объекта	Символьное(220)				
	EVENT TIME	Срок реализации	Целое				
	SOURCE	Источник данных	Символьное(220)				
	NOTE	Примечание	Символьное(220)				
	STATUS	Статус объекта	Справочное(50)	Обязательное	10.2	1	

	REG_STATUS	Значение_объекта	Справочное(50)	Обязательное	10.1	1, 2. 3. 4, 5, 6. 8	
Public pr		Общественные пространства пр					
	GLOBALID	Идентификатор_объекта	Символьное(40)	Обязательное			
	CLASSID	Код_объекта	Справочное(220)	Обязательное	2.1.9	602010901, 602010902, 602010903, 602010904	
	NUMBER	Номер ПТП	Символьное(50)				
	NAME	Наименование объекта	Символьное(220)	Обязательное			
	OKTMO	ОКТМО_объекта	Справочное(220)	Обязательное	11	03000000, 03501000, 03501000001, 03501000102, 03501000103, 03501000104, 03501000105, 03501000106, 03501000107, 03501000108, 03501000109, 03501000110, 03501000111, 03501000112, 03501000113, 03501000114, 03501000115, 03501000116, 03501000117, 03501000118, 03501000119, 03501000120, 03501000121, 03501000122, 03501000123, 03501000124,	
	ADDRESS	Местоположение	Символьное(220)				

	TPARK_TYPE	Подтип_тематич_парка	Справочное(220)		2.1.9.1	1, 2. 3. 4, 5, 6. 7. 8, 9, 10, 11, 12, 13, 14, 15, 16, 17	
	PKIO_TYPE	Подтип_парка_культ_отдых	Справочное(220)		2.1.9.2	1, 2. 3	
	PED_TYPE	Подтип_пешеход_зоны	Справочное(220)		2.1.9.3	1, 2. 3. 4, 5, 7	
	AQ_STYPE	Подтип_благоустр_пляжа	Справочное(220)		2.1.9.4	1, 2. 3. 4	
	SP AREA	Площадь территории кв м	Десятичное(15,2)				
	CAPACITY	Посещаемость чел	Целое				
	SEASON	Продолжительность работы	Справочное(220)	Обязательное	2.1.6.5	1, 2, 3. 4	
	WRK_COUNT	Количество рабочих мест ед	Целое				
	FUNCTION	Назначение объекта	Символьное(220)				
	EVENT TIME	Срок реализации	Целое				
	SOURCE	Источник данных	Символьное(220)				
	NOTE	Примечание	Символьное(220)				

	STATUS	Статус_объекта	Справочное(50)	Обязательное	10.2	1, 2. 3. 4	
	REG_STATUS	Значение_объекта	Справочное(50)	Обязательное	10.1	1. 2. 3, 4, 5. 6. 8	
PublicTransportLine		Линии общ пассажир трансп					
	GLOBALID	Идентификатор_объекта	Символьное(40)	Обязательное			
	CLASSID	Код_объекта	Справочное(220)	Обязательное	2.3.10	602031001. 602031002. 602031003, 602031004, 602031005. 602031006. 602031007, 602031008, 602031009	
	NUMBER	Номер ПТП	Символьное(50)				
	NAME	Наименование_объекта	Символьное(220)	Обязательное			
	GROUND_POS	Расп_относит_уровня_земли	Справочное(220)		10.5	1, 2. 3	
	DANGER_OBJ	Критерии_особ_опасн_объекта	Справочное(250)		10.6	1, 2. 3. 4, 5, 6. 7. 8, 9, 10, 11, 12, 13, 14, 15	

	FUNCTION	Назначение объекта	Символьное(220)				
	EVENT TIME	Срок реализации	Целое				
	SOURCE	Источник данных	Символьное(220)				
	NOTE	Примечание	Символьное(220)				
	LENGTH	Протяженность_сооружения_км	Десятичное(15,3)	Обязательное, Вычисляемое		ObjectLen(obj, "km")	
	STATUS	Статус объекта	Справочное(50)	Обязательное	10.2	1	
	REG_STATUS	Значение объекта	Справочное(50)	Обязательное	10.1	1, 2, 3, 4, 5, 6, 8	
PublicTransportLine	pr	Линии общ пассажир трансп пр					
	GLOBALID	Идентификатор объекта	Символьное(40)	Обязательное			
	CLASSID	Код объекта	Справочное(220)	Обязательное	2.3.10	602031001, 602031002, 602031003, 602031004, 602031005, 602031006, 602031007, 602031008, 602031009	
	NUMBER	Номер ПТП	Символьное(50)				
	NAME	Наименование объекта	Символьное(220)	Обязательное			
	GROUND_POS	Расп_относит_уровня_земли	Справочное(220)		10.5	1, 2, 3	

	DANGER_OBJ	Критерии_особ_опасн_объекта	Справочное(250)		10.6	1, 2, 3, 4, 5, 6, 7, 8, 9, 10, 11, 12, 13, 14, 15	
	FUNCTION	Назначение объекта	Символьное(220)				
	EVENT TIME	Срок реализации	Целое				
	SOURCE	Источник данных	Символьное(220)				
	NOTE	Примечание	Символьное(220)				
	LENGTH	Протяженность_сооружения_км	Десятичное(15,3)	Обязательное. Вычисляемое		ObjectLen(obj. "km")	
	STATUS	Статус_объекта	Справочное(50)	Обязательное	10.2	1, 2, 3, 4	
	REG_STATUS	Значение_объекта	Справочное(50)	Обязательное	10.1	1. 2. 3, 4, 5. 6. 8	
PublicTransportObj		Объекты авт_пассажир_трансп					
	GLOBALID	Идентификатор_объекта	Символьное(40)	Обязательное			
	CLASSID	Код_объекта	Справочное(220)	Обязательное	2.3.7	602030701. 602030702	
	NUMBER	Номер ПТП	Символьное(50)				
	NAME	Наименование объекта	Символьное(220)	Обязательное			

	ОКТМО	ОКТМО_объекта	Справочное(220)	Обязательное	11	03000000, 03501000, 03501000001, 03501000102, 03501000103, 03501000104, 03501000105, 03501000106, 03501000107, 03501000108, 03501000109, 03501000110, 03501000111, 03501000112, 03501000113, 03501000114, 03501000115, 03501000116, 03501000117, 03501000118, 03501000119, 03501000120, 03501000121, 03501000122, 03501000123, 03501000124,	
	ADDRESS	Местоположение	Символьное(220)				
	CAPACITY	Вместимость чел	Целое	Обязательное			
	FUNCTION	Назначение объекта	Символьное(220)				
	EVENT_TIME	Срок реализации	Целое				
	SOURCE	Источник данных	Символьное(220)				
	NOTE	Примечание	Символьное(220)				
	STATUS	Статус объекта	Справочное(50)	Обязательное	10.2	1	
	REG_STATUS	Значение_объекта	Справочное(50)	Обязательное	10.1	1, 2, 3, 4, 5, 6, 8	
	KADASTROKS	КН ОКС	Символьное(30)				
	KADASTRZU	КН ЗУ	Символьное(20)				

PublicTransportObj	pr	Объекты авт пассажир трансп пр					
	GLOBALID	Идентификатор объекта	Символьное(40)	Обязательное			
	CLASSID	Код_объекта	Справочное(220)	Обязательное	2.3.7	602030701, 602030702	
	NUMBER	Номер ПТП	Символьное(50)				
	NAME	Наименование объекта	Символьное(220)	Обязательное			
	OKTMO	OKTMO_объекта	Справочное(220)	Обязательное	11	03000000, 03501000, 03501000001, 03501000102, 03501000103, 03501000104, 03501000105, 03501000106, 03501000107, 03501000108, 03501000109, 03501000110, 03501000111, 03501000112, 03501000113, 03501000114, 03501000115, 03501000116, 03501000117, 03501000118, 03501000119, 03501000120, 03501000121, 03501000122, 03501000123, 03501000124,	
	ADDRESS	Местоположение	Символьное(220)				
	CAPACITY	Вместимость чел	Целое	Обязательное			
	FUNCTION	Назначение объекта	Символьное(220)				
	EVENT_TIME	Срок реализации	Целое				
	SOURCE	Источник данных	Символьное(220)				
	NOTE	Примечание	Символьное(220)				
	STATUS	Статус_объекта	Справочное(50)	Обязательное	10.2	1, 2, 3, 4	

	REG_STATUS	Значение_объекта	Справочное(50)	Обязательное	10.1	1, 2. 3. 4, 5, 6. 8	
	KADASTROKS	КН ОКС	Символьное(30)				
	KADASTRZU	КН ЗУ	Символьное(20)				
PublicTransportService		Об обл общ пассажир трансп					
	GLOBALID	Идентификатор объекта	Символьное(40)	Обязательное			
	CLASSID	Код_объекта	Справочное(220)	Обязательное	2.3.8	602030801. 602030802, 602030803, 602030804. 602030805	
	NUMBER	Номер ПТП	Символьное(50)				
	NAME	Наименование объекта	Символьное(220)	Обязательное			

	ОКТМО	ОКТМО_объекта	Справочное(220)	Обязательное	11	03000000, 03501000, 03501000001, 03501000102, 03501000103, 03501000104, 03501000105, 03501000106, 03501000107, 03501000108, 03501000109, 03501000110, 03501000111, 03501000112, 03501000113, 03501000114, 03501000115, 03501000116, 03501000117, 03501000118, 03501000119, 03501000120, 03501000121, 03501000122, 03501000123, 03501000124,	
	ADDRESS	Местоположение	Символьное(220)				
	CAPACITY	Вместимость ед	Целое	Обязательное			

	DANGER_OBJ	Критерии_особ_опасн_объекта	Справочное(250)		10.6	1, 2, 3, 4, 5, 6, 7, 8, 9, 10, 11, 12, 13, 14, 15	
	FUNCTION	Назначение объекта	Символьное(220)				
	EVENT TIME	Срок реализации	Целое				
	SOURCE	Источник данных	Символьное(220)				
	NOTE	Примечание	Символьное(220)				
	STATUS	Статус объекта	Справочное(50)	Обязательное	10.2	1	
	REG_STATUS	Значение_объекта	Справочное(50)	Обязательное	10.1	1, 2, 3, 4, 5, 6, 8	
	KADASTROKS	КН ОКС	Символьное(30)				
	KADASTRZU	КН ЗУ	Символьное(20)				
	PublicTransportService pr	Об обл общ пассажир трансп пр					
	GLOBALID	Идентификатор_объекта	Символьное(40)	Обязательное			
	CLASSID	Код_объекта	Справочное(220)	Обязательное	2.3.8	602030801, 602030802, 602030803, 602030804, 602030805	
	NUMBER	Номер ПТП	Символьное(50)				
	NAME	Наименование_объекта	Символьное(220)	Обязательное			

	ОКТМО	ОКТМО_объекта	Справочное(220)	Обязательное	11	03000000, 03501000, 03501000001, 03501000102, 03501000103, 03501000104, 03501000105, 03501000106, 03501000107, 03501000108, 03501000109, 03501000110, 03501000111, 03501000112, 03501000113, 03501000114, 03501000115, 03501000116, 03501000117, 03501000118, 03501000119, 03501000120, 03501000121, 03501000122, 03501000123, 03501000124,	
	ADDRESS	Местоположение	Символьное(220)				
	CAPACITY	Вместимость ед	Целое	Обязательное			

	DANGER_OBJ	Критерии_особ_опасн_объекта	Справочное(250)		10.6	1, 2. 3. 4, 5, 6. 7. 8, 9, 10, 11, 12, 13, 14, 15	
	FUNCTION	Назначение объекта	Символьное(220)				
	EVENT TIME	Срок реализации	Целое				
	SOURCE	Источник данных	Символьное(220)				
	NOTE	Примечание	Символьное(220)				
	STATUS	Статус_объекта	Справочное(50)	Обязательное	10.2	1. 2. 3, 4	
	REG_STATUS	Значение_объекта	Справочное(50)	Обязательное	10.1	1. 2, 3, 4. 5. 6, 8	
	KADASTROKS	КН ОКС	Символьное(30)				
	KADASTRZU	КН ЗУ	Символьное(20)				
PublicTransportStops		Остан пункты общ пас трансп					
	GLOBALID	Идентификатор_объекта	Символьное(40)	Обязательное			
	CLASSID	Код_объекта	Справочное(220)	Обязательное	2.3.11	602031101, 602031102. 602031103. 602031104, 602031105, 602031106. 602031107	
	NUMBER	Номер ПТП	Символьное(50)				

	NAME	Наименование объекта	Символьное(220)	Обязательное			
	ОКТМО	ОКТМО_объекта	Справочное(220)	Обязательное	11	03000000, 03501000, 03501000001, 03501000102, 03501000103, 03501000104, 03501000105, 03501000106, 03501000107, 03501000108, 03501000109, 03501000110, 03501000111, 03501000112, 03501000113, 03501000114, 03501000115, 03501000116, 03501000117, 03501000118, 03501000119, 03501000120, 03501000121, 03501000122, 03501000123, 03501000124,	
	ADDRESS	Местоположение	Символьное(220)				
	STOP_TYPE	Тип_остановочного_пункта	Справочное(220)		2.3.11.1	1, 2, 3, 4, 5	
	GROUND_POS	Расп_относит_уровня_земли	Справочное(220)		10.5	1, 2, 3	

	DANGER_OBJ	Критерии_особ_опасн_объекта	Справочное(250)		10.6	1, 2, 3, 4, 5, 6, 7, 8, 9, 10, 11, 12, 13, 14, 15	
	FUNCTION	Назначение объекта	Символьное(220)				
	EVENT TIME	Срок реализации	Целое				
	SOURCE	Источник данных	Символьное(220)				
	NOTE	Примечание	Символьное(220)				
	STATUS	Статус объекта	Справочное(50)	Обязательное	10.2	1	
	REG_STATUS	Значение_объекта	Справочное(50)	Обязательное	10.1	1, 2, 3, 4, 5, 6, 8	
PublicTransportStops пр		Остан пункты общ пас трансп пр					
	GLOBALID	Идентификатор объекта	Символьное(40)	Обязательное			
	CLASSID	Код_объекта	Справочное(220)	Обязательное	2.3.11	602031101, 602031102, 602031103, 602031104, 602031105, 602031106, 602031107	
	NUMBER	Номер ПТП	Символьное(50)				
	NAME	Наименование объекта	Символьное(220)	Обязательное			

	ОКТМО	ОКТМО_объекта	Справочное(220)	Обязательное	11	03000000, 03501000, 03501000001, 03501000102, 03501000103, 03501000104, 03501000105, 03501000106, 03501000107, 03501000108, 03501000109, 03501000110, 03501000111, 03501000112, 03501000113, 03501000114, 03501000115, 03501000116, 03501000117, 03501000118, 03501000119, 03501000120, 03501000121, 03501000122, 03501000123, 03501000124,	
	ADDRESS	Местоположение	Символьное(220)				
	STOP_TYPE	Тип_остановочного_пункта	Справочное(220)		2.3.11.1	1. 2. 3. 4. 5	
	GROUND_POS	Расп_относит_уровня_земли	Справочное(220)		10.5	1. 2. 3	

	DANGER_OBJ	Критерии_особ_опасн_объекта	Справочное(250)		10.6	1, 2. 3. 4, 5, 6. 7. 8, 9, 10, 11, 12, 13, 14, 15	
	FUNCTION	Назначение объекта	Символьное(220)				
	EVENT TIME	Срок реализации	Целое				
	SOURCE	Источник данных	Символьное(220)				
	NOTE	Примечание	Символьное(220)				
	STATUS	Статус_объекта	Справочное(50)	Обязательное	10.2	1. 2. 3, 4	
	REG_STATUS	Значение_объекта	Справочное(50)	Обязательное	10.1	1. 2, 3, 4. 5. 6, 8	
RailwayFacility		Объекты_жд_транспорта					
	GLOBALID	Идентификатор объекта	Символьное(40)	Обязательное			
	CLASSID	Код_объекта	Справочное(220)	Обязательное	2.3.2	602030201. 602030202, 602030203, 602030204. 602030205. 602030206	
	NUMBER	Номер ПТП	Символьное(50)				
	NAME	Наименование_объекта	Символьное(220)	Обязательное			

	ОКТМО	ОКТМО_объекта	Справочное(220)	Обязательное	11	03000000, 03501000, 03501000001, 03501000102, 03501000103, 03501000104, 03501000105, 03501000106, 03501000107, 03501000108, 03501000109, 03501000110, 03501000111, 03501000112, 03501000113, 03501000114, 03501000115, 03501000116, 03501000117, 03501000118, 03501000119, 03501000120, 03501000121, 03501000122, 03501000123, 03501000124,	
	ADDRESS	Местоположение	Символьное(220)				
	USING_TYPE	Вид_разрешен_использования	Справочное(220)	Обязательное	2.3.17.1	1. 2	
	RST_TYPE	Тип_жд_станции	Справочное(220)		2.3.2.1	1. 2. 3, 4, 5	
	RST_CLASS	Класс_жд_станции_вокзала	Справочное(220)		2.3.2.2	1, 2. 3. 4, 5, 6	

	RFO_TYPE	Тип_иных_объектов_жд	Справочное(220)		2.3.2.3	1, 2. 3. 4, 5, 7	
	CAPACITY	Вместимость_жд_вокзала_чел	Целое				
	SUBURBAN_TR	Наличие_движ_пригород_поезд	Справочное(220)		2.3.17.3	0. 1	
	FREIGHT	Грузовая_работа_год_тонн	Десятичное(15,2)	Обязательное			
	PASS TRAIN	Размер_движ_пас_поезд_пар_сут	Целое	Обязательное			
	CARGO TRAIN	Размер_движ_груз_поезд_пар_сут	Целое	Обязательное			
	COMPL_NAME	Наименование_комплекс_объекта	Символьное(220)				
	DANGER_OBJ	Критерии_особ_опасн_объекта	Справочное(250)		10.6	1, 2. 3. 4, 5, 6. 7. 8, 9, 10, 11, 12, 13, 14, 15	
	FUNCTION	Назначение_объекта	Символьное(220)				
	EVENT TIME	Срок_реализации	Целое				
	SOURCE	Источник_данных	Символьное(220)				
	NOTE	Примечание	Символьное(220)				
	STATUS	Статус_объекта	Справочное(50)	Обязательное	10.2	1	
	REG_STATUS	Значение_объекта	Справочное(50)	Обязательное	10.1	1. 2, 3, 4. 5. 6, 8	
	KADASTROKS	КН ОКС	Символьное(30)				
	KADASTRZU	КН ЗУ	Символьное(20)				

	NAMEDOCOSN	Документ основания	Символьное(220)				
	DATEDOCOSN	Дата документа основания	Символьное(10)				
	NUMBERDOCOSN	Номер документа основания	Символьное(50)				
	PROP_GR	Пропуск способность пар сут	Целое				
	PRJ_POVS	Провозн способность млн т год	Целое				
	PR_TEU	Мощность млн т год	Целое				
RailwayFacility pr		Объекты жд транспорта пр					
	GLOBALID	Идентификатор объекта	Символьное(40)	Обязательное			
	CLASSID	Код объекта	Справочное(220)	Обязательное	2.3.2	602030201, 602030202, 602030203, 602030204, 602030205, 602030206	
	NUMBER	Номер ПТП	Символьное(50)				
	NAME	Наименование объекта	Символьное(220)	Обязательное			
	OKTMO	OKTMO_объекта	Справочное(220)	Обязательное	11	03000000, 03501000, 03501000001, 03501000102, 03501000103, 03501000104, 03501000105, 03501000106, 03501000107, 03501000108, 03501000109, 03501000110, 03501000111, 03501000112, 03501000113, 03501000114, 03501000115, 03501000116, 03501000117, 03501000118, 03501000119, 03501000120, 03501000121, 03501000122, 03501000123, 03501000124,	

	ADDRESS	Местоположение	Символьное(220)				
	USING_TYPE	Вид_разрешен_использования	Справочное(220)	Обязательное	2.3.17.1	1, 2	
	RST_TYPE	Тип_жд_станции	Справочное(220)		2.3.2.1	1, 2, 3, 4, 5	
	RST_CLASS	Класс_жд_станции_вокзала	Справочное(220)		2.3.2.2	1, 2, 3, 4, 5, 6	
	RFO_TYPE	Тип_иных_объектов_жд	Справочное(220)		2.3.2.3	1, 2, 3, 4, 5, 7	
	CAPACITY	Вместимость_жд_вокзала_чел	Целое				
	SUBURBAN_TR	Наличие_движ_пригород_поезд	Справочное(220)		2.3.17.3	0, 1	
	FREIGHT	Грузовая_работа_год_тонн	Десятичное(15,2)	Обязательное			
	PASS_TRAIN	Размер_движ_пасс_поезд_пар_сут	Целое	Обязательное			
	CARGO_TRAIN	Размер_движ_груз_поезд_пар_сут	Целое	Обязательное			
	COMPL_NAME	Наименование_комплекса_объекта	Символьное(220)				
	DANGER_OBJ	Критерии_особ_опасн_объекта	Справочное(250)		10.6	1, 2, 3, 4, 5, 6, 7, 8, 9, 10, 11, 12, 13, 14, 15	

	FUNCTION	Назначение объекта	Символьное(220)				
	EVENT TIME	Срок реализации	Целое				
	SOURCE	Источник данных	Символьное(220)				
	NOTE	Примечание	Символьное(220)				
	STATUS	Статус_объекта	Справочное(50)	Обязательное	10.2	1, 2, 3, 4	
	REG_STATUS	Значение_объекта	Справочное(50)	Обязательное	10.1	1. 2. 3, 4, 5. 6. 8	
	KADASTROKS	КН ОКС	Символьное(30)				
	KADASTRZU	КН ЗУ	Символьное(20)				
	NAMEDOCOSN	Документ основания	Символьное(220)				
	DATEDOCOSN	Дата документа основания	Символьное(10)				
	NUMBERDOCOSN	Номер документа основания	Символьное(50)				
	PROP_GR	Пропуск способность пар сут	Целое				
	PRJ POVS	Провозн способность млн т год	Целое				
	PR TEU	Мощность млн т год	Целое				
RailwayLine		Железнодорожные линии					
	GLOBALID	Идентификатор объекта	Символьное(40)	Обязательное			
	CLASSID	Код объекта	Справочное(220)	Обязательное	2.3.1	602030101. 602030102	
	NUMBER	Номер ПТП	Символьное(50)				
	NAME	Наименование объекта	Символьное(220)	Обязательное			
	CAT_RR	Категория_жд_линии	Справочное(220)	Обязательное	2.3.1.1	1. 2, 3, 4. 5. 6, 7, 8. 9. 10	
	EL_SUPPLY	Вид тяги	Справочное(220)	Обязательное	2.3.1.2	1, 2	

	TRACK_TYPE	Ширина_колеи	Справочное(220)		2.3.1.3	1, 2, 3, 4	
	NUM_TRACKS	Количество_путей	Справочное(220)	Обязательное	2.3.1.4	1, 2, 3, 4	
	SUBURBAN_TR	Наличие_движ_пригород_поезд	Справочное(220)		2.3.17.3	0, 1	
	COMPL_NAME	Наименование_комплекс_объекта	Символьное(220)				
	DANGER_OBJ	Критерии_особ_опасн_объекта	Справочное(250)		10.6	1, 2, 3, 4, 5, 6, 7, 8, 9, 10, 11, 12, 13, 14, 15	
	NUM_TC	Наименование_трансп_коридора	Символьное(250)				
	FUNCTION	Назначение_объекта	Символьное(220)				
	EVENT_TIME	Срок_реализации	Целое				
	SOURCE	Источник_данных	Символьное(220)				
	NOTE	Примечание	Символьное(220)				
	STATUS	Статус_объекта	Справочное(50)	Обязательное	10.2	1	
	REG_STATUS	Значение_объекта	Справочное(50)	Обязательное	10.1	1, 2, 3, 4, 5, 6, 8	
	NAMEDOCOSN	Документ_основания	Символьное(220)				
	DATEDOCOSN	Дата_документа_основания	Символьное(10)				
	NUMBERDOCOSN	Номер_документа_основания	Символьное(50)				

	LENGTH	Протяженность_сооружения_км	Десятичное(15,3)	Обязательное, Вычисляемое		ObjectLen(obj, "km")	
	PDJ SRSG	Суточн_грузооборот пр тыс т сут	Десятичное(15,3)				
RailwayLine пр		Железнодорожные линии пр					
	GLOBALID	Идентификатор_объекта	Символьное(40)	Обязательное			
	CLASSID	Код_объекта	Справочное(220)	Обязательное	2.3.1	602030101, 602030102	
	NUMBER	Номер ПТП	Символьное(50)				
	NAME	Наименование объекта	Символьное(220)	Обязательное			
	CAT_RR	Категория_жд_линии	Справочное(220)	Обязательное	2.3.1.1	1, 2, 3, 4, 5, 6, 7, 8, 9, 10	
	EL_SUPPLY	Вид_тяги	Справочное(220)	Обязательное	2.3.1.2	1, 2	
	TRACK_TYPE	Ширина_колеи	Справочное(220)		2.3.1.3	1, 2, 3, 4	
	NUM_TRACKS	Количество_путей	Справочное(220)	Обязательное	2.3.1.4	1, 2, 3, 4	
	SUBURBAN_TR	Наличие_движ_пригород_поезд	Справочное(220)		2.3.17.3	0, 1	
	COMPL NAME	Наименование комплекс объекта	Символьное(220)				

	DANGER_OBJ	Критерии_особ_опасн_объекта	Справочное(250)		10.6	1, 2, 3, 4, 5, 6, 7, 8, 9, 10, 11, 12, 13, 14, 15	
	NUM_TC	Наименование трансп коридора	Символьное(250)				
	FUNCTION	Назначение объекта	Символьное(220)				
	EVENT_TIME	Срок реализации	Целое				
	SOURCE	Источник данных	Символьное(220)				
	NOTE	Примечание	Символьное(220)				
	STATUS	Статус_объекта	Справочное(50)	Обязательное	10.2	1, 2, 3	
	REG_STATUS	Значение_объекта	Справочное(50)	Обязательное	10.1	1, 2, 3, 4, 5, 6, 8	
	NAMEDOCOSN	Документ_основания	Символьное(220)				
	DATEDOCOSN	Дата документа основания	Символьное(10)				
	NUMBERDOCOSN	Номер документа основания	Символьное(50)				
	LENGTH	Протяженность_сооружения_км	Десятичное(15,3)	Обязательное, Вычисляемое		ObjectLen(obj, "km")	
	PDJ_SMSG	Суточн грузооборот пр тыс т сут	Десятичное(15,3)				
Recreation		Объекты отдыха туризма					
	GLOBALID	Идентификатор_объекта	Символьное(40)	Обязательное			

	CLASSID	Код_объекта	Справочное(220)	Обязательное	2.1.6	602010601, 602010602, 602010603, 602010604, 602010605, 602010607	
	NUMBER	Номер_ПТП	Символьное(50)				
	NAME	Наименование_объекта	Символьное(220)	Обязательное			
	OKTMO	OKTMO_объекта	Справочное(220)	Обязательное	11	03000000, 03501000, 03501000001, 03501000102, 03501000103, 03501000104, 03501000105, 03501000106, 03501000107, 03501000108, 03501000109, 03501000110, 03501000111, 03501000112, 03501000113, 03501000114, 03501000115, 03501000116, 03501000117, 03501000118, 03501000119, 03501000120, 03501000121, 03501000122, 03501000123, 03501000124,	
	ADDRESS	Местоположение	Символьное(220)				
	HOT_STYPE	Подтип_гостиниц	Справочное(220)		2.1.6.1	1, 2, 3, 4, 5, 6	

	SAF_TYPE	Подтип_спец_средства_размещ	Справочное(220)		2.1.6.2	1, 2. 3. 4, 5, 6. 7. 8, 9	
	CHI_TYPE	Подтип_детек_оздоров_лагеря	Справочное(220)		2.1.6.3	1. 2. 3, 4, 5. 6. 8	
	AL_TYPE	Подтип_физ_досуг_назначения	Справочное(220)		2.1.6.4	1, 2, 3. 4. 5, 6, 7. 8	
	TEM_TYPE	Подтип_места	Справочное(220)		2.1.6.6	1. 2, 3, 4. 5. 6, 7, 8. 9. 10, 11, 12, 13, 14, 15, 16	
	CAPACITY	Вместимость объектов мест	Целое				
	PERSON PD	Число обслуж лиц в сутки	Целое				

	ONE TIME	Пропуск способ чел	Целое				
	BOAT COUNT	Колич стоян мест лодоч станций	Целое				
	SEAT COUNT	Вмест об зрелищ назнач мест	Целое				
	SEASON	Продолжительность_работы	Справочное(220)		2.1.6.5	1, 2, 3, 4	
	WRK COUNT	Количество рабочих мест_ед	Целое				
	FUNCTION	Назначение объекта	Символьное(220)				
	EVENT TIME	Срок реализации	Целое				
	SOURCE	Источник данных	Символьное(220)				
	NOTE	Примечание	Символьное(220)				
	STATUS	Статус объекта	Справочное(50)	Обязательное	10.2	1	
	REG_STATUS	Значение_объекта	Справочное(50)	Обязательное	10.1	1, 2, 3, 4, 5, 6, 8	
	KADASTROKS	КН ОКС	Символьное(30)				
	KADASTRZU	КН ЗУ	Символьное(20)				
	NAMEDOCOSN	Документ основания	Символьное(220)				
	DATEDOCOSN	Дата документа основания	Символьное(10)				
	NUMBERDOCOSN	Номер документа основания	Символьное(50)				
Recreation_pr		Объекты отдыха туризма пр					
	GLOBALID	Идентификатор объекта	Символьное(40)	Обязательное			
	CLASSID	Код_объекта	Справочное(220)	Обязательное	2.1.6	602010601, 602010602, 602010603, 602010604, 602010605, 602010607	
	NUMBER	Номер ПТП	Символьное(50)				
	NAME	Наименование_объекта	Символьное(220)	Обязательное			

	ОКТМО	ОКТМО_объекта	Справочное(220)	Обязательное	11	03000000, 03501000, 03501000001, 03501000102, 03501000103, 03501000104, 03501000105, 03501000106, 03501000107, 03501000108, 03501000109, 03501000110, 03501000111, 03501000112, 03501000113, 03501000114, 03501000115, 03501000116, 03501000117, 03501000118, 03501000119, 03501000120, 03501000121, 03501000122, 03501000123, 03501000124,	
	ADDRESS	Местоположение	Символьное(220)				
	HOT_STYPE	Подтип_гостиниц	Справочное(220)		2.1.6.1	1. 2. 3. 4. 5. 6	
	SAF_STYPE	Подтип_спец_средства_размещ	Справочное(220)		2.1.6.2	1. 2. 3. 4. 5. 6, 7, 8. 9	

	CHI_STYPE	Подтип_детск_оздоров_лагеря	Справочное(220)		2.1.6.3	1, 2, 3, 4, 5, 6, 8	
	AL_STYPE	Подтип_физ_досуг_назначения	Справочное(220)		2.1.6.4	1, 2, 3, 4, 5, 6, 7, 8	
	TEM_TYPE	Подтип_места	Справочное(220)		2.1.6.6	1, 2, 3, 4, 5, 6, 7, 8, 9, 10, 11, 12, 13, 14, 15, 16	
	CAPACITY	Вместимость_объектов_мест	Целое				
	PERSON PD	Число_обслуж_лиц_в_сутки	Целое				
	ONE TIME	Пропуск_способ_чел	Целое				
	BOAT COUNT	Колич_стоян_мест_лодоч_станций	Целое				
	SEAT COUNT	Вмест_об_зрелищ_назнач_мест	Целое				
	SEASON	Продолжительность_работы	Справочное(220)		2.1.6.5	1, 2, 3, 4	
	WRK COUNT	Количество_рабочих_мест_ед	Целое				
	FUNCTION	Назначение_объекта	Символьное(220)				

	EVENT_TIME	Срок реализации	Целое				
	SOURCE	Источник данных	Символьное(220)				
	NOTE	Примечание	Символьное(220)				
	STATUS	Статус_объекта	Справочное(50)	Обязательное	10.2	1, 2, 3, 4	
	REG_STATUS	Значение_объекта	Справочное(50)	Обязательное	10.1	1, 2, 3, 4, 5, 6, 8	
	KADASTROKS	КН ОКС	Символьное(30)				
	KADASTRZU	КН ЗУ	Символьное(20)				
	NAMEDOCOSN	Документ основания	Символьное(220)				
	DATEDOCOSN	Дата документа основания	Символьное(10)				
	NUMBERDOCOSN	Номер документа основания	Символьное(50)				
Resort		Объекты санат курорт назнач					
	GLOBALID	Идентификатор объекта	Символьное(40)	Обязательное			
	CLASSID	Код объекта	Справочное(220)	Обязательное	2.1.7	602010701	
	NUMBER	Номер ПТП	Символьное(50)				
	NAME	Наименование объекта	Символьное(220)	Обязательное			

	ОКТМО	ОКТМО_объекта	Справочное(220)	Обязательное	11	03000000, 03501000, 03501000001, 03501000102, 03501000103, 03501000104, 03501000105, 03501000106, 03501000107, 03501000108, 03501000109, 03501000110, 03501000111, 03501000112, 03501000113, 03501000114, 03501000115, 03501000116, 03501000117, 03501000118, 03501000119, 03501000120, 03501000121, 03501000122, 03501000123, 03501000124,	
	ADDRESS	Местоположение	Символьное(220)				
	RES_STYPE	Подтип_об_сан_курорт_назн	Справочное(220)		2.1.7.1	1. 2. 3. 4. 5. 6. 7. 8	
	CAPACITY	Вместимость объектов мест	Целое	Обязательное			
	PERSON_PD	Число обслуж лиц в сутки	Целое	Обязательное			
	BLD_AREA	Общая площадь здания кв м	Десятичное(15,2)				
	WRK_COUNT	Количество рабочих мест ед	Целое				
	FUNCTION	Назначение объекта	Символьное(220)				
	EVENT TIME	Срок реализации	Целое				
	SOURCE	Источник данных	Символьное(220)				

	NOTE	Примечание	Символьное(220)				
	STATUS	Статус объекта	Справочное(50)	Обязательное	10.2	1	
	REG_STATUS	Значение_объекта	Справочное(50)	Обязательное	10.1	1. 2, 3, 4. 5. 6, 8	
	KADASTROKS	КН ОКС	Символьное(30)				
	KADASTRZU	КН ЗУ	Символьное(20)				
	NAMEDOCOSN	Документ основания	Символьное(220)				
	DATEDOCOSN	Дата документа основания	Символьное(10)				
	NUMBERDOCOSN	Номер документа основания	Символьное(50)				
Resort_pr		Объекты санат курорт назнач пр					
	GLOBALID	Идентификатор объекта	Символьное(40)	Обязательное			
	CLASSID	Код объекта	Справочное(220)	Обязательное	2.1.7	602010701	
	NUMBER	Номер ПТП	Символьное(50)				
	NAME	Наименование объекта	Символьное(220)	Обязательное			

	ОКТМО	ОКТМО_объекта	Справочное(220)	Обязательное	11	03000000, 03501000, 03501000001, 03501000102, 03501000103, 03501000104, 03501000105, 03501000106, 03501000107, 03501000108, 03501000109, 03501000110, 03501000111, 03501000112, 03501000113, 03501000114, 03501000115, 03501000116, 03501000117, 03501000118, 03501000119, 03501000120, 03501000121, 03501000122, 03501000123, 03501000124,	
	ADDRESS	Местоположение	Символьное(220)				
	RES_STYPE	Подтип_об_сан_курорт_назн	Справочное(220)		2.1.7.1	1. 2. 3. 4. 5. 6. 7. 8	
	CAPACITY	Вместимость объектов мест	Целое	Обязательное			
	PERSON_PD	Число обслуж лиц в сутки	Целое	Обязательное			
	BLD_AREA	Общая площадь здания кв м	Десятичное(15,2)				
	WRK_COUNT	Количество рабочих мест ед	Целое				
	FUNCTION	Назначение объекта	Символьное(220)				
	EVENT TIME	Срок реализации	Целое				
	SOURCE	Источник данных	Символьное(50)				

	NOTE	Примечание	Символьное(220)				
	STATUS	Статус_объекта	Справочное(50)	Обязательное	10.2	1. 2. 3, 4	
	REG_STATUS	Значение_объекта	Справочное(50)	Обязательное	10.1	1. 2, 3, 4. 5. 6, 8	
	KADASTROKS	КН ОКС	Символьное(30)				
	KADASTRZU	КН ЗУ	Символьное(20)				
	NAMEDOCOSN	Документ основания	Символьное(220)				
	DATEDOCOSN	Дата документа основания	Символьное(10)				
	NUMBERDOCOSN	Номер документа основания	Символьное(50)				
ResortArea_pnt		Лечебно оздоровит курорты т					
	GLOBALID	Идентификатор объекта	Символьное(40)	Обязательное			
	CLASSID	Код объекта	Справочное(220)	Обязательное	9.3.1	703010100	
	NUMBER	Номер ПТП	Символьное(50)				
	NAME	Наименование объекта	Символьное(220)	Обязательное			
	ADDRESS	Местоположение	Символьное(220)				
	AREA	Площадь объекта га	Десятичное(15,4)				
	FUNCTION	Назначение объекта	Символьное(220)				
	EVENT TIME	Срок реализации	Целое				
	SOURCE	Источник данных	Символьное(220)				
	NOTE	Примечание	Символьное(220)				
	STATUS	Статус объекта	Справочное(50)	Обязательное	10.2	1	
	REG_STATUS	Значение_объекта	Справочное(50)	Обязательное	10.1	1. 2. 3, 4, 5. 6. 8	
ResortArea_pol		Лечебно оздоровит курорты					
	GLOBALID	Идентификатор объекта	Символьное(40)	Обязательное			
	CLASSID	Код объекта	Справочное(220)	Обязательное	9.3.1	703010100	
	NUMBER	Номер ПТП	Символьное(50)				
	NAME	Наименование объекта	Символьное(220)	Обязательное			
	ADDRESS	Местоположение	Символьное(220)				

	AREA	Площадь объекта га	Десятичное(15,4)	Вычисляемое		Area(obj,"hectare")	
	FUNCTION	Назначение объекта	Символьное(220)				
	EVENT TIME	Срок реализации	Целое				
	SOURCE	Источник данных	Символьное(220)				
	NOTE	Примечание	Символьное(220)				
	STATUS	Статус объекта	Справочное(50)	Обязательное	10.2	1	
	REG_STATUS	Значение_объекта	Справочное(50)	Обязательное	10.1	1, 2, 3, 4, 5, 6, 8	
ResortArea пр прт		Лечебно оздоровит курорты пр т					
	GLOBALID	Идентификатор объекта	Символьное(40)	Обязательное			
	CLASSID	Код объекта	Справочное(220)	Обязательное	9.3.1	703010100	
	NUMBER	Номер ПТП	Символьное(50)				
	NAME	Наименование объекта	Символьное(220)	Обязательное			
	ADDRESS	Местоположение	Символьное(220)				
	AREA	Площадь объекта га	Десятичное(15,4)				
	FUNCTION	Назначение объекта	Символьное(220)				
	EVENT TIME	Срок реализации	Целое				
	SOURCE	Источник данных	Символьное(220)				
	NOTE	Примечание	Символьное(220)				
	STATUS	Статус объекта	Справочное(50)	Обязательное	10.2	1, 2, 3, 4	
	REG_STATUS	Значение_объекта	Справочное(50)	Обязательное	10.1	1, 2, 3, 4, 5, 6, 8	
ResortArea пр прл		Лечебно оздоровит курорты пр					
	GLOBALID	Идентификатор объекта	Символьное(40)	Обязательное			
	CLASSID	Код объекта	Справочное(220)	Обязательное	9.3.1	703010100	
	NUMBER	Номер ПТП	Символьное(50)				
	NAME	Наименование объекта	Символьное(220)	Обязательное			
	ADDRESS	Местоположение	Символьное(220)				
	AREA	Площадь объекта га	Десятичное(15,4)	Вычисляемое		Area(obj,"hectare")	

	FUNCTION	Назначение объекта	Символьное(220)				
	EVENT TIME	Срок реализации	Целое				
	SOURCE	Источник данных	Символьное(220)				
	NOTE	Примечание	Символьное(220)				
	STATUS	Статус_объекта	Справочное(50)	Обязательное	10.2	1, 2, 3	
	REG_STATUS	Значение_объекта	Справочное(50)	Обязательное	10.1	1, 2, 3, 4, 5, 6, 8	
ResortProtectionZone		Зоны округов санитар охраны					
	GLOBALID	Идентификатор объекта	Символьное(40)	Обязательное			
	CLASSID	Код_объекта	Справочное(220)	Обязательное	3.9	603010901, 603010902, 603010903	
	ZONE_DESC	Описание зоны	Символьное(220)				
	OBJECTNAME	Наименование объекта	Символьное(220)				
	STATUS	Статус	Справочное(50)	Обязательное	10.7	1, 2	
	SOURCE	Источник данных	Символьное(220)				
	NOTE	Примечание	Символьное(220)				
	NUMBERZOIT	Учетный номер зоны в ЕГРН	Символьное(20)				
	REESTRZOIT	Реестровый номер зоны в ЕГРН	Символьное(20)				
	DATEEGRN	Дата внесения ЗОУИТ в ЕГРН	Символьное(10)				
ResortProtectionZone пр		Зоны округов санитар охраны пр					
	GLOBALID	Идентификатор объекта	Символьное(40)	Обязательное			
	CLASSID	Код_объекта	Справочное(220)	Обязательное	3.9	603010901, 603010902, 603010903	
	ZONE_DESC	Описание зоны	Символьное(220)				
	OBJECTNAME	Наименование объекта	Символьное(220)				
	STATUS	Статус	Справочное(50)	Обязательное	10.7	1, 2	
	SOURCE	Источник данных	Символьное(220)				
	NOTE	Примечание	Символьное(220)				
	NUMBERZOIT	Учетный номер зоны в ЕГРН	Символьное(20)				
	REESTRZOIT	Реестровый номер зоны в ЕГРН	Символьное(20)				
	DATEEGRN	Дата внесения ЗОУИТ в ЕГРН	Символьное(10)				

Road		Автомобильные дороги					
	GLOBALID	Идентификатор объекта	Символьное(40)	Обязательное			
	CLASSID	Код_объекта	Справочное(150)	Обязательное	2.3.3	602030301, 602030302, 602030303, 602030304	
	NUMBER	Номер ПТП	Символьное(50)				
	NAME	Наименование объекта	Символьное(220)	Обязательное			
	USING_TYPE	Вид_разрешен_использования	Справочное(100)	Обязательное	2.3.17.1	1. 2	
	CAT_EXIST	Категория_авто_дороги_сущ	Справочное(100)		2.3.3	1, 2, 3, 4, 5, 6, 7	
	CAT_PLAN	Категория_авто_дороги_пр	Справочное(100)		2.3.3	1. 2, 3, 4, 5. 6, 7	
	ROAD_ID	Идентификационный номер	Символьное(50)				
	SURFACE_EXIST	Вид_покрытия_сущ	Справочное(100)		2.3.17.2	1. 2. 3, 4	
	SURFACE_PLAN	Вид_покрытия_пр	Справочное(100)		2.3.17.2	1. 2, 3, 4	
	REG_RDTYPE	Подкат_автодороги_рег_знач	Справочное(220)		2.3.3	1, 2	
	TIME_LTYPE	Период_функционирования	Справочное(220)	Обязательное	2.3.3	1. 2, 3	
	RDWIN_TYPE	Тип_автозимника	Справочное(100)		2.3.3	1. 2. 3	

	RDWIN_CAT	Категория_автозимника	Справочное(220)		2.3.3	1, 2, 3	
	COMPL_NAME	Наименование комплекс объекта	Символьное(50)				
	NUM_TC	Наименование трансп коридора	Символьное(150)				
	FUNCTION	Назначение объекта	Символьное(220)				
	EVENT_TIME	Срок реализации	Целое				
	SOURCE	Источник данных	Символьное(220)				
	NOTE	Примечание	Символьное(220)				
	STATUS	Статус объекта	Справочное(50)	Обязательное	10.2	1	
	REG_STATUS	Значение_объекта	Справочное(50)	Обязательное	10.1	1, 2, 3, 4, 5, 6, 8	
	NAMEDOCOSN	Документ основания	Символьное(220)				
	DATEDOCOSN	Дата документа основания	Символьное(10)				
	NUMBERDOCOSN	Номер документа основания	Символьное(50)				
	LENGTH	Протяженность_сооружения_км	Десятичное(15,3)	Обязательное, Вычисляемое		ObjectLen(obj, "km")	
	COLPLS	Количество полос движ	Целое				
	PRSPNS	Пропуск способность авт с/т	Целое				
	PRPOSAD	Признак_принад_к_опор_сети	Справочное(10)	Обязательное	2.3.3.6	1. 2	
Road_pr		Автомобильные дороги пр					
	GLOBALID	Идентификатор объекта	Символьное(40)	Обязательное			
	CLASSID	Код_объекта	Справочное(150)	Обязательное	2.3.3	602030301, 602030302, 602030303, 602030304	
	NUMBER	Номер ПТП	Символьное(50)				
	NAME	Наименование объекта	Символьное(220)	Обязательное			
	USING_TYPE	Вид_разрешен_использования	Справочное(100)	Обязательное	2.3.17.1	1. 2	

	CAT_EXIST	Категория_авто_дороги_сущ	Справочное(100)		2.3.3	1, 2, 3, 4, 5, 6, 7	
	CAT_PLAN	Категория_авто_дороги_пр	Справочное(100)		2.3.3	1, 2, 3, 4, 5, 6, 7	
	ROAD_ID	Идентификационный_номер	Символьное(50)				
	SURFACE_EXIST	Вид_покрытия_сущ	Справочное(100)		2.3.17.2	1, 2, 3, 4	
	SURFACE_PLAN	Вид_покрытия_пр	Справочное(100)		2.3.17.2	1, 2, 3, 4	
	REG_RDTYPE	Подкат_автодороги_рег_знач	Справочное(220)		2.3.3	1, 2	
	TIME_LTYPE	Период_функционирования	Справочное(220)	Обязательное	2.3.3	1, 2, 3	
	RDWIN_TYPE	Тип_автозимника	Справочное(100)		2.3.3	1, 2, 3	
	RDWIN_CAT	Категория_автозимника	Справочное(220)		2.3.3	1, 2, 3	
	COMPL_NAME	Наименование комплекс объекта	Символьное(50)				
	NUM_TC	Наименование трансп коридора	Символьное(150)				
	FUNCTION	Назначение объекта	Символьное(220)				
	EVENT TIME	Срок реализации	Целое				
	SOURCE	Источник данных	Символьное(220)				
	NOTE	Примечание	Символьное(220)				

	STATUS	Статус_объекта	Справочное(50)	Обязательное	10.2	1, 2, 3	
	REG_STATUS	Значение_объекта	Справочное(50)	Обязательное	10.1	1, 2, 3, 4, 5, 6, 8	
	NAMEDOCOSN	Документ основания	Символьное(220)				
	DATEDOCOSN	Дата документа основания	Символьное(10)				
	NUMBERDOCOSN	Номер документа основания	Символьное(50)				
	LENGTH	Протяженность_сооружения_км	Десятичное(15,3)	Обязательное. Вычисляемое		ObjectLen(obj. "km")	
	COLPLS	Количество полос движ	Целое				
	PRSPNS	Пропуск способность авт еут	Целое				
	PRPOSAD	Признак_принад_к_опор_сети	Справочное(10)	Обязательное	2.3.3.6	1. 2	
SanitaryProtectionZone		Санитарно защитная зона					
	GLOBALID	Идентификатор объекта	Символьное(40)	Обязательное			
	CLASSID	Код_объекта	Справочное(220)	Обязательное	3.1	603010101, 603010102	
	SZZ_TYPE	Тип_СЗЗ	Справочное(220)	Обязательное	3.1.1	1, 2, 3	
	HZRD_CLASS	Класс_опасности_объекта	Справочное(220)	Обязательное	10.3	1, 2, 3, 4, 5	
	SPZ_EVENT	Планир_мероприятие_по_СЗЗ	Справочное(220)	Обязательное	3.1.2	1. 2. 3	
	ZONE_DESC	Описание расчетной зоны	Символьное(220)				
	OBJECTNAME	Наименование объекта	Символьное(220)	Обязательное			
	SOURCE	Источник данных	Символьное(220)				
	NOTE	Примечание	Символьное(220)				
	STATUS	Статус	Справочное(50)	Обязательное	10.7	1. 2	
	NUMBERZOIT	Учетный номер зоны в ЕГРН	Символьное(20)				
	REESTRZOIT	Реестровый номер зоны в ЕГРН	Символьное(20)				

	DATEGRN	Дата внесения ЗОУИТ в ЕГРН	Символьное(10)				
	OPONZ	Описание зоны	Символьное(220)				
SanitaryProtectionZone	pr	Санитарно защитная зона пр					
	GLOBALID	Идентификатор объекта	Символьное(40)	Обязательное			
	CLASSID	Код объекта	Справочное(220)	Обязательное	3.1	603010101, 603010102	
	SZZ_TYPE	Тип_СЗЗ	Справочное(220)	Обязательное	3.1.1	1, 2, 3	
	HZRD_CLASS	Класс_опасности_объекта	Справочное(220)	Обязательное	10.3	1, 2, 3, 4, 5	
	SPZ_EVENT	Планир_мероприятие_по_СЗЗ	Справочное(220)	Обязательное	3.1.2	1, 2, 3	
	ZONE_DESC	Описание расчетной зоны	Символьное(220)				
	OBJECTNAME	Наименование объекта	Символьное(220)	Обязательное			
	SOURCE	Источник данных	Символьное(220)				
	NOTE	Примечание	Символьное(220)				
	STATUS	Статус	Справочное(50)	Обязательное	10.7	1, 2	
	NUMBERZOIT	Учетный номер зоны в ЕГРН	Символьное(20)				
	REESTRZOIT	Реестровый номер зоны в ЕГРН	Символьное(20)				
	DATEGRN	Дата внесения ЗОУИТ в ЕГРН	Символьное(10)				
	OPONZ	Описание зоны	Символьное(220)				
ServiceFacility		Прочие объекты произв деят					
	GLOBALID	Идентификатор объекта	Символьное(40)	Обязательное			
	CLASSID	Код объекта	Справочное(100)	Обязательное	2.2.3	602020301	
	NUMBER	Номер_ПТП	Символьное(50)				
	NAME	Наименование объекта	Символьное(220)	Обязательное			

	ОКТМО	ОКТМО_объекта	Справочное(220)	Обязательное	11	03000000, 03501000, 03501000001, 03501000102, 03501000103, 03501000104, 03501000105, 03501000106, 03501000107, 03501000108, 03501000109, 03501000110, 03501000111, 03501000112, 03501000113, 03501000114, 03501000115, 03501000116, 03501000117, 03501000118, 03501000119, 03501000120, 03501000121, 03501000122, 03501000123, 03501000124,	
	ADDRESS	Местоположение	Символьное(220)				

	SERV_STYPE	Подтип_объекта_произв_деят	Справочное(220)		2.2.3	1, 2, 3, 4, 5, 6, 7, 8, 9, 10, 11, 12, 13, 18, 19, 20, 21	
	TYPE_INP	Тип_индустриального_парка	Справочное(10)		2.2.3	1, 2	

	MAIN_ACTIV	Вид_деятельности	Справочное(220)		12	Раздел А, 01, 01.1, 01.2, 01.3, 01.4, 01.5, 01.6, 01.7, 02, 02.1, 02.2, 02.3, 02.4, 03, 03.1, 03.2, Раздел В, 05, 05.1, 05.2, 06, 06.1, 06.2, 07, 07.1,	
--	------------	------------------	-----------------	--	----	--	--

	ADD_ACTIV	Дополнит_виды_деятельности	Справочное(220)		12	01, 01.1, 01.2, 01.3, 01.4, 01.5, 02, 02.1, 02.2, 05, 05.1, 05.2, 06, 06.1, 06.2, 10, 11, 12, 13, 14, 15, 16, 17, 18, 19, 20,	
	LOT_SIZE	Общая площадь территории га	Десятичное(15,4)				
	BLD_AREA	Общая площадь здания кв м	Десятичное(15,2)				
	WRK_COUNT	Количество рабочих мест ед	Целое				
	HZRD_CLASS	Класс_опасности_объекта	Справочное(220)	Обязательное	10.3	1, 2, 3, 4, 5	
	HZRD_CAT	Категор_об_влиян_окр_среду	Справочное(220)		10.4	1, 2, 3, 4	

	BENT_TYPE	Тип_хозяйствующего_субъекта	Справочное(150)		2.2.5	1, 2. 3. 4, 5	
	DANGER_OBJ	Критерии_особ_опасн_объекта	Справочное(250)		10.6	1, 2, 3. 4. 5, 6, 7. 8. 9, 10, 11, 12, 13, 14, 15	
	FUNCTION	Назначение_объекта	Символьное(220)				
	EVENT TIME	Срок реализации	Целое				
	SOURCE	Источник данных	Символьное(150)				
	NOTE	Примечание	Символьное(220)				
	STATUS	Статус_объекта	Справочное(50)	Обязательное	10.2	1	
	REG_STATUS	Значение_объекта	Справочное(50)	Обязательное	10.1	1. 2. 3, 4, 5. 6. 8	
	KADASTROKS	КН ОКС	Символьное(30)				
	KADASTRZU	КН ЗУ	Символьное(20)				

	OKVED	Вид_деятельности_по_ОКВЭД	Справочное(220)		12	Раздел А, 01, 01.1, 01.2, 01.3, 01.4, 01.5, 01.6, 01.7, 02, 02.1, 02.2, 02.3, 02.4, 03, 03.1, 03.2, Раздел В, 05, 05.1, 05.2, 06, 06.1, 06.2, 07, 07.1,	
	NAMEDOCOSN	Документ основания	Символьное(220)				
	DATEDOCOSN	Дата документа основания	Символьное(10)				
	NUMBERDOCOSN	Номер документа основания	Символьное(50)				
ServiceFacility_pr		Прочие объекты произв деят пр					
	GLOBALID	Идентификатор объекта	Символьное(40)	Обязательное			
	CLASSID	Код объекта	Справочное(100)	Обязательное	2.2.3	602020301	
	NUMBER	Номер ПТП	Символьное(50)				
	NAME	Наименование объекта	Символьное(220)	Обязательное			

	ОКТМО	ОКТМО_объекта	Справочное(220)	Обязательное	11	03000000, 03501000, 03501000001, 03501000102, 03501000103, 03501000104, 03501000105, 03501000106, 03501000107, 03501000108, 03501000109, 03501000110, 03501000111, 03501000112, 03501000113, 03501000114, 03501000115, 03501000116, 03501000117, 03501000118, 03501000119, 03501000120, 03501000121, 03501000122, 03501000123, 03501000124,	
	ADDRESS	Местоположение	Символьное(220)				

	SERV_STYPE	Подтип_объекта_произв_деят	Справочное(220)		2.2.3	1, 2, 3, 4, 5, 6, 7, 8, 9, 10, 11, 12, 13, 18, 19, 20, 21	
	TYPE_INP	Тип_индустриального_парка	Справочное(10)		2.2.3	1, 2	

	MAIN_ACTIV	Вид_деятельности	Справочное(220)		12	Раздел А, 01, 01.1, 01.2, 01.3, 01.4, 01.5, 01.6, 01.7, 02, 02.1, 02.2, 02.3, 02.4, 03, 03.1, 03.2, Раздел В, 05, 05.1, 05.2, 06, 06.1, 06.2, 07, 07.1,	
--	------------	------------------	-----------------	--	----	--	--

	ADD_ACTIV	Дополнит_виды_деятельности	Справочное(220)		12	01, 01.1, 01.2, 01.3, 01.4, 01.5, 02, 02.1, 02.2, 05, 05.1, 05.2, 06, 06.1, 06.2, 10, 11, 12, 13, 14, 15, 16, 17, 18, 19, 20,	
	LOT_SIZE	Общая площадь территории га	Десятичное(15,4)				
	BLD_AREA	Общая площадь здания кв м	Десятичное(15,2)				
	WRK_COUNT	Количество рабочих мест ед	Целое				
	HZRD_CLASS	Класс_опасности_объекта	Справочное(220)	Обязательное	10.3	1, 2, 3, 4, 5	
	HZRD_CAT	Категор_об_влиян_окр_среду	Справочное(220)		10.4	1, 2, 3, 4	

	BENT_TYPE	Тип_хозяйствующего_субъекта	Справочное(150)		2.2.5	1, 2. 3. 4, 5	
	DANGER_OBJ	Критерии_особ_опасн_объекта	Справочное(250)		10.6	1, 2, 3. 4. 5, 6, 7. 8. 9, 10, 11, 12, 13, 14, 15	
	FUNCTION	Назначение_объекта	Символьное(220)				
	EVENT TIME	Срок реализации	Целое				
	SOURCE	Источник данных	Символьное(150)				
	NOTE	Примечание	Символьное(220)				
	STATUS	Статус_объекта	Справочное(50)	Обязательное	10.2	1, 2. 3. 4	
	REG_STATUS	Значение_объекта	Справочное(50)	Обязательное	10.1	1. 2. 3, 4, 5. 6. 8	
	KADASTROKS	КН ОК	Символьное(30)				
	KADASTRZU	КН ЗУ	Символьное(20)				

	OKVED	Вид_деятельности_по_ОКВЭД	Справочное(220)		12	Раздел А, 01, 01.1, 01.2, 01.3, 01.4, 01.5, 01.6, 01.7, 02, 02.1, 02.2, 02.3, 02.4, 03, 03.1, 03.2, Раздел В, 05, 05.1, 05.2, 06, 06.1, 06.2, 07, 07.1,	
	NAMEDOCOSN	Документ основания	Символьное(220)				
	DATEDOCOSN	Дата документа основания	Символьное(10)				
	NUMBERDOCOSN	Номер документа основания	Символьное(50)				
SewerFacility		Объекты водоотведения					
	GLOBALID	Идентификатор объекта	Символьное(40)	Обязательное			
	CLASSID	Код объекта	Справочное(220)	Обязательное	2.4.13	602041301, 602041302, 602041303, 602041305, 602041306	
	NUMBER	Номер ПТП	Символьное(50)				
	NAME	Наименование объекта	Символьное(220)	Обязательное			

	ОКТМО	ОКТМО_объекта	Справочное(220)	Обязательное	11	03000000, 03501000, 03501000001, 03501000102, 03501000103, 03501000104, 03501000105, 03501000106, 03501000107, 03501000108, 03501000109, 03501000110, 03501000111, 03501000112, 03501000113, 03501000114, 03501000115, 03501000116, 03501000117, 03501000118, 03501000119, 03501000120, 03501000121, 03501000122, 03501000123, 03501000124,	
	ADDRESS	Местоположение	Символьное(220)				
	GROUND_POS	Расп_относит_уровня_земли	Справочное(220)		10.5	1, 2, 3	
	OUTPUT	Производительность тыс куб м с	Десятичное(15,2)	Обязательное			
	SNOW_TYPE	Тип_снегоплав_пункта	Справочное(220)		2.4.13.1	1, 2	
	HZRD_CAT	Категор_об_влиян_окр_среду	Справочное(220)		10.4	1, 2, 3, 4	
	SZZ_SIZE	Размер СЗЗ м	Десятичное(15,2)				
	FUNCTION	Назначение объекта	Символьное(220)				
	EVENT TIME	Срок реализации	Целое				
	SOURCE	Источник данных	Символьное(220)				
	NOTE	Примечание	Символьное(220)				

	STATUS	Статус объекта	Справочное(50)	Обязательное	10.2	1	
	REG_STATUS	Значение_объекта	Справочное(50)	Обязательное	10.1	1. 2. 3, 4, 5. 6. 8	
	KADASTROKS	КН ОКС	Символьное(30)				
	KADASTRZU	КН ЗУ	Символьное(20)				
SewerFacility_pr		Объекты водоотведения пр					
	GLOBALID	Идентификатор объекта	Символьное(40)	Обязательное			
	CLASSID	Код_объекта	Справочное(220)	Обязательное	2.4.13	602041301, 602041302, 602041303. 602041305. 602041306	
	NUMBER	Номер ПТП	Символьное(50)				
	NAME	Наименование объекта	Символьное(220)	Обязательное			

	ОКТМО	ОКТМО_объекта	Справочное(220)	Обязательное	11	03000000, 03501000, 03501000001, 03501000102, 03501000103, 03501000104, 03501000105, 03501000106, 03501000107, 03501000108, 03501000109, 03501000110, 03501000111, 03501000112, 03501000113, 03501000114, 03501000115, 03501000116, 03501000117, 03501000118, 03501000119, 03501000120, 03501000121, 03501000122, 03501000123, 03501000124,	
	ADDRESS	Местоположение	Символьное(220)				
	GROUND_POS	Расп_относит_уровня_земли	Справочное(220)		10.5	1, 2, 3	
	OUTPUT	Производительность тыс куб м с	Десятичное(15,2)	Обязательное			
	SNOW_TYPE	Тип_снегоплав_пункта	Справочное(220)		2.4.13.1	1, 2	
	HZRD_CAT	Категор_об_влиян_окр_среду	Справочное(220)		10.4	1, 2, 3, 4	
	SZZ_SIZE	Размер СЗЗ м	Десятичное(15,2)				
	FUNCTION	Назначение объекта	Символьное(220)				
	EVENT TIME	Срок реализации	Целое				
	SOURCE	Источник данных	Символьное(220)				
	NOTE	Примечание	Символьное(220)				

	STATUS	Статус_объекта	Справочное(50)	Обязательное	10.2	1, 2. 3. 4	
	REG_STATUS	Значение_объекта	Справочное(50)	Обязательное	10.1	1. 2. 3, 4, 5. 6. 8	
	KADASTROKS	КН ОКС	Символьное(30)				
	KADASTRZU	КН ЗУ	Символьное(20)				
SewerPipeline		Сети водоотведения					
	GLOBALID	Идентификатор объекта	Символьное(40)	Обязательное			
	CLASSID	Код_объекта	Справочное(220)	Обязательное	2.4.14	602041401, 602041402, 602041403. 602041404. 602041405, 602041406, 602041407	
	NUMBER	Номер ПТП	Символьное(50)				
	NAME	Наименование объекта	Символьное(220)	Обязательное			
	PLINE_TYPE	Вид_располож_трубопровода	Справочное(220)	Обязательное	2.4.19.2	1, 2, 3. 4. 5, 6	
	LENGTH	Протяженность_сооружения_км	Десятичное(15,3)	Обязательное, Вычисляемое		ObjectLen(obj, "km")	
	PLINE_CNT	Количество труб	Целое				
	D_PLINE	Диаметр трубопровода мм	Целое				
	FUNCTION	Назначение объекта	Символьное(220)				
	EVENT_TIME	Срок реализации	Целое				
	SOURCE	Источник данных	Символьное(220)				
	NOTE	Примечание	Символьное(220)				
	STATUS	Статус_объекта	Справочное(50)	Обязательное	10.2	1	

	REG_STATUS	Значение_объекта	Справочное(50)	Обязательное	10.1	1, 2. 3. 4, 5, 6. 8	
SewerPipeline pr		Сети водоотведения пр					
	GLOBALID	Идентификатор_объекта	Символьное(40)	Обязательное			
	CLASSID	Код_объекта	Справочное(220)	Обязательное	2.4.14	602041401, 602041402. 602041403. 602041404, 602041405, 602041406. 602041407	
	NUMBER	Номер ПТП	Символьное(50)				
	NAME	Наименование_объекта	Символьное(220)	Обязательное			
	PLINE_TYPE	Вид_располож_трубопровода	Справочное(220)	Обязательное	2.4.19.2	1, 2. 3. 4, 5, 6	
	LENGTH	Протяженность_сооружения_км	Десятичное(15,3)	Обязательное, Вычисляемое		ObjectLen(obj, "km")	
	PLINE_CNT	Количество труб	Целое				
	D_PLINE	Диаметр трубопровода мм	Целое				
	FUNCTION	Назначение_объекта	Символьное(220)				
	EVENT_TIME	Срок реализации	Целое				
	SOURCE	Источник данных	Символьное(220)				
	NOTE	Примечание	Символьное(220)				
	STATUS	Статус_объекта	Справочное(50)	Обязательное	10.2	1. 2. 3, 4	

	REG_STATUS	Значение_объекта	Справочное(50)	Обязательное	10.1	1, 2. 3. 4, 5, 6. 8	
Social		Объекты соц обслуживания					
	GLOBALID	Идентификатор_объекта	Символьное(40)	Обязательное			
	CLASSID	Код_объекта	Справочное(220)	Обязательное	2.1.5	602010501, 602010502, 602010503, 602010504, 602010506	
	NUMBER	Номер_ПТП	Символьное(50)				
	NAME	Наименование_объекта	Символьное(220)	Обязательное			
	OKTMO	OKTMO_объекта	Справочное(220)	Обязательное	11	03000000, 03501000, 03501000001, 03501000102, 03501000103, 03501000104, 03501000105, 03501000106, 03501000107, 03501000108, 03501000109, 03501000110, 03501000111, 03501000112, 03501000113, 03501000114, 03501000115, 03501000116, 03501000117, 03501000118, 03501000119, 03501000120, 03501000121, 03501000122, 03501000123, 03501000124,	

	ADDRESS	Местоположение	Символьное(220)				
	ST_TYPE	Стационар_орг_соц_обслуж	Справочное(220)		2.1.5.1	1. 2. 3, 4, 5. 6. 7, 8, 9. 10, 11, 12, 13, 14	
	SP_TYPE	Нестационар_орг_соц_обслуж	Справочное(220)		2.1.5.2	1. 2. 3, 4, 5. 6. 7, 8, 9. 10, 11, 12, 13	
	SSAH_TYPE	Орг_соц_обслуж_на_дому	Справочное(220)		2.1.5.3	1, 2	
	USA_TYPE	Орг_срочной_соц_помощи	Справочное(220)		2.1.5.4	1. 2, 3	
	CAPACITY	Вместимость стационар мест	Целое				
	PERSON PH	Численность обслуж на дому чел	Целое				
	PERSON PD	Число обслуж лиц в сутки	Целое				
	BLD AREA	Общая площадь здания кв м	Десятичное(15,2)				
	WRK COUNT	Количество рабочих мест ед	Целое				
	FUNCTION	Назначение объекта	Символьное(220)				
	EVENT TIME	Срок реализации	Целое				
	SOURCE	Источник данных	Символьное(220)				
	NOTE	Примечание	Символьное(220)				

	STATUS	Статус объекта	Справочное(50)	Обязательное	10.2	1	
	REG_STATUS	Значение_объекта	Справочное(50)	Обязательное	10.1	1. 2. 3, 4, 5. 6. 8	
	KADASTROKS	КН ОКС	Символьное(30)				
	KADASTRZU	КН ЗУ	Символьное(20)				
	NAMEDOCOSN	Документ основания	Символьное(220)				
	DATEDOCOSN	Дата документа основания	Символьное(10)				
	NUMBERDOCOSN	Номер документа основания	Символьное(50)				
Social_pr		Объекты соц обслуживания пр					
	GLOBALID	Идентификатор объекта	Символьное(40)	Обязательное			
	CLASSID	Код_объекта	Справочное(220)	Обязательное	2.1.5	602010501. 602010502, 602010503, 602010504. 602010506	
	NUMBER	Номер ПТП	Символьное(50)				
	NAME	Наименование объекта	Символьное(220)	Обязательное			

	ОКТМО	ОКТМО_объекта	Справочное(220)	Обязательное	11	03000000, 03501000, 03501000001, 03501000102, 03501000103, 03501000104, 03501000105, 03501000106, 03501000107, 03501000108, 03501000109, 03501000110, 03501000111, 03501000112, 03501000113, 03501000114, 03501000115, 03501000116, 03501000117, 03501000118, 03501000119, 03501000120, 03501000121, 03501000122, 03501000123, 03501000124,	
	ADDRESS	Местоположение	Символьное(220)				
	ST_STYPE	Стационар_орг_соц_обслуж	Справочное(220)		2.1.5.1	1. 2, 3, 4. 5. 6, 7, 8. 9. 10, 11, 12, 13, 14	

	SP_STYPE	Нестационар_орг_соц_обслуж	Справочное(220)		2.1.5.2	1, 2, 3, 4, 5, 6, 7, 8, 9, 10, 11, 12, 13	
	SSAH_STYPE	Орг_соц_обслуж_на_дому	Справочное(220)		2.1.5.3	1. 2	
	USA_STYPE	Орг_срочной_соц_помощи	Справочное(220)		2.1.5.4	1. 2. 3	
	CAPACITY	Вместимость стационар мест	Целое				
	PERSON_PH	Численность обслуж на дому чел	Целое				
	PERSON_PD	Число обслуж лиц в сутки	Целое				
	BLD_AREA	Общая площадь здания кв м	Десятичное(15,2)				
	WRK_COUNT	Количество рабочих мест ед	Целое				
	FUNCTION	Назначение объекта	Символьное(220)				
	EVENT_TIME	Срок реализации	Целое				
	SOURCE	Источник данных	Символьное(220)				
	NOTE	Примечание	Символьное(220)				
	STATUS	Статус_объекта	Справочное(50)	Обязательное	10.2	1. 2, 3, 4	
	REG_STATUS	Значение_объекта	Справочное(50)	Обязательное	10.1	1, 2, 3. 4. 5, 6, 8	
	KADASTROKS	КН ОКС	Символьное(30)				
	KADASTRZU	КН ЗУ	Символьное(20)				
	NAMEDOCOSN	Документ основания	Символьное(220)				
	DATEDOCOSN	Дата документа основания	Символьное(10)				

	NUMBERDOCOSN	Номер документа основания	Символьное(50)				
SpecialEconomicArea		Особые экономические зоны					
	GLOBALID	Идентификатор объекта	Символьное(40)	Обязательное			
	CLASSID	Код_объекта	Справочное(220)	Обязательное	7	607010101, 607010102, 607010103, 607010104	
	NUMBER	Номер ПТП	Символьное(50)				
	NAME	Наименование объекта	Символьное(220)	Обязательное			
	ADDRESS	Местоположение	Символьное(220)				
	MAIN_ACTIV	Вид_деятельности	Справочное(220)	Обязательное	12	Раздел А, 01, 01.1, 01.2, 01.3, 01.4, 01.5, 01.6, 01.7, 02, 02.1, 02.2, 02.3, 02.4, 03, 03.1, 03.2, Раздел В, 05, 05.1, 05.2, 06, 06.1, 06.2, 07, 07.1,	

	ADD_ACTIV	Дополнит_виды_деятельности	Справочное(220)		12	01, 01.1, 01.2, 01.3, 01.4, 01.5, 02, 02.1, 02.2, 05, 05.1, 05.2, 06, 06.1, 06.2, 10, 11, 12, 13, 14, 15, 16, 17, 18, 19, 20,	
	AREA	Общая_площадь_территории_га	Десятичное(15,4)	Обязательное. Вычисляемое		Area(obj,"hectare")	
	BLD_AREA	Общая_площадь_здания_кв_м	Десятичное(15,2)				
	WRK_COUNT	Оценка_кол_рабочих_мест_ед	Целое				
	FUNCTION	Назначение_объекта	Символьное(220)				
	EVENT_TIME	Срок_реализации	Целое				
	SOURCE	Источник_данных	Символьное(220)				
	NOTE	Примечание	Символьное(220)				
	STATUS	Статус_объекта	Справочное(50)	Обязательное	10.7	1	
	REG_STATUS	Значение_объекта	Справочное(50)	Обязательное	10.1	1, 2, 3, 4, 5, 6, 8	

	OKVED	Вид_деятельности_по_ОКВЭД	Справочное(220)		12	Раздел А, 01, 01.1, 01.2, 01.3, 01.4, 01.5, 01.6, 01.7, 02, 02.1, 02.2, 02.3, 02.4, 03, 03.1, 03.2, Раздел В, 05, 05.1, 05.2, 06, 06.1, 06.2, 07, 07.1,	
	SpecialEconomicArea пр	Особые экономические зоны пр					
	GLOBALID	Идентификатор объекта	Символьное(40)	Обязательное			
	CLASSID	Код_объекта	Справочное(220)	Обязательное	7	607010101, 607010102, 607010103, 607010104	
	NUMBER	Номер_ПТП	Символьное(50)				
	NAME	Наименование объекта	Символьное(220)	Обязательное			
	ADDRESS	Местоположение	Символьное(220)				

	MAIN_ACTIV	Вид_деятельности	Справочное(220)	Обязательное	12	Раздел А, 01, 01.1, 01.2, 01.3, 01.4, 01.5, 01.6, 01.7, 02, 02.1, 02.2, 02.3, 02.4, 03, 03.1, 03.2, Раздел В, 05, 05.1, 05.2, 06, 06.1, 06.2, 07, 07.1,	
	ADD_ACTIV	Дополнит_виды_деятельности	Справочное(220)		12	01, 01.1, 01.2, 01.3, 01.4, 01.5, 02, 02.1, 02.2	
	AREA	Общая_площадь_территории_га	Десятичное(15,4)	Обязательное. Вычисляемое		Area(obj,"hectare")	
	BLD AREA	Общая площадь здания кв м	Десятичное(15,2)				
	WRK COUNT	Оценка кол рабочих мест ед	Целое				
	FUNCTION	Назначение_объекта	Символьное(220)				
	EVENT_TIME	Срок_реализации	Целое				
	SOURCE	Источник данных	Символьное(220)				

	NOTE	Примечание	Символьное(220)				
	STATUS	Статус_объекта	Справочное(50)	Обязательное	10.7	1. 2	
	REG_STATUS	Значение_объекта	Справочное(50)	Обязательное	10.1	1, 2, 3, 4, 5, 6, 8	
	OKVED	Вид_деятельности_по_ОКВЭД	Справочное(220)		12	Раздел А, 01, 01.1, 01.2, 01.3, 01.4, 01.5, 01.6, 01.7, 02, 02.1, 02.2, 02.3, 02.4, 03, 03.1, 03.2, Раздел В, 05, 05.1, 05.2, 06, 06.1, 06.2, 07, 07.1,	
Sport		Объекты физкульт спорт назн					
	GLOBALID	Идентификатор объекта	Символьное(40)	Обязательное			
	CLASSID	Код_объекта	Справочное(220)	Обязательное	2.1.3	602010301. 602010302	
	NUMBER	Номер_ПТП	Символьное(50)				
	NAME	Наименование объекта	Символьное(220)	Обязательное			

	ОКТМО	ОКТМО_объекта	Справочное(220)	Обязательное	11	03000000, 03501000, 03501000001, 03501000102, 03501000103, 03501000104, 03501000105, 03501000106, 03501000107, 03501000108, 03501000109, 03501000110, 03501000111, 03501000112, 03501000113, 03501000114, 03501000115, 03501000116, 03501000117, 03501000118, 03501000119, 03501000120, 03501000121, 03501000122, 03501000123, 03501000124,	
	ADDRESS	Местоположение	Символьное(220)				

	AF_TYPE	Подтип_спорт_сооружения	Справочное(220)		2.1.3.1	1, 2, 3, 4, 5, 6, 7, 8, 9, 10, 11, 12, 13, 14, 15, 16, 17, 18, 19, 20, 21, 22, 23, 24, 25, 31,	
	SP AREA	Площадь спорт залов кв м	Десятичное(15,2)				
	POOL AREA	Площадь плават бассейнов кв м	Десятичное(15,2)				
	SPS_AREA	Площадь_спорт_сооружений_кв_м	Десятичное(15,2)				
	CAPACITY	Единовремен пропуск способн чел	Целое	Обязательное			
	WRK_COUNT	Количество рабочих мест_ед	Целое				
	FUNCTION	Назначение объекта	Символьное(220)				
	EVENT TIME	Срок реализации	Целое				
	SOURCE	Источник данных	Символьное(220)				
	NOTE	Примечание	Символьное(220)				
	STATUS	Статус объекта	Справочное(50)	Обязательное	10.2	1	

	REG_STATUS	Значение_объекта	Справочное(50)	Обязательное	10.1	1, 2. 3. 4, 5, 6. 8	
	KADASTROKS	КН ОКС	Символьное(30)				
	KADASTRZU	КН ЗУ	Символьное(20)				
	NAMEDOCOSN	Документ основания	Символьное(220)				
	DATEDOCOSN	Дата документа основания	Символьное(10)				
	NUMBERDOCOSN	Номер документа основания	Символьное(50)				
Sport_pr		Объекты физкульт спорт назн пр					
	GLOBALID	Идентификатор_объекта	Символьное(40)	Обязательное			
	CLASSID	Код_объекта	Справочное(220)	Обязательное	2.1.3	602010301. 602010302	
	NUMBER	Номер ПТП	Символьное(50)				
	NAME	Наименование объекта	Символьное(220)	Обязательное			

	ОКТМО	ОКТМО_объекта	Справочное(220)	Обязательное	11	03000000, 03501000, 03501000001, 03501000102, 03501000103, 03501000104, 03501000105, 03501000106, 03501000107, 03501000108, 03501000109, 03501000110, 03501000111, 03501000112, 03501000113, 03501000114, 03501000115, 03501000116, 03501000117, 03501000118, 03501000119, 03501000120, 03501000121, 03501000122, 03501000123, 03501000124,	
	ADDRESS	Местоположение	Символьное(220)				

	AF_TYPE	Подтип_спорт_сооружения	Справочное(220)		2.1.3.1	1, 2, 3, 4, 5, 6, 7, 8, 9, 10, 11, 12, 13, 14, 15, 16, 17, 18, 19, 20, 21, 22, 23, 24, 25, 31,	
	SP AREA	Площадь спорт залов кв м	Десятичное(15,2)				
	POOL AREA	Площадь плават бассейнов кв м	Десятичное(15,2)				
	SPS_AREA	Площадь_спорт_сооружений_кв_м	Десятичное(15,2)				
	CAPACITY	Единоврем пропуск способн чел	Целое	Обязательное			
	WRK_COUNT	Количество рабочих мест_ед	Целое				
	FUNCTION	Назначение объекта	Символьное(220)				
	EVENT TIME	Срок реализации	Целое				
	SOURCE	Источник данных	Символьное(220)				
	NOTE	Примечание	Символьное(220)				
	STATUS	Статус_объекта	Справочное(50)	Обязательное	10.2	1, 2, 3, 4	

	REG_STATUS	Значение_объекта	Справочное(50)	Обязательное	10.1	1, 2, 3, 4, 5, 6, 8	
	KADASTROKS	КН ОКС	Символьное(30)				
	KADASTRZU	КН ЗУ	Символьное(20)				
	NAMEDOCOSN	Документ основания	Символьное(220)				
	DATEDOCOSN	Дата документа основания	Символьное(10)				
	NUMBERDOCOSN	Номер документа основания	Символьное(50)				
Street		Ул дор сеть город нп					
	GLOBALID	Идентификатор_объекта	Символьное(40)	Обязательное			
	CLASSID	Код_объекта	Справочное(220)	Обязательное	2.3.4	602030401. 602030402. 602030403, 602030404, 602030405. 602030406. 602030407	
	NUMBER	Номер ПТП	Символьное(50)				
	NAME	Наименование_объекта	Символьное(220)	Обязательное			
	ADDRESS	Местоположение	Символьное(220)				
	STR_R_TYPE	Тип_магистр_улиц_район_знач	Справочное(220)		2.3.4.1	1. 2	
	STR_L_TYPE	Тип_улиц_дорог_местн_знач	Справочное(220)		2.3.4.2	1. 2. 3, 4, 5	
	STR_G_TYPE	Тип_магистр_городских_дорог	Справочное(220)		2.3.4.3	1, 2	
	SURFACE_EXIST	Вид_покрытия_сущ	Справочное(220)		2.3.17.2	1. 2, 3. 4	
	SURFACE_PLAN	Вид_покрытия_пр	Справочное(220)		2.3.17.2	1, 2. 3. 4	

	LENGTH	Протяженность_сооружения_км	Десятичное(15,3)	Обязательное, Вычисляемое		ObjectLen(obj, "km")	
	FUNCTION	Назначение_объекта	Символьное(220)				
	EVENT_TIME	Срок_реализации	Целое				
	SOURCE	Источник_данных	Символьное(220)				
	NOTE	Примечание	Символьное(220)				
	STATUS	Статус_объекта	Справочное(50)	Обязательное	10.2	1	
	REG_STATUS	Значение_объекта	Справочное(50)	Обязательное	10.1	1, 2, 3, 4, 5, 6, 8	
	STR_O_TYPE	Тип_магистр_улиц_общег_знач	Справочное(220)		2.3.4.4	1, 2, 3	
Street pr		Ул дор сеть город нп пр					
	GLOBALID	Идентификатор_объекта	Символьное(40)	Обязательное			
	CLASSID	Код_объекта	Справочное(220)	Обязательное	2.3.4	602030401, 602030402, 602030403, 602030404, 602030405, 602030406, 602030407	
	NUMBER	Номер ПТП	Символьное(50)				
	NAME	Наименование_объекта	Символьное(220)	Обязательное			
	ADDRESS	Местоположение	Символьное(220)				
	STR_R_TYPE	Тип_магистр_улиц_район_знач	Справочное(220)		2.3.4.1	1, 2	
	STR_L_TYPE	Тип_улиц_дорог_местн_знач	Справочное(220)		2.3.4.2	1, 2, 3, 4, 5	
	STR_G_TYPE	Тип_магистр_городских_дорог	Справочное(220)		2.3.4.3	1, 2	
	SURFACE_EXIST	Вид_покрытия_сущ	Справочное(220)		2.3.17.2	1, 2, 3, 4	

	SURFACE_PLAN	Вид_покрытия_пр	Справочное(220)		2.3.17.2	1, 2. 3. 4	
	LENGTH	Протяженность_сооружения_км	Десятичное(15,3)	Обязательное. Вычисляемое		ObjectLen(obj. "km")	
	FUNCTION	Назначение_объекта	Символьное(220)				
	EVENT TIME	Срок реализации	Целое				
	SOURCE	Источник данных	Символьное(220)				
	NOTE	Примечание	Символьное(220)				
	STATUS	Статус_объекта	Справочное(50)	Обязательное	10.2	1, 2. 3	
	REG_STATUS	Значение_объекта	Справочное(50)	Обязательное	10.1	1, 2. 3. 4, 5, 6. 8	
	STR_O_TYPE	Тип_магистр_улиц_общег_знач	Справочное(220)		2.3.4.4	1. 2, 3	
StreetV		Ул дор сеть сельск нп					
	GLOBALID	Идентификатор_объекта	Символьное(40)	Обязательное			
	CLASSID	Код_объекта	Справочное(220)	Обязательное	2.3.5	602030501, 602030502, 602030503, 602030504	
	NUMBER	Номер ПТП	Символьное(50)				
	NAME	Наименование объекта	Символьное(220)	Обязательное			
	ADDRESS	Местоположение	Символьное(220)				
	STR_TYPE	Тип_улиц_в_жилой_застройке	Справочное(220)		2.3.5.1	1, 2. 3	
	SURFACE_EXIST	Вид_покрытия_сущ	Справочное(220)		2.3.17.2	1, 2. 3. 4	

	SURFACE_PLAN	Вид_покрытия_пр	Справочное(220)		2.3.17.2	1, 2, 3, 4	
	FUNCTION	Назначение_объекта	Символьное(220)				
	EVENT_TIME	Срок_реализации	Целое				
	SOURCE	Источник_данных	Символьное(220)				
	NOTE	Примечание	Символьное(220)				
	LENGTH	Протяженность_сооружения_км	Десятичное(15,3)	Обязательное. Вычисляемое		ObjectLen(obj. "km")	
	STATUS	Статус_объекта	Справочное(50)	Обязательное	10.2	1	
	REG_STATUS	Значение_объекта	Справочное(50)	Обязательное	10.1	1. 2. 3, 4, 5. 6. 8	
StreetV_pr		Ул_дор_сеть_сельск_нп_пр					
	GLOBALID	Идентификатор_объекта	Символьное(40)	Обязательное			
	CLASSID	Код_объекта	Справочное(220)	Обязательное	2.3.5	602030501. 602030502. 602030503, 602030504	
	NUMBER	Номер_ПТП	Символьное(50)				
	NAME	Наименование_объекта	Символьное(220)	Обязательное			
	ADDRESS	Местоположение	Символьное(220)				
	STR_TYPE	Тип_улиц_в_жилой_застройке	Справочное(220)		2.3.5.1	1. 2. 3	
	SURFACE_EXIST	Вид_покрытия_сущ	Справочное(220)		2.3.17.2	1. 2. 3, 4	
	SURFACE_PLAN	Вид_покрытия_пр	Справочное(220)		2.3.17.2	1. 2, 3, 4	
	FUNCTION	Назначение_объекта	Символьное(220)				
	EVENT_TIME	Срок_реализации	Целое				
	SOURCE	Источник_данных	Символьное(220)				
	NOTE	Примечание	Символьное(220)				

	LENGTH	Протяженность_сооружения_км	Десятичное(15,3)	Обязательное, Вычисляемое		ObjectLen(obj, "km")	
	STATUS	Статус_объекта	Справочное(50)	Обязательное	10.2	1. 2. 3	
	REG_STATUS	Значение_объекта	Справочное(50)	Обязательное	10.1	1. 2. 3. 4. 5. 6. 8	
TechnoRiskArea_pnt		Территории_подверж_ЧС_ТХ_г					
	GLOBALID	Идентификатор_объекта	Символьное(40)	Обязательное			
	CLASSID	Код_объекта	Справочное(220)	Обязательное	6.1.2	606010201, 606010202, 606010203. 606010204. 606010206	
	TM_SOURCE	Источник_техногенной_ЧС	Справочное(220)	Обязательное	6.2.3	1. 2. 3	
	IND_TYPE	Вид_техногенной_аварии	Справочное(220)	Обязательное	6.2.4	1. 2. 3. 4. 5. 6. 7. 8. 9. 10	
	RAD_CLASS	Степень_радиоактив_загрязн	Справочное(220)		6.2.5	1. 2. 3. 4	
	EME_CLASS	Классификация_ЧС	Справочное(220)	Обязательное	6.2.6	1. 2. 3. 4. 5. 6	

	OTHER	Иной параметр	Символьное(220)				
	NOTE	Примечание	Символьное(220)				
TechnoRiskArea	pol	Территории подверж ЧС ТХ					
	GLOBALID	Идентификатор объекта	Символьное(40)	Обязательное			
	CLASSID	Код объекта	Справочное(220)	Обязательное	6.1.2	606010201, 606010202, 606010203, 606010204, 606010206	
	TM_SOURCE	Источник техногенной ЧС	Справочное(220)	Обязательное	6.2.3	1, 2, 3	
	IND_TYPE	Вид техногенной аварии	Справочное(220)	Обязательное	6.2.4	1, 2, 3, 4, 5, 6, 7, 8, 9, 10	
	RAD_CLASS	Степень радиоактив загрязн	Справочное(220)		6.2.5	1. 2. 3, 4	
	EME_CLASS	Классификация ЧС	Справочное(220)	Обязательное	6.2.6	1. 2, 3, 4, 5, 6	
	OTHER	Иной параметр	Символьное(220)				
	NOTE	Примечание	Символьное(220)				
TelecomFacility		Объекты связи					
	GLOBALID	Идентификатор объекта	Символьное(40)	Обязательное			

	CLASSID	Код_объекта	Справочное(220)	Обязательное	2.4.15	602041501, 602041502, 602041503, 602041504, 602041505, 602041506, 602041507, 602041508, 602041509, 602041510, 602041511, 602041512	
	NUMBER	Номер ПТП	Символьное(50)				
	NAME	Наименование объекта	Символьное(220)	Обязательное			
	OKTMO	OKTMO_объекта	Справочное(220)	Обязательное	11	03000000, 03501000, 03501000001, 03501000102, 03501000103, 03501000104, 03501000105, 03501000106, 03501000107, 03501000108, 03501000109, 03501000110, 03501000111, 03501000112, 03501000113, 03501000114, 03501000115, 03501000116, 03501000117, 03501000118, 03501000119, 03501000120, 03501000121, 03501000122, 03501000123, 03501000124,	
	ADDRESS	Местоположение	Символьное(220)				
	CAPACITY	Емкость номеров	Целое				

	DATA_RATE	Скорость передачи данных Гбит/с	Десятичное(15,2)				
	ZONE_MSIZE	Макс зона огранич застройки м	Десятичное(15,2)				
	HGHT_ZONE	Высота зоны огранич застройки м	Десятичное(15,2)				
	DANGER_OBJ	Критерии_особ_опасн_объекта	Справочное(250)		10.6	1, 2, 3, 4, 5, 6, 7, 8, 9, 10, 11, 12, 13, 14, 15	
	FUNCTION	Назначение объекта	Символьное(220)				
	EVENT_TIME	Срок реализации	Целое				
	SOURCE	Источник данных	Символьное(220)				
	NOTE	Примечание	Символьное(220)				
	STATUS	Статус_объекта	Справочное(50)	Обязательное	10.2	1	
	REG_STATUS	Значение_объекта	Справочное(50)	Обязательное	10.1	1. 2. 3, 4, 5. 6. 8	
	KADASTROKS	КН ОКС	Символьное(30)				
	KADASTRZU	КН ЗУ	Символьное(20)				
	OB_HR	Объем хранения ТБ	Целое				
TelecomFacility pr		Объекты связи пр					
	GLOBALID	Идентификатор_объекта	Символьное(40)	Обязательное			

	CLASSID	Код_объекта	Справочное(220)	Обязательное	2.4.15	602041501, 602041502, 602041503, 602041504, 602041505, 602041506, 602041507, 602041508, 602041509, 602041510, 602041511, 602041512	
	NUMBER	Номер ПТП	Символьное(50)				
	NAME	Наименование объекта	Символьное(220)	Обязательное			
	OKTMO	OKTMO_объекта	Справочное(220)	Обязательное	11	03000000, 03501000, 03501000001, 03501000102, 03501000103, 03501000104, 03501000105, 03501000106, 03501000107, 03501000108, 03501000109, 03501000110, 03501000111, 03501000112, 03501000113, 03501000114, 03501000115, 03501000116, 03501000117, 03501000118, 03501000119, 03501000120, 03501000121, 03501000122, 03501000123, 03501000124,	
	ADDRESS	Местоположение	Символьное(220)				
	CAPACITY	Емкость номеров	Целое				

	DATA_RATE	Скорость передачи данных Гбит/с	Десятичное(15,2)				
	ZONE_MSIZE	Макс зона огранич застройки м	Десятичное(15,2)				
	HGHT_ZONE	Высота зоны огранич застройки м	Десятичное(15,2)				
	DANGER_OBJ	Критерии_особ_опасн_объекта	Справочное(250)		10.6	1, 2, 3, 4, 5, 6, 7, 8, 9, 10, 11, 12, 13, 14, 15	
	FUNCTION	Назначение объекта	Символьное(220)				
	EVENT_TIME	Срок реализации	Целое				
	SOURCE	Источник данных	Символьное(220)				
	NOTE	Примечание	Символьное(220)				
	STATUS	Статус_объекта	Справочное(50)	Обязательное	10.2	1, 2, 3, 4	
	REG_STATUS	Значение_объекта	Справочное(50)	Обязательное	10.1	1, 2, 3, 4, 5, 6, 8	
	KADASTROKS	КН ОКС	Символьное(30)				
	KADASTRZU	КН ЗУ	Символьное(20)				
	OB_HR	Объем хранения ТБ	Целое				
TelecomNetworkLine		Сети электросвязи					
	GLOBALID	Идентификатор_объекта	Символьное(40)	Обязательное			
	CLASSID	Код_объекта	Справочное(220)	Обязательное	2.4.16	602041601, 602041602, 602041603	
	NUMBER	Номер_ПТП	Символьное(50)				

	NAME	Наименование объекта	Символьное(220)	Обязательное			
	COMM_TYPE	Вид линии связи	Справочное(220)	Обязательное	2.4.16.1	1, 2, 3, 4, 5	
	COMM_CTYPE	Вид лин_каб_сооружен_связи	Справочное(220)		2.4.16.2	1, 2, 3, 4	
	CABLE_TYPE	Тип кабельной связи	Справочное(220)		2.4.16.3	1, 2	
	ZONE_SIZE	Размер охранной зоны м	Десятичное(15,2)				
	DANGER_OBJ	Критерии особ_опасн_объекта	Справочное(250)		10.6	1. 2. 3. 4. 5. 6. 7. 8. 9. 10. 11. 12. 13. 14. 15	
	FUNCTION	Назначение объекта	Символьное(220)				
	EVENT_TIME	Срок реализации	Целое				
	SOURCE	Источник данных	Символьное(220)				
	NOTE	Примечание	Символьное(220)				
	STATUS	Статус объекта	Справочное(50)	Обязательное	10.2	1	
	REG_STATUS	Значение объекта	Справочное(50)	Обязательное	10.1	1, 2, 3. 4. 5, 6, 8	
	LENGTH	Протяженность сооружения_км	Десятичное(15,3)	Обязательное. Вычисляемое		ObjectLen(obj. "km")	

TelecomNetworkLine пр	Сети электросвязи пр					
GLOBALID	Идентификатор объекта	Символьное(40)	Обязательное			
CLASSID	Код_объекта	Справочное(220)	Обязательное	2.4.16	602041601, 602041602, 602041603	
NUMBER	Номер ПТП	Символьное(50)				
NAME	Наименование объекта	Символьное(220)	Обязательное			
COMM_TYPE	Вид линии связи	Справочное(220)	Обязательное	2.4.16.1	1, 2, 3, 4, 5	
COMM_CTYPE	Вид лин_каб_сооружен_связи	Справочное(220)		2.4.16.2	1, 2, 3, 4	
CABLE_TYPE	Тип кабельной связи	Справочное(220)		2.4.16.3	1, 2	
ZONE_SIZE	Размер охранной зоны м	Десятичное(15,2)				
DANGER_OBJ	Критерии_особ_опасн_объекта	Справочное(250)		10.6	1, 2, 3, 4, 5, 6, 7, 8, 9, 10, 11, 12, 13, 14, 15	
FUNCTION	Назначение объекта	Символьное(220)				
EVENT TIME	Срок реализации	Целое				
SOURCE	Источник данных	Символьное(220)				
NOTE	Примечание	Символьное(220)				
STATUS	Статус_объекта	Справочное(50)	Обязательное	10.2	1, 2, 3, 4	

	REG_STATUS	Значение_объекта	Справочное(50)	Обязательное	10.1	1, 2. 3. 4, 5, 6. 8	
	LENGTH	Протяженность_сооружения_км	Десятичное(15,3)	Обязательное. Вычисляемое		ObjectLen(obj. "km")	
TerritorialZone		Территориальные зоны					
	GLOBALID	Идентификатор объекта	Символьное(40)	Обязательное			
	CLASSID	Код_объекта	Справочное(254)	Обязательное	9.1.2	100050101, 100050102, 100050103. 100050104. 100050200, 100050201, 100050202. 100050203. 100050300, 100050301, 100050302. 100050400. 100050401, 100050500, 100050600. 100050700. 100050800, 100050900, 100051000. 100052000	
	AREA	Площадь_га	Десятичное(15,4)	Обязательное, Вычисляемое		Area(obj. "hectare")	
	INFO OBJ	Сведения о планируемых ОФРМЗ	Символьное(220)				
	CONSTR_DEN	Коэффициент застройки проц	Десятичное(15,2)				
	BLD HEIGHT	Этажность застройки	Целое				
	POP DEN	Плотность населения чел га	Десятичное(15,2)				
	POPULATION	Численность населения чел	Целое				
	OTHER	Иной параметр	Символьное(220)				
	STATUS	Статус_объекта	Справочное(50)	Обязательное	10.7	1. 2	

	REG_STATUS	Уровень_управления_РФ	Справочное(220)		10.1	1, 2. 3. 4, 5, 6. 8	
	NUMBER	Номер ТЗ	Целое				
	NUMBERTRZ	Учет номер ЕГРН	Символьное(250)				
	REESTRTRZ	Реестр номер ЕГРН	Символьное(250)				
	DATEETRZ	Дата внесения ЕГРН	Символьное(250)				
	CLASSID_REG	Код_объекта_регион	Справочное(250)	Обязательное	9.1.2	701020101. 701020102, 701020103, 701020104. 701020105. 701020201, 701020202, 701020203. 701020204. 701020205, 701020206, 701020207. 701020208. 701020301, 701020302, 701020303. 701020401. 701020402, 701020403, 701020501. 701020502. 701020503, 701020504, 701020505. 701020506. 701020507,	
	NAME	Наименование объекта	Символьное(250)				

	INDEX	Индекс_зоны	Справочное(10)	Обязательное	9.1.2	1, 10, 100, 101, 102, 103, 104, 105, 106, 107, 108, 109, 11, 110, 111, 112, 113, 114, 115, 116, 117, 118, 119, 12, 120, 121,	
	NOTE	Примечание	Символьное(220)				
ThermalFacility		Объекты теплоснабжения					
	GLOBALID	Идентификатор объекта	Символьное(40)	Обязательное			
	CLASSID	Код_объекта	Справочное(220)	Обязательное	2.4.9	602040901, 602040902, 602040903, 602040904	
	NUMBER	Номер ПТП	Символьное(50)				
	NAME	Наименование объекта	Символьное(220)	Обязательное			

	ОКТМО	ОКТМО_объекта	Справочное(220)	Обязательное	11	03000000, 03501000, 03501000001, 03501000102, 03501000103, 03501000104, 03501000105, 03501000106, 03501000107, 03501000108, 03501000109, 03501000110, 03501000111, 03501000112, 03501000113, 03501000114, 03501000115, 03501000116, 03501000117, 03501000118, 03501000119, 03501000120, 03501000121, 03501000122, 03501000123, 03501000124,	
	ADDRESS	Местоположение	Символьное(220)				
	FUEL_TYPE	Тип_топлива	Справочное(220)		2.4.1	1. 2, 3, 4. 5. 6, 7, 8. 9. 10, 11, 12	
	GROUND_POS	Расп_относит_уровня_земли	Справочное(220)		10.5	1, 2, 3	

	ELECT POWER	Электрическая мощность МВт	Десятичное(15,2)				
	HT POWER	Тепловая мощность Гкал ч	Десятичное(15,2)				
	HZRD_CAT	Категор_об_влиян_окр_среду	Справочное(220)		10.4	1. 2, 3, 4	
	SZZ SIZE	Размер СЗЗ м	Десятичное(15,2)				
	ZONE SIZE	Размер охранной зоны м	Десятичное(15,2)				
	FUNCTION	Назначение объекта	Символьное(220)				
	EVENT TIME	Срок реализации	Целое				
	SOURCE	Источник данных	Символьное(220)				
	NOTE	Примечание	Символьное(220)				
	STATUS	Статус объекта	Справочное(50)	Обязательное	10.2	1	
	REG_STATUS	Значение_объекта	Справочное(50)	Обязательное	10.1	1. 2, 3, 4. 5. 6, 8	
	KADASTROKS	КН ОКС	Символьное(30)				
	KADASTRZU	КН ЗУ	Символьное(20)				
	PRKUB	Производительность куб м час	Десятичное(15,2)				
ThermalFacility_pr		Объекты теплоснабжения пр					
	GLOBALID	Идентификатор объекта	Символьное(40)	Обязательное			
	CLASSID	Код объекта	Справочное(220)	Обязательное	2.4.9	602040901. 602040902. 602040903, 602040904	
	NUMBER	Номер ПТП	Символьное(50)				
	NAME	Наименование_объекта	Символьное(220)	Обязательное			

	ОКТМО	ОКТМО_объекта	Справочное(220)	Обязательное	11	03000000, 03501000, 03501000001, 03501000102, 03501000103, 03501000104, 03501000105, 03501000106, 03501000107, 03501000108, 03501000109, 03501000110, 03501000111, 03501000112, 03501000113, 03501000114, 03501000115, 03501000116, 03501000117, 03501000118, 03501000119, 03501000120, 03501000121, 03501000122, 03501000123, 03501000124,	
	ADDRESS	Местоположение	Символьное(220)				
	FUEL_TYPE	Тип_топлива	Справочное(220)		2.4.1	1. 2, 3, 4. 5. 6, 7, 8. 9. 10, 11, 12	
	GROUND_POS	Расп_относит_уровня_земли	Справочное(220)		10.5	1, 2, 3	

	ELECT POWER	Электрическая мощность МВт	Десятичное(15,2)				
	HT POWER	Тепловая мощность Гкал ч	Десятичное(15,2)				
	HZRD_CAT	Категор_об_влиян_окр_среду	Справочное(220)		10.4	1. 2, 3, 4	
	SZZ_SIZE	Размер_СЗЗ_м	Десятичное(15,2)				
	ZONE_SIZE	Размер охранной зоны_м	Десятичное(15,2)				
	FUNCTION	Назначение объекта	Символьное(220)				
	EVENT TIME	Срок реализации	Целое				
	NOTE	Примечание	Символьное(220)				
	SOURCE	Источник данных	Символьное(220)				
	STATUS	Статус_объекта	Справочное(50)	Обязательное	10.2	1. 2. 3, 4	
	REG_STATUS	Значение_объекта	Справочное(50)	Обязательное	10.1	1. 2, 3, 4. 5. 6, 8	
	KADASTROKS	КН ОКС	Символьное(30)				
	KADASTRZU	КН ЗУ	Символьное(20)				
	PRKUB	Производительность куб_м_час	Десятичное(15,2)				
ThermalPipeline		Сети теплоснабжения					
	GLOBALID	Идентификатор объекта	Символьное(40)	Обязательное			
	CLASSID	Код_объекта	Справочное(220)	Обязательное	2.4.10	602041001. 602041002	
	NUMBER	Номер_ПТП	Символьное(50)				
	NAME	Наименование объекта	Символьное(220)	Обязательное			
	PLINE_TYPE	Вид_располож_трубопровода	Справочное(220)	Обязательное	2.4.19.2	1. 2, 3, 4. 5. 6	
	LENGTH	Протяженность_сооружения_км	Десятичное(15,3)	Обязательное. Вычисляемое		ObjectLen(obj. "km")	
	WEAR_PRCNT	Процент износа	Десятичное(15,2)				
	DI_PLINE	Диаметр подающ_трубопровода мм	Целое				

	D2 PLINE	Диаметр обратн трубопровода мм	Целое				
	D3 PLINE	Диаметр подающ трубопр ГВС мм	Целое				
	D4 PLINE	Диаметр циркул трубопр ГВС мм	Целое				
	ZONE_SIZE	Размер охранной зоны м	Десятичное(15,2)				
	FUNCTION	Назначение объекта	Символьное(220)				
	EVENT_TIME	Срок реализации	Целое				
	SOURCE	Источник данных	Символьное(220)				
	NOTE	Примечание	Символьное(220)				
	STATUS	Статус объекта	Справочное(50)	Обязательное	10.2	1	
	REG_STATUS	Значение_объекта	Справочное(50)	Обязательное	10.1	1. 2. 3, 4, 5. 6. 8	
ThermalPipeline_pr		Сети теплоснабжения пр					
	GLOBALID	Идентификатор объекта	Символьное(40)	Обязательное			
	CLASSID	Код_объекта	Справочное(220)	Обязательное	2.4.10	602041001. 602041002	
	NUMBER	Номер ПТП	Символьное(50)				
	NAME	Наименование объекта	Символьное(220)	Обязательное			
	PLINE_TYPE	Вид_располож_трубопровода	Справочное(220)	Обязательное	2.4.19.2	1. 2, 3, 4. 5. 6	
	LENGTH	Протяженность_сооружения_км	Десятичное(15,3)	Обязательное. Вычисляемое		ObjectLen(obj. "km")	
	WEAR_PRCNT	Процент износа	Десятичное(15,2)				
	D1 PLINE	Диаметр подающ трубопровода мм	Целое				
	D2 PLINE	Диаметр обратн трубопровода мм	Целое				
	D3 PLINE	Диаметр подающ трубопр ГВС мм	Целое				
	D4 PLINE	Диаметр циркул трубопр ГВС мм	Целое				
	ZONE_SIZE	Размер охранной зоны м	Десятичное(15,2)				
	FUNCTION	Назначение объекта	Символьное(220)				
	EVENT_TIME	Срок реализации	Целое				
	SOURCE	Источник данных	Символьное(220)				
	NOTE	Примечание	Символьное(220)				

	STATUS	Статус_объекта	Справочное(50)	Обязательное	10.2	1, 2. 3. 4	
	REG_STATUS	Значение_объекта	Справочное(50)	Обязательное	10.1	1. 2. 3, 4, 5. 6. 8	
TraditionalArea		Террит традиц природопольз КМН					
	GLOBALID	Идентификатор_объекта	Символьное(40)	Обязательное			
	CLASSID	Код объекта	Справочное(220)	Обязательное	9.3.2	703020100	
	NAME	Наименование объекта	Символьное(220)	Обязательное			
	AREA	Площадь объекта га	Целое	Вычисляемое		Area(obj,"hectare")	
	SOURCE	Источник данных	Символьное(220)				
	NOTE	Примечание	Символьное(220)				
	STATUS	Статус объекта	Справочное(50)	Обязательное	10.7	1	
	REG_STATUS	Значение_объекта	Справочное(50)	Обязательное	10.1	1, 2, 3. 4. 5, 6, 8	
TranspLogisticObj		Компл объекты трансп инфр					
	GLOBALID	Идентификатор объекта	Символьное(40)	Обязательное			
	CLASSID	Код_объекта	Справочное(220)	Обязательное	2.3.6	602030601, 602030602	
	NUMBER	Номер ПТП	Символьное(50)				
	NAME	Наименование_объекта	Символьное(220)	Обязательное			

	ОКТМО	ОКТМО_объекта	Справочное(220)	Обязательное	11	03000000, 03501000, 03501000001, 03501000102, 03501000103, 03501000104, 03501000105, 03501000106, 03501000107, 03501000108, 03501000109, 03501000110, 03501000111, 03501000112, 03501000113, 03501000114, 03501000115, 03501000116, 03501000117, 03501000118, 03501000119, 03501000120, 03501000121, 03501000122, 03501000123, 03501000124,	
	ADDRESS	Местоположение	Символьное(220)				
	GROUND_POS	Расп_относит_уровня_земли	Справочное(220)		10.5	1, 2, 3	
	FUNCTION	Назначение объекта	Символьное(220)				
	EVENT TIME	Срок реализации	Целое				
	SOURCE	Источник данных	Символьное(220)				
	NOTE	Примечание	Символьное(220)				
	STATUS	Статус объекта	Справочное(50)	Обязательное	10.2	1	
	REG_STATUS	Значение_объекта	Справочное(50)	Обязательное	10.1	1, 2, 3, 4, 5, 6, 8	

	KADASTROKS	КН ОКС	Символьное(30)				
	KADASTRZU	КН ЗУ	Символьное(20)				
	NAMEDOCOSN	Документ основания	Символьное(220)				
	DATEDOCOSN	Дата документа основания	Символьное(10)				
	NUMBERDOCOSN	Номер документа основания	Символьное(50)				
TranspLogisticObj_pr		Компл_объекты_трансп_инфр_пр					
	GLOBALID	Идентификатор объекта	Символьное(40)	Обязательное			
	CLASSID	Код_объекта	Справочное(220)	Обязательное	2.3.6	602030601, 602030602	
	NUMBER	Номер ПТП	Символьное(50)				
	NAME	Наименование объекта	Символьное(220)	Обязательное			
	OKTMO	ОКТМО_объекта	Справочное(220)	Обязательное	11	03000000, 03501000, 03501000001, 03501000102, 03501000103, 03501000104, 03501000105, 03501000106, 03501000107, 03501000108, 03501000109, 03501000110, 03501000111, 03501000112, 03501000113, 03501000114, 03501000115, 03501000116, 03501000117, 03501000118, 03501000119, 03501000120, 03501000121, 03501000122, 03501000123, 03501000124,	
	ADDRESS	Местоположение	Символьное(220)				
	GROUND_POS	Расп_относит_уровня_земли	Справочное(220)		10.5	1, 2, 3	
	FUNCTION	Назначение объекта	Символьное(220)				

	EVENT_TIME	Срок реализации	Целое				
	SOURCE	Источник данных	Символьное(220)				
	NOTE	Примечание	Символьное(220)				
	STATUS	Статус_объекта	Справочное(50)	Обязательное	10.2	1, 2, 3, 4	
	REG_STATUS	Значение_объекта	Справочное(50)	Обязательное	10.1	1, 2, 3, 4, 5, 6, 8	
	KADASTROKS	КН ОКС	Символьное(30)				
	KADASTRZU	КН ЗУ	Символьное(20)				
	NAMEDOCOSN	Документ основания	Символьное(220)				
	DATEDOCOSN	Дата документа основания	Символьное(10)				
	NUMBERDOCOSN	Номер документа основания	Символьное(50)				
TransportObj		Искусств дорож сооружения					
	GLOBALID	Идентификатор_объекта	Символьное(40)	Обязательное			
	CLASSID	Код_объекта	Справочное(220)	Обязательное	2.3.16	602031601. 602031602. 602031603, 602031604, 602031605. 602031606	
	NUMBER	Номер ПТП	Символьное(50)				
	NAME	Наименование объекта	Символьное(220)	Обязательное			

	ОКТМО	ОКТМО_объекта	Справочное(220)	Обязательное	11	03000000, 03501000, 03501000001, 03501000102, 03501000103, 03501000104, 03501000105, 03501000106, 03501000107, 03501000108, 03501000109, 03501000110, 03501000111, 03501000112, 03501000113, 03501000114, 03501000115, 03501000116, 03501000117, 03501000118, 03501000119, 03501000120, 03501000121, 03501000122, 03501000123, 03501000124,	
	ADDRESS	Местоположение	Символьное(220)				
	BRIDGE_T	Тип_мостовых_сооружений	Справочное(220)		2.3.16.1	1, 2, 3, 4, 5, 6, 7	
	TUNNEL_T	Тип_тоннелей	Справочное(220)		2.3.16.2	1, 2, 3	
	CROSSP_T	Тип_пешеходных_переходов	Справочное(220)		2.3.16.3	1, 2	
	CROSSR_T	Тип_жд_переезда	Справочное(220)		2.3.16.4	1, 2	
	FUNCTION	Назначение_объекта	Символьное(220)				

	EVENT_TIME	Срок реализации	Целое				
	SOURCE	Источник данных	Символьное(220)				
	NOTE	Примечание	Символьное(220)				
	STATUS	Статус объекта	Справочное(50)	Обязательное	10.2	1	
	REG_STATUS	Значение_объекта	Справочное(50)	Обязательное	10.1	1, 2, 3, 4, 5, 6, 8	
TransportObj pr		Искусств дорож сооружения пр					
	GLOBALID	Идентификатор_объекта	Символьное(40)	Обязательное			
	CLASSID	Код_объекта	Справочное(220)	Обязательное	2.3.16	602031601, 602031602, 602031603, 602031604, 602031605, 602031606	
	NUMBER	Номер ПТП	Символьное(50)				
	NAME	Наименование объекта	Символьное(220)	Обязательное			

	ОКТМО	ОКТМО_объекта	Справочное(220)	Обязательное	11	03000000, 03501000, 03501000001, 03501000102, 03501000103, 03501000104, 03501000105, 03501000106, 03501000107, 03501000108, 03501000109, 03501000110, 03501000111, 03501000112, 03501000113, 03501000114, 03501000115, 03501000116, 03501000117, 03501000118, 03501000119, 03501000120, 03501000121, 03501000122, 03501000123, 03501000124,	
	ADDRESS	Местоположение	Символьное(220)				
	BRIDGE_T	Тип_мостовых_сооружений	Справочное(220)		2.3.16.1	1. 2. 3. 4. 5. 6. 7	
	TUNNEL_T	Тип_тоннелей	Справочное(220)		2.3.16.2	1. 2. 3	
	CROSSP_T	Тип_пешеходных_переходов	Справочное(220)		2.3.16.3	1, 2	
	CROSSR_T	Тип_жд_переезда	Справочное(220)		2.3.16.4	1, 2	
	FUNCTION	Назначение_объекта	Символьное(220)				

	EVENT_TIME	Срок реализации	Целое				
	SOURCE	Источник данных	Символьное(220)				
	NOTE	Примечание	Символьное(220)				
	STATUS	Статус_объекта	Справочное(50)	Обязательное	10.2	1, 2, 3, 4	
	REG_STATUS	Значение_объекта	Справочное(50)	Обязательное	10.1	1, 2, 3, 4, 5, 6, 8	
TranspProtectionZone		Охранная зона трансп коммун					
	GLOBALID	Идентификатор_объекта	Символьное(40)	Обязательное			
	CLASSID	Код_объекта	Справочное(220)	Обязательное	3.4	603010401, 603010402, 603010403	
	ZONE_DESC	Описание зоны	Символьное(220)				
	OBJECTNAME	Наименование объекта	Символьное(220)				
	SOURCE	Источник данных	Символьное(220)				
	NOTE	Примечание	Символьное(220)				
	STATUS	Статус	Справочное(50)	Обязательное	10.7	1, 2	
	NUMBERZOIT	Учетный номер зоны в ЕГРН	Символьное(20)				
	REESTRZOIT	Реестровый номер зоны в ЕГРН	Символьное(20)				
	DATEEGRN	Дата внесения ЗОУИТ в ЕГРН	Символьное(10)				
TranspProtectionZone pr		Охранная зона трансп коммун пр					
	GLOBALID	Идентификатор_объекта	Символьное(40)	Обязательное			
	CLASSID	Код_объекта	Справочное(220)	Обязательное	3.4	603010401, 603010402, 603010403	
	ZONE_DESC	Описание зоны	Символьное(220)				
	OBJECTNAME	Наименование объекта	Символьное(220)				
	SOURCE	Источник данных	Символьное(220)				
	NOTE	Примечание	Символьное(220)				
	STATUS	Статус	Справочное(50)	Обязательное	10.7	1, 2	
	NUMBERZOIT	Учетный номер зоны в ЕГРН	Символьное(20)				
	REESTRZOIT	Реестровый номер зоны в ЕГРН	Символьное(20)				
	DATEEGRN	Дата внесения ЗОУИТ в ЕГРН	Символьное(10)				

TranspSanitaryGapZone		Санитар разрыв транс коммун					
	GLOBALID	Идентификатор объекта	Символьное(40)	Обязательное			
	CLASSID	Код_объекта	Справочное(220)	Обязательное	3.2	603010201, 603010202, 603010203, 603010204, 603010205	
	ZONE_DESC	Описание сан разрыва	Символьное(220)				
	OBJECTNAME	Наименование объекта	Символьное(220)				
	SOURCE	Источник данных	Символьное(220)				
	NOTE	Примечание	Символьное(220)				
	STATUS	Статус	Справочное(50)	Обязательное	10.7	1, 2	
	NUMBERZOIT	Учетный номер зоны в ЕГРН	Символьное(20)				
	REESTRZOIT	Реестровый номер зоны в ЕГРН	Символьное(20)				
	DATEEGRN	Дата внесения ЗОУИТ в ЕГРН	Символьное(10)				
TranspSanitaryGapZone_pr		Санитар разрыв транс коммун пр					
	GLOBALID	Идентификатор объекта	Символьное(40)	Обязательное			
	CLASSID	Код_объекта	Справочное(220)	Обязательное	3.2	603010201, 603010202, 603010203, 603010204, 603010205	
	ZONE_DESC	Описание сан разрыва	Символьное(220)				
	OBJECTNAME	Наименование объекта	Символьное(220)				
	SOURCE	Источник данных	Символьное(220)				
	NOTE	Примечание	Символьное(220)				
	STATUS	Статус	Справочное(50)	Обязательное	10.7	1, 2	
	NUMBERZOIT	Учетный номер зоны в ЕГРН	Символьное(20)				
	REESTRZOIT	Реестровый номер зоны в ЕГРН	Символьное(20)				
	DATEEGRN	Дата внесения ЗОУИТ в ЕГРН	Символьное(10)				
WasteFacility		Объекты переработки отходов					
	GLOBALID	Идентификатор объекта	Символьное(40)	Обязательное			
	CLASSID	Код_объекта	Справочное(220)	Обязательное	2.2.4	602020401, 602020402, 602020403, 602020404, 602020405, 602020406	
	NUMBER	Номер ПТП	Символьное(50)				
	NAME	Наименование объекта	Символьное(220)	Обязательное			

	ОКТМО	ОКТМО_объекта	Справочное(220)	Обязательное	11	03000000, 03501000, 03501000001, 03501000102, 03501000103, 03501000104, 03501000105, 03501000106, 03501000107, 03501000108, 03501000109, 03501000110, 03501000111, 03501000112, 03501000113, 03501000114, 03501000115, 03501000116, 03501000117, 03501000118, 03501000119, 03501000120, 03501000121, 03501000122, 03501000123, 03501000124,	
	ADDRESS	Местоположение	Символьное(220)				
	ORO NUMBER	Учет номер об размещ отходов	Символьное(50)				
	ORO_TYPE	Назнач_об_размещ_отходов	Справочное(220)		2.2.4.1	1, 2	

	ORO_STYPE	Вид_об_размещ_отходов	Справочное(100)		2.2.4.2	1, 2, 3, 4, 5, 6, 7, 8, 9, 10, 11, 12, 13, 14, 15, 16, 98, 99	
	RECYC_TYPE	Вид_об_переработки_отходов	Справочное(100)		2.2.4.3	1, 2, 3, 4	
	BUR_TYPE	Вид_об_утиль_биолог_отходов	Справочное(100)		2.2.4.4	1, 2, 3, 4, 5	
	WRK_COUNT	Количество рабочих мест ед	Целое				
	HZRD_CLASS	Класс_опасности_объекта	Справочное(220)	Обязательное	10.3	1, 2, 3, 4, 5	
	HZRD_CAT	Категор_об_влиян_окр_среду	Справочное(220)		10.4	1, 2, 3, 4	

	DANGER_OBJ	Критерии_особ_опасн_объекта	Справочное(250)		10.6	1, 2, 3, 4, 5, 6, 7, 8, 9, 10, 11, 12, 13, 14, 15	
	FUNCTION	Назначение объекта	Символьное(220)				
	EVENT TIME	Срок реализации	Целое				
	SOURCE	Источник данных	Символьное(220)				
	NOTE	Примечание	Символьное(220)				
	STATUS	Статус объекта	Справочное(50)	Обязательное	10.2	1	
	REG_STATUS	Значение_объекта	Справочное(50)	Обязательное	10.1	1, 2, 3, 4, 5, 6, 8	
	KADASTROKS	КН ОКС	Символьное(30)				
	KADASTRZU	КН ЗУ	Символьное(20)				
	NAMEDOCOSN	Документ основания	Символьное(220)				
	DATEDOCOSN	Дата документа основания	Символьное(10)				
	NUMBERDOCOSN	Номер документа основания	Символьное(50)				
WasteFacility_pr		Объекты переработки отходов пр					
	GLOBALID	Идентификатор объекта	Символьное(40)	Обязательное			
	CLASSID	Код_объекта	Справочное(220)	Обязательное	2.2.4	602020401, 602020402, 602020403, 602020404, 602020405, 602020406	
	NUMBER	Номер ПТП	Символьное(50)				
	NAME	Наименование_объекта	Символьное(220)	Обязательное			

	ОКТМО	ОКТМО_объекта	Справочное(220)	Обязательное	11	03000000, 03501000, 03501000001, 03501000102, 03501000103, 03501000104, 03501000105, 03501000106, 03501000107, 03501000108, 03501000109, 03501000110, 03501000111, 03501000112, 03501000113, 03501000114, 03501000115, 03501000116, 03501000117, 03501000118, 03501000119, 03501000120, 03501000121, 03501000122, 03501000123, 03501000124,	
	ADDRESS	Местоположение	Символьное(220)				
	ORO NUMBER	Учет номер об размещ отходов	Символьное(50)				
	ORO_TYPE	Назнач_об_размещ_отходов	Справочное(220)		2.2.4.1	1, 2	

	ORO_TYPE	Вид_об_размещ_отходов	Справочное(100)		2.2.4.2	1, 2, 3, 4, 5, 6, 7, 8, 9, 10, 11, 12, 13, 14, 15, 16, 98, 99	
	RECYC_TYPE	Вид_об_переработки_отходов	Справочное(100)		2.2.4.3	1, 2, 3, 4	
	BUR_TYPE	Вид_об_утиль_биолог_отходов	Справочное(100)		2.2.4.4	1, 2, 3, 4, 5	
	WRK_COUNT	Количество рабочих мест ед	Целое				
	HZRD_CLASS	Класс_опасности_объекта	Справочное(220)	Обязательное	10.3	1, 2, 3, 4, 5	
	HZRD_CAT	Категор_об_влиян_окр_среду	Справочное(220)		10.4	1, 2, 3, 4	

	DANGER_OBJ	Критерии_особ_опасн_объекта	Справочное(250)		10.6	1, 2. 3. 4, 5, 6. 7. 8, 9, 10, 11, 12, 13, 14, 15	
	FUNCTION	Назначение объекта	Символьное(220)				
	EVENT TIME	Срок реализации	Целое				
	SOURCE	Источник данных	Символьное(220)				
	NOTE	Примечание	Символьное(220)				
	STATUS	Статус_объекта	Справочное(50)	Обязательное	10.2	1. 2. 3, 4	
	REG_STATUS	Значение_объекта	Справочное(50)	Обязательное	10.1	1. 2, 3, 4. 5. 6, 8	
	KADASTROKS	КН ОКС	Символьное(30)				
	KADASTRZU	КН ЗУ	Символьное(20)				
	NAMEDOCOSN	Документ основания	Символьное(220)				
	DATEDOCOSN	Дата документа основания	Символьное(10)				
	NUMBERDOCOSN	Номер документа основания	Символьное(50)				
WaterFacility		Объекты водоснабжения					
	GLOBALID	Идентификатор объекта	Символьное(40)	Обязательное			

	CLASSID	Код_объекта	Справочное(220)	Обязательное	2.4.11	602041101, 602041102, 602041103, 602041104, 602041105, 602041106	
	NUMBER	Номер_ПТП	Символьное(50)				
	NAME	Наименование_объекта	Символьное(220)	Обязательное			
	OKTMO	ОКТМО_объекта	Справочное(220)	Обязательное	11	03000000, 03501000, 03501000001, 03501000102, 03501000103, 03501000104, 03501000105, 03501000106, 03501000107, 03501000108, 03501000109, 03501000110, 03501000111, 03501000112, 03501000113, 03501000114, 03501000115, 03501000116, 03501000117, 03501000118, 03501000119, 03501000120, 03501000121, 03501000122, 03501000123, 03501000124,	
	ADDRESS	Местоположение	Символьное(220)				
	WATER_STYPE	Тип_водозабора_по_источнику	Справочное(220)		2.4.11.1	1, 2	
	GROUND_POS	Расп_относит_уровня_земли	Справочное(220)		10.5	1, 2, 3	
	OUTPUT	Производительность_тыс_куб_м_с	Десятичное(15,2)				
	SIZE_ZSO_1	Первый_пояс_санитар_охраны_м	Десятичное(15,2)				

	SIZE ZSO 2	Второй пояс санитар охраны м	Десятичное(15,2)				
	SIZE ZSO 3	Третий пояс санитар охраны м	Десятичное(15,2)				
	ZONE SIZE	Зона санитар охраны водопров м	Десятичное(15,2)				
	FUNCTION	Назначение объекта	Символьное(220)				
	EVENT_TIME	Срок реализации	Целое				
	SOURCE	Источник данных	Символьное(220)				
	NOTE	Примечание	Символьное(220)				
	STATUS	Статус объекта	Справочное(50)	Обязательное	10.2	1	
	REG_STATUS	Значение_объекта	Справочное(50)	Обязательное	10.1	1, 2. 3. 4, 5, 6. 8	
	OBKUB	Объем куб м	Десятичное(15,2)	Обязательное			
WaterFacility_pr		Объекты водоснабжения пр					
	GLOBALID	Идентификатор объекта	Символьное(40)	Обязательное			
	CLASSID	Код_объекта	Справочное(220)	Обязательное	2.4.11	602041101. 602041102. 602041103, 602041104, 602041105. 602041106	
	NUMBER	Номер ПТП	Символьное(50)				
	NAME	Наименование объекта	Символьное(220)	Обязательное			

	ОКТМО	ОКТМО_объекта	Справочное(220)	Обязательное	11	03000000, 03501000, 03501000001, 03501000102, 03501000103, 03501000104, 03501000105, 03501000106, 03501000107, 03501000108, 03501000109, 03501000110, 03501000111, 03501000112, 03501000113, 03501000114, 03501000115, 03501000116, 03501000117, 03501000118, 03501000119, 03501000120, 03501000121, 03501000122, 03501000123, 03501000124,	
	ADDRESS	Местоположение	Символьное(220)				
	WATER_STYPE	Тип_водозабора_по_источнику	Справочное(220)		2.4.11.1	1. 2	
	GROUND_POS	Расп_относит_уровня_земли	Справочное(220)		10.5	1. 2. 3	
	OUTPUT	Производительность тыс куб м с	Десятичное(15,2)				
	SIZE ZSO 1	Первый пояс санитар охраны м	Десятичное(15,2)				
	SIZE ZSO 2	Второй пояс санитар охраны м	Десятичное(15,2)				
	SIZE ZSO 3	Третий пояс санитар охраны м	Десятичное(15,2)				
	ZONE SIZE	Зона санитар охраны водопров м	Десятичное(15,2)				
	FUNCTION	Назначение объекта	Символьное(220)				
	EVENT_TIME	Срок реализации	Целое				
	SOURCE	Источник данных	Символьное(220)				
	NOTE	Примечание	Символьное(220)				

	STATUS	Статус_объекта	Справочное(50)	Обязательное	10.2	1, 2, 3, 4	
	REG_STATUS	Значение_объекта	Справочное(50)	Обязательное	10.1	1, 2, 3, 4, 5, 6, 8	
WaterPipeline	OBKUB	Объем куб м	Десятичное(15,2)	Обязательное			
		Сети водоснабжения					
	GLOBALID	Идентификатор объекта	Символьное(40)	Обязательное			
	CLASSID	Код_объекта	Справочное(220)	Обязательное	2.4.12	602041201, 602041202, 602041203	
	NUMBER	Номер ПТП	Символьное(50)				
	NAME	Наименование объекта	Символьное(220)	Обязательное			
	PLINE_TYPE	Вид_располож_трубопровода	Справочное(220)	Обязательное	2.4.19.2	1, 2, 3, 4, 5, 6	
	LENGTH	Протяженность_сооружения_км	Десятичное(15,3)	Обязательное, Вычисляемое		ObjectLen(obj, "km")	
	PLINE_CNT	Количество труб	Целое				
	D_PLINE	Диаметр трубопровода мм	Целое				
	ZONE_SIZE	Санитар защит полоса водовод м	Десятичное(15,2)				
	FUNCTION	Назначение объекта	Символьное(220)				
	EVENT TIME	Срок реализации	Целое				
	SOURCE	Источник данных	Символьное(220)				
	NOTE	Примечание	Символьное(220)				
	STATUS	Статус объекта	Справочное(50)	Обязательное	10.2	1	
	REG_STATUS	Значение_объекта	Справочное(50)	Обязательное	10.1	1, 2, 3, 4, 5, 6, 8	

WaterPipeline пр		Сети водоснабжения пр					
	GLOBALID	Идентификатор объекта	Символьное(40)	Обязательное			
	CLASSID	Код_объекта	Справочное(220)	Обязательное	2.4.12	602041201, 602041202, 602041203	
	NUMBER	Номер ПТП	Символьное(50)				
	NAME	Наименование объекта	Символьное(220)	Обязательное			
	PLINE_TYPE	Вид_располож_трубопровода	Справочное(220)	Обязательное	2.4.19.2	1, 2, 3, 4, 5, 6	
	LENGTH	Протяженность_сооружения_км	Десятичное(15,3)	Обязательное, Вычисляемое		ObjectLen(obj, "km")	
	PLINE_CNT	Количество труб	Целое				
	D_PLINE	Диаметр трубопровода мм	Целое				
	ZONE_SIZE	Санитар защит полоса водовод м	Десятичное(15,2)				
	FUNCTION	Назначение объекта	Символьное(220)				
	SOURCE	Источник данных	Символьное(220)				
	EVENT_TIME	Срок реализации	Целое				
	NOTE	Примечание	Символьное(220)				
	STATUS	Статус_объекта	Справочное(50)	Обязательное	10.2	1, 2, 3, 4	
	REG_STATUS	Значение_объекта	Справочное(50)	Обязательное	10.1	1, 2, 3, 4, 5, 6, 8	
WaterProtectionZone		Водоохранные зоны					
	GLOBALID	Идентификатор объекта	Символьное(40)	Обязательное			
	CLASSID	Код объекта	Справочное(220)	Обязательное	3.11	603011101	
	OBJECTNAME	Наименование объекта	Символьное(220)				
	SOURCE	Источник данных	Символьное(220)				
	NOTE	Примечание	Символьное(220)				
	STATUS	Статус	Справочное(50)	Обязательное	10.7	1, 2	
	NUMBERZOIT	Учетный номер зоны в ЕГРН	Символьное(20)				

	REESTRZOIT	Реестровый номер зоны в ЕГРН	Символьное(20)				
	DATEEGRN	Дата внесения ЗОУИТ в ЕГРН	Символьное(10)				
WaterProtectionZone	pr	Водоохранные зоны пр					
	GLOBALID	Идентификатор объекта	Символьное(40)	Обязательное			
	CLASSID	Код объекта	Справочное(220)	Обязательное	3.11	603011101	
	OBJECTNAME	Наименование объекта	Символьное(220)				
	SOURCE	Источник данных	Символьное(220)				
	NOTE	Примечание	Символьное(220)				
	STATUS	Статус	Справочное(50)	Обязательное	10.7	1, 2	
	NUMBERZOIT	Учетный номер зоны в ЕГРН	Символьное(20)				
	REESTRZOIT	Реестровый номер зоны в ЕГРН	Символьное(20)				
	DATEEGRN	Дата внесения ЗОУИТ в ЕГРН	Символьное(10)				
WaterTransportObj		Объекты водного транспорта					
	GLOBALID	Идентификатор объекта	Символьное(40)	Обязательное			
	CLASSID	Код объекта	Справочное(220)	Обязательное	2.3.13	602031301, 602031302, 602031303, 602031304, 602031305, 602031306, 602031307, 602031308, 602031309, 602031311, 602031312, 602031313	
	NUMBER	Номер ПТП	Символьное(50)				
	NAME	Наименование объекта	Символьное(220)	Обязательное			

	ОКТМО	ОКТМО_объекта	Справочное(220)	Обязательное	11	03000000, 03501000, 03501000001, 03501000102, 03501000103, 03501000104, 03501000105, 03501000106, 03501000107, 03501000108, 03501000109, 03501000110, 03501000111, 03501000112, 03501000113, 03501000114, 03501000115, 03501000116, 03501000117, 03501000118, 03501000119, 03501000120, 03501000121, 03501000122, 03501000123, 03501000124,	
	ADDRESS	Местоположение	Символьное(220)				
	PASS_TERM	Наличие_пассажира_терминала	Справочное(220)		2.3.13.1	0. 1	
	FERRY_CRGT	Тип_переправы_по_типу_груза	Справочное(220)		2.3.13.2	1. 2	
	FERRY_MVT	Тип_переправ_способ_передв	Справочное(220)		2.3.13.3	1, 2	
	YATCH_CLS	Классиф_мест_стоянки_судов	Справочное(220)		2.3.13.4	1, 2, 3. 4. 5	
	CAPACITY	Мощность пр	Десятичное(15,2)				
	SH_CAPACITY	Пропускная_способность	Десятичное(15,2)				
	COMPL_NAME	Наименование_комплекс_объекта	Символьное(220)				

	DANGER_OBJ	Критерии_особ_опасн_объекта	Справочное(250)		10.6	1, 2. 3. 4, 5, 6. 7. 8, 9, 10, 11, 12, 13, 14, 15	
	FUNCTION	Назначение объекта	Символьное(220)				
	EVENT TIME	Срок реализации	Целое				
	SOURCE	Источник данных	Символьное(220)				
	NOTE	Примечание	Символьное(220)				
	STATUS	Статус объекта	Справочное(50)	Обязательное	10.2	1	
	REG_STATUS	Значение_объекта	Справочное(50)	Обязательное	10.1	1. 2, 3, 4. 5. 6, 8	
	NAMEDOCOSN	Документ основания	Символьное(220)				
	DATEDOCOSN	Дата документа основания	Символьное(10)				
	NUMBERDOCOSN	Номер документа основания	Символьное(50)				
	NAME_PORT	Наименование порта	Символьное(80)				
	CATRCP	Категории_реч_порта	Справочное(100)		2.3.13.5	1, 2. 3. 4	

	TYPETRML	Тип_терминала	Справочное(40)		2.3.13.7	1, 2. 3. 4, 5, 6. 7. 8, 9	
	VDPERLG	Вид_переваливаемого_груза	Справочное(30)		2.3.13.6	1. 2. 3, 4, 5. 6. 7, 8	
	PRJ POVS	Пассажирооборот тыс чел	Десятичное(15,2)				
	KLVPARC	Количество стоян мест ед	Целое				
	SYDOR	Проект пропуск способ млн т	Символьное(50)				
WaterTransportObj	pr	Объекты водного транспорта пр					
	GLOBALID	Идентификатор объекта	Символьное(40)	Обязательное			
	CLASSID	Код_объекта	Справочное(220)	Обязательное	2.3.13	602031301. 602031302. 602031303, 602031304, 602031305. 602031306. 602031307, 602031308, 602031309. 602031311. 602031312, 602031313	
	NUMBER	Номер ПТП	Символьное(50)				
	NAME	Наименование объекта	Символьное(220)	Обязательное			

	ОКТМО	ОКТМО_объекта	Справочное(220)	Обязательное	11	03000000, 03501000, 03501000001, 03501000102, 03501000103, 03501000104, 03501000105, 03501000106, 03501000107, 03501000108, 03501000109, 03501000110, 03501000111, 03501000112, 03501000113, 03501000114, 03501000115, 03501000116, 03501000117, 03501000118, 03501000119, 03501000120, 03501000121, 03501000122, 03501000123, 03501000124,	
	ADDRESS	Местоположение	Символьное(220)				
	PASS_TERM	Наличие_пассажира_терминала	Справочное(220)		2.3.13.1	0. 1	
	FERRY_CRGT	Тип_переправы_по_типу_груза	Справочное(220)		2.3.13.2	1. 2	
	FERRY_MVT	Тип_переправ_способ_передв	Справочное(220)		2.3.13.3	1, 2	
	YATCH_CLS	Классиф_мест_стоянки_судов	Справочное(220)		2.3.13.4	1, 2, 3. 4. 5	
	CAPACITY	Мощность пр	Целое				
	SH_CAPACITY	Пропускная_способность	Десятичное(15,2)				
	COMPL_NAME	Наименование_комплекс_объекта	Символьное(220)				

	DANGER_OBJ	Критерии_особ_опасн_объекта	Справочное(250)		10.6	1, 2. 3. 4, 5, 6. 7. 8, 9, 10, 11, 12, 13, 14, 15	
	FUNCTION	Назначение объекта	Символьное(220)				
	EVENT TIME	Срок реализации	Целое				
	SOURCE	Источник данных	Символьное(220)				
	NOTE	Примечание	Символьное(220)				
	STATUS	Статус_объекта	Справочное(50)	Обязательное	10.2	1. 2. 3, 4	
	REG_STATUS	Значение_объекта	Справочное(50)	Обязательное	10.1	1. 2, 3, 4. 5. 6, 8	
	NAMEDOCOSN	Документ_основания	Символьное(220)				
	DATEDOCOSN	Дата документа основания	Символьное(10)				
	NUMBERDOCOSN	Номер документа основания	Символьное(50)				
	NAME PORT	Наименование порта	Символьное(80)				
	CATRCP	Категории_реч_порта	Справочное(100)		2.3.13.5	1, 2. 3. 4	

	VDPERLG	Вид_переваливаемого_груза	Справочное(30)		2.3.13.6	1, 2. 3. 4, 5, 6. 7. 8	
	PRJ POVS	Пассажирооборот тыс чел	Десятичное(15,2)				
	TYPETRML	Тип_терминала	Справочное(40)		2.3.13.7	1, 2. 3. 4, 5, 6. 7. 8, 9	
	KLVPARC	Количество стоян мест ед	Целое				
	SYDOR	Проект пропуск способ млн т	Символьное(50)				
WaterWays		Водные пути					
	GLOBALID	Идентификатор_объекта	Символьное(40)	Обязательное			
	CLASSID	Код_объекта	Справочное(220)	Обязательное	2.3.14	602031401. 602031402	
	NUMBER	Номер ПТП	Символьное(50)				
	NAME	Наименование объекта	Символьное(220)	Обязательное			
	UPPER BND	Верхняя граница по течению	Символьное(220)				
	LOWER BND	Нижняя граница по течению	Символьное(220)				
	WAYLENGHT	Протяженность_км	Десятичное(15,3)	Обязательное, Вычисляемое		ObjectLen(obj, "km")	
	COMPL NAME	Наименование комплекс объекта	Символьное(220)				
	NUM TC	Наименование трансп коридора	Символьное(250)				
	FUNCTION	Назначение объекта	Символьное(220)				
	EVENT TIME	Срок реализации	Целое				
	SOURCE	Источник данных	Символьное(220)				
	NOTE	Примечание	Символьное(220)				
	STATUS	Статус объекта	Справочное(50)	Обязательное	10.2	1	














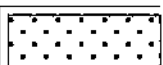
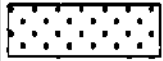
	REG_STATUS	Значение_объекта	Справочное(50)	Обязательное	10.1	1, 2. 3. 4, 5, 6. 8	
WaterWays pr		Водные пути пр					
	GLOBALID	Идентификатор_объекта	Символьное(40)	Обязательное			
	CLASSID	Код_объекта	Справочное(220)	Обязательное	2.3.14	602031401, 602031402	
	NUMBER	Номер ПТП	Символьное(50)				
	NAME	Наименование объекта	Символьное(220)	Обязательное			
	UPPER BND	Верхняя граница по течению	Символьное(220)				
	LOWER BND	Нижняя граница по течению	Символьное(220)				
	WAYLENGHT	Протяженность_км	Десятичное(15,3)	Обязательное, Вычисляемое		ObjectLen(obj, "km")	
	COMPL NAME	Наименование комплекс объекта	Символьное(220)				
	NUM TC	Наименование трансп коридора	Символьное(250)				
	FUNCTION	Назначение объекта	Символьное(220)				
	EVENT TIME	Срок реализации	Целое				
	SOURCE	Источник данных	Символьное(220)				
	NOTE	Примечание	Символьное(220)				
	STATUS	Статус_объекта	Справочное(50)	Обязательное	10.2	1, 2. 3	
	REG_STATUS	Значение_объекта	Справочное(50)	Обязательное	10.1	1, 2. 3. 4, 5	
WildlifeProtection		Об охраны животного мира					
	GLOBALID	Идентификатор_объекта	Символьное(40)	Обязательное			
	CLASSID	Код_объекта	Справочное(220)	Обязательное	2.5.5	602050501. 602050502	
	NUMBER	Номер ПТП	Символьное(50)				
	NAME	Наименование объекта	Символьное(220)	Обязательное			

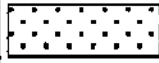
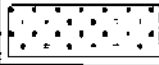
















	ОКТМО	ОКТМО_объекта	Справочное(220)	Обязательное	11	03000000, 03501000, 03501000001, 03501000102, 03501000103, 03501000104, 03501000105, 03501000106, 03501000107, 03501000108, 03501000109, 03501000110, 03501000111, 03501000112, 03501000113, 03501000114, 03501000115, 03501000116, 03501000117, 03501000118, 03501000119, 03501000120, 03501000121, 03501000122, 03501000123, 03501000124,	
	ADDRESS	Местоположение	Символьное(220)				
	HZRD_CLASS	Класс_опасности_объекта	Справочное(220)		10.3	1. 2. 3. 4. 5	
	AREA	Площадь объекта га	Десятичное(15,4)				
	FUNCTION	Назначение объекта	Символьное(220)				
	EVENT_TIME	Срок реализации	Целое				
	SOURCE	Источник данных	Символьное(220)				
	NOTE	Примечание	Символьное(220)				
	STATUS	Статус объекта	Справочное(50)	Обязательное	10.2	1	

	REG_STATUS	Значение_объекта	Справочное(50)	Обязательное	10.1	1, 2. 3. 4, 5, 6. 8	
	KADASTROKS	КН ОКС	Символьное(30)				
	KADASTRZU	КН ЗУ	Символьное(20)				
WildlifeProtection	pr	Об охраны животного мира пр					
	GLOBALID	Идентификатор объекта	Символьное(40)	Обязательное			
	CLASSID	Код_объекта	Справочное(220)	Обязательное	2.5.5	602050501. 602050502	
	NUMBER	Номер ПТП	Символьное(50)				
	NAME	Наименование объекта	Символьное(220)	Обязательное			
	OKTMO	OKTMO_объекта	Справочное(220)	Обязательное	11	03000000, 03501000, 03501000001, 03501000102, 03501000103, 03501000104, 03501000105, 03501000106, 03501000107, 03501000108, 03501000109, 03501000110, 03501000111, 03501000112, 03501000113, 03501000114, 03501000115, 03501000116, 03501000117, 03501000118, 03501000119, 03501000120, 03501000121, 03501000122, 03501000123, 03501000124,	
	ADDRESS	Местоположение	Символьное(220)				
















	HZRD_CLASS	Класс_опасности_объекта	Справочное(220)		10.3	1, 2. 3. 4, 5	
	AREA	Площадь_объекта_га	Десятичное(15,4)				
	FUNCTION	Назначение_объекта	Символьное(220)				
	EVENT_TIME	Срок_реализации	Целое				
	SOURCE	Источник_данных	Символьное(220)				
	NOTE	Примечание	Символьное(220)				
	STATUS	Статус_объекта	Справочное(50)	Обязательное	10.2	1, 2. 3. 4	
	REG_STATUS	Значение_объекта	Справочное(50)	Обязательное	10.1	1. 2. 3, 4, 5. 6. 8	
	KADASTROKS	КН ОКС	Символьное(30)				
	KADASTRZU	КН ЗУ	Символьное(20)				


















Условные обозначения объектов градостроительной документации


















	Код	Код_ОГД	Наименование	Вид	Тип	Стиль	Примечание
EnvDanger	EnvDanger						
	6208	CLASSID: 705030100.	CLASSID: Объекты накопленного вреда окружающей среде.		Точечный	Symbol(9.5.3.1_1_OOC_сущ.png, 0, 18, 1)	
	6210	CLASSID: 705030200.	CLASSID: Водные объекты, подлежащие реабилитации.		Точечный	Symbol(9.5.3.1_2_OOC_сущ.png, 0, 18, 1)	
ForestPark	ForestPark						
	6151	CLASSID: 705020100, STATUS: 1.	CLASSID: Лесопарковый зеленый пояс, STATUS: Существующий.		Площадной	Brush(109, 9285002, -1) Pen(50, 2, 9285002)	
GreeneryPlanting	GreeneryPlanting						
	6226	CLASSID: 705010100, STATUS: 1.	STATUS: Существующий, реконструируемый, строящийся.		Площадной	Brush(1, 0, 16777215) Pen(50, 2, 1871721)	
	6229	CLASSID: 705010200, STATUS: 1.	STATUS: Существующий, реконструируемый, строящийся.		Площадной	Brush(1, 0, 16777215) Pen(50, 2, 45144)	
	6232	CLASSID: 705010300, STATUS: 1.	пользования, STATUS: Существующий, реконструируемый,		Площадной	Brush(1, 0, 16777215) Pen(50, 2, 65477)	
	6235	CLASSID: 705010400, STATUS: 1.	пользования, STATUS: Существующий, реконструируемый,		Площадной	Brush(1, 0, 16777215) Pen(50, 2, 50051)	
	6238	CLASSID: 705010500, STATUS: 1.	назначения, STATUS: Существующий, реконструируемый,		Площадной	Brush(1, 0, 16777215) Pen(50, 2, 11259238)	
	6241	CLASSID: 705010600, STATUS: 1.	соответствии с региональным законодательством и актами местного самоуправления,		Площадной	Brush(1, 0, 16777215) Pen(50, 2, 9235898)	
	8378	CLASSID: 705010800, STATUS: 1.	территорий (КОТР), STATUS: Существующий, реконструируемый,		Площадной	Brush(1, 0, 16777215) Pen(50, 2, 8421376)	
InvestmentZone_pnt	InvestmentZone_pnt						
	6633	CLASSID: 704010100,704010200,70401	района,Местное значение городского округа,Местное значение поселения,Иное значение.		Точечный	Symbol(137.1.0_ИНВЕСТ_сущ.png, 0, 18, 1)	
	6635	CLASSID: 704010100,704010200,70401	CLASSID: Территория опережающего развития (ТОР),Зона территориального развития		Точечный	Symbol(137.1.0_ИНВЕСТ_сущ_РЗ.png, 0, 20, 1)	
	6637	CLASSID: 704010100,704010200,70401	CLASSID: Территория опережающего развития (ТОР),Зона территориального развития		Точечный	Symbol(137.1.0_ИНВЕСТ_сущ_ФЗ.png, 0, 23, 1)	
InvestmentZone_pol	InvestmentZone_pol						
	6194	CLASSID: 704010100, STATUS: 1.	(ТОР), STATUS: Существующий, реконструируемый,		Площадной	Brush(123, 255, -1) Pen(15, 2, 255)	
	6196	CLASSID: 704010200, STATUS: 1.	STATUS: Существующий, реконструируемый, строящийся.		Площадной	Brush(123, 11796660, -1) Pen(15, 2, 11796660)	



















InvestmentZo	6198	CLASSID: 704010300, STATUS: 1.	STATUS: Существующий, реконструируемый, строящийся.		Площадной	Brush(123, 0, -1) Pen(15, 2, 0)	
	6200	CLASSID: 704010400, STATUS: 1.	кластер, STATUS: Существующий, реконструируемый,		Площадной	Brush(123, 65280, -1) Pen(15, 2, 65280)	
	6202	CLASSID: 704010500, STATUS: 1.	финансовых или нефинансовых механизмов поддержки инвестиционной и инновационной		Площадной	Brush(123, 65535, -1) Pen(15, 2, 65535)	
MineralDep_pnt							
MineralDep_pnt	6146	CLASSID: 609010201, REG_STATUS: 3,4,5,6,8.	REG_STATUS: Местное значение муниципального района, Местное значение городского		Точечный	Symbol(8.1.2.1_1_МПИ.png, 0, 18, 1)	
	6147	CLASSID: 609010204, REG_STATUS: 3,4,5,6,8.	ископаемых, REG_STATUS: Местное значение муниципального		Точечный	Symbol(8.1.2.1_2_МПИ.png, 0, 18, 1)	
	6148	CLASSID: 609010205, REG_STATUS: 3,4,5,6,8.	полезных ископаемых, REG_STATUS: Местное значение муниципального		Точечный	Symbol(8.1.2.1_3_МПИ.png, 0, 18, 1)	
	6149	CLASSID: 609010206, REG_STATUS: 3,4,5,6,8.	сырья, REG_STATUS: Местное значение муниципального		Точечный	Symbol(8.1.2.1_4_МПИ.png, 0, 18, 1)	
	6150	CLASSID: 609010207, REG_STATUS: 3,4,5,6,8.	REG_STATUS: Местное значение муниципального района, Местное значение городского		Точечный	Symbol(8.1.2.1_5_МПИ.png, 0, 18, 1)	
	6565	CLASSID: 609010201, REG_STATUS: 2.	CLASSID: Месторождения нефти и газа, REG_STATUS: Региональное значение.		Точечный	Symbol(8.1.2.1_1_МПИ_P3.png, 0, 20, 1)	
	6566	CLASSID: 609010201, REG_STATUS: 1.	CLASSID: Месторождения нефти и газа, REG_STATUS: Федеральное значение.		Точечный	Symbol(8.1.2.1_1_МПИ_Ф3.png, 0, 23, 1)	
	6567	CLASSID: 609010204, REG_STATUS: 2.	ископаемых, REG_STATUS: Региональное значение.		Точечный	Symbol(8.1.2.1_2_МПИ_P3.png, 0, 20, 1)	
	6568	CLASSID: 609010204, REG_STATUS: 1.	ископаемых, REG_STATUS: Федеральное значение.		Точечный	Symbol(8.1.2.1_2_МПИ_Ф3.png, 0, 23, 1)	
	6569	CLASSID: 609010205, REG_STATUS: 2.	полезных ископаемых, REG_STATUS: Региональное значение.		Точечный	Symbol(8.1.2.1_3_МПИ_P3.png, 0, 20, 1)	
	6570	CLASSID: 609010205, REG_STATUS: 1.	полезных ископаемых, REG_STATUS: Федеральное значение.		Точечный	Symbol(8.1.2.1_3_МПИ_Ф3.png, 0, 23, 1)	
	6571	CLASSID: 609010206, REG_STATUS: 2.	сырья, REG_STATUS: Региональное значение.		Точечный	Symbol(8.1.2.1_4_МПИ_P3.png, 0, 20, 1)	
	6572	CLASSID: 609010206, REG_STATUS: 1.	сырья, REG_STATUS: Федеральное значение.		Точечный	Symbol(8.1.2.1_4_МПИ_Ф3.png, 0, 23, 1)	
	6573	CLASSID: 609010207, REG_STATUS: 2.	CLASSID: Месторождения подземных вод, REG_STATUS: Региональное значение.		Точечный	Symbol(8.1.2.1_5_МПИ_P3.png, 0, 20, 1)	
	6574	CLASSID: 609010207, REG_STATUS: 1.	CLASSID: Месторождения подземных вод, REG_STATUS: Федеральное значение.		Точечный	Symbol(8.1.2.1_5_МПИ_Ф3.png, 0, 23, 1)	








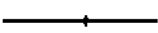








	6625	CLASSID: 609010202, REG_STATUS: 3,4,5,6,8.	REG_STATUS: Местное значение муниципального района, Местное значение городского		Точечный	Symbol(8.1.2.1_6-2_МПИ_М3.png, 0, 18, 1)	
	6626	CLASSID: 609010203, REG_STATUS: 3,4,5,6,8.	REG_STATUS: Местное значение муниципального района, Местное значение городского		Точечный	Symbol(8.1.2.1_7-3_МПИ_М3.png, 0, 18, 1)	
	6629	CLASSID: 609010202, REG_STATUS: 2.	CLASSID: Месторождения угля и горючих сланцев, REG_STATUS: Региональное значение.		Точечный	Symbol(8.1.2.1_6-2_МПИ_П3.png, 0, 20, 1)	
	6630	CLASSID: 609010202, REG_STATUS: 1.	CLASSID: Месторождения угля и горючих сланцев, REG_STATUS: Федеральное значение.		Точечный	Symbol(8.1.2.1_6-2_МПИ_Ф3.png, 0, 23, 1)	
	6631	REG_STATUS: 2, CLASSID: 609010203.	REG_STATUS: Региональное значение, CLASSID: Месторождения торфа и сапропеля.		Точечный	Symbol(8.1.2.1_7-3_МПИ_П3.png, 0, 20, 1)	
	6632	REG_STATUS: 1, CLASSID: 609010203.	REG_STATUS: Федеральное значение, CLASSID: Месторождения торфа и сапропеля.		Точечный	Symbol(8.1.2.1_7-3_МПИ_Ф3.png, 0, 23, 1)	
MineralDep_pol							
MineralDep_pol	5305	CLASSID: 609010201.	CLASSID: Месторождения нефти и газа.		Площадной	Brush(53, 8031989, -1) Pen(1, 1, 0)	
	5306	CLASSID: 609010204.	CLASSID: Месторождения металлических полезных ископаемых.		Площадной	Brush(53, 13903615, -1) Pen(1, 1, 0)	
	5307	CLASSID: 609010205.	CLASSID: Месторождения неметаллических полезных ископаемых.		Площадной	Brush(53, 12812800, -1) Pen(1, 1, 0)	
	5308	CLASSID: 609010206.	CLASSID: Месторождения гидроминерального сырья.		Площадной	Brush(53, 8421504, -1) Pen(1, 1, 0)	
	5309	CLASSID: 609010207.	CLASSID: Месторождения подземных вод.		Площадной	Brush(53, 65535, -1) Pen(1, 1, 0)	
	6627	CLASSID: 609010202.	CLASSID: Месторождения угля и горючих сланцев.		Площадной	Brush(53, 0, -1) Pen(1, 1, 0)	
	6628	CLASSID: 609010203.	CLASSID: Месторождения торфа и сапропеля.		Площадной	Brush(53, 11019776, -1) Pen(1, 1, 0)	
MineralArea							
MineralArea	5301	CLASSID: 609010101.	CLASSID: Лицензионные участки.		Площадной	Brush(1, 0, 16777215) Pen(15, 118, 16711680)	
TraditionalArea							
TraditionalArea	5328	CLASSID: 703020100, STATUS: 1.	природопользования коренных малочисленных народов Севера, Сибири и Дальнего Востока РФ,		Площадной	Brush(1, 4220395, -1) Pen(25, 2, 4220395)	
ResortArea_pnt							
pnt	5321	REG_STATUS: 3,4,5,6,8, CLASSID: 703010100.	района, Местное значение городского округа, Местное значение поселения, Иное значение,		Точечный	Symbol(9.4.1_1_ПО_1_М3_цущ.png, 0, 18, 1)	



















ResortArea	5567	REG_STATUS: 2, CLASSID: 703010100.	CLASSID: Лечебно-оздоровительная местность или курорт.		Точечный	Symbol(9.4.1_1_ПО_1_P3_сущ.png, 0, 20, 1)	
	5571	REG_STATUS: 1, CLASSID: 703010100.	CLASSID: Лечебно-оздоровительная местность или курорт.		Точечный	Symbol(9.4.1_1_ПО_1_Ф3_сущ.png, 0, 23, 1)	
ResortArea_pol							
ResortArea_pol	5322	CLASSID: 703010100, STATUS: 1.	курорт, STATUS: Существующий, реконструируемый,		Площадной	Brush(29, 12754647, -1) Pen(17, 122, 15073449)	
NatureProtectArea_pnt							
NatureProtectArea_pnt	5274	REG_STATUS: 3,4,5,6,8, STATUS: 1.	REG_STATUS: Местное значение муниципального района, Местное значение городского		Точечный	Symbol(5.1.1_5_ООПТ_1_M3_сущ.png, 0, 18, 1)	
	5278	REG_STATUS: 3,4,5,6,8, STATUS: 1.	сад, REG_STATUS: Местное значение муниципального		Точечный	Symbol(5.1.1_6_ООПТ_1_M3_сущ.png, 0, 18, 1)	
	5559	REG_STATUS: 2, STATUS: 1.	REG_STATUS: Региональное значение, STATUS: Существующий, реконструируемый,		Точечный	Symbol(5.1.1_5_ООПТ_1_P3_сущ.png, 0, 20, 1)	
	5560	REG_STATUS: 1, STATUS: 1.	REG_STATUS: Федеральное значение, STATUS: Существующий, реконструируемый,		Точечный	Symbol(5.1.1_5_ООПТ_1_P3_сущ.png, 0, 23, 1)	
	5563	REG_STATUS: 2, STATUS: 1.	сад, REG_STATUS: Региональное значение,		Точечный	Symbol(5.1.1_6_ООПТ_1_P3_сущ.png, 0, 20, 1)	
	5564	REG_STATUS: 1, STATUS: 1.	сад, REG_STATUS: Федеральное значение,		Точечный	Symbol(5.1.1_6_ООПТ_1_Ф3_сущ.png, 0, 23, 1)	
	6136	REG_STATUS: 3,4,5,6,8, STATUS: 1.	территории, REG_STATUS: Местное значение муниципального		Точечный	Symbol(5.1.1_7_ООПТ_1_M3_сущ.png, 0, 18, 1)	
	6509	REG_STATUS: 2, STATUS: 1.	территории, REG_STATUS: Региональное значение,		Точечный	Symbol(5.1.1_7_ООПТ_1_P3_сущ.png, 0, 20, 1)	
	6511	REG_STATUS: 1, STATUS: 1.	территории, REG_STATUS: Федеральное значение,		Точечный	Symbol(5.1.1_7_ООПТ_1_Ф3_сущ.png, 0, 23, 1)	
NatureProtectArea_pol							
NatureProtectArea_pol	5266	CLASSID: 605010101, STATUS: 1.	в том числе биосферный, STATUS: Существующий, реконструируемый,		Площадной	Brush(7, 2519808, -1) Pen(20, 120, 2519808)	
	5268	CLASSID: 605010102, STATUS: 1.	STATUS: Существующий, реконструируемый, строящийся.		Площадной	Brush(7, 2519808, -1) Pen(15, 120, 2519808)	
	5270	CLASSID: 605010103, STATUS: 1.	STATUS: Существующий, реконструируемый, строящийся.		Площадной	Brush(7, 2519808, -1) Pen(25, 2, 2519808)	
	5272	CLASSID: 605010104, STATUS: 1.	STATUS: Существующий, реконструируемый, строящийся.		Площадной	Brush(39, 11206400, -1) Pen(25, 2, 11206400)	
	5275	CLASSID: 605010105, STATUS: 1.	STATUS: Существующий, реконструируемый, строящийся.		Площадной	Brush(44, 11206400, -1) Pen(25, 2, 11206400)	



















1	5279	CLASSID: 605010106, STATUS: 1.	сад, STATUS: Существующий, реконструируемый,		Площадной	Brush(8, 2519808, -1) Pen(13, 120, 2519808)	
	5282	CLASSID: 605010107, STATUS: 1.	территории, STATUS: Существующий, реконструируемый,		Площадной	Brush(39, 4491632, -1) Pen(30, 2, 29516)	
LandUse							
LandUse	5127	CLASSID: 702010100, STATUS: 1.	CLASSID: Земли населенных пунктов, STATUS: Существующий.		Площадной	Brush(2, 16766079, 16777215) Pen(15, 2, 0)	
	5129	CLASSID: 702010200, STATUS: 1.	назначения, STATUS: Существующий.		Площадной	Brush(2, 16777145, 16777215) Pen(15, 2, 0)	
	5131	CLASSID: 702010300, STATUS: 1.	транспорта, связи, радиовещания, телевидения, информатики, земли для обеспечения космической		Площадной	Brush(2, 12632256, 16777215) Pen(15, 2, 0)	
	5133	CLASSID: 702010400, STATUS: 1.	объектов, STATUS: Существующий.		Площадной	Brush(2, 16432316, 16777215) Pen(15, 2, 0)	
	5135	CLASSID: 702010500, STATUS: 1.	CLASSID: Земли лесного фонда, STATUS: Существующий.		Площадной	Brush(2, 12904114, 16777215) Pen(15, 2, 0)	
	5137	CLASSID: 702010600, STATUS: 1.	CLASSID: Земли водного фонда, STATUS: Существующий.		Площадной	Brush(2, 12185599, 16777215) Pen(15, 2, 0)	
	5139	CLASSID: 702010700, STATUS: 1.	CLASSID: Земли запаса, STATUS: Существующий.		Площадной	Brush(2, 16761075, 16777215) Pen(15, 2, 0)	
WildlifeProtection							
WildlifeProtection	6116	REG_STATUS: 3,4,5,6,8, STATUS: 1.	сохранения животных, REG_STATUS: Местное значение муниципального		Точечный	Symbol(2.5.5_1_ПП_1_МЗ_сущ.png, 0, 18, 1)	
	6120	REG_STATUS: 3,4,5,6,8, STATUS: 1.	района, Местное значение городского		Точечный	Symbol(2.5.5_2_ПП_1_МЗ_сущ.png, 0, 18, 1)	
	6541	REG_STATUS: 2, STATUS: 1.	сохранения животных, REG_STATUS: Региональное значение,		Точечный	Symbol(2.5.5_1_ПП_1_РЗ_сущ.png, 0, 20, 1)	
	6545	REG_STATUS: 1, STATUS: 1.	сохранения животных, REG_STATUS: Федеральное значение,		Точечный	Symbol(2.5.5_1_ПП_1_ФЗ_сущ.png, 0, 23, 1)	
	6549	REG_STATUS: 2, STATUS: 1.	REG_STATUS: Региональное значение, STATUS: Существующий, реконструируемый,		Точечный	Symbol(2.5.5_2_ПП_1_РЗ_сущ.png, 0, 20, 1)	
	6553	REG_STATUS: 1, STATUS: 1.	REG_STATUS: Федеральное значение, STATUS: Существующий, реконструируемый,		Точечный	Symbol(2.5.5_2_ПП_1_ФЗ_сущ.png, 0, 23, 1)	
EnvMonitoring							
Monitoring	6108	REG_STATUS: 3,4,5,6,8, STATUS: 1.	состоянием окружающей природной среды, ее загрязнением,		Точечный	Symbol(2.5.4_1_ПП_1_МЗ_сущ.png, 0, 18, 1)	
	6525	REG_STATUS: 2, STATUS: 1.	состоянием окружающей природной среды, ее загрязнением,		Точечный	Symbol(2.5.4_1_ПП_1_РЗ_сущ.png, 0, 20, 1)	



















Env	6529	REG_STATUS: 1, STATUS: 1.	состоянием окружающей природной среды, ее загрязнением,		Точечный	Symbol(2.5.4_1_ПП_1_ФЗ_сущ.png, 0, 23, 1)	
Cemetery							
Cemetery	5956	REG_STATUS: 3,4,5,6,8, STATUS: 1.	REG_STATUS: Местное значение муниципального района, Местное значение городского		Точечный	Symbol(2.2.5_1_ПП_1_МЗ_сущ.png, 0, 18, 1)	
	5957	REG_STATUS: 2, STATUS: 1.	REG_STATUS: Региональное значение, STATUS: Существующий, реконструируемый,		Точечный	Symbol(2.2.5_1_ПП_1_РЗ_сущ.png, 0, 20, 1)	
	5958	REG_STATUS: 1, STATUS: 1.	REG_STATUS: Федеральное значение, STATUS: Существующий, реконструируемый,		Точечный	Symbol(2.2.5_1_ПП_1_ФЗ_сущ.png, 0, 23, 1)	
	5965	REG_STATUS: 3,4,5,6,8, STATUS: 1.	мемориальное кладбище, REG_STATUS: Местное значение муниципального		Точечный	Symbol(2.2.5_2_ПП_1_МЗ_сущ.png, 0, 18, 1)	
	5966	REG_STATUS: 2, STATUS: 1.	мемориальное кладбище, REG_STATUS: Региональное значение,		Точечный	Symbol(2.2.5_2_ПП_1_РЗ_сущ.png, 0, 20, 1)	
	5967	REG_STATUS: 1, STATUS: 1.	мемориальное кладбище, REG_STATUS: Федеральное значение,		Точечный	Symbol(2.2.5_2_ПП_1_ФЗ_сущ.png, 0, 23, 1)	
	5974	REG_STATUS: 3,4,5,6,8, STATUS: 1.	REG_STATUS: Местное значение муниципального района, Местное значение городского		Точечный	Symbol(2.2.5_3_ПП_1_МЗ_сущ.png, 0, 18, 1)	
	5975	REG_STATUS: 2, STATUS: 1.	REG_STATUS: Региональное значение, STATUS: Существующий, реконструируемый,		Точечный	Symbol(2.2.5_3_ПП_1_РЗ_сущ.png, 0, 20, 1)	
	5976	REG_STATUS: 1, STATUS: 1.	REG_STATUS: Федеральное значение, STATUS: Существующий, реконструируемый,		Точечный	Symbol(2.2.5_3_ПП_1_ФЗ_сущ.png, 0, 23, 1)	
	6106	REG_STATUS: 3,4,5,6,8, STATUS: 1.	REG_STATUS: Местное значение муниципального района, Местное значение городского		Точечный	Symbol(2.2.5_4_ПП_1_МЗ_сущ.png, 0, 18, 1)	
	6521	REG_STATUS: 2, STATUS: 1.	REG_STATUS: Региональное значение, STATUS: Существующий, реконструируемый,		Точечный	Symbol(2.2.5_4_ПП_1_РЗ_сущ.png, 0, 20, 1)	
	6523	REG_STATUS: 1, STATUS: 1.	REG_STATUS: Федеральное значение, STATUS: Существующий, реконструируемый,		Точечный	Symbol(2.2.5_4_ПП_1_ФЗ_сущ.png, 0, 23, 1)	
OtherObject							
OtherObject	6124	CLASSID: 602050601, STATUS: 1.	района, Местное значение городского округа, Местное значение поселения, Иное значение,		Точечный	Symbol(2.5.6_1_ПП_1_МЗ_сущ.png, 0, 18, 1)	
	6557	CLASSID: 602050601, STATUS: 1.	CLASSID: Иные объекты регионального значения, объекты местного значения, установленные в		Точечный	Symbol(2.5.6_1_ПП_1_РЗ_сущ.png, 0, 20, 1)	
	6561	CLASSID: 602050601, STATUS: 1.	CLASSID: Иные объекты регионального значения, объекты местного значения, установленные в		Точечный	Symbol(2.5.6_1_ПП_1_ФЗ_сущ.png, 0, 23, 1)	
EmergencyProtectionObj							
	2558	REG_STATUS: 3,4,5,6,8, STATUS: 1.	системы предупреждения и ликвидации чрезвычайных ситуаций,		Точечный	Symbol(2.5.2_1_ИО_1_МЗ_сущ.png, 0, 18, 1)	



















2559	REG_STATUS: 2, STATUS: 1.	системы предупреждения и ликвидации чрезвычайных ситуаций,		Точечный	Symbol(2.5.2_1_ИО_1_ПЗ_сущ.png, 0, 20, 1)	
2560	REG_STATUS: 1, STATUS: 1.	системы предупреждения и ликвидации чрезвычайных ситуаций,		Точечный	Symbol(2.5.2_1_ИО_1_ФЗ_сущ.png, 0, 23, 1)	
2570	REG_STATUS: 3,4,5,6,8, STATUS: 1.	безопасности, пожарный резервуар, REG_STATUS: Местное значение муниципального		Точечный	Symbol(2.5.2_2_ИО_1_МЗ_сущ.png, 0, 18, 1)	
2571	REG_STATUS: 2, STATUS: 1.	безопасности, пожарный резервуар, REG_STATUS: Региональное значение,		Точечный	Symbol(2.5.2_2_ИО_1_ПЗ_сущ.png, 0, 20, 1)	
2572	REG_STATUS: 1, STATUS: 1.	безопасности, пожарный резервуар, REG_STATUS: Федеральное значение,		Точечный	Symbol(2.5.2_2_ИО_1_ФЗ_сущ.png, 0, 23, 1)	
2582	REG_STATUS: 3,4,5,6,8, STATUS: 1.	REG_STATUS: Местное значение муниципального района, Местное значение городского		Точечный	Symbol(2.5.2_3_ИО_1_МЗ_сущ.png, 0, 18, 1)	
2583	REG_STATUS: 2, STATUS: 1.	REG_STATUS: Региональное значение, STATUS: Существующий, реконструируемый,		Точечный	Symbol(2.5.2_3_ИО_1_ПЗ_сущ.png, 0, 20, 1)	
2584	REG_STATUS: 1, STATUS: 1.	REG_STATUS: Федеральное значение, STATUS: Существующий, реконструируемый,		Точечный	Symbol(2.5.2_3_ИО_1_ФЗ_сущ.png, 0, 23, 1)	
2594	REG_STATUS: 3,4,5,6,8, STATUS: 1.	REG_STATUS: Местное значение муниципального района, Местное значение городского		Точечный	Symbol(2.5.2_4_ИО_1_МЗ_сущ.png, 0, 18, 1)	
2595	REG_STATUS: 2, STATUS: 1.	REG_STATUS: Региональное значение, STATUS: Существующий, реконструируемый,		Точечный	Symbol(2.5.2_4_ИО_1_ПЗ_сущ.png, 0, 20, 1)	
2596	REG_STATUS: 1, STATUS: 1.	REG_STATUS: Федеральное значение, STATUS: Существующий, реконструируемый,		Точечный	Symbol(2.5.2_4_ИО_1_ФЗ_сущ.png, 0, 23, 1)	
2606	REG_STATUS: 3,4,5,6,8, STATUS: 1.	REG_STATUS: Местное значение муниципального района, Местное значение городского		Точечный	Symbol(2.5.2_5_ИО_1_МЗ_сущ.png, 0, 18, 1)	
2607	REG_STATUS: 2, STATUS: 1.	REG_STATUS: Региональное значение, STATUS: Существующий, реконструируемый,		Точечный	Symbol(2.5.2_5_ИО_1_ПЗ_сущ.png, 0, 20, 1)	
2608	REG_STATUS: 1, STATUS: 1.	REG_STATUS: Федеральное значение, STATUS: Существующий, реконструируемый,		Точечный	Symbol(2.5.2_5_ИО_1_ФЗ_сущ.png, 0, 23, 1)	
6102	REG_STATUS: 3,4,5,6,8, STATUS: 1.	аварийно-спасательное формирование, REG_STATUS: Местное значение муниципального		Точечный	Symbol(2.5.2_6(1)_ИО_1_МЗ_сущ.p ng, 0, 18, 1)	
6513	REG_STATUS: 2, STATUS: 1.	аварийно-спасательное формирование, REG_STATUS: Региональное значение,		Точечный	Symbol(2.5.2_6(1)_ИО_1_ПЗ_сущ.pn g, 0, 20, 1)	
6517	REG_STATUS: 1, STATUS: 1.	аварийно-спасательное формирование, REG_STATUS: Федеральное значение,		Точечный	Symbol(2.5.2_6(1)_ИО_1_ФЗ_сущ.pn g, 0, 23, 1)	
8344	REG_STATUS: 3,4,5,6,8, STATUS: 1.	обороны, REG_STATUS: Местное значение муниципального		Точечный	Symbol(2.5.2_7_ИО_1_МЗ_сущ.png, 0, 18, 1)	


















	8345	REG_STATUS: 2, STATUS: 1.	обороны, REG_STATUS: Региональное значение,		Точечный	Symbol(2.5.2_7_ИО_1_ПЗ_сущ.png, 0, 20, 1)	
	8346	REG_STATUS: 1, STATUS: 1.	обороны, REG_STATUS: Федеральное значение,		Точечный	Symbol(2.5.2_7_ИО_1_ФЗ_сущ.png, 0, 23, 1)	
Prison							
Prison	2534	CLASSID: 602050101, STATUS: 1.	района,Местное значение городского округа,Местное значение поселения,Иное значение,		Точечный	Symbol(2.5.1_1_ИО_1_МЗ_сущ.png, 0, 18, 1)	
	2535	CLASSID: 602050101, STATUS: 1.	CLASSID: Объект ФСИН России, STATUS: Существующий, реконструируемый,		Точечный	Symbol(2.5.1_1_ИО_1_ПЗ_сущ.png, 0, 20, 1)	
	2536	CLASSID: 602050101, STATUS: 1.	CLASSID: Объект ФСИН России, STATUS: Существующий, реконструируемый,		Точечный	Symbol(2.5.1_1_ИО_1_ФЗ_сущ.png, 0, 23, 1)	
HydraulicStructures_lin							
HydraulicStructures_lin	6609	602041701,602041702,602041703,602041704,602041705,	гидротехнические сооружения,Водосбросные и водопропускные гидротехнические сооружения (в		Линейный	Pen(20, 88, 0)	
	8341	CLASSID: 602041708, STATUS: 1.	STATUS: Существующий, реконструируемый, строящийся.		Линейный	Pen(30, 2, 0)	
Pipeline							
Pipeline	6613	CLASSID: 602040401, STATUS: 1.	STATUS: Существующий, реконструируемый, строящийся.		Линейный	Pen(20, 64, 0)	
	6616	CLASSID: 602040402, STATUS: 1.	STATUS: Существующий, реконструируемый, строящийся.		Линейный	Pen(20, 67, 0)	
	6619	CLASSID: 602040403, STATUS: 1.	STATUS: Существующий, реконструируемый, строящийся.		Линейный	Pen(20, 60, 0)	
	6622	CLASSID: 602040404, STATUS: 1.	предназначенный для транспортировки природного газа под давлением свыше 1.2 МПа и сжиженного		Линейный	Pen(17, 60, 0)	
OilFacility							
	2342	REG_STATUS: 3,4,5,6,8, STATUS: 1.	REG_STATUS: Местное значение муниципального района,Местное значение городского		Точечный	Symbol(2.4.6_1_ОИИ_1_МЗ_сущ.png, 0, 18, 1)	
	2343	REG_STATUS: 2, STATUS: 1.	REG_STATUS: Региональное значение, STATUS: Существующий, реконструируемый,		Точечный	Symbol(2.4.6_1_ОИИ_1_ПЗ_сущ.png, 0, 20, 1)	
	2344	REG_STATUS: 1, STATUS: 1.	REG_STATUS: Федеральное значение, STATUS: Существующий, реконструируемый,		Точечный	Symbol(2.4.6_1_ОИИ_1_ФЗ_сущ.png, 0, 23, 1)	
	2354	REG_STATUS: 3,4,5,6,8, STATUS: 1.	REG_STATUS: Местное значение муниципального района,Местное значение городского		Точечный	Symbol(2.4.6_2_ОИИ_1_МЗ_сущ.png, 0, 18, 1)	
	2355	REG_STATUS: 2, STATUS: 1.	REG_STATUS: Региональное значение, STATUS: Существующий, реконструируемый,		Точечный	Symbol(2.4.6_2_ОИИ_1_ПЗ_сущ.png, 0, 20, 1)	



















2356	REG_STATUS: 1, STATUS: 1.	REG_STATUS: Федеральное значение, STATUS: Существующий, реконструируемый,		Точечный	Symbol(2.4.6_2_ОИИ_1_ФЗ_сущ.png , 0, 23, 1)	
2366	REG_STATUS: 3,4,5,6,8, STATUS: 1.	REG_STATUS: Местное значение муниципального района, Местное значение городского		Точечный	Symbol(2.4.6_3_ОИИ_1_МЗ_сущ.png , 0, 18, 1)	
2367	REG_STATUS: 2, STATUS: 1.	REG_STATUS: Региональное значение, STATUS: Существующий, реконструируемый,		Точечный	Symbol(2.4.6_3_ОИИ_1_РЗ_сущ.png , 0, 20, 1)	
2368	REG_STATUS: 1, STATUS: 1.	REG_STATUS: Федеральное значение, STATUS: Существующий, реконструируемый,		Точечный	Symbol(2.4.6_3_ОИИ_1_ФЗ_сущ.png , 0, 23, 1)	
2378	REG_STATUS: 3,4,5,6,8, STATUS: 1.	(ГПЦ), REG_STATUS: Местное значение муниципального		Точечный	Symbol(2.4.6_4_ОИИ_1_МЗ_сущ.png , 0, 18, 1)	
2379	REG_STATUS: 2, STATUS: 1.	(ГПЦ), REG_STATUS: Региональное значение,		Точечный	Symbol(2.4.6_4_ОИИ_1_РЗ_сущ.png , 0, 20, 1)	
2380	REG_STATUS: 1, STATUS: 1.	(ГПЦ), REG_STATUS: Федеральное значение,		Точечный	Symbol(2.4.6_4_ОИИ_1_ФЗ_сущ.png , 0, 23, 1)	
2390	REG_STATUS: 3,4,5,6,8, STATUS: 1.	перекачивающая станция (ППС), REG_STATUS: Местное значение муниципального		Точечный	Symbol(2.4.6_5_ОИИ_1_МЗ_сущ.png , 0, 18, 1)	
2391	REG_STATUS: 2, STATUS: 1.	перекачивающая станция (ППС), REG_STATUS: Региональное значение,		Точечный	Symbol(2.4.6_5_ОИИ_1_РЗ_сущ.png , 0, 20, 1)	
2392	REG_STATUS: 1, STATUS: 1.	перекачивающая станция (ППС), REG_STATUS: Федеральное значение,		Точечный	Symbol(2.4.6_5_ОИИ_1_ФЗ_сущ.png , 0, 23, 1)	
2402	REG_STATUS: 3,4,5,6,8, STATUS: 1.	REG_STATUS: Местное значение муниципального района, Местное значение городского		Точечный	Symbol(2.4.6_6_ОИИ_1_МЗ_сущ.png , 0, 18, 1)	
2403	REG_STATUS: 2, STATUS: 1.	REG_STATUS: Региональное значение, STATUS: Существующий, реконструируемый,		Точечный	Symbol(2.4.6_6_ОИИ_1_РЗ_сущ.png , 0, 20, 1)	
2404	REG_STATUS: 1, STATUS: 1.	REG_STATUS: Федеральное значение, STATUS: Существующий, реконструируемый,		Точечный	Symbol(2.4.6_6_ОИИ_1_ФЗ_сущ.png , 0, 23, 1)	
2414	REG_STATUS: 3,4,5,6,8, STATUS: 1.	REG_STATUS: Местное значение муниципального района, Местное значение городского		Точечный	Symbol(2.4.6_7_ОИИ_1_МЗ_сущ.png , 0, 18, 1)	
2415	REG_STATUS: 2, STATUS: 1.	REG_STATUS: Региональное значение, STATUS: Существующий, реконструируемый,		Точечный	Symbol(2.4.6_7_ОИИ_1_РЗ_сущ.png , 0, 20, 1)	
2416	REG_STATUS: 1, STATUS: 1.	REG_STATUS: Федеральное значение, STATUS: Существующий, реконструируемый,		Точечный	Symbol(2.4.6_7_ОИИ_1_ФЗ_сущ.png , 0, 23, 1)	
2426	REG_STATUS: 3,4,5,6,8, STATUS: 1.	REG_STATUS: Местное значение муниципального района, Местное значение городского		Точечный	Symbol(2.4.6_8_ОИИ_1_МЗ_сущ.png , 0, 18, 1)	
2427	REG_STATUS: 2, STATUS: 1.	REG_STATUS: Региональное значение, STATUS: Существующий, реконструируемый,		Точечный	Symbol(2.4.6_8_ОИИ_1_РЗ_сущ.png , 0, 20, 1)	



















2428	REG_STATUS: 1, STATUS: 1.	REG_STATUS: Федеральное значение, STATUS: Существующий, реконструируемый,		Точечный	Symbol(2.4.6_8_OII_1_F3_сущ.png , 0, 23, 1)	
2438	REG_STATUS: 3,4,5,6,8, STATUS: 1.	нефтепродуктов), REG_STATUS: Местное значение муниципального		Точечный	Symbol(2.4.6_9_OII_1_M3_сущ.png, 0, 18, 1)	
2439	REG_STATUS: 2, STATUS: 1.	нефтепродуктов), REG_STATUS: Региональное значение,		Точечный	Symbol(2.4.6_9_OII_1_P3_сущ.png , 0, 20, 1)	
2440	REG_STATUS: 1, STATUS: 1.	нефтепродуктов), REG_STATUS: Федеральное значение,		Точечный	Symbol(2.4.6_9_OII_1_F3_сущ.png , 0, 23, 1)	
2450	REG_STATUS: 3,4,5,6,8, STATUS: 1.	REG_STATUS: Местное значение муниципального района, Местное значение городского		Точечный	Symbol(2.4.6_10_OII_1_M3_сущ.png, 0, 18, 1)	
2451	REG_STATUS: 2, STATUS: 1.	REG_STATUS: Региональное значение, STATUS: Существующий, реконструируемый,		Точечный	Symbol(2.4.6_10_OII_1_P3_сущ.png, 0, 20, 1)	
2452	REG_STATUS: 1, STATUS: 1.	REG_STATUS: Федеральное значение, STATUS: Существующий, реконструируемый,		Точечный	Symbol(2.4.6_10_OII_1_F3_сущ.png, 0, 23, 1)	
2462	REG_STATUS: 3,4,5,6,8, STATUS: 1.	REG_STATUS: Местное значение муниципального района, Местное значение городского		Точечный	Symbol(2.4.6_11_OII_1_M3_сущ.png, 0, 18, 1)	
2463	REG_STATUS: 2, STATUS: 1.	REG_STATUS: Региональное значение, STATUS: Существующий, реконструируемый,		Точечный	Symbol(2.4.6_11_OII_1_P3_сущ.png, 0, 20, 1)	
2464	REG_STATUS: 1, STATUS: 1.	REG_STATUS: Федеральное значение, STATUS: Существующий, реконструируемый,		Точечный	Symbol(2.4.6_11_OII_1_F3_сущ.png, 0, 23, 1)	
2474	REG_STATUS: 3,4,5,6,8, STATUS: 1.	(УПЦВ), REG_STATUS: Местное значение муниципального		Точечный	Symbol(2.4.6_12_OII_1_M3_сущ.png, 0, 18, 1)	
2475	REG_STATUS: 2, STATUS: 1.	(УПЦВ), REG_STATUS: Региональное значение,		Точечный	Symbol(2.4.6_12_OII_1_P3_сущ.png, 0, 20, 1)	
2476	REG_STATUS: 1, STATUS: 1.	(УПЦВ), REG_STATUS: Федеральное значение,		Точечный	Symbol(2.4.6_12_OII_1_F3_сущ.png, 0, 23, 1)	
ElectricPowerStation						
1309	REG_STATUS: 3,4,5,6,8, STATUS: 1.	REG_STATUS: Местное значение муниципального района, Местное значение городского		Точечный	Symbol(2.4.1_1_OII_1_M3_сущ.png, 0, 18, 1)	
1310	REG_STATUS: 2, STATUS: 1.	REG_STATUS: Региональное значение, STATUS: Существующий, реконструируемый,		Точечный	Symbol(2.4.1_1_OII_1_P3_сущ.png , 0, 20, 1)	
1311	REG_STATUS: 1, STATUS: 1.	REG_STATUS: Федеральное значение, STATUS: Существующий, реконструируемый,		Точечный	Symbol(2.4.1_1_OII_1_F3_сущ.png , 0, 23, 1)	
1321	REG_STATUS: 3,4,5,6,8, STATUS: 1.	(ГАЭС), REG_STATUS: Местное значение муниципального		Точечный	Symbol(2.4.1_2_OII_1_M3_сущ.png, 0, 18, 1)	
1322	REG_STATUS: 2, STATUS: 1.	(ГАЭС), REG_STATUS: Региональное значение,		Точечный	Symbol(2.4.1_2_OII_1_P3_сущ.png , 0, 20, 1)	



















1323	REG_STATUS: 1, STATUS: 1.	(ГАЭС), REG_STATUS: Федеральное значение,		Точечный	Symbol(2.4.1_2_ОИИ_1_ФЗ_сущ.png , 0, 23, 1)	
1333	REG_STATUS: 3,4,5,6,8, STATUS: 1.	REG_STATUS: Местное значение муниципального района, Местное значение городского		Точечный	Symbol(2.4.1_3_ОИИ_1_МЗ_сущ.png , 0, 18, 1)	
1334	REG_STATUS: 2, STATUS: 1.	REG_STATUS: Региональное значение, STATUS: Существующий, реконструируемый,		Точечный	Symbol(2.4.1_3_ОИИ_1_ПЗ_сущ.png , 0, 20, 1)	
1335	REG_STATUS: 1, STATUS: 1.	REG_STATUS: Федеральное значение, STATUS: Существующий, реконструируемый,		Точечный	Symbol(2.4.1_3_ОИИ_1_ФЗ_сущ.png , 0, 23, 1)	
1345	REG_STATUS: 3,4,5,6,8, STATUS: 1.	REG_STATUS: Местное значение муниципального района, Местное значение городского		Точечный	Symbol(2.4.1_4_ОИИ_1_МЗ_сущ.png , 0, 18, 1)	
1346	REG_STATUS: 2, STATUS: 1.	REG_STATUS: Региональное значение, STATUS: Существующий, реконструируемый,		Точечный	Symbol(2.4.1_4_ОИИ_1_ПЗ_сущ.png , 0, 20, 1)	
1347	REG_STATUS: 1, STATUS: 1.	REG_STATUS: Федеральное значение, STATUS: Существующий, реконструируемый,		Точечный	Symbol(2.4.1_4_ОИИ_1_ФЗ_сущ.png , 0, 23, 1)	
1357	REG_STATUS: 3,4,5,6,8, STATUS: 1.	конденсационная (КЭС), REG_STATUS: Местное значение муниципального		Точечный	Symbol(2.4.1_5_ОИИ_1_МЗ_сущ.png , 0, 18, 1)	
1358	REG_STATUS: 2, STATUS: 1.	конденсационная (КЭС), REG_STATUS: Региональное значение,		Точечный	Symbol(2.4.1_5_ОИИ_1_ПЗ_сущ.png , 0, 20, 1)	
1359	REG_STATUS: 1, STATUS: 1.	конденсационная (КЭС), REG_STATUS: Федеральное значение,		Точечный	Symbol(2.4.1_5_ОИИ_1_ФЗ_сущ.png , 0, 23, 1)	
1369	REG_STATUS: 3,4,5,6,8, STATUS: 1.	REG_STATUS: Местное значение муниципального района, Местное значение городского		Точечный	Symbol(2.4.1_6_ОИИ_1_МЗ_сущ.png , 0, 18, 1)	
1370	REG_STATUS: 2, STATUS: 1.	REG_STATUS: Региональное значение, STATUS: Существующий, реконструируемый,		Точечный	Symbol(2.4.1_6_ОИИ_1_ПЗ_сущ.png , 0, 20, 1)	
1371	REG_STATUS: 1, STATUS: 1.	REG_STATUS: Федеральное значение, STATUS: Существующий, реконструируемый,		Точечный	Symbol(2.4.1_6_ОИИ_1_ФЗ_сущ.png , 0, 23, 1)	
1393	REG_STATUS: 3,4,5,6,8, STATUS: 1.	REG_STATUS: Местное значение муниципального района, Местное значение городского		Точечный	Symbol(2.4.1_8_ОИИ_1_МЗ_сущ.png , 0, 18, 1)	
1394	REG_STATUS: 2, STATUS: 1.	REG_STATUS: Региональное значение, STATUS: Существующий, реконструируемый,		Точечный	Symbol(2.4.1_8_ОИИ_1_ПЗ_сущ.png , 0, 20, 1)	
1395	REG_STATUS: 1, STATUS: 1.	REG_STATUS: Федеральное значение, STATUS: Существующий, реконструируемый,		Точечный	Symbol(2.4.1_8_ОИИ_1_ФЗ_сущ.png , 0, 23, 1)	
1405	REG_STATUS: 3,4,5,6,8, STATUS: 1.	REG_STATUS: Местное значение муниципального района, Местное значение городского		Точечный	Symbol(2.4.1_9_ОИИ_1_МЗ_сущ.png , 0, 18, 1)	
1406	REG_STATUS: 2, STATUS: 1.	REG_STATUS: Региональное значение, STATUS: Существующий, реконструируемый,		Точечный	Symbol(2.4.1_9_ОИИ_1_ПЗ_сущ.png , 0, 20, 1)	














1407	REG_STATUS: 1, STATUS: 1.	REG_STATUS: Федеральное значение, STATUS: Существующий, реконструируемый,		Точечный	Symbol(2.4.1_9_ОИИ_1_ФЗ_сущ.png, 0, 23, 1)	
1417	REG_STATUS: 3,4,5,6,8, STATUS: 1.	REG_STATUS: Местное значение муниципального района, Местное значение городского		Точечный	Symbol(2.4.1_10_ОИИ_1_МЗ_сущ.png, 0, 18, 1)	
1418	REG_STATUS: 2, STATUS: 1.	REG_STATUS: Региональное значение, STATUS: Существующий, реконструируемый,		Точечный	Symbol(2.4.1_10_ОИИ_1_РЗ_сущ.png, 0, 20, 1)	
1419	REG_STATUS: 1, STATUS: 1.	REG_STATUS: Федеральное значение, STATUS: Существующий, реконструируемый,		Точечный	Symbol(2.4.1_10_ОИИ_1_ФЗ_сущ.png, 0, 23, 1)	
1429	REG_STATUS: 3,4,5,6,8, STATUS: 1.	тепловая (ПАТЭС), REG_STATUS: Местное значение муниципального		Точечный	Symbol(2.4.1_11_ОИИ_1_МЗ_сущ.png, 0, 18, 1)	
1430	REG_STATUS: 2, STATUS: 1.	тепловая (ПАТЭС), REG_STATUS: Региональное значение,		Точечный	Symbol(2.4.1_11_ОИИ_1_РЗ_сущ.png, 0, 20, 1)	
1431	REG_STATUS: 1, STATUS: 1.	тепловая (ПАТЭС), REG_STATUS: Федеральное значение,		Точечный	Symbol(2.4.1_11_ОИИ_1_ФЗ_сущ.png, 0, 23, 1)	
1441	REG_STATUS: 3,4,5,6,8, STATUS: 1.	REG_STATUS: Местное значение муниципального района, Местное значение городского		Точечный	Symbol(2.4.1_13_ОИИ_1_МЗ_сущ.png, 0, 18, 1)	
1442	REG_STATUS: 2, STATUS: 1.	REG_STATUS: Региональное значение, STATUS: Существующий, реконструируемый,		Точечный	Symbol(2.4.1_13_ОИИ_1_РЗ_сущ.png, 0, 20, 1)	
1443	REG_STATUS: 1, STATUS: 1.	REG_STATUS: Федеральное значение, STATUS: Существующий, реконструируемый,		Точечный	Symbol(2.4.1_13_ОИИ_1_ФЗ_сущ.png, 0, 23, 1)	
1453	REG_STATUS: 3,4,5,6,8, STATUS: 1.	REG_STATUS: Местное значение муниципального района, Местное значение городского		Точечный	Symbol(2.4.1_14_ОИИ_1_МЗ_сущ.png, 0, 18, 1)	
1454	REG_STATUS: 2, STATUS: 1.	REG_STATUS: Региональное значение, STATUS: Существующий, реконструируемый,		Точечный	Symbol(2.4.1_14_ОИИ_1_РЗ_сущ.png, 0, 20, 1)	
1455	REG_STATUS: 1, STATUS: 1.	REG_STATUS: Федеральное значение, STATUS: Существующий, реконструируемый,		Точечный	Symbol(2.4.1_14_ОИИ_1_ФЗ_сущ.png, 0, 23, 1)	
1465	REG_STATUS: 3,4,5,6,8, STATUS: 1.	REG_STATUS: Местное значение муниципального района, Местное значение городского		Точечный	Symbol(2.4.1_15_ОИИ_1_МЗ_сущ.png, 0, 18, 1)	
1466	REG_STATUS: 2, STATUS: 1.	REG_STATUS: Региональное значение, STATUS: Существующий, реконструируемый,		Точечный	Symbol(2.4.1_15_ОИИ_1_РЗ_сущ.png, 0, 20, 1)	
1467	REG_STATUS: 1, STATUS: 1.	REG_STATUS: Федеральное значение, STATUS: Существующий, реконструируемый,		Точечный	Symbol(2.4.1_15_ОИИ_1_ФЗ_сущ.png, 0, 23, 1)	
1477	REG_STATUS: 3,4,5,6,8, STATUS: 1.	REG_STATUS: Местное значение муниципального района, Местное значение городского		Точечный	Symbol(2.4.1_16_ОИИ_1_МЗ_сущ.png, 0, 18, 1)	
1478	REG_STATUS: 2, STATUS: 1.	REG_STATUS: Региональное значение, STATUS: Существующий, реконструируемый,		Точечный	Symbol(2.4.1_16_ОИИ_1_РЗ_сущ.png, 0, 20, 1)	








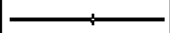






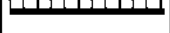


1479	REG_STATUS: 1, STATUS: 1.	REG_STATUS: Федеральное значение, STATUS: Существующий, реконструируемый,		Точечный	Symbol(2.4.1_16_ОИИ_1_ФЗ_сущ.png, 0, 23, 1)	
1489	REG_STATUS: 3,4,5,6,8, STATUS: 1.	REG_STATUS: Местное значение муниципального района, Местное значение городского		Точечный	Symbol(2.4.1_12_ОИИ_1_МЗ_сущ.png, 0, 18, 1)	
1490	REG_STATUS: 2, STATUS: 1.	REG_STATUS: Региональное значение, STATUS: Существующий, реконструируемый,		Точечный	Symbol(2.4.1_12_ОИИ_1_ПЗ_сущ.png, 0, 20, 1)	
1491	REG_STATUS: 1, STATUS: 1.	REG_STATUS: Федеральное значение, STATUS: Существующий, реконструируемый,		Точечный	Symbol(2.4.1_12_ОИИ_1_ФЗ_сущ.png, 0, 23, 1)	
6048	REG_STATUS: 3,4,5,6,8, STATUS: 1.	REG_STATUS: Местное значение муниципального района, Местное значение городского		Точечный	Symbol(2.4.1_7_ОИИ_1_МЗ_сущ.png, 0, 18, 1)	
6049	REG_STATUS: 2, STATUS: 1.	REG_STATUS: Региональное значение, STATUS: Существующий, реконструируемый,		Точечный	Symbol(2.4.1_7_ОИИ_1_ПЗ_сущ.png, 0, 20, 1)	
6050	REG_STATUS: 1, STATUS: 1.	REG_STATUS: Федеральное значение, STATUS: Существующий, реконструируемый,		Точечный	Symbol(2.4.1_7_ОИИ_1_ФЗ_сущ.png, 0, 23, 1)	
6060	REG_STATUS: 3,4,5,6,8, STATUS: 1.	REG_STATUS: Местное значение муниципального района, Местное значение городского		Точечный	Symbol(2.4.1_17(10)_ОИИ_1_МЗ_сущ.png, 0, 18, 1)	
6070	REG_STATUS: 3,4,5,6,8, STATUS: 1.	REG_STATUS: Местное значение муниципального района, Местное значение городского		Точечный	Symbol(2.4.1_18(13)_ОИИ_1_МЗ_сущ.png, 0, 18, 1)	
6074	REG_STATUS: 3,4,5,6,8, STATUS: 1.	REG_STATUS: Местное значение муниципального района, Местное значение городского		Точечный	Symbol(2.4.1_19(15)_ОИИ_1_МЗ_сущ.png, 0, 18, 1)	
6078	REG_STATUS: 3,4,5,6,8, STATUS: 1.	(ГеоТЭС), REG_STATUS: Местное значение муниципального		Точечный	Symbol(2.4.1_20(17)_ОИИ_1_МЗ_сущ.png, 0, 18, 1)	
6082	REG_STATUS: 3,4,5,6,8, STATUS: 1.	солнечная тепловая (КТЭС), REG_STATUS: Местное значение муниципального		Точечный	Symbol(2.4.1_21(20)_ОИИ_1_МЗ_сущ.png, 0, 18, 1)	
6086	REG_STATUS: 3,4,5,6,8, STATUS: 1.	REG_STATUS: Местное значение муниципального района, Местное значение городского		Точечный	Symbol(2.4.1_22_ОИИ_1_МЗ_сущ.png, 0, 18, 1)	
6090	REG_STATUS: 3,4,5,6,8, STATUS: 1.	мобильная (МГТЭС), REG_STATUS: Местное значение муниципального		Точечный	Symbol(2.4.1_23_ОИИ_1_МЗ_сущ.png, 0, 18, 1)	
6413	REG_STATUS: 2, STATUS: 1.	REG_STATUS: Региональное значение, STATUS: Существующий, реконструируемый,		Точечный	Symbol(2.4.1_17(10)_ОИИ_1_ПЗ_сущ.png, 0, 20, 1)	
6417	REG_STATUS: 1, STATUS: 1.	REG_STATUS: Федеральное значение, STATUS: Существующий, реконструируемый,		Точечный	Symbol(2.4.1_17(10)_ОИИ_1_ФЗ_сущ.png, 0, 23, 1)	
6421	REG_STATUS: 2, STATUS: 1.	REG_STATUS: Региональное значение, STATUS: Существующий, реконструируемый,		Точечный	Symbol(2.4.1_18(13)_ОИИ_1_ПЗ_сущ.png, 0, 20, 1)	
6425	REG_STATUS: 1, STATUS: 1.	REG_STATUS: Федеральное значение, STATUS: Существующий, реконструируемый,		Точечный	Symbol(2.4.1_18(13)_ОИИ_1_ФЗ_сущ.png, 0, 23, 1)	


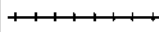















6429	REG_STATUS: 2, STATUS: 1.	REG_STATUS: Региональное значение, STATUS: Существующий, реконструируемый,		Точечный	Symbol(2.4.1_19(15)_ОИИ_1_ПЗ_су щ.png, 0, 20, 1)	
6433	REG_STATUS: 1, STATUS: 1.	REG_STATUS: Федеральное значение, STATUS: Существующий, реконструируемый,		Точечный	Symbol(2.4.1_19(15)_ОИИ_1_ФЗ_су щ.png, 0, 23, 1)	
6437	REG_STATUS: 2, STATUS: 1.	(ГеоТЭС), REG_STATUS: Региональное значение,		Точечный	Symbol(2.4.1_20(17)_ОИИ_1_ПЗ_су щ.png, 0, 20, 1)	
6441	REG_STATUS: 1, STATUS: 1.	(ГеоТЭС), REG_STATUS: Федеральное значение,		Точечный	Symbol(2.4.1_20(17)_ОИИ_1_ФЗ_су щ.png, 0, 23, 1)	
6445	REG_STATUS: 2, STATUS: 1.	солнечная тепловая (КСТЭС), REG_STATUS: Региональное значение,		Точечный	Symbol(2.4.1_21(20)_ОИИ_1_ПЗ_су щ.png, 0, 20, 1)	
6449	REG_STATUS: 1, STATUS: 1.	солнечная тепловая (КСТЭС), REG_STATUS: Федеральное значение,		Точечный	Symbol(2.4.1_21(20)_ОИИ_1_ФЗ_су щ.png, 0, 23, 1)	
6453	REG_STATUS: 2, STATUS: 1.	REG_STATUS: Региональное значение, STATUS: Существующий, реконструируемый,		Точечный	Symbol(2.4.1_22_ОИИ_1_ПЗ_сущ.png, g, 0, 20, 1)	
6457	REG_STATUS: 1, STATUS: 1.	REG_STATUS: Федеральное значение, STATUS: Существующий, реконструируемый,		Точечный	Symbol(2.4.1_22_ОИИ_1_ФЗ_сущ.png, g, 0, 23, 1)	
6461	REG_STATUS: 2, STATUS: 1.	мобильная (МГТЭС), REG_STATUS: Региональное значение,		Точечный	Symbol(2.4.1_23_ОИИ_1_ПЗ_сущ.png, g, 0, 20, 1)	
6465	REG_STATUS: 1, STATUS: 1.	мобильная (МГТЭС), REG_STATUS: Федеральное значение,		Точечный	Symbol(2.4.1_23_ОИИ_1_ФЗ_сущ.png, g, 0, 23, 1)	
ElectricTransformer						
1874	CLASSID: 602040201, STATUS: 1.	района,Местное значение городского округа,Местное значение поселения,Иное значение,		Точечный	Symbol(2.4.2_1_ОИИ_1_МЗ_сущ.png, g, 0, 18, 1)	
1875	CLASSID: 602040201, STATUS: 1.	CLASSID: Электрическая подстанция 1150 кВ, STATUS: Существующий, реконструируемый,		Точечный	Symbol(2.4.2_1_ОИИ_1_ПЗ_сущ.png, g, 0, 20, 1)	
1876	CLASSID: 602040201, STATUS: 1.	CLASSID: Электрическая подстанция 1150 кВ, STATUS: Существующий, реконструируемый,		Точечный	Symbol(2.4.2_1_ОИИ_1_ФЗ_сущ.png, g, 0, 23, 1)	
1886	CLASSID: 602040202, STATUS: 1.	района,Местное значение городского округа,Местное значение поселения,Иное значение,		Точечный	Symbol(2.4.2_2_ОИИ_1_МЗ_сущ.png, g, 0, 18, 1)	
1887	CLASSID: 602040202, STATUS: 1.	CLASSID: Электрическая подстанция 800 кВ, STATUS: Существующий, реконструируемый,		Точечный	Symbol(2.4.2_2_ОИИ_1_ПЗ_сущ.png, g, 0, 20, 1)	
1888	CLASSID: 602040202, STATUS: 1.	CLASSID: Электрическая подстанция 800 кВ, STATUS: Существующий, реконструируемый,		Точечный	Symbol(2.4.2_2_ОИИ_1_ФЗ_сущ.png, g, 0, 23, 1)	
1898	CLASSID: 602040203, STATUS: 1.	района,Местное значение городского округа,Местное значение поселения,Иное значение,		Точечный	Symbol(2.4.2_3_ОИИ_1_МЗ_сущ.png, g, 0, 18, 1)	
1899	CLASSID: 602040203, STATUS: 1.	CLASSID: Электрическая подстанция 750 кВ, STATUS: Существующий, реконструируемый,		Точечный	Symbol(2.4.2_3_ОИИ_1_ПЗ_сущ.png, g, 0, 20, 1)	



















1900	CLASSID: 602040203, STATUS: 1.	CLASSID: Электрическая подстанция 750 кВ, STATUS: Существующий, реконструируемый,		Точечный	Symbol(2.4.2_3_ОИИ_1_ФЗ_сущ.png , 0, 23, 1)	
1910	CLASSID: 602040204, STATUS: 1.	района,Местное значение городского округа,Местное значение поселения,Иное значение,		Точечный	Symbol(2.4.2_4_ОИИ_1_МЗ_сущ.png, 0, 18, 1)	
1911	CLASSID: 602040204, STATUS: 1.	CLASSID: Электрическая подстанция 600 кВ, STATUS: Существующий, реконструируемый,		Точечный	Symbol(2.4.2_4_ОИИ_1_ПЗ_сущ.png , 0, 20, 1)	
1912	CLASSID: 602040204, STATUS: 1.	CLASSID: Электрическая подстанция 600 кВ, STATUS: Существующий, реконструируемый,		Точечный	Symbol(2.4.2_4_ОИИ_1_ФЗ_сущ.png , 0, 23, 1)	
1922	CLASSID: 602040205, STATUS: 1.	района,Местное значение городского округа,Местное значение поселения,Иное значение,		Точечный	Symbol(2.4.2_5_ОИИ_1_МЗ_сущ.png, 0, 18, 1)	
1923	CLASSID: 602040205, STATUS: 1.	CLASSID: Электрическая подстанция 500 кВ, STATUS: Существующий, реконструируемый,		Точечный	Symbol(2.4.2_5_ОИИ_1_ПЗ_сущ.png , 0, 20, 1)	
1924	CLASSID: 602040205, STATUS: 1.	CLASSID: Электрическая подстанция 500 кВ, STATUS: Существующий, реконструируемый,		Точечный	Symbol(2.4.2_5_ОИИ_1_ФЗ_сущ.png , 0, 23, 1)	
1934	CLASSID: 602040206, STATUS: 1.	района,Местное значение городского округа,Местное значение поселения,Иное значение,		Точечный	Symbol(2.4.2_6_ОИИ_1_МЗ_сущ.png, 0, 18, 1)	
1935	CLASSID: 602040206, STATUS: 1.	CLASSID: Электрическая подстанция 400 кВ, STATUS: Существующий, реконструируемый,		Точечный	Symbol(2.4.2_6_ОИИ_1_ПЗ_сущ.png , 0, 20, 1)	
1936	CLASSID: 602040206, STATUS: 1.	CLASSID: Электрическая подстанция 400 кВ, STATUS: Существующий, реконструируемый,		Точечный	Symbol(2.4.2_6_ОИИ_1_ФЗ_сущ.png , 0, 23, 1)	
1946	CLASSID: 602040207, STATUS: 1.	района,Местное значение городского округа,Местное значение поселения,Иное значение,		Точечный	Symbol(2.4.2_7_ОИИ_1_МЗ_сущ.png, 0, 18, 1)	
1947	CLASSID: 602040207, STATUS: 1.	CLASSID: Электрическая подстанция 330 кВ, STATUS: Существующий, реконструируемый,		Точечный	Symbol(2.4.2_7_ОИИ_1_ПЗ_сущ.png , 0, 20, 1)	
1948	CLASSID: 602040207, STATUS: 1.	CLASSID: Электрическая подстанция 330 кВ, STATUS: Существующий, реконструируемый,		Точечный	Symbol(2.4.2_7_ОИИ_1_ФЗ_сущ.png , 0, 23, 1)	
1958	CLASSID: 602040208, STATUS: 1.	района,Местное значение городского округа,Местное значение поселения,Иное значение,		Точечный	Symbol(2.4.2_8_ОИИ_1_МЗ_сущ.png, 0, 18, 1)	
1959	CLASSID: 602040208, STATUS: 1.	CLASSID: Электрическая подстанция 300 кВ, STATUS: Существующий, реконструируемый,		Точечный	Symbol(2.4.2_8_ОИИ_1_ПЗ_сущ.png , 0, 20, 1)	
1960	CLASSID: 602040208, STATUS: 1.	CLASSID: Электрическая подстанция 300 кВ, STATUS: Существующий, реконструируемый,		Точечный	Symbol(2.4.2_8_ОИИ_1_ФЗ_сущ.png , 0, 23, 1)	
1970	CLASSID: 602040209, STATUS: 1.	района,Местное значение городского округа,Местное значение поселения,Иное значение,		Точечный	Symbol(2.4.2_9_ОИИ_1_МЗ_сущ.png, 0, 18, 1)	
1971	CLASSID: 602040209, STATUS: 1.	CLASSID: Электрическая подстанция 220 кВ, STATUS: Существующий, реконструируемый,		Точечный	Symbol(2.4.2_9_ОИИ_1_ПЗ_сущ.png , 0, 20, 1)	

1972	CLASSID: 602040209, STATUS: 1.	CLASSID: Электрическая подстанция 220 кВ, STATUS: Существующий, реконструируемый,		Точечный	Symbol(2.4.2_9_ОИИ_1_ФЗ_сущ.png, 0, 23, 1)	
1982	CLASSID: 602040210, STATUS: 1.	района, Местное значение городского округа, Местное значение поселения, Иное значение,		Точечный	Symbol(2.4.2_10_ОИИ_1_МЗ_сущ.p ng, 0, 18, 1)	
1983	CLASSID: 602040210, STATUS: 1.	CLASSID: Электрическая подстанция 150 кВ, STATUS: Существующий, реконструируемый,		Точечный	Symbol(2.4.2_10_ОИИ_1_РЗ_сущ.pn g, 0, 20, 1)	
1984	CLASSID: 602040210, STATUS: 1.	CLASSID: Электрическая подстанция 150 кВ, STATUS: Существующий, реконструируемый,		Точечный	Symbol(2.4.2_10_ОИИ_1_ФЗ_сущ.pn g, 0, 23, 1)	
1994	CLASSID: 602040211, STATUS: 1.	района, Местное значение городского округа, Местное значение поселения, Иное значение,		Точечный	Symbol(2.4.2_11_ОИИ_1_МЗ_сущ.p ng, 0, 18, 1)	
1995	CLASSID: 602040211, STATUS: 1.	CLASSID: Электрическая подстанция 110 кВ, STATUS: Существующий, реконструируемый,		Точечный	Symbol(2.4.2_11_ОИИ_1_РЗ_сущ.pn g, 0, 20, 1)	
1996	CLASSID: 602040211, STATUS: 1.	CLASSID: Электрическая подстанция 110 кВ, STATUS: Существующий, реконструируемый,		Точечный	Symbol(2.4.2_11_ОИИ_1_ФЗ_сущ.pn g, 0, 23, 1)	
2006	CLASSID: 602040212, STATUS: 1.	района, Местное значение городского округа, Местное значение поселения, Иное значение,		Точечный	Symbol(2.4.2_12_ОИИ_1_МЗ_сущ.p ng, 0, 18, 1)	
2007	CLASSID: 602040212, STATUS: 1.	CLASSID: Электрическая подстанция 60 кВ, STATUS: Существующий, реконструируемый,		Точечный	Symbol(2.4.2_12_ОИИ_1_РЗ_сущ.pn g, 0, 20, 1)	
2008	CLASSID: 602040212, STATUS: 1.	CLASSID: Электрическая подстанция 60 кВ, STATUS: Существующий, реконструируемый,		Точечный	Symbol(2.4.2_12_ОИИ_1_ФЗ_сущ.pn g, 0, 23, 1)	
2018	CLASSID: 602040213, STATUS: 1.	района, Местное значение городского округа, Местное значение поселения, Иное значение,		Точечный	Symbol(2.4.2_13_ОИИ_1_МЗ_сущ.p ng, 0, 18, 1)	
2019	CLASSID: 602040213, STATUS: 1.	CLASSID: Электрическая подстанция 35 кВ, STATUS: Существующий, реконструируемый,		Точечный	Symbol(2.4.2_13_ОИИ_1_РЗ_сущ.pn g, 0, 20, 1)	
2020	CLASSID: 602040213, STATUS: 1.	CLASSID: Электрическая подстанция 35 кВ, STATUS: Существующий, реконструируемый,		Точечный	Symbol(2.4.2_13_ОИИ_1_ФЗ_сущ.pn g, 0, 23, 1)	
2030	CLASSID: 602040214, STATUS: 1.	района, Местное значение городского округа, Местное значение поселения, Иное значение,		Точечный	Symbol(2.4.2_14_ОИИ_1_МЗ_сущ.p ng, 0, 18, 1)	
2031	CLASSID: 602040214, STATUS: 1.	CLASSID: Электрическая подстанция 20 кВ, STATUS: Существующий, реконструируемый,		Точечный	Symbol(2.4.2_14_ОИИ_1_РЗ_сущ.pn g, 0, 20, 1)	
2032	CLASSID: 602040214, STATUS: 1.	CLASSID: Электрическая подстанция 20 кВ, STATUS: Существующий, реконструируемый,		Точечный	Symbol(2.4.2_14_ОИИ_1_ФЗ_сущ.pn g, 0, 23, 1)	
2042	CLASSID: 602040215, STATUS: 1.	района, Местное значение городского округа, Местное значение поселения, Иное значение,		Точечный	Symbol(2.4.2_15_ОИИ_1_МЗ_сущ.p ng, 0, 18, 1)	
2043	CLASSID: 602040215, STATUS: 1.	CLASSID: Электрическая подстанция 10 кВ, STATUS: Существующий, реконструируемый,		Точечный	Symbol(2.4.2_15_ОИИ_1_РЗ_сущ.pn g, 0, 20, 1)	



















2044	CLASSID: 602040215, STATUS: 1.	CLASSID: Электрическая подстанция 10 кВ, STATUS: Существующий, реконструируемый,		Точечный	Symbol(2.4.2_15_ОИИ_1_ФЗ_сущ.pn g, 0, 23, 1)	
2054	CLASSID: 602040216, STATUS: 1.	района, Местное значение городского округа, Местное значение поселения, Иное значение,		Точечный	Symbol(2.4.2_16_ОИИ_1_МЗ_сущ.p ng, 0, 18, 1)	
2055	CLASSID: 602040216, STATUS: 1.	CLASSID: Электрическая подстанция 6 кВ, STATUS: Существующий, реконструируемый,		Точечный	Symbol(2.4.2_16_ОИИ_1_ПЗ_сущ.pn g, 0, 20, 1)	
2056	CLASSID: 602040216, STATUS: 1.	CLASSID: Электрическая подстанция 6 кВ, STATUS: Существующий, реконструируемый,		Точечный	Symbol(2.4.2_16_ОИИ_1_ФЗ_сущ.pn g, 0, 23, 1)	
2066	CLASSID: 602040217, STATUS: 1.	района, Местное значение городского округа, Местное значение поселения, Иное значение,		Точечный	Symbol(2.4.2_17_ОИИ_1_МЗ_сущ.p ng, 0, 18, 1)	
2067	CLASSID: 602040217, STATUS: 1.	CLASSID: Трансформаторная подстанция (ТП), STATUS: Существующий, реконструируемый,		Точечный	Symbol(2.4.2_17_ОИИ_1_ПЗ_сущ.pn g, 0, 20, 1)	
2068	CLASSID: 602040217, STATUS: 1.	CLASSID: Трансформаторная подстанция (ТП), STATUS: Существующий, реконструируемый,		Точечный	Symbol(2.4.2_17_ОИИ_1_ФЗ_сущ.pn g, 0, 23, 1)	
2078	CLASSID: 602040218, STATUS: 1.	района, Местное значение городского округа, Местное значение поселения, Иное значение,		Точечный	Symbol(2.4.2_18_ОИИ_1_МЗ_сущ.p ng, 0, 18, 1)	
2079	CLASSID: 602040218, STATUS: 1.	CLASSID: Распределительный пункт (РП), STATUS: Существующий, реконструируемый,		Точечный	Symbol(2.4.2_18_ОИИ_1_ПЗ_сущ.pn g, 0, 20, 1)	
2080	CLASSID: 602040218, STATUS: 1.	CLASSID: Распределительный пункт (РП), STATUS: Существующий, реконструируемый,		Точечный	Symbol(2.4.2_18_ОИИ_1_ФЗ_сущ.pn g, 0, 23, 1)	
2090	CLASSID: 602040221, STATUS: 1.	района, Местное значение городского округа, Местное значение поселения, Иное значение,		Точечный	Symbol(2.4.2_21_ОИИ_1_МЗ_сущ.p ng, 0, 18, 1)	
2091	CLASSID: 602040221, STATUS: 1.	CLASSID: Электрическая подстанция 400 кВ преобразовательная,		Точечный	Symbol(2.4.2_21_ОИИ_1_ПЗ_сущ.pn g, 0, 20, 1)	
2092	CLASSID: 602040221, STATUS: 1.	CLASSID: Электрическая подстанция 400 кВ преобразовательная,		Точечный	Symbol(2.4.2_21_ОИИ_1_ФЗ_сущ.pn g, 0, 23, 1)	
2102	CLASSID: 602040222, STATUS: 1.	района, Местное значение городского округа, Местное значение поселения, Иное значение,		Точечный	Symbol(2.4.2_22_ОИИ_1_МЗ_сущ.p ng, 0, 18, 1)	
2103	CLASSID: 602040222, STATUS: 1.	CLASSID: Тяговая подстанция (железной дороги), STATUS: Существующий, реконструируемый,		Точечный	Symbol(2.4.2_22_ОИИ_1_ПЗ_сущ.pn g, 0, 20, 1)	
2104	CLASSID: 602040222, STATUS: 1.	CLASSID: Тяговая подстанция (железной дороги), STATUS: Существующий, реконструируемый,		Точечный	Symbol(2.4.2_22_ОИИ_1_ФЗ_сущ.pn g, 0, 23, 1)	
2114	CLASSID: 602040223, STATUS: 1.	района, Местное значение городского округа, Местное значение поселения, Иное значение,		Точечный	Symbol(2.4.2_23_ОИИ_1_МЗ_сущ.p ng, 0, 18, 1)	
2115	CLASSID: 602040223, STATUS: 1.	CLASSID: Переключательный пункт, STATUS: Существующий, реконструируемый,		Точечный	Symbol(2.4.2_23_ОИИ_1_ПЗ_сущ.pn g, 0, 20, 1)	


















	2116	CLASSID: 602040223, STATUS: 1.	CLASSID: Переключательный пункт, STATUS: Существующий, реконструируемый,		Точечный	Symbol(2.4.2_23_ОИИ_1_ФЗ_сущ.pn g, 0, 23, 1)	
	2126	CLASSID: 602040224, STATUS: 1.	района, Местное значение городского округа, Местное значение поселения, Иное значение,		Точечный	Symbol(2.4.2_24_ОИИ_1_МЗ_сущ.p ng, 0, 18, 1)	
	2127	CLASSID: 602040224, STATUS: 1.	CLASSID: Вставка постоянного тока, STATUS: Существующий, реконструируемый,		Точечный	Symbol(2.4.2_24_ОИИ_1_РЗ_сущ.pn g, 0, 20, 1)	
	2128	CLASSID: 602040224, STATUS: 1.	CLASSID: Вставка постоянного тока, STATUS: Существующий, реконструируемый,		Точечный	Symbol(2.4.2_24_ОИИ_1_ФЗ_сущ.pn g, 0, 23, 1)	
	2138	CLASSID: 602040225, STATUS: 1.	района, Местное значение городского округа, Местное значение поселения, Иное значение,		Точечный	Symbol(2.4.2_25_ОИИ_1_МЗ_сущ.p ng, 0, 18, 1)	
	2139	CLASSID: 602040225, STATUS: 1.	CLASSID: Соединительный пункт, STATUS: Существующий, реконструируемый,		Точечный	Symbol(2.4.2_25_ОИИ_1_РЗ_сущ.pn g, 0, 20, 1)	
	2140	CLASSID: 602040225, STATUS: 1.	CLASSID: Соединительный пункт, STATUS: Существующий, реконструируемый,		Точечный	Symbol(2.4.2_25_ОИИ_1_ФЗ_сущ.pn g, 0, 23, 1)	
GasPipeline							
GasPipeline	5411	CLASSID: 602040601, STATUS: 1.	давления, STATUS: Существующий, реконструируемый,		Линейный	Pen(20, 60, 8650920)	
	5414	CLASSID: 602040602, STATUS: 1.	давления, STATUS: Существующий, реконструируемый,		Линейный	Pen(17, 60, 8650920)	
	5417	CLASSID: 602040603, STATUS: 1.	давления, STATUS: Существующий, реконструируемый,		Линейный	Pen(16, 60, 8650920)	
	5420	CLASSID: 602040604, STATUS: 1.	подключения), STATUS: Существующий, реконструируемый,		Линейный	Pen(16, 60, 3767676)	
	5423	CLASSID: 602040605, STATUS: 1.	перемычка), STATUS: Существующий, реконструируемый,		Линейный	Pen(16, 60, 0)	
	5426	CLASSID: 602040606, STATUS: 1.	STATUS: Существующий, реконструируемый, строящийся.		Линейный	Pen(16, 60, 2519808)	
	5429	CLASSID: 602040607, STATUS: 1.	STATUS: Существующий, реконструируемый, строящийся.		Линейный	Pen(16, 60, 10027128)	
EngProtectionObj_lin							
ectionObj_lin	1859	CLASSID: 602041801, STATUS: 1.	противообвальные, STATUS: Существующий, реконструируемый,		Линейный	Pen(20, 93, 0)	
	1862	CLASSID: 602041802, STATUS: 1.	STATUS: Существующий, реконструируемый, строящийся.		Линейный	Pen(17, 93, 0)	
	1865	CLASSID: 602041803, STATUS: 1.	STATUS: Существующий, реконструируемый, строящийся.		Линейный	Pen(15, 93, 0)	










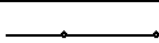







EngPro	1868	CLASSID: 602041804, STATUS: 1.	водохранилищ, озер, рек, STATUS: Существующий, реконструируемый,		Линейный	Pen(20, 96, 0)	
	1871	CLASSID: 602041805, STATUS: 1.	подтопления, STATUS: Существующий, реконструируемый,		Линейный	Pen(20, 26, 0)	
EngProtectionObj_pnt							
EngProtectionObj_pnt	1814	REG_STATUS: 3,4,5,6,8, STATUS: 1.	противообвалы, REG_STATUS: Местное значение муниципального		Точечный	Symbol(2.4.17_1_ОИИ_1_МЗ_сущ.p ng, 0, 18, 1)	
	1815	REG_STATUS: 2, STATUS: 1.	противообвалы, REG_STATUS: Региональное значение,		Точечный	Symbol(2.4.17_1_ОИИ_1_РЗ_сущ.pn g, 0, 20, 1)	
	1816	REG_STATUS: 1, STATUS: 1.	противообвалы, REG_STATUS: Федеральное значение,		Точечный	Symbol(2.4.17_1_ОИИ_1_ФЗ_сущ.pn g, 0, 23, 1)	
	1823	REG_STATUS: 3,4,5,6,8, STATUS: 1.	REG_STATUS: Местное значение муниципального района, Местное значение городского		Точечный	Symbol(2.4.17_2_ОИИ_1_МЗ_сущ.p ng, 0, 18, 1)	
	1824	REG_STATUS: 2, STATUS: 1.	REG_STATUS: Региональное значение, STATUS: Существующий, реконструируемый,		Точечный	Symbol(2.4.17_2_ОИИ_1_РЗ_сущ.pn g, 0, 20, 1)	
	1825	REG_STATUS: 1, STATUS: 1.	REG_STATUS: Федеральное значение, STATUS: Существующий, реконструируемый,		Точечный	Symbol(2.4.17_2_ОИИ_1_ФЗ_сущ.pn g, 0, 23, 1)	
	1832	REG_STATUS: 3,4,5,6,8, STATUS: 1.	REG_STATUS: Местное значение муниципального района, Местное значение городского		Точечный	Symbol(2.4.17_3_ОИИ_1_МЗ_сущ.p ng, 0, 18, 1)	
	1833	REG_STATUS: 2, STATUS: 1.	REG_STATUS: Региональное значение, STATUS: Существующий, реконструируемый,		Точечный	Symbol(2.4.17_3_ОИИ_1_РЗ_сущ.pn g, 0, 20, 1)	
	1834	REG_STATUS: 1, STATUS: 1.	REG_STATUS: Федеральное значение, STATUS: Существующий, реконструируемый,		Точечный	Symbol(2.4.17_3_ОИИ_1_ФЗ_сущ.pn g, 0, 23, 1)	
	1841	REG_STATUS: 3,4,5,6,8, STATUS: 1.	водохранилищ, озер, рек, REG_STATUS: Местное значение муниципального		Точечный	Symbol(2.4.17_4_ОИИ_1_МЗ_сущ.p ng, 0, 18, 1)	
	1842	REG_STATUS: 2, STATUS: 1.	водохранилищ, озер, рек, REG_STATUS: Региональное значение,		Точечный	Symbol(2.4.17_4_ОИИ_1_РЗ_сущ.pn g, 0, 20, 1)	
	1843	REG_STATUS: 1, STATUS: 1.	водохранилищ, озер, рек, REG_STATUS: Федеральное значение,		Точечный	Symbol(2.4.17_4_ОИИ_1_ФЗ_сущ.pn g, 0, 23, 1)	
	1850	REG_STATUS: 3,4,5,6,8, STATUS: 1.	подтопления, REG_STATUS: Местное значение муниципального		Точечный	Symbol(2.4.17_5_ОИИ_1_МЗ_сущ.p ng, 0, 18, 1)	
	1851	REG_STATUS: 2, STATUS: 1.	подтопления, REG_STATUS: Региональное значение,		Точечный	Symbol(2.4.17_5_ОИИ_1_РЗ_сущ.pn g, 0, 20, 1)	
	1852	REG_STATUS: 1, STATUS: 1.	подтопления, REG_STATUS: Федеральное значение,		Точечный	Symbol(2.4.17_5_ОИИ_1_ФЗ_сущ.pn g, 0, 23, 1)	
HydraulicStructures_pnt							

HydraulicStructures_pnt	1742	REG_STATUS: 3,4,5,6,8, STATUS: 1.	гидротехнические сооружения, REG_STATUS: Местное значение муниципального		Точечный	Symbol(2.4.16_1_ОИИ_1_МЗ_сущ.p ng, 0, 18, 1)	
	1743	REG_STATUS: 2, STATUS: 1.	гидротехнические сооружения, REG_STATUS: Региональное значение,		Точечный	Symbol(2.4.16_1_ОИИ_1_РЗ_сущ.pn g, 0, 20, 1)	
	1744	REG_STATUS: 1, STATUS: 1.	гидротехнические сооружения, REG_STATUS: Федеральное значение,		Точечный	Symbol(2.4.16_1_ОИИ_1_ФЗ_сущ.pn g, 0, 23, 1)	
	1754	REG_STATUS: 3,4,5,6,8, STATUS: 1.	гидротехнические сооружения (в том числе сопрягающие),		Точечный	Symbol(2.4.16_2_ОИИ_1_МЗ_сущ.p ng, 0, 18, 1)	
	1755	REG_STATUS: 2, STATUS: 1.	гидротехнические сооружения (в том числе сопрягающие),		Точечный	Symbol(2.4.16_2_ОИИ_1_РЗ_сущ.pn g, 0, 20, 1)	
	1756	REG_STATUS: 1, STATUS: 1.	гидротехнические сооружения (в том числе сопрягающие),		Точечный	Symbol(2.4.16_2_ОИИ_1_ФЗ_сущ.pn g, 0, 23, 1)	
	1766	REG_STATUS: 3,4,5,6,8, STATUS: 1.	сооружения, REG_STATUS: Местное значение муниципального		Точечный	Symbol(2.4.16_3_ОИИ_1_МЗ_сущ.p ng, 0, 18, 1)	
	1767	REG_STATUS: 2, STATUS: 1.	сооружения, REG_STATUS: Региональное значение,		Точечный	Symbol(2.4.16_3_ОИИ_1_РЗ_сущ.pn g, 0, 20, 1)	
	1768	REG_STATUS: 1, STATUS: 1.	сооружения, REG_STATUS: Федеральное значение,		Точечный	Symbol(2.4.16_3_ОИИ_1_ФЗ_сущ.pn g, 0, 23, 1)	
	1778	REG_STATUS: 3,4,5,6,8, STATUS: 1.	сооружения, REG_STATUS: Местное значение муниципального		Точечный	Symbol(2.4.16_4_ОИИ_1_МЗ_сущ.p ng, 0, 18, 1)	
	1779	REG_STATUS: 2, STATUS: 1.	сооружения, REG_STATUS: Региональное значение,		Точечный	Symbol(2.4.16_4_ОИИ_1_РЗ_сущ.pn g, 0, 20, 1)	
	1780	REG_STATUS: 1, STATUS: 1.	сооружения, REG_STATUS: Федеральное значение,		Точечный	Symbol(2.4.16_4_ОИИ_1_ФЗ_сущ.pn g, 0, 23, 1)	
	1790	REG_STATUS: 3,4,5,6,8, STATUS: 1.	гидротехнические сооружения, REG_STATUS: Местное значение муниципального		Точечный	Symbol(2.4.16_5_ОИИ_1_МЗ_сущ.p ng, 0, 18, 1)	
	1791	REG_STATUS: 2, STATUS: 1.	гидротехнические сооружения, REG_STATUS: Региональное значение,		Точечный	Symbol(2.4.16_5_ОИИ_1_РЗ_сущ.pn g, 0, 20, 1)	
	1792	REG_STATUS: 1, STATUS: 1.	гидротехнические сооружения, REG_STATUS: Федеральное значение,		Точечный	Symbol(2.4.16_5_ОИИ_1_ФЗ_сущ.pn g, 0, 23, 1)	
TelecomNetworkLine	1802	REG_STATUS: 3,4,5,6,8, STATUS: 1.	специального назначения, REG_STATUS: Местное значение муниципального		Точечный	Symbol(2.4.16_6_ОИИ_1_МЗ_сущ.p ng, 0, 18, 1)	
	1803	REG_STATUS: 2, STATUS: 1.	специального назначения, REG_STATUS: Региональное значение,		Точечный	Symbol(2.4.16_6_ОИИ_1_РЗ_сущ.pn g, 0, 20, 1)	
	1804	REG_STATUS: 1, STATUS: 1.	специального назначения, REG_STATUS: Федеральное значение,		Точечный	Symbol(2.4.16_6_ОИИ_1_ФЗ_сущ.pn g, 0, 23, 1)	


















TelecomNetworkLine	5487	CLASSID: 602041601, STATUS: 1.	STATUS: Существующий, реконструируемый, строящийся.		Линейный	Pen(14, 78, 0)	
	5491	CLASSID: 602041602, STATUS: 1.	STATUS: Существующий, реконструируемый, строящийся.		Линейный	Pen(14, 83, 0)	
	9984	CLASSID: 602041603, STATUS: 1.	линия связи, STATUS: Существующий, реконструируемый,		Линейный	Pen(14, 12, 14335)	
TelecomFacility							
	1622	CLASSID: 602041501, REG_STATUS: 3,4,5,6,8.	REG_STATUS: Местное значение муниципального района, Местное значение городского		Точечный	Symbol(2.4.14_1_ОИИ_1_МЗ_сущ.p ng, 0, 18, 1)	
	1623	CLASSID: 602041501, REG_STATUS: 2.	CLASSID: Автоматическая телефонная станция, REG_STATUS: Региональное значение.		Точечный	Symbol(2.4.14_1_ОИИ_1_РЗ_сущ.pn g, 0, 20, 1)	
	1624	CLASSID: 602041501, REG_STATUS: 1.	CLASSID: Автоматическая телефонная станция, REG_STATUS: Федеральное значение.		Точечный	Symbol(2.4.14_1_ОИИ_1_ФЗ_сущ.pn g, 0, 23, 1)	
	1634	CLASSID: 602041502, REG_STATUS: 3,4,5,6,8.	REG_STATUS: Местное значение муниципального района, Местное значение городского		Точечный	Symbol(2.4.14_2_ОИИ_1_МЗ_сущ.p ng, 0, 18, 1)	
	1635	CLASSID: 602041502, REG_STATUS: 2.	CLASSID: Земная станция, REG_STATUS: Региональное значение.		Точечный	Symbol(2.4.14_2_ОИИ_1_РЗ_сущ.pn g, 0, 20, 1)	
	1636	CLASSID: 602041502, REG_STATUS: 1.	CLASSID: Земная станция, REG_STATUS: Федеральное значение.		Точечный	Symbol(2.4.14_2_ОИИ_1_ФЗ_сущ.pn g, 0, 23, 1)	
	1646	CLASSID: 602041503, REG_STATUS: 3,4,5,6,8.	REG_STATUS: Местное значение муниципального района, Местное значение городского		Точечный	Symbol(2.4.14_3_ОИИ_1_МЗ_сущ.p ng, 0, 18, 1)	
	1647	CLASSID: 602041503, REG_STATUS: 2.	CLASSID: Телевизионный центр, REG_STATUS: Региональное значение.		Точечный	Symbol(2.4.14_3_ОИИ_1_РЗ_сущ.pn g, 0, 20, 1)	
	1648	CLASSID: 602041503, REG_STATUS: 1.	CLASSID: Телевизионный центр, REG_STATUS: Федеральное значение.		Точечный	Symbol(2.4.14_3_ОИИ_1_ФЗ_сущ.pn g, 0, 23, 1)	
	1658	CLASSID: 602041504, REG_STATUS: 3,4,5,6,8.	REG_STATUS: Местное значение муниципального района, Местное значение городского		Точечный	Symbol(2.4.14_4_ОИИ_1_МЗ_сущ.p ng, 0, 18, 1)	
	1659	CLASSID: 602041504, REG_STATUS: 2.	CLASSID: Телевизионный ретранслятор, REG_STATUS: Региональное значение.		Точечный	Symbol(2.4.14_4_ОИИ_1_РЗ_сущ.pn g, 0, 20, 1)	
	1660	CLASSID: 602041504, REG_STATUS: 1.	CLASSID: Телевизионный ретранслятор, REG_STATUS: Федеральное значение.		Точечный	Symbol(2.4.14_4_ОИИ_1_ФЗ_сущ.pn g, 0, 23, 1)	
	1670	CLASSID: 602041505, REG_STATUS: 3,4,5,6,8.	REG_STATUS: Местное значение муниципального района, Местное значение городского		Точечный	Symbol(2.4.14_5_ОИИ_1_МЗ_сущ.p ng, 0, 18, 1)	
	1671	CLASSID: 602041505, REG_STATUS: 2.	CLASSID: Наземная станция (радиосвязи), REG_STATUS: Региональное значение.		Точечный	Symbol(2.4.14_5_ОИИ_1_РЗ_сущ.pn g, 0, 20, 1)	
	1672	CLASSID: 602041505, REG_STATUS: 1.	CLASSID: Наземная станция (радиосвязи), REG_STATUS: Федеральное значение.		Точечный	Symbol(2.4.14_5_ОИИ_1_ФЗ_сущ.pn g, 0, 23, 1)	



















1682	CLASSID: 602041506, REG_STATUS: 3,4,5,6,8.	REG_STATUS: Местное значение муниципального района, Местное значение городского		Точечный	Symbol(2.4.14_6_ОИИ_1_МЗ_сущ.png, 0, 18, 1)	
1683	CLASSID: 602041506, REG_STATUS: 2.	CLASSID: Базовая станция, REG_STATUS: Региональное значение.		Точечный	Symbol(2.4.14_6_ОИИ_1_РЗ_сущ.png, 0, 20, 1)	
1684	CLASSID: 602041506, REG_STATUS: 1.	CLASSID: Базовая станция, REG_STATUS: Федеральное значение.		Точечный	Symbol(2.4.14_6_ОИИ_1_ФЗ_сущ.png, 0, 23, 1)	
1694	CLASSID: 602041508, REG_STATUS: 3,4,5,6,8.	REG_STATUS: Местное значение муниципального района, Местное значение городского		Точечный	Symbol(2.4.14_7_ОИИ_1_МЗ_сущ.png, 0, 18, 1)	
1695	CLASSID: 602041508, REG_STATUS: 2.	CLASSID: Пункт коллективного доступа, REG_STATUS: Региональное значение.		Точечный	Symbol(2.4.14_7_ОИИ_1_РЗ_сущ.png, 0, 20, 1)	
1696	CLASSID: 602041508, REG_STATUS: 1.	CLASSID: Пункт коллективного доступа, REG_STATUS: Федеральное значение.		Точечный	Symbol(2.4.14_7_ОИИ_1_ФЗ_сущ.png, 0, 23, 1)	
1706	CLASSID: 602041509, REG_STATUS: 3,4,5,6,8.	REG_STATUS: Местное значение муниципального района, Местное значение городского		Точечный	Symbol(2.4.14_8_ОИИ_1_МЗ_сущ.png, 0, 18, 1)	
1707	CLASSID: 602041509, REG_STATUS: 2.	CLASSID: Объекты почтовой связи, REG_STATUS: Региональное значение.		Точечный	Symbol(2.4.14_8_ОИИ_1_РЗ_сущ.png, 0, 20, 1)	
1708	CLASSID: 602041509, REG_STATUS: 1.	CLASSID: Объекты почтовой связи, REG_STATUS: Федеральное значение.		Точечный	Symbol(2.4.14_8_ОИИ_1_ФЗ_сущ.png, 0, 23, 1)	
1718	CLASSID: 602041510, REG_STATUS: 3,4,5,6,8.	REG_STATUS: Местное значение муниципального района, Местное значение городского		Точечный	Symbol(2.4.14_9_ОИИ_1_МЗ_сущ.png, 0, 18, 1)	
1719	CLASSID: 602041510, REG_STATUS: 2.	CLASSID: Пункт оказаний услуг телеграфной связи, REG_STATUS: Региональное значение.		Точечный	Symbol(2.4.14_9_ОИИ_1_РЗ_сущ.png, 0, 20, 1)	
1720	CLASSID: 602041510, REG_STATUS: 1.	CLASSID: Пункт оказаний услуг телеграфной связи, REG_STATUS: Федеральное значение.		Точечный	Symbol(2.4.14_9_ОИИ_1_ФЗ_сущ.png, 0, 23, 1)	
1730	CLASSID: 602041507, REG_STATUS: 3,4,5,6,8.	передачи данных), REG_STATUS: Местное значение муниципального		Точечный	Symbol(2.4.14_10_ОИИ_1_МЗ_сущ.png, 0, 18, 1)	
1731	CLASSID: 602041507, REG_STATUS: 2.	передачи данных), REG_STATUS: Региональное значение.		Точечный	Symbol(2.4.14_10_ОИИ_1_РЗ_сущ.png, 0, 20, 1)	
1732	CLASSID: 602041507, REG_STATUS: 1.	передачи данных), REG_STATUS: Федеральное значение.		Точечный	Symbol(2.4.14_10_ОИИ_1_ФЗ_сущ.png, 0, 23, 1)	
6098	CLASSID: 602041511, REG_STATUS: 3,4,5,6,8.	непосредственного обслуживания населения, REG_STATUS: Местное значение муниципального		Точечный	Symbol(2.4.14_11_ОИИ_1_МЗ_сущ.png, 0, 18, 1)	
6477	CLASSID: 602041511, REG_STATUS: 2.	непосредственного обслуживания населения, REG_STATUS: Региональное значение.		Точечный	Symbol(2.4.14_11_ОИИ_1_РЗ_сущ.png, 0, 20, 1)	
6481	CLASSID: 602041511, REG_STATUS: 1.	непосредственного обслуживания населения, REG_STATUS: Федеральное значение.		Точечный	Symbol(2.4.14_11_ОИИ_1_ФЗ_сущ.png, 0, 23, 1)	



















	9959	CLASSID: 602041512, REG_STATUS: 3,4,5,6,8.	REG_STATUS: Местное значение муниципального района, Местное значение городского		Точечный	Symbol(2.4.14_13_ОИИ_1_МЗ_сущ.png, 0, 12, 0)	
	9960	CLASSID: 602041512, REG_STATUS: 2.	CLASSID: Центр обработки данных (ЦОД), REG_STATUS: Региональное значение.		Точечный	Symbol(2.4.14_13_ОИИ_1_РЗ_сущ.png, 0, 12, 0)	
	9961	CLASSID: 602041512, REG_STATUS: 1.	CLASSID: Центр обработки данных (ЦОД), REG_STATUS: Федеральное значение.		Точечный	Symbol(2.4.14_13_ОИИ_1_ФЗ_сущ.png, 0, 12, 0)	
SewerPipeline							
SewerPipeline	5463	CLASSID: 602041401, STATUS: 1.	STATUS: Существующий, реконструируемый, строящийся.		Линейный	Pen(17, 74, 11010048)	
	5467	CLASSID: 602041402, STATUS: 1.	STATUS: Существующий, реконструируемый, строящийся.		Линейный	Pen(17, 74, 11038720)	
	5471	CLASSID: 602041403, STATUS: 1.	STATUS: Существующий, реконструируемый, строящийся.		Линейный	Pen(17, 74, 12813055)	
	5475	CLASSID: 602041404, STATUS: 1.	закрытая, STATUS: Существующий, реконструируемый,		Линейный	Pen(17, 74, 29516)	
	5479	CLASSID: 602041406, STATUS: 1.	STATUS: Существующий, реконструируемый, строящийся.		Линейный	Pen(17, 74, 8031989)	
	5483	CLASSID: 602041407, STATUS: 1.	STATUS: Существующий, реконструируемый, строящийся.		Линейный	Pen(17, 74, 6316128)	
	6605	CLASSID: 602041405, STATUS: 1.	открытая, STATUS: Существующий, реконструируемый,		Линейный	Pen(17, 74, 16744960)	
SewerFacility							
ility	1561	REG_STATUS: 3,4,5,6,8, STATUS: 1.	REG_STATUS: Местное значение муниципального района, Местное значение городского		Точечный	Symbol(2.4.12_1_ОИИ_1_МЗ_сущ.png, 0, 18, 1)	
	1562	REG_STATUS: 2, STATUS: 1.	REG_STATUS: Региональное значение, STATUS: Существующий, реконструируемый,		Точечный	Symbol(2.4.12_1_ОИИ_1_РЗ_сущ.png, 0, 20, 1)	
	1563	REG_STATUS: 1, STATUS: 1.	REG_STATUS: Федеральное значение, STATUS: Существующий, реконструируемый,		Точечный	Symbol(2.4.12_1_ОИИ_1_ФЗ_сущ.png, 0, 23, 1)	
	1574	REG_STATUS: 3,4,5,6,8, STATUS: 1.	канализации, REG_STATUS: Местное значение муниципального		Точечный	Symbol(2.4.12_2_ОИИ_1_МЗ_сущ.png, 0, 18, 1)	
	1575	REG_STATUS: 2, STATUS: 1.	канализации, REG_STATUS: Региональное значение,		Точечный	Symbol(2.4.12_2_ОИИ_1_РЗ_сущ.png, 0, 20, 1)	
	1576	REG_STATUS: 1, STATUS: 1.	канализации, REG_STATUS: Федеральное значение,		Точечный	Symbol(2.4.12_2_ОИИ_1_ФЗ_сущ.png, 0, 23, 1)	
	1586	REG_STATUS: 3,4,5,6,8, STATUS: 1.	(КНС), REG_STATUS: Местное значение муниципального		Точечный	Symbol(2.4.12_3_ОИИ_1_МЗ_сущ.png, 0, 18, 1)	

















SewerFaci	1587	REG_STATUS: 2, STATUS: 1.	(КНС), REG_STATUS: Региональное значение,		Точечный	Symbol(2.4.12_3_ОИИ_1_РЗ_сущ.pn g, 0, 20, 1)	
	1588	REG_STATUS: 1, STATUS: 1.	(КНС), REG_STATUS: Федеральное значение,		Точечный	Symbol(2.4.12_3_ОИИ_1_ФЗ_сущ.pn g, 0, 23, 1)	
	1598	REG_STATUS: 3,4,5,6,8, STATUS: 1.	(НСДК), REG_STATUS: Местное значение муниципального		Точечный	Symbol(2.4.12_4_ОИИ_1_МЗ_сущ.p ng, 0, 18, 1)	
	1599	REG_STATUS: 2, STATUS: 1.	(НСДК), REG_STATUS: Региональное значение,		Точечный	Symbol(2.4.12_4_ОИИ_1_РЗ_сущ.pn g, 0, 20, 1)	
	1600	REG_STATUS: 1, STATUS: 1.	(НСДК), REG_STATUS: Федеральное значение,		Точечный	Symbol(2.4.12_4_ОИИ_1_ФЗ_сущ.pn g, 0, 23, 1)	
	1610	REG_STATUS: 3,4,5,6,8, STATUS: 1.	REG_STATUS: Местное значение муниципального района, Местное значение городского		Точечный	Symbol(2.4.12_5_ОИИ_1_МЗ_сущ.p ng, 0, 18, 1)	
	1611	REG_STATUS: 2, STATUS: 1.	REG_STATUS: Региональное значение, STATUS: Существующий, реконструируемый,		Точечный	Symbol(2.4.12_5_ОИИ_1_РЗ_сущ.pn g, 0, 20, 1)	
	1612	REG_STATUS: 1, STATUS: 1.	REG_STATUS: Федеральное значение, STATUS: Существующий, реконструируемый,		Точечный	Symbol(2.4.12_5_ОИИ_1_ФЗ_сущ.pn g, 0, 23, 1)	
WaterPipeline							
WaterPipeline	5455	CLASSID: 602041201, STATUS: 1.	STATUS: Существующий, реконструируемый, строящийся.		Линейный	Pen(17, 2, 43494)	
	5459	CLASSID: 602041202, STATUS: 1.	STATUS: Существующий, реконструируемый, строящийся.		Линейный	Pen(17, 60, 43494)	
	6584	CLASSID: 602041203, STATUS: 1.	STATUS: Существующий, реконструируемый, строящийся.		Линейный	Pen(17, 64, 43494)	
WaterFacility							
	1501	REG_STATUS: 3,4,5,6,8, STATUS: 1.	REG_STATUS: Местное значение муниципального района, Местное значение городского		Точечный	Symbol(2.4.10_1_ОИИ_1_МЗ_сущ.p ng, 0, 18, 1)	
	1502	REG_STATUS: 2, STATUS: 1.	REG_STATUS: Региональное значение, STATUS: Существующий, реконструируемый,		Точечный	Symbol(2.4.10_1_ОИИ_1_РЗ_сущ.pn g, 0, 20, 1)	
	1503	REG_STATUS: 1, STATUS: 1.	REG_STATUS: Федеральное значение, STATUS: Существующий, реконструируемый,		Точечный	Symbol(2.4.10_1_ОИИ_1_ФЗ_сущ.pn g, 0, 23, 1)	
	1513	REG_STATUS: 3,4,5,6,8, STATUS: 1.	REG_STATUS: Местное значение муниципального района, Местное значение городского		Точечный	Symbol(2.4.10_2_ОИИ_1_МЗ_сущ.p ng, 0, 18, 1)	
	1514	REG_STATUS: 2, STATUS: 1.	REG_STATUS: Региональное значение, STATUS: Существующий, реконструируемый,		Точечный	Symbol(2.4.10_2_ОИИ_1_РЗ_сущ.pn g, 0, 20, 1)	
	1515	REG_STATUS: 1, STATUS: 1.	REG_STATUS: Федеральное значение, STATUS: Существующий, реконструируемый,		Точечный	Symbol(2.4.10_2_ОИИ_1_ФЗ_сущ.pn g, 0, 23, 1)	

WaterFacility	1525	REG_STATUS: 3,4,5,6,8, STATUS: 1.	REG_STATUS: Местное значение муниципального района, Местное значение городского		Точечный	Symbol(2.4.10_3_ОИИ_1_МЗ_сущ.png, 0, 18, 1)	
	1526	REG_STATUS: 2, STATUS: 1.	REG_STATUS: Региональное значение, STATUS: Существующий, реконструируемый,		Точечный	Symbol(2.4.10_3_ОИИ_1_РЗ_сущ.png, 0, 20, 1)	
	1527	REG_STATUS: 1, STATUS: 1.	REG_STATUS: Федеральное значение, STATUS: Существующий, реконструируемый,		Точечный	Symbol(2.4.10_3_ОИИ_1_ФЗ_сущ.png, 0, 23, 1)	
	1537	REG_STATUS: 3,4,5,6,8, STATUS: 1.	REG_STATUS: Местное значение муниципального района, Местное значение городского		Точечный	Symbol(2.4.10_4_ОИИ_1_МЗ_сущ.png, 0, 18, 1)	
	1538	REG_STATUS: 2, STATUS: 1.	REG_STATUS: Региональное значение, STATUS: Существующий, реконструируемый,		Точечный	Symbol(2.4.10_4_ОИИ_1_РЗ_сущ.png, 0, 20, 1)	
	1539	REG_STATUS: 1, STATUS: 1.	REG_STATUS: Федеральное значение, STATUS: Существующий, реконструируемый,		Точечный	Symbol(2.4.10_4_ОИИ_1_ФЗ_сущ.png, 0, 23, 1)	
	1549	REG_STATUS: 3,4,5,6,8, STATUS: 1.	REG_STATUS: Местное значение муниципального района, Местное значение городского		Точечный	Symbol(2.4.10_5_ОИИ_1_МЗ_сущ.png, 0, 18, 1)	
	1550	REG_STATUS: 2, STATUS: 1.	REG_STATUS: Региональное значение, STATUS: Существующий, реконструируемый,		Точечный	Symbol(2.4.10_5_ОИИ_1_РЗ_сущ.png, 0, 20, 1)	
	1551	REG_STATUS: 1, STATUS: 1.	REG_STATUS: Федеральное значение, STATUS: Существующий, реконструируемый,		Точечный	Symbol(2.4.10_5_ОИИ_1_ФЗ_сущ.png, 0, 23, 1)	
	6094	REG_STATUS: 3,4,5,6,8, STATUS: 1.	REG_STATUS: Местное значение муниципального района, Местное значение городского		Точечный	Symbol(2.4.10_6_ОИИ_1_МЗ_сущ.png, 0, 18, 1)	
	6469	REG_STATUS: 2, STATUS: 1.	REG_STATUS: Региональное значение, STATUS: Существующий, реконструируемый,		Точечный	Symbol(2.4.10_6_ОИИ_1_РЗ_сущ.png, 0, 20, 1)	
	6473	REG_STATUS: 1, STATUS: 1.	REG_STATUS: Федеральное значение, STATUS: Существующий, реконструируемый,		Точечный	Symbol(2.4.10_6_ОИИ_1_ФЗ_сущ.png, 0, 23, 1)	
ThermalPipeline							
ThermalPipe line	5447	CLASSID: 602041001, STATUS: 1.	STATUS: Существующий, реконструируемый, строящийся.		Линейный	Pen(30, 2, 12779520)	
	5450	CLASSID: 602041002, STATUS: 1.	(квартальный), STATUS: Существующий, реконструируемый,		Линейный	Pen(21, 2, 12779520)	
ThermalFacility							
	2486	CLASSID: 602040901, STATUS: 1.	района, Местное значение городского округа, Местное значение поселения, Иное значение,		Точечный	Symbol(2.4.8_5(1)_ОИИ_1_МЗ_сущ.png, 0, 18, 1)	
	2498	CLASSID: 602040902, STATUS: 1.	района, Местное значение городского округа, Местное значение поселения, Иное значение,		Точечный	Symbol(2.4.8_6(2)_ОИИ_1_МЗ_сущ.png, 0, 18, 1)	
	2510	CLASSID: 602040903, STATUS: 1.	района, Местное значение городского округа, Местное значение поселения, Иное значение,		Точечный	Symbol(2.4.8_7(3)_ОИИ_1_МЗ_сущ.png, 0, 18, 1)	

ThermalFacility	2522	CLASSID: 602040904, STATUS: 1.	района,Местное значение городского округа,Местное значение поселения,Иное значение,		Точечный	Symbol(2.4.8_4_ОИИ_1_МЗ_сущ.png, 0, 18, 1)	
	2523	CLASSID: 602040904, STATUS: 1.	CLASSID: Тепловая перекачивающая насосная станция (ТПНС),		Точечный	Symbol(2.4.8_4_ОИИ_1_РЗ_сущ.png, 0, 20, 1)	
	2524	CLASSID: 602040904, STATUS: 1.	CLASSID: Тепловая перекачивающая насосная станция (ТПНС),		Точечный	Symbol(2.4.8_4_ОИИ_1_ФЗ_сущ.png, 0, 23, 1)	
	6485	CLASSID: 602040901, STATUS: 1.	CLASSID: Источник тепловой энергии, STATUS: Существующий, реконструируемый,		Точечный	Symbol(2.4.8_5(1)_ОИИ_1_РЗ_сущ.png, 0, 20, 1)	
	6489	CLASSID: 602040901, STATUS: 1.	CLASSID: Источник тепловой энергии, STATUS: Существующий, реконструируемый,		Точечный	Symbol(2.4.8_5(1)_ОИИ_1_ФЗ_сущ.png, 0, 23, 1)	
	6493	CLASSID: 602040902, STATUS: 1.	CLASSID: Центральный тепловой пункт (ЦТП), STATUS: Существующий, реконструируемый,		Точечный	Symbol(2.4.8_6(2)_ОИИ_1_РЗ_сущ.png, 0, 20, 1)	
	6497	CLASSID: 602040902, STATUS: 1.	CLASSID: Центральный тепловой пункт (ЦТП), STATUS: Существующий, реконструируемый,		Точечный	Symbol(2.4.8_6(2)_ОИИ_1_ФЗ_сущ.png, 0, 23, 1)	
	6501	CLASSID: 602040903, STATUS: 1.	CLASSID: Индивидуальный тепловой пункт (ИТП), STATUS: Существующий, реконструируемый,		Точечный	Symbol(2.4.8_7(3)_ОИИ_1_РЗ_сущ.png, 0, 20, 1)	
	6505	CLASSID: 602040903, STATUS: 1.	CLASSID: Индивидуальный тепловой пункт (ИТП), STATUS: Существующий, реконструируемый,		Точечный	Symbol(2.4.8_7(3)_ОИИ_1_ФЗ_сущ.png, 0, 23, 1)	
OilPipeline							
OilPipeline	5435	CLASSID: 602040801, STATUS: 1.	(промышленный), STATUS: Существующий, реконструируемый,		Линейный	Pen(16, 64, 3767676)	
	5438	CLASSID: 602040802, STATUS: 1.	STATUS: Существующий, реконструируемый, строящийся.		Линейный	Pen(16, 64, 0)	
	5444	CLASSID: 602040803, STATUS: 1.	STATUS: Существующий, реконструируемый, строящийся.		Линейный	Pen(16, 67, 0)	
GasFacility							
	2150	REG_STATUS: 3,4,5,6,8, STATUS: 1.	REG_STATUS: Местное значение муниципального района,Местное значение городского		Точечный	Symbol(2.4.4_1_ОИИ_1_МЗ_сущ.png, 0, 18, 1)	
	2151	REG_STATUS: 2, STATUS: 1.	REG_STATUS: Региональное значение, STATUS: Существующий, реконструируемый,		Точечный	Symbol(2.4.4_1_ОИИ_1_РЗ_сущ.png, 0, 20, 1)	
	2152	REG_STATUS: 1, STATUS: 1.	REG_STATUS: Федеральное значение, STATUS: Существующий, реконструируемый,		Точечный	Symbol(2.4.4_1_ОИИ_1_ФЗ_сущ.png, 0, 23, 1)	
	2162	REG_STATUS: 3,4,5,6,8, STATUS: 1.	REG_STATUS: Местное значение муниципального района,Местное значение городского		Точечный	Symbol(2.4.4_2_ОИИ_1_МЗ_сущ.png, 0, 18, 1)	
	2163	REG_STATUS: 2, STATUS: 1.	REG_STATUS: Региональное значение, STATUS: Существующий, реконструируемый,		Точечный	Symbol(2.4.4_2_ОИИ_1_РЗ_сущ.png, 0, 20, 1)	


















2164	REG_STATUS: 1, STATUS: 1.	REG_STATUS: Федеральное значение, STATUS: Существующий, реконструируемый,		Точечный	Symbol(2.4.4_2_OII_1_F3_сущ.png , 0, 23, 1)	
2174	REG_STATUS: 3,4,5,6,8, STATUS: 1.	(УКПГ). REG_STATUS: Местное значение муниципального		Точечный	Symbol(2.4.4_3_OII_1_M3_сущ.png , 0, 18, 1)	
2175	REG_STATUS: 2, STATUS: 1.	(УКПГ). REG_STATUS: Региональное значение,		Точечный	Symbol(2.4.4_3_OII_1_P3_сущ.png , 0, 20, 1)	
2176	REG_STATUS: 1, STATUS: 1.	(УКПГ). REG_STATUS: Федеральное значение,		Точечный	Symbol(2.4.4_3_OII_1_F3_сущ.png , 0, 23, 1)	
2186	REG_STATUS: 3,4,5,6,8, STATUS: 1.	REG_STATUS: Местное значение муниципального района, Местное значение городского		Точечный	Symbol(2.4.4_4_OII_1_M3_сущ.png , 0, 18, 1)	
2187	REG_STATUS: 2, STATUS: 1.	REG_STATUS: Региональное значение, STATUS: Существующий, реконструируемый,		Точечный	Symbol(2.4.4_4_OII_1_P3_сущ.png , 0, 20, 1)	
2188	REG_STATUS: 1, STATUS: 1.	REG_STATUS: Федеральное значение, STATUS: Существующий, реконструируемый,		Точечный	Symbol(2.4.4_4_OII_1_F3_сущ.png , 0, 23, 1)	
2198	REG_STATUS: 3,4,5,6,8, STATUS: 1.	компрессорный цех (КЦ), REG_STATUS: Местное значение муниципального		Точечный	Symbol(2.4.4_5_OII_1_M3_сущ.png , 0, 18, 1)	
2199	REG_STATUS: 2, STATUS: 1.	компрессорный цех (КЦ), REG_STATUS: Региональное значение,		Точечный	Symbol(2.4.4_5_OII_1_P3_сущ.png , 0, 20, 1)	
2200	REG_STATUS: 1, STATUS: 1.	компрессорный цех (КЦ), REG_STATUS: Федеральное значение,		Точечный	Symbol(2.4.4_5_OII_1_F3_сущ.png , 0, 23, 1)	
2210	REG_STATUS: 3,4,5,6,8, STATUS: 1.	REG_STATUS: Местное значение муниципального района, Местное значение городского		Точечный	Symbol(2.4.4_6_OII_1_M3_сущ.png , 0, 18, 1)	
2211	REG_STATUS: 2, STATUS: 1.	REG_STATUS: Региональное значение, STATUS: Существующий, реконструируемый,		Точечный	Symbol(2.4.4_6_OII_1_P3_сущ.png , 0, 20, 1)	
2212	REG_STATUS: 1, STATUS: 1.	REG_STATUS: Федеральное значение, STATUS: Существующий, реконструируемый,		Точечный	Symbol(2.4.4_6_OII_1_F3_сущ.png , 0, 23, 1)	
2222	REG_STATUS: 3,4,5,6,8, STATUS: 1.	(СПХГ), REG_STATUS: Местное значение муниципального		Точечный	Symbol(2.4.4_7_OII_1_M3_сущ.png , 0, 18, 1)	
2223	REG_STATUS: 2, STATUS: 1.	(СПХГ), REG_STATUS: Региональное значение,		Точечный	Symbol(2.4.4_7_OII_1_P3_сущ.png , 0, 20, 1)	
2224	REG_STATUS: 1, STATUS: 1.	(СПХГ), REG_STATUS: Федеральное значение,		Точечный	Symbol(2.4.4_7_OII_1_F3_сущ.png , 0, 23, 1)	
2234	REG_STATUS: 3,4,5,6,8, STATUS: 1.	углеводородных газов (СУГ), REG_STATUS: Местное значение муниципального		Точечный	Symbol(2.4.4_8_OII_1_M3_сущ.png , 0, 18, 1)	
2235	REG_STATUS: 2, STATUS: 1.	углеводородных газов (СУГ), REG_STATUS: Региональное значение,		Точечный	Symbol(2.4.4_8_OII_1_P3_сущ.png , 0, 20, 1)	

2236	REG_STATUS: 1, STATUS: 1.	углеводородных газов (СУГ), REG_STATUS: Федеральное значение,		Точечный	Symbol(2.4.4_8_ОИИ_1_ФЗ_сущ.png, 0, 23, 1)	
2246	REG_STATUS: 3,4,5,6,8, STATUS: 1.	природного газа (СПГ), REG_STATUS: Местное значение муниципального		Точечный	Symbol(2.4.4_9_ОИИ_1_МЗ_сущ.png, 0, 18, 1)	
2247	REG_STATUS: 2, STATUS: 1.	природного газа (СПГ), REG_STATUS: Региональное значение,		Точечный	Symbol(2.4.4_9_ОИИ_1_ПЗ_сущ.png, 0, 20, 1)	
2248	REG_STATUS: 1, STATUS: 1.	природного газа (СПГ), REG_STATUS: Федеральное значение,		Точечный	Symbol(2.4.4_9_ОИИ_1_ФЗ_сущ.png, 0, 23, 1)	
2258	REG_STATUS: 3,4,5,6,8, STATUS: 1.	REG_STATUS: Местное значение муниципального района, Местное значение городского		Точечный	Symbol(2.4.4_10_ОИИ_1_МЗ_сущ.png, 0, 18, 1)	
2259	REG_STATUS: 2, STATUS: 1.	REG_STATUS: Региональное значение, STATUS: Существующий, реконструируемый,		Точечный	Symbol(2.4.4_10_ОИИ_1_ПЗ_сущ.png, 0, 20, 1)	
2260	REG_STATUS: 1, STATUS: 1.	REG_STATUS: Федеральное значение, STATUS: Существующий, реконструируемый,		Точечный	Symbol(2.4.4_10_ОИИ_1_ФЗ_сущ.png, 0, 23, 1)	
2270	REG_STATUS: 3,4,5,6,8, STATUS: 1.	для сжиженного природного газа, REG_STATUS: Местное значение муниципального		Точечный	Symbol(2.4.4_11_ОИИ_1_МЗ_сущ.png, 0, 18, 1)	
2271	REG_STATUS: 2, STATUS: 1.	для сжиженного природного газа, REG_STATUS: Региональное значение,		Точечный	Symbol(2.4.4_11_ОИИ_1_ПЗ_сущ.png, 0, 20, 1)	
2272	REG_STATUS: 1, STATUS: 1.	для сжиженного природного газа, REG_STATUS: Федеральное значение,		Точечный	Symbol(2.4.4_11_ОИИ_1_ФЗ_сущ.png, 0, 23, 1)	
2282	REG_STATUS: 3,4,5,6,8, STATUS: 1.	сжиженного природного газа, REG_STATUS: Местное значение муниципального		Точечный	Symbol(2.4.4_12_ОИИ_1_МЗ_сущ.png, 0, 18, 1)	
2283	REG_STATUS: 2, STATUS: 1.	сжиженного природного газа, REG_STATUS: Региональное значение,		Точечный	Symbol(2.4.4_12_ОИИ_1_ПЗ_сущ.png, 0, 20, 1)	
2284	REG_STATUS: 1, STATUS: 1.	сжиженного природного газа, REG_STATUS: Федеральное значение,		Точечный	Symbol(2.4.4_12_ОИИ_1_ФЗ_сущ.png, 0, 23, 1)	
2294	REG_STATUS: 3,4,5,6,8, STATUS: 1.	REG_STATUS: Местное значение муниципального района, Местное значение городского		Точечный	Symbol(2.4.4_13_ОИИ_1_МЗ_сущ.png, 0, 18, 1)	
2295	REG_STATUS: 2, STATUS: 1.	REG_STATUS: Региональное значение, STATUS: Существующий, реконструируемый,		Точечный	Symbol(2.4.4_13_ОИИ_1_ПЗ_сущ.png, 0, 20, 1)	
2296	REG_STATUS: 1, STATUS: 1.	REG_STATUS: Федеральное значение, STATUS: Существующий, реконструируемый,		Точечный	Symbol(2.4.4_13_ОИИ_1_ФЗ_сущ.png, 0, 23, 1)	
2306	REG_STATUS: 3,4,5,6,8, STATUS: 1.	REG_STATUS: Местное значение муниципального района, Местное значение городского		Точечный	Symbol(2.4.4_14_ОИИ_1_МЗ_сущ.png, 0, 18, 1)	
2307	REG_STATUS: 2, STATUS: 1.	REG_STATUS: Региональное значение, STATUS: Существующий, реконструируемый,		Точечный	Symbol(2.4.4_14_ОИИ_1_ПЗ_сущ.png, 0, 20, 1)	



















2308	REG_STATUS: 1, STATUS: 1.	REG_STATUS: Федеральное значение, STATUS: Существующий, реконструируемый,		Точечный	Symbol(2.4.4_14_ОИИ_1_ФЗ_сущ.pn g, 0, 23, 1)	
2318	REG_STATUS: 3,4,5,6,8, STATUS: 1.	REG_STATUS: Местное значение муниципального района, Местное значение городского		Точечный	Symbol(2.4.4_15_ОИИ_1_МЗ_сущ.p ng, 0, 18, 1)	
2319	REG_STATUS: 2, STATUS: 1.	REG_STATUS: Региональное значение, STATUS: Существующий, реконструируемый,		Точечный	Symbol(2.4.4_15_ОИИ_1_РЗ_сущ.pn g, 0, 20, 1)	
2320	REG_STATUS: 1, STATUS: 1.	REG_STATUS: Федеральное значение, STATUS: Существующий, реконструируемый,		Точечный	Symbol(2.4.4_15_ОИИ_1_ФЗ_сущ.pn g, 0, 23, 1)	
2330	REG_STATUS: 3,4,5,6,8, STATUS: 1.	REG_STATUS: Местное значение муниципального района, Местное значение городского		Точечный	Symbol(2.4.4_16_ОИИ_1_МЗ_сущ.p ng, 0, 18, 1)	
2331	REG_STATUS: 2, STATUS: 1.	REG_STATUS: Региональное значение, STATUS: Существующий, реконструируемый,		Точечный	Symbol(2.4.4_16_ОИИ_1_РЗ_сущ.pn g, 0, 20, 1)	
2332	REG_STATUS: 1, STATUS: 1.	REG_STATUS: Федеральное значение, STATUS: Существующий, реконструируемый,		Точечный	Symbol(2.4.4_16_ОИИ_1_ФЗ_сущ.pn g, 0, 23, 1)	
8317	REG_STATUS: 3,4,5,6,8, STATUS: 1.	REG_STATUS: Местное значение муниципального района, Местное значение городского		Точечный	Symbol(2.4.4_17_ИИО_1_МЗ_сущ.p ng, 0, 18, 1)	
8318	REG_STATUS: 2, STATUS: 1.	REG_STATUS: Региональное значение, STATUS: Существующий, реконструируемый,		Точечный	Symbol(2.4.4_17_ИИО_1_РЗ_сущ.pn g, 0, 20, 1)	
8319	REG_STATUS: 1, STATUS: 1.	REG_STATUS: Федеральное значение, STATUS: Существующий, реконструируемый,		Точечный	Symbol(2.4.4_17_ИИО_1_ФЗ_сущ.pn g, 0, 23, 1)	
8329	REG_STATUS: 3,4,5,6,8, STATUS: 1.	REG_STATUS: Местное значение муниципального района, Местное значение городского		Точечный	Symbol(2.4.4_18_ИИО_1_МЗ_сущ.p ng, 0, 18, 1)	
8330	REG_STATUS: 2, STATUS: 1.	REG_STATUS: Региональное значение, STATUS: Существующий, реконструируемый,		Точечный	Symbol(2.4.4_18_ИИО_1_РЗ_сущ.pn g, 0, 20, 1)	
8331	REG_STATUS: 1, STATUS: 1.	REG_STATUS: Федеральное значение, STATUS: Существующий, реконструируемый,		Точечный	Symbol(2.4.4_18_ИИО_1_ФЗ_сущ.pn g, 0, 23, 1)	
ElectricLine						
5341	CLASSID: 602040301, STATUS: 1.	STATUS: Существующий, реконструируемый, строящийся.		Линейный	Pen(19, 56, 13404927)	
5345	CLASSID: 602040302, STATUS: 1.	STATUS: Существующий, реконструируемый, строящийся.		Линейный	Pen(19, 56, 9735094)	
5349	CLASSID: 602040303, STATUS: 1.	STATUS: Существующий, реконструируемый, строящийся.		Линейный	Pen(19, 56, 200)	
5353	CLASSID: 602040304, STATUS: 1.	STATUS: Существующий, реконструируемый, строящийся.		Линейный	Pen(19, 56, 3877528)	
5357	CLASSID: 602040305, STATUS: 1.	STATUS: Существующий, реконструируемый, строящийся.		Линейный	Pen(19, 56, 13565952)	


















ElectricLine	5361	CLASSID: 602040306, STATUS: 1.	STATUS: Существующий, реконструируемый, строящийся.		Линейный	Pen(19, 56, 15826432)	
	5365	CLASSID: 602040307, STATUS: 1.	STATUS: Существующий, реконструируемый, строящийся.		Линейный	Pen(19, 56, 43264)	
	5369	CLASSID: 602040308, STATUS: 1.	STATUS: Существующий, реконструируемый, строящийся.		Линейный	Pen(19, 56, 12310272)	
	5373	CLASSID: 602040309, STATUS: 1.	STATUS: Существующий, реконструируемый, строящийся.		Линейный	Pen(19, 56, 11908352)	
	5377	CLASSID: 602040310, STATUS: 1.	STATUS: Существующий, реконструируемый, строящийся.		Линейный	Pen(19, 56, 11459569)	
	5381	CLASSID: 602040311, STATUS: 1.	STATUS: Существующий, реконструируемый, строящийся.		Линейный	Pen(19, 56, 39423)	
	5385	CLASSID: 602040312, STATUS: 1.	STATUS: Существующий, реконструируемый, строящийся.		Линейный	Pen(19, 56, 10820882)	
	5389	CLASSID: 602040313, STATUS: 1.	STATUS: Существующий, реконструируемый, строящийся.		Линейный	Pen(19, 56, 14494235)	
	5393	CLASSID: 602040314, STATUS: 1.	STATUS: Существующий, реконструируемый, строящийся.		Линейный	Pen(19, 56, 16759485)	
	5397	CLASSID: 602040315, STATUS: 1.	STATUS: Существующий, реконструируемый, строящийся.		Линейный	Pen(19, 56, 14747013)	
	5401	CLASSID: 602040316, STATUS: 1.	STATUS: Существующий, реконструируемый, строящийся.		Линейный	Pen(19, 56, 16441363)	
	6765	CLASSID: 602040318, STATUS: 1.	STATUS: Существующий, реконструируемый, строящийся.		Линейный	Pen(19, 56, 7025154)	
TranspLogisticObj							
TranspLogisticObj	5983	REG_STATUS: 3,4,5,6,8, STATUS: 1.	REG_STATUS: Местное значение муниципального района, Местное значение городского		Точечный	Symbol(2.3.6.1_ОТИ_1_МЗ_сущ.png, 0, 18, 1)	
	5984	REG_STATUS: 2, STATUS: 1.	REG_STATUS: Региональное значение, STATUS: Существующий, реконструируемый,		Точечный	Symbol(2.3.6.1_ОТИ_1_РЗ_сущ.png, 0, 20, 1)	
	5985	REG_STATUS: 1, STATUS: 1.	REG_STATUS: Федеральное значение, STATUS: Существующий, реконструируемый,		Точечный	Symbol(2.3.6.1_ОТИ_1_ФЗ_сущ.png, 0, 23, 1)	
	5995	REG_STATUS: 3,4,5,6,8, STATUS: 1.	REG_STATUS: Местное значение муниципального района, Местное значение городского		Точечный	Symbol(2.3.6.2_ОТИ_1_МЗ_сущ.png, 0, 18, 1)	
	5996	REG_STATUS: 2, STATUS: 1.	REG_STATUS: Региональное значение, STATUS: Существующий, реконструируемый,		Точечный	Symbol(2.3.6.2_ОТИ_1_РЗ_сущ.png, 0, 20, 1)	
	5997	REG_STATUS: 1, STATUS: 1.	REG_STATUS: Федеральное значение, STATUS: Существующий, реконструируемый,		Точечный	Symbol(2.3.6.2_ОТИ_1_ФЗ_сущ.png, 0, 23, 1)	



















Street							
Street	5513	CLASSID: 602030401, STATUS: 1.	STATUS: Существующий, реконструируемый, строящийся.		Линейный	Pen(17, 9, 16753920)	
	5516	CLASSID: 602030402, STATUS: 1.	движения, STATUS: Существующий, реконструируемый,		Линейный	Pen(16, 9, 65280)	
	5519	CLASSID: 602030403, STATUS: 1.	значения, STATUS: Существующий, реконструируемый,		Линейный	Pen(15, 22, 16711680)	
	5522	CLASSID: 602030404, STATUS: 1.	значения регулируемого движения, STATUS: Существующий, реконструируемый,		Линейный	Pen(14, 22, 255)	
	6575	CLASSID: 602030405, STATUS: 1.	значения, STATUS: Существующий, реконструируемый,		Линейный	Pen(13, 9, 255)	
	6578	CLASSID: 602030406, STATUS: 1.	STATUS: Существующий, реконструируемый, строящийся.		Линейный	Pen(35, 2, 9850930)	
	6581	CLASSID: 602030407, STATUS: 1.	STATUS: Существующий, реконструируемый, строящийся.		Линейный	Pen(25, 2, 51400)	
StreetV							
StreetV	5525	CLASSID: 602030501, STATUS: 1.	STATUS: Существующий, реконструируемый, строящийся.		Линейный	Pen(15, 9, 16753920)	
	5528	CLASSID: 602030502, STATUS: 1.	STATUS: Существующий, реконструируемый, строящийся.		Линейный	Pen(15, 9, 65280)	
	5531	CLASSID: 602030503, STATUS: 1.	STATUS: Существующий, реконструируемый, строящийся.		Линейный	Pen(14, 101, 0)	
	5534	CLASSID: 602030504, STATUS: 1.	STATUS: Существующий, реконструируемый, строящийся.		Линейный	Pen(40, 2, 9879290)	
TransportObj							
	1069	REG_STATUS: 3,4,5,6,8, STATUS: 1.	REG_STATUS: Местное значение муниципального района, Местное значение городского		Точечный	Symbol(2.3.16_1_ОТИ_1_МЗ_сущ.png, 0, 18, 1)	
	1070	REG_STATUS: 2, STATUS: 1.	REG_STATUS: Региональное значение, STATUS: Существующий, реконструируемый,		Точечный	Symbol(2.3.16_1_ОТИ_1_РЗ_сущ.png, 0, 20, 1)	
	1071	REG_STATUS: 1, STATUS: 1.	REG_STATUS: Федеральное значение, STATUS: Существующий, реконструируемый,		Точечный	Symbol(2.3.16_1_ОТИ_1_ФЗ_сущ.png, 0, 23, 1)	
	1081	REG_STATUS: 3,4,5,6,8, STATUS: 1.	REG_STATUS: Местное значение муниципального района, Местное значение городского		Точечный	Symbol(2.3.16_7(2)_ОТИ_1_МЗ_сущ.png, 0, 18, 1)	
	1093	REG_STATUS: 3,4,5,6,8, STATUS: 1.	REG_STATUS: Местное значение муниципального района, Местное значение городского		Точечный	Symbol(2.3.16_3_ОТИ_1_МЗ_сущ.png, 0, 18, 1)	
	1094	REG_STATUS: 2, STATUS: 1.	REG_STATUS: Региональное значение, STATUS: Существующий, реконструируемый,		Точечный	Symbol(2.3.16_3_ОТИ_1_РЗ_сущ.png, 0, 20, 1)	

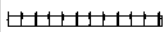



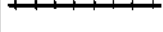











TransportObj	1095	REG_STATUS: 1, STATUS: 1.	REG_STATUS: Федеральное значение, STATUS: Существующий, реконструируемый,		Точечный	Symbol(2.3.16_3_ОТИ_1_ФЗ_сущ.png, 0, 23, 1)	
	1105	REG_STATUS: 3,4,5,6,8, STATUS: 1.	REG_STATUS: Местное значение муниципального района, Местное значение городского		Точечный	Symbol(2.3.16_8(4)_ОТИ_1_МЗ_сущ.png, 0, 18, 1)	
	1117	REG_STATUS: 3,4,5,6,8, STATUS: 1.	REG_STATUS: Местное значение муниципального района, Местное значение городского		Точечный	Symbol(2.3.16_9(5)_ОТИ_1_МЗ_сущ.png, 0, 18, 1)	
	6044	REG_STATUS: 3,4,5,6,8, STATUS: 1.	уровне, REG_STATUS: Местное значение муниципального		Точечный	Symbol(2.3.16_6_ОТИ_1_МЗ_сущ.png, 0, 18, 1)	
	6287	REG_STATUS: 2, STATUS: 1.	REG_STATUS: Региональное значение, STATUS: Существующий, реконструируемый,		Точечный	Symbol(2.3.16_7(2)_ОТИ_1_РЗ_сущ.png, 0, 20, 1)	
	6291	REG_STATUS: 1, STATUS: 1.	REG_STATUS: Федеральное значение, STATUS: Существующий, реконструируемый,		Точечный	Symbol(2.3.16_7(2)_ОТИ_1_ФЗ_сущ.png, 0, 23, 1)	
	6295	REG_STATUS: 2, STATUS: 1.	REG_STATUS: Региональное значение, STATUS: Существующий, реконструируемый,		Точечный	Symbol(2.3.16_8(4)_ОТИ_1_РЗ_сущ.png, 0, 20, 1)	
	6299	REG_STATUS: 1, STATUS: 1.	REG_STATUS: Федеральное значение, STATUS: Существующий, реконструируемый,		Точечный	Symbol(2.3.16_8(4)_ОТИ_1_ФЗ_сущ.png, 0, 23, 1)	
	6303	REG_STATUS: 2, STATUS: 1.	REG_STATUS: Региональное значение, STATUS: Существующий, реконструируемый,		Точечный	Symbol(2.3.16_9(5)_ОТИ_1_РЗ_сущ.png, 0, 20, 1)	
	6306	REG_STATUS: 1, STATUS: 1.	REG_STATUS: Федеральное значение, STATUS: Существующий, реконструируемый,		Точечный	Symbol(2.3.16_9(5)_ОТИ_1_ФЗ_сущ.png, 0, 23, 1)	
	6309	REG_STATUS: 2, STATUS: 1.	уровне, REG_STATUS: Региональное значение,		Точечный	Symbol(2.3.16_6_ОТИ_1_РЗ_сущ.png, 0, 20, 1)	
	6313	REG_STATUS: 1, STATUS: 1.	уровне, REG_STATUS: Федеральное значение,		Точечный	Symbol(2.3.16_6_ОТИ_1_ФЗ_сущ.png, 0, 23, 1)	
CustomControl							
CustomControl	1057	CLASSID: 602031501, STATUS: 1.	района, Местное значение городского округа, Местное значение поселения, Иное значение,		Точечный	Symbol(2.3.15_1_ОТИ_1_МЗ_сущ.png, 0, 18, 1)	
	1058	CLASSID: 602031501, STATUS: 1.	CLASSID: Пункт пропуска через Государственную границу,		Точечный	Symbol(2.3.15_1_ОТИ_1_РЗ_сущ.png, 0, 20, 1)	
	1059	CLASSID: 602031501, STATUS: 1.	CLASSID: Пункт пропуска через Государственную границу,		Точечный	Symbol(2.3.15_1_ОТИ_1_ФЗ_сущ.png, 0, 23, 1)	
WaterWays							
WaterWays	5557	CLASSID: 602031401, STATUS: 1.	STATUS: Существующий, реконструируемый, строящийся.		Линейный	Pen(60, 2, 39876)	
	6602	CLASSID: 602031402, STATUS: 1.	STATUS: Существующий, реконструируемый, строящийся.		Линейный	Pen(17, 47, 39876)	
WaterTransportObj							



















973	REG_STATUS: 3,4,5,6,8, STATUS: 1.	REG_STATUS: Местное значение муниципального района, Местное значение городского		Точечный	Symbol(2.3.13_1_ОТИ_1_МЗ_сущ.png, 0, 18, 1)	
974	REG_STATUS: 2, STATUS: 1.	REG_STATUS: Региональное значение, STATUS: Существующий, реконструируемый,		Точечный	Symbol(2.3.13_1_ОТИ_1_РЗ_сущ.png, 0, 20, 1)	
975	REG_STATUS: 1, STATUS: 1.	REG_STATUS: Федеральное значение, STATUS: Существующий, реконструируемый,		Точечный	Symbol(2.3.13_1_ОТИ_1_ФЗ_сущ.png, 0, 23, 1)	
985	REG_STATUS: 3,4,5,6,8, STATUS: 1.	обеспечения морских путей, системы управления движением судов,		Точечный	Symbol(2.3.13_4_ОТИ_1_МЗ_сущ.png, 0, 18, 1)	
986	REG_STATUS: 2, STATUS: 1.	обеспечения морских путей, системы управления движением судов,		Точечный	Symbol(2.3.13_4_ОТИ_1_РЗ_сущ.png, 0, 20, 1)	
987	REG_STATUS: 1, STATUS: 1.	обеспечения морских путей, системы управления движением судов,		Точечный	Symbol(2.3.13_4_ОТИ_1_ФЗ_сущ.png, 0, 23, 1)	
997	REG_STATUS: 3,4,5,6,8, STATUS: 1.	REG_STATUS: Местное значение муниципального района, Местное значение городского		Точечный	Symbol(2.3.13_3_ОТИ_1_МЗ_сущ.png, 0, 18, 1)	
998	REG_STATUS: 2, STATUS: 1.	REG_STATUS: Региональное значение, STATUS: Существующий, реконструируемый,		Точечный	Symbol(2.3.13_3_ОТИ_1_РЗ_сущ.png, 0, 20, 1)	
999	REG_STATUS: 1, STATUS: 1.	REG_STATUS: Федеральное значение, STATUS: Существующий, реконструируемый,		Точечный	Symbol(2.3.13_3_ОТИ_1_ФЗ_сущ.png, 0, 23, 1)	
1009	REG_STATUS: 3,4,5,6,8, STATUS: 1.	водных путей, REG_STATUS: Местное значение муниципального		Точечный	Symbol(2.3.13_10(4)_ОТИ_1_МЗ_сущ.png, 0, 18, 1)	
1021	REG_STATUS: 3,4,5,6,8, STATUS: 1.	REG_STATUS: Местное значение муниципального района, Местное значение городского		Точечный	Symbol(2.3.13_11(5)_ОТИ_1_МЗ_сущ.png, 0, 18, 1)	
1033	REG_STATUS: 3,4,5,6,8, STATUS: 1.	REG_STATUS: Местное значение муниципального района, Местное значение городского		Точечный	Symbol(2.3.13_12(6)_ОТИ_1_МЗ_сущ.png, 0, 18, 1)	
1045	REG_STATUS: 3,4,5,6,8, STATUS: 1.	парусных и прогулочных судов, REG_STATUS: Местное значение муниципального		Точечный	Symbol(2.3.13_7_ОТИ_1_МЗ_сущ.png, 0, 18, 1)	
1046	REG_STATUS: 2, STATUS: 1.	парусных и прогулочных судов, REG_STATUS: Региональное значение,		Точечный	Symbol(2.3.13_7_ОТИ_1_РЗ_сущ.png, 0, 20, 1)	
1047	REG_STATUS: 1, STATUS: 1.	парусных и прогулочных судов, REG_STATUS: Федеральное значение,		Точечный	Symbol(2.3.13_7_ОТИ_1_ФЗ_сущ.png, 0, 23, 1)	
6031	REG_STATUS: 3,4,5,6,8, STATUS: 1.	сооружения, расположенные на внутренних водных путях федерального значения (судоходные шлюзы,		Точечный	Symbol(2.3.13_5_ОТИ_1_МЗ_сущ.png, 0, 18, 1)	
6032	REG_STATUS: 2, STATUS: 1.	сооружения, расположенные на внутренних водных путях федерального значения (судоходные шлюзы,		Точечный	Symbol(2.3.13_5_ОТИ_1_РЗ_сущ.png, 0, 20, 1)	
6033	REG_STATUS: 1, STATUS: 1.	сооружения, расположенные на внутренних водных путях федерального значения (судоходные шлюзы,		Точечный	Symbol(2.3.13_5_ОТИ_1_ФЗ_сущ.png, 0, 23, 1)	


















6040	REG_STATUS: 3,4,5,6,8, STATUS: 1.	REG_STATUS: Местное значение муниципального района, Местное значение городского		Точечный	Symbol(2.3.13_9_ОТИ_1_МЗ_сущ.png, 0, 18, 1)	
6321	REG_STATUS: 2, STATUS: 1.	водных путей, REG_STATUS: Региональное значение,		Точечный	Symbol(2.3.13_10(4)_ОТИ_1_ПЗ_сущ.png, 0, 20, 1)	
6324	REG_STATUS: 1, STATUS: 1.	водных путей, REG_STATUS: Федеральное значение,		Точечный	Symbol(2.3.13_10(4)_ОТИ_1_ФЗ_сущ.png, 0, 23, 1)	
6327	REG_STATUS: 2, STATUS: 1.	REG_STATUS: Региональное значение, STATUS: Существующий, реконструируемый,		Точечный	Symbol(2.3.13_11(5)_ОТИ_1_ПЗ_сущ.png, 0, 20, 1)	
6331	REG_STATUS: 1, STATUS: 1.	REG_STATUS: Федеральное значение, STATUS: Существующий, реконструируемый,		Точечный	Symbol(2.3.13_11(5)_ОТИ_1_ФЗ_сущ.png, 0, 23, 1)	
6335	REG_STATUS: 2, STATUS: 1.	REG_STATUS: Региональное значение, STATUS: Существующий, реконструируемый,		Точечный	Symbol(2.3.13_12(6)_ОТИ_1_ПЗ_сущ.png, 0, 20, 1)	
6339	REG_STATUS: 1, STATUS: 1.	REG_STATUS: Федеральное значение, STATUS: Существующий, реконструируемый,		Точечный	Symbol(2.3.13_12(6)_ОТИ_1_ФЗ_сущ.png, 0, 23, 1)	
6343	REG_STATUS: 2, STATUS: 1.	REG_STATUS: Региональное значение, STATUS: Существующий, реконструируемый,		Точечный	Symbol(2.3.13_9_ОТИ_1_ПЗ_сущ.png, 0, 20, 1)	
6347	REG_STATUS: 1, STATUS: 1.	REG_STATUS: Федеральное значение, STATUS: Существующий, реконструируемый,		Точечный	Symbol(2.3.13_9_ОТИ_1_ФЗ_сущ.png, 0, 23, 1)	
8281	REG_STATUS: 3,4,5,6,8, STATUS: 1.	REG_STATUS: Местное значение муниципального района, Местное значение городского		Точечный	Symbol(2.3.13_10_ОТИ_1_МЗ_сущ.png, 0, 18, 1)	
8282	REG_STATUS: 2, STATUS: 1.	REG_STATUS: Региональное значение, STATUS: Существующий, реконструируемый,		Точечный	Symbol(2.3.13_10_ОТИ_1_ПЗ_сущ.png, 0, 20, 1)	
8283	REG_STATUS: 1, STATUS: 1.	REG_STATUS: Федеральное значение, STATUS: Существующий, реконструируемый,		Точечный	Symbol(2.3.13_10_ОТИ_1_ФЗ_сущ.png, 0, 23, 1)	
9935	STATUS: 1, REG_STATUS: 3,4,5,6,8.	STATUS: Существующий, реконструируемый, строящийся,		Точечный	Symbol(2.3.13_12_ОТИ_1_МЗ_сущ.png, 0, 12, 0)	
9936	STATUS: 1, REG_STATUS: 2.	STATUS: Существующий, реконструируемый, строящийся,		Точечный	Symbol(2.3.13_12_ОТИ_1_ПЗ_сущ.png, 0, 12, 0)	
9937	STATUS: 1, REG_STATUS: 1.	STATUS: Существующий, реконструируемый, строящийся,		Точечный	Symbol(2.3.13_12_ОТИ_1_ФЗ_сущ.png, 0, 12, 0)	
9947	STATUS: 1, REG_STATUS: 3,4,5,6,8.	расположенный в морском порту, STATUS: Существующий, реконструируемый,		Точечный	Symbol(2.3.13_13_ОТИ_1_МЗ_сущ.png, 0, 12, 0)	
9948	STATUS: 1, REG_STATUS: 2.	расположенный в морском порту, STATUS: Существующий, реконструируемый,		Точечный	Symbol(2.3.13_13_ОТИ_1_ПЗ_сущ.png, 0, 12, 0)	
9949	STATUS: 1, REG_STATUS: 1.	расположенный в морском порту, STATUS: Существующий, реконструируемый,		Точечный	Symbol(2.3.13_13_ОТИ_1_ФЗ_сущ.png, 0, 12, 0)	
AirTransportObj						


















AirTransportObj	912	REG_STATUS: 3,4,5,6,8, STATUS: 1.	REG_STATUS: Местное значение муниципального района, Местное значение городского		Точечный	Symbol(2.3.12_2_ОТИ_1_МЗ_сущ.pn g, 0, 18, 1)	
	913	REG_STATUS: 2, STATUS: 1.	REG_STATUS: Региональное значение, STATUS: Существующий, реконструируемый,		Точечный	Symbol(2.3.12_2_ОТИ_1_РЗ_сущ.pn g, 0, 20, 1)	
	914	REG_STATUS: 1, STATUS: 1.	REG_STATUS: Федеральное значение, STATUS: Существующий, реконструируемый,		Точечный	Symbol(2.3.12_2_ОТИ_1_ФЗ_сущ.pn g, 0, 23, 1)	
	924	REG_STATUS: 3,4,5,6,8, STATUS: 1.	REG_STATUS: Местное значение муниципального района, Местное значение городского		Точечный	Symbol(2.3.12_3_ОТИ_1_МЗ_сущ.pn g, 0, 18, 1)	
	926	REG_STATUS: 2, STATUS: 1.	REG_STATUS: Региональное значение, STATUS: Существующий, реконструируемый,		Точечный	Symbol(2.3.12_3_ОТИ_1_РЗ_сущ.pn g, 0, 20, 1)	
	927	REG_STATUS: 1, STATUS: 1.	REG_STATUS: Федеральное значение, STATUS: Существующий, реконструируемый,		Точечный	Symbol(2.3.12_3_ОТИ_1_ФЗ_сущ.pn g, 0, 23, 1)	
	937	REG_STATUS: 3,4,5,6,8, STATUS: 1.	REG_STATUS: Местное значение муниципального района, Местное значение городского		Точечный	Symbol(2.3.12_4_ОТИ_1_МЗ_сущ.pn g, 0, 18, 1)	
	938	REG_STATUS: 2, STATUS: 1.	REG_STATUS: Региональное значение, STATUS: Существующий, реконструируемый,		Точечный	Symbol(2.3.12_4_ОТИ_1_РЗ_сущ.pn g, 0, 20, 1)	
	939	REG_STATUS: 1, STATUS: 1.	REG_STATUS: Федеральное значение, STATUS: Существующий, реконструируемый,		Точечный	Symbol(2.3.12_4_ОТИ_1_ФЗ_сущ.pn g, 0, 23, 1)	
	949	REG_STATUS: 3,4,5,6,8, STATUS: 1.	REG_STATUS: Местное значение муниципального района, Местное значение городского		Точечный	Symbol(2.3.12_5_ОТИ_1_МЗ_сущ.pn g, 0, 18, 1)	
	950	REG_STATUS: 2, STATUS: 1.	REG_STATUS: Региональное значение, STATUS: Существующий, реконструируемый,		Точечный	Symbol(2.3.12_5_ОТИ_1_РЗ_сущ.pn g, 0, 20, 1)	
	951	REG_STATUS: 1, STATUS: 1.	REG_STATUS: Федеральное значение, STATUS: Существующий, реконструируемый,		Точечный	Symbol(2.3.12_5_ОТИ_1_ФЗ_сущ.pn g, 0, 23, 1)	
	961	REG_STATUS: 3,4,5,6,8, STATUS: 1.	единой системы организации воздушного движения, расположенный вне аэропортов (аэродромов),		Точечный	Symbol(2.3.12_6_ОТИ_1_МЗ_сущ.pn g, 0, 18, 1)	
	962	REG_STATUS: 2, STATUS: 1.	единой системы организации воздушного движения, расположенный вне аэропортов (аэродромов),		Точечный	Symbol(2.3.12_6_ОТИ_1_РЗ_сущ.pn g, 0, 20, 1)	
	963	REG_STATUS: 1, STATUS: 1.	единой системы организации воздушного движения, расположенный вне аэропортов (аэродромов),		Точечный	Symbol(2.3.12_6_ОТИ_1_ФЗ_сущ.pn g, 0, 23, 1)	
PublicTransportStops							
	864	REG_STATUS: 3,4,5,6,8, STATUS: 1.	REG_STATUS: Местное значение муниципального района, Местное значение городского		Точечный	Symbol(2.3.11_1_ОТИ_1_МЗ_сущ.pn g, 0, 18, 1)	
	865	REG_STATUS: 2, STATUS: 1.	REG_STATUS: Региональное значение, STATUS: Существующий, реконструируемый,		Точечный	Symbol(2.3.11_1_ОТИ_1_РЗ_сущ.pn g, 0, 20, 1)	
	866	REG_STATUS: 1, STATUS: 1.	REG_STATUS: Федеральное значение, STATUS: Существующий, реконструируемый,		Точечный	Symbol(2.3.11_1_ОТИ_1_ФЗ_сущ.pn g, 0, 23, 1)	

















876	REG_STATUS: 3,4,5,6,8, STATUS: 1.	REG_STATUS: Местное значение муниципального района, Местное значение городского		Точечный	Symbol(2.3.11_2_ОТИ_1_МЗ_сущ.png, 0, 18, 1)	
877	REG_STATUS: 2, STATUS: 1.	REG_STATUS: Региональное значение, STATUS: Существующий, реконструируемый,		Точечный	Symbol(2.3.11_2_ОТИ_1_РЗ_сущ.png, 0, 20, 1)	
877	REG_STATUS: 2, STATUS: 1.	железнодорожного транспорта, REG_STATUS: Региональное значение,		Точечный	Symbol(2.3.11_2_ОТИ_1_РЗ_сущ.png, 0, 20, 1)	
878	REG_STATUS: 1, STATUS: 1.	REG_STATUS: Федеральное значение, STATUS: Существующий, реконструируемый,		Точечный	Symbol(2.3.11_2_ОТИ_1_ФЗ_сущ.png, 0, 23, 1)	
878	REG_STATUS: 1, STATUS: 1.	железнодорожного транспорта, REG_STATUS: Федеральное значение,		Точечный	Symbol(2.3.11_2_ОТИ_1_ФЗ_сущ.png, 0, 23, 1)	
888	REG_STATUS: 3,4,5,6,8, STATUS: 1.	REG_STATUS: Местное значение муниципального района, Местное значение городского		Точечный	Symbol(2.3.11_3_ОТИ_1_МЗ_сущ.png, 0, 18, 1)	
889	REG_STATUS: 2, STATUS: 1.	REG_STATUS: Региональное значение, STATUS: Существующий, реконструируемый,		Точечный	Symbol(2.3.11_3_ОТИ_1_РЗ_сущ.png, 0, 20, 1)	
890	REG_STATUS: 1, STATUS: 1.	REG_STATUS: Федеральное значение, STATUS: Существующий, реконструируемый,		Точечный	Symbol(2.3.11_3_ОТИ_1_ФЗ_сущ.png, 0, 23, 1)	
6015	REG_STATUS: 3,4,5,6,8, STATUS: 1.	железнодорожного транспорта, REG_STATUS: Местное значение муниципального		Точечный	Symbol(2.3.11_8(3)_ОТИ_1_МЗ_сущ.png, 0, 18, 1)	
6019	REG_STATUS: 3,4,5,6,8, STATUS: 1.	REG_STATUS: Местное значение муниципального района, Местное значение городского		Точечный	Symbol(2.3.11_9(4)_ОТИ_1_МЗ_сущ.png, 0, 18, 1)	
6023	REG_STATUS: 3,4,5,6,8, STATUS: 1.	транспортной, REG_STATUS: Местное значение муниципального		Точечный	Symbol(2.3.11_5_ОТИ_1_МЗ_сущ.png, 0, 18, 1)	
6027	REG_STATUS: 3,4,5,6,8, STATUS: 1.	разворотные кольца общественного транспорта, REG_STATUS: Местное значение муниципального		Точечный	Symbol(2.3.11_7_ОТИ_1_МЗ_сущ.png, 0, 18, 1)	
6389	REG_STATUS: 2, STATUS: 1.	REG_STATUS: Региональное значение, STATUS: Существующий, реконструируемый,		Точечный	Symbol(2.3.11_9(4)_ОТИ_1_РЗ_сущ.png, 0, 20, 1)	
6393	REG_STATUS: 1, STATUS: 1.	REG_STATUS: Федеральное значение, STATUS: Существующий, реконструируемый,		Точечный	Symbol(2.3.11_9(4)_ОТИ_1_ФЗ_сущ.png, 0, 23, 1)	
6397	REG_STATUS: 2, STATUS: 1.	транспортной, REG_STATUS: Региональное значение,		Точечный	Symbol(2.3.11_5_ОТИ_1_РЗ_сущ.png, 0, 20, 1)	
6401	REG_STATUS: 1, STATUS: 1.	транспортной, REG_STATUS: Федеральное значение,		Точечный	Symbol(2.3.11_5_ОТИ_1_ФЗ_сущ.png, 0, 23, 1)	
6405	REG_STATUS: 2, STATUS: 1.	разворотные кольца общественного транспорта, REG_STATUS: Региональное значение,		Точечный	Symbol(2.3.11_7_ОТИ_1_РЗ_сущ.png, 0, 20, 1)	
6409	REG_STATUS: 1, STATUS: 1.	разворотные кольца общественного транспорта, REG_STATUS: Федеральное значение,		Точечный	Symbol(2.3.11_7_ОТИ_1_ФЗ_сущ.png, 0, 23, 1)	
PublicTransportLine						















Public TransportLine	5539	CLASSID: 602031001, STATUS: 1.	STATUS: Существующий, реконструируемый, строящийся.		Линейный	Pen(17, 28, 16777215)	
	5541	CLASSID: 602031002, STATUS: 1.	STATUS: Существующий, реконструируемый, строящийся.		Линейный	Pen(15, 34, 16777215)	
	5543	CLASSID: 602031003, STATUS: 1.	STATUS: Существующий, реконструируемый, строящийся.		Линейный	Pen(20, 37, 16777215)	
	5545	CLASSID: 602031004, STATUS: 1.	STATUS: Существующий, реконструируемый, строящийся.		Линейный	Pen(20, 37, 0)	
	5547	CLASSID: 602031005, STATUS: 1.	железнодорожного транспорта, STATUS: Существующий, реконструируемый,		Линейный	Pen(15, 43, 16777215)	
	5549	CLASSID: 602031006, STATUS: 1.	STATUS: Существующий, реконструируемый, строящийся.		Линейный	Pen(20, 26, 0)	
	5551	CLASSID: 602031007, STATUS: 1.	STATUS: Существующий, реконструируемый, строящийся.		Линейный	Pen(25, 26, 0)	
	5553	CLASSID: 602031009, STATUS: 1.	STATUS: Существующий, реконструируемый, строящийся.		Линейный	Pen(40, 2, 65280)	
	5555	CLASSID: 602031008, STATUS: 1.	STATUS: Существующий, реконструируемый, строящийся.		Линейный	Pen(40, 2, 65535)	
AutoService							
AutoService	1261	REG_STATUS: 3,4,5,6,8, STATUS: 1.	REG_STATUS: Местное значение муниципального района, Местное значение городского		Точечный	Symbol(2.3.9_1_ОТИ_1_МЗ_сущ.png , 0, 18, 1)	
	1262	REG_STATUS: 2, STATUS: 1.	REG_STATUS: Региональное значение, STATUS: Существующий, реконструируемый,		Точечный	Symbol(2.3.9_1_ОТИ_1_РЗ_сущ.png, , 0, 20, 1)	
	1263	REG_STATUS: 1, STATUS: 1.	REG_STATUS: Федеральное значение, STATUS: Существующий, реконструируемый,		Точечный	Symbol(2.3.9_1_ОТИ_1_ФЗ_сущ.png , 0, 23, 1)	
	1273	REG_STATUS: 3,4,5,6,8, STATUS: 1.	REG_STATUS: Местное значение муниципального района, Местное значение городского		Точечный	Symbol(2.3.9_2_ОТИ_1_МЗ_сущ.png , 0, 18, 1)	
	1274	REG_STATUS: 2, STATUS: 1.	REG_STATUS: Региональное значение, STATUS: Существующий, реконструируемый,		Точечный	Symbol(2.3.9_2_ОТИ_1_РЗ_сущ.png, , 0, 20, 1)	
	1275	REG_STATUS: 1, STATUS: 1.	REG_STATUS: Федеральное значение, STATUS: Существующий, реконструируемый,		Точечный	Symbol(2.3.9_2_ОТИ_1_ФЗ_сущ.png , 0, 23, 1)	
	1285	REG_STATUS: 3,4,5,6,8, STATUS: 1.	REG_STATUS: Местное значение муниципального района, Местное значение городского		Точечный	Symbol(2.3.9_3_ОТИ_1_МЗ_сущ.png , 0, 18, 1)	
	1286	REG_STATUS: 2, STATUS: 1.	REG_STATUS: Региональное значение, STATUS: Существующий, реконструируемый,		Точечный	Symbol(2.3.9_3_ОТИ_1_РЗ_сущ.png, , 0, 20, 1)	
	1287	REG_STATUS: 1, STATUS: 1.	REG_STATUS: Федеральное значение, STATUS: Существующий, реконструируемый,		Точечный	Symbol(2.3.9_3_ОТИ_1_ФЗ_сущ.png , 0, 23, 1)	

	1297	REG_STATUS: 3,4,5,6,8, STATUS: 1.	REG_STATUS: Местное значение муниципального района, Местное значение городского		Точечный	Symbol(2.3.9_4_ОТИ_1_МЗ_сущ.png , 0, 18, 1)	
	1298	REG_STATUS: 2, STATUS: 1.	REG_STATUS: Региональное значение, STATUS: Существующий, реконструируемый,		Точечный	Symbol(2.3.9_4_ОТИ_1_РЗ_сущ.png, 0, 20, 1)	
	1299	REG_STATUS: 1, STATUS: 1.	REG_STATUS: Федеральное значение, STATUS: Существующий, реконструируемый,		Точечный	Symbol(2.3.9_4_ОТИ_1_ФЗ_сущ.png , 0, 23, 1)	
PublicTransportService							
PublicTransportService	1213	REG_STATUS: 3,4,5,6,8, STATUS: 1.	REG_STATUS: Местное значение муниципального района, Местное значение городского		Точечный	Symbol(2.3.8_1_ОТИ_1_МЗ_сущ.png , 0, 18, 1)	
	1214	REG_STATUS: 2, STATUS: 1.	REG_STATUS: Региональное значение, STATUS: Существующий, реконструируемый,		Точечный	Symbol(2.3.8_1_ОТИ_1_РЗ_сущ.png, 0, 20, 1)	
	1215	REG_STATUS: 1, STATUS: 1.	REG_STATUS: Федеральное значение, STATUS: Существующий, реконструируемый,		Точечный	Symbol(2.3.8_1_ОТИ_1_ФЗ_сущ.png , 0, 23, 1)	
	1225	REG_STATUS: 3,4,5,6,8, STATUS: 1.	REG_STATUS: Местное значение муниципального района, Местное значение городского		Точечный	Symbol(2.3.8_6(2)_ОТИ_1_МЗ_сущ. png, 0, 18, 1)	
	1237	REG_STATUS: 3,4,5,6,8, STATUS: 1.	REG_STATUS: Местное значение муниципального района, Местное значение городского		Точечный	Symbol(2.3.8_7(3)_ОТИ_1_МЗ_сущ. png, 0, 18, 1)	
	1249	REG_STATUS: 3,4,5,6,8, STATUS: 1.	REG_STATUS: Местное значение муниципального района, Местное значение городского		Точечный	Symbol(2.3.8_5_ОТИ_1_МЗ_сущ.png , 0, 18, 1)	
	6003	REG_STATUS: 3,4,5,6,8, STATUS: 1.	депо, REG_STATUS: Местное значение муниципального		Точечный	Symbol(2.3.8_2_ОТИ_1_МЗ_сущ.png , 0, 18, 1)	
	6004	REG_STATUS: 2, STATUS: 1.	депо, REG_STATUS: Региональное значение,		Точечный	Symbol(2.3.8_2_ОТИ_1_РЗ_сущ.png, 0, 20, 1)	
	6005	REG_STATUS: 1, STATUS: 1.	депо, REG_STATUS: Федеральное значение,		Точечный	Symbol(2.3.8_2_ОТИ_1_ФЗ_сущ.png , 0, 23, 1)	
	6357	REG_STATUS: 2, STATUS: 1.	REG_STATUS: Региональное значение, STATUS: Существующий, реконструируемый,		Точечный	Symbol(2.3.8_6(2)_ОТИ_1_РЗ_сущ.p ng, 0, 20, 1)	
	6361	REG_STATUS: 1, STATUS: 1.	REG_STATUS: Федеральное значение, STATUS: Существующий, реконструируемый,		Точечный	Symbol(2.3.8_6(2)_ОТИ_1_ФЗ_сущ. png, 0, 23, 1)	
	6365	REG_STATUS: 2, STATUS: 1.	REG_STATUS: Региональное значение, STATUS: Существующий, реконструируемый,		Точечный	Symbol(2.3.8_7(3)_ОТИ_1_РЗ_сущ.p ng, 0, 20, 1)	
	6369	REG_STATUS: 1, STATUS: 1.	REG_STATUS: Федеральное значение, STATUS: Существующий, реконструируемый,		Точечный	Symbol(2.3.8_7(3)_ОТИ_1_ФЗ_сущ. png, 0, 23, 1)	
	6373	REG_STATUS: 2, STATUS: 1.	REG_STATUS: Региональное значение, STATUS: Существующий, реконструируемый,		Точечный	Symbol(2.3.8_5_ОТИ_1_РЗ_сущ.png, 0, 20, 1)	
	6377	REG_STATUS: 1, STATUS: 1.	REG_STATUS: Федеральное значение, STATUS: Существующий, реконструируемый,		Точечный	Symbol(2.3.8_5_ОТИ_1_ФЗ_сущ.png , 0, 23, 1)	

PublicTransportObj						
PublicTransportObj	1189	REG_STATUS: 3,4,5,6,8, STATUS: 1.	REG_STATUS: Местное значение муниципального района, Местное значение городского		Точечный	Symbol(2.3.7_1_ОТИ_1_МЗ_сущ.png, 0, 18, 1)
	1190	REG_STATUS: 2, STATUS: 1.	REG_STATUS: Региональное значение, STATUS: Существующий, реконструируемый,		Точечный	Symbol(2.3.7_1_ОТИ_1_РЗ_сущ.png, 0, 20, 1)
	1191	REG_STATUS: 1, STATUS: 1.	REG_STATUS: Федеральное значение, STATUS: Существующий, реконструируемый,		Точечный	Symbol(2.3.7_1_ОТИ_1_ФЗ_сущ.png, 0, 23, 1)
	1201	REG_STATUS: 3,4,5,6,8, STATUS: 1.	REG_STATUS: Местное значение муниципального района, Местное значение городского		Точечный	Symbol(2.3.7_2_ОТИ_1_МЗ_сущ.png, 0, 18, 1)
	1202	REG_STATUS: 2, STATUS: 1.	REG_STATUS: Региональное значение, STATUS: Существующий, реконструируемый,		Точечный	Symbol(2.3.7_2_ОТИ_1_РЗ_сущ.png, 0, 20, 1)
	1203	REG_STATUS: 1, STATUS: 1.	REG_STATUS: Федеральное значение, STATUS: Существующий, реконструируемый,		Точечный	Symbol(2.3.7_2_ОТИ_1_ФЗ_сущ.png, 0, 23, 1)
Road						
Road	5501	CLASSID: 602030301, STATUS: 1.	значения, STATUS: Существующий, реконструируемый,		Линейный	Pen(19, 24, 15073280)
	5504	CLASSID: 602030302, STATUS: 1.	или межмуниципального значения, STATUS: Существующий, реконструируемый,		Линейный	Pen(17, 24, 11010048)
	5507	CLASSID: 602030303, STATUS: 1.	значения, STATUS: Существующий, реконструируемый,		Линейный	Pen(15, 24, 11010048)
	5510	CLASSID: 602030304, STATUS: 1.	STATUS: Существующий, реконструируемый, строящийся.		Линейный	Pen(15, 24, 15112192)
RailwayFacility						
	1129	REG_STATUS: 3,4,5,6,8, STATUS: 1.	REG_STATUS: Местное значение муниципального района, Местное значение городского		Точечный	Symbol(2.3.7_6(1)_ОТИ_1_МЗ_сущ.png, 0, 18, 1)
	1141	REG_STATUS: 3,4,5,6,8, STATUS: 1.	REG_STATUS: Местное значение муниципального района, Местное значение городского		Точечный	Symbol(2.3.2_1_ОТИ_1_МЗ_сущ.png, 0, 18, 1)
	1142	REG_STATUS: 2, STATUS: 1.	REG_STATUS: Региональное значение, STATUS: Существующий, реконструируемый,		Точечный	Symbol(2.3.2_1_ОТИ_1_РЗ_сущ.png, 0, 20, 1)
	1143	REG_STATUS: 1, STATUS: 1.	REG_STATUS: Федеральное значение, STATUS: Существующий, реконструируемый,		Точечный	Symbol(2.3.2_1_ОТИ_1_ФЗ_сущ.png, 0, 23, 1)
	1153	REG_STATUS: 3,4,5,6,8, STATUS: 1.	REG_STATUS: Местное значение муниципального района, Местное значение городского		Точечный	Symbol(2.3.2_3_ОТИ_1_МЗ_сущ.png, 0, 18, 1)
	1154	REG_STATUS: 2, STATUS: 1.	REG_STATUS: Региональное значение, STATUS: Существующий, реконструируемый,		Точечный	Symbol(2.3.2_3_ОТИ_1_РЗ_сущ.png, 0, 20, 1)
	1155	REG_STATUS: 1, STATUS: 1.	REG_STATUS: Федеральное значение, STATUS: Существующий, реконструируемый,		Точечный	Symbol(2.3.2_3_ОТИ_1_ФЗ_сущ.png, 0, 23, 1)

RailwayFacility	1165	REG_STATUS: 3,4,5,6,8, STATUS: 1.	железнодорожный пункт, REG_STATUS: Местное значение муниципального		Точечный	Symbol(2.3.2_4_ОТИ_1_МЗ_сущ.png, 0, 18, 1)	
	1166	REG_STATUS: 2, STATUS: 1.	железнодорожный пункт, REG_STATUS: Региональное значение,		Точечный	Symbol(2.3.2_4_ОТИ_1_РЗ_сущ.png, 0, 20, 1)	
	1167	REG_STATUS: 1, STATUS: 1.	железнодорожный пункт, REG_STATUS: Федеральное значение,		Точечный	Symbol(2.3.2_4_ОТИ_1_ФЗ_сущ.png, 0, 23, 1)	
	1177	REG_STATUS: 3,4,5,6,8, STATUS: 1.	транспорта, REG_STATUS: Местное значение муниципального		Точечный	Symbol(2.3.7_5_ОТИ_1_МЗ_сущ.png, 0, 18, 1)	
	1178	REG_STATUS: 2, STATUS: 1.	транспорта, REG_STATUS: Региональное значение,		Точечный	Symbol(2.3.7_5_ОТИ_1_РЗ_сущ.png, 0, 20, 1)	
	1179	REG_STATUS: 1, STATUS: 1.	транспорта, REG_STATUS: Федеральное значение,		Точечный	Symbol(2.3.7_5_ОТИ_1_ФЗ_сущ.png, 0, 23, 1)	
	6351	REG_STATUS: 2, STATUS: 1.	REG_STATUS: Региональное значение, STATUS: Существующий, реконструируемый,		Точечный	Symbol(2.3.7_6(1)_ОТИ_1_РЗ_сущ.p ng, 0, 20, 1)	
	6354	REG_STATUS: 1, STATUS: 1.	REG_STATUS: Федеральное значение, STATUS: Существующий, реконструируемый,		Точечный	Symbol(2.3.7_6(1)_ОТИ_1_ФЗ_сущ. png, 0, 23, 1)	
	9923	STATUS: 1, REG_STATUS: 3,4,5,6,8.	котором осуществляется перегрузка грузов с одного вида транспорта на другой вид транспорта,		Точечный	Symbol(2.3.7_7_ОТИ_1_МЗ_сущ.png, 0, 12, 0)	
	9924	STATUS: 1, REG_STATUS: 2.	котором осуществляется перегрузка грузов с одного вида транспорта на другой вид транспорта,		Точечный	Symbol(2.3.7_7_ОТИ_1_РЗ_сущ.png, 0, 12, 0)	
	9925	STATUS: 1, REG_STATUS: 1.	котором осуществляется перегрузка грузов с одного вида транспорта на другой вид транспорта,		Точечный	Symbol(2.3.7_7_ОТИ_1_ФЗ_сущ.png, 0, 12, 0)	
RailwayLine							
RailwayLine	5495	CLASSID: 602030101, STATUS: 1.	исключением железнодорожных линий необщего пользования),		Линейный	Pen(20, 25, 16777215)	
	5498	CLASSID: 602030102, STATUS: 1.	пользования, STATUS: Существующий, реконструируемый,		Линейный	Pen(17, 25, 16777215)	
ServiceFacility							
ServiceFacility	780	CLASSID: 602020301, STATUS: 1.	района.Местное значение городского округа.Местное значение поселения.Иное значение,		Точечный	Symbol(2.2.3_1_ПП_1_МЗ_сущ.png, 0, 18, 1)	
	781	CLASSID: 602020301, STATUS: 1.	CLASSID: Объект, связанный с производственной деятельностью,		Точечный	Symbol(2.2.3_1_ПП_1_РЗ_сущ.png, 0, 20, 1)	
	782	CLASSID: 602020301, STATUS: 1.	CLASSID: Объект, связанный с производственной деятельностью,		Точечный	Symbol(2.2.3_1_ПП_1_ФЗ_сущ.png, 0, 23, 1)	
Agriculture							
	599	REG_STATUS: 3,4,5,6,8, STATUS: 1.	района.Местное значение городского		Точечный	Symbol(2.2.2_1_ПП_1_МЗ_сущ.png, 0, 18, 1)	

600	REG_STATUS: 2, STATUS: 1.	REG_STATUS: Региональное значение, STATUS: Существующий, реконструируемый,		Точечный	Symbol(2.2.2_1_ПП_1_P3_сущ.png, 0, 20, 1)	
601	REG_STATUS: 1, STATUS: 1.	REG_STATUS: Федеральное значение, STATUS: Существующий, реконструируемый,		Точечный	Symbol(2.2.2_1_ПП_1_Ф3_сущ.png, 0, 23, 1)	
611	REG_STATUS: 3,4,5,6,8, STATUS: 1.	крупного рогатого скота, производство сырого молока,		Точечный	Symbol(2.2.2_2_ПП_1_M3_сущ.png, 0, 18, 1)	
612	REG_STATUS: 2, STATUS: 1.	крупного рогатого скота, производство сырого молока,		Точечный	Symbol(2.2.2_2_ПП_1_P3_сущ.png, 0, 20, 1)	
613	REG_STATUS: 1, STATUS: 1.	крупного рогатого скота, производство сырого молока,		Точечный	Symbol(2.2.2_2_ПП_1_Ф3_сущ.png, 0, 23, 1)	
623	REG_STATUS: 3,4,5,6,8, STATUS: 1.	пород крупного рогатого скота и буйволов, производство спермы,		Точечный	Symbol(2.2.2_3_ПП_1_M3_сущ.png, 0, 18, 1)	
624	REG_STATUS: 2, STATUS: 1.	пород крупного рогатого скота и буйволов, производство спермы,		Точечный	Symbol(2.2.2_3_ПП_1_P3_сущ.png, 0, 20, 1)	
625	REG_STATUS: 1, STATUS: 1.	пород крупного рогатого скота и буйволов, производство спермы,		Точечный	Symbol(2.2.2_3_ПП_1_Ф3_сущ.png, 0, 23, 1)	
635	REG_STATUS: 3,4,5,6,8, STATUS: 1.	прочих животных семейства лошадиных, REG_STATUS: Местное значение муниципального		Точечный	Symbol(2.2.2_4_ПП_1_M3_сущ.png, 0, 18, 1)	
636	REG_STATUS: 2, STATUS: 1.	прочих животных семейства лошадиных, REG_STATUS: Региональное значение,		Точечный	Symbol(2.2.2_4_ПП_1_P3_сущ.png, 0, 20, 1)	
637	REG_STATUS: 1, STATUS: 1.	прочих животных семейства лошадиных, REG_STATUS: Федеральное значение,		Точечный	Symbol(2.2.2_4_ПП_1_Ф3_сущ.png, 0, 23, 1)	
647	REG_STATUS: 3,4,5,6,8, STATUS: 1.	прочих животных семейства верблюжьих, REG_STATUS: Местное значение муниципального		Точечный	Symbol(2.2.2_5_ПП_1_M3_сущ.png, 0, 18, 1)	
648	REG_STATUS: 2, STATUS: 1.	прочих животных семейства верблюжьих, REG_STATUS: Региональное значение,		Точечный	Symbol(2.2.2_5_ПП_1_P3_сущ.png, 0, 20, 1)	
649	REG_STATUS: 1, STATUS: 1.	прочих животных семейства верблюжьих, REG_STATUS: Федеральное значение,		Точечный	Symbol(2.2.2_5_ПП_1_Ф3_сущ.png, 0, 23, 1)	
659	REG_STATUS: 3,4,5,6,8, STATUS: 1.	REG_STATUS: Местное значение муниципального района, Местное значение городского		Точечный	Symbol(2.2.2_6_ПП_1_M3_сущ.png, 0, 18, 1)	
660	REG_STATUS: 2, STATUS: 1.	REG_STATUS: Региональное значение, STATUS: Существующий, реконструируемый,		Точечный	Symbol(2.2.2_6_ПП_1_P3_сущ.png, 0, 20, 1)	
661	REG_STATUS: 1, STATUS: 1.	REG_STATUS: Федеральное значение, STATUS: Существующий, реконструируемый,		Точечный	Symbol(2.2.2_6_ПП_1_Ф3_сущ.png, 0, 23, 1)	
671	REG_STATUS: 3,4,5,6,8, STATUS: 1.	REG_STATUS: Местное значение муниципального района, Местное значение городского		Точечный	Symbol(2.2.2_7_ПП_1_M3_сущ.png, 0, 18, 1)	



















672	REG_STATUS: 2, STATUS: 1.	REG_STATUS: Региональное значение, STATUS: Существующий, реконструируемый,		Точечный	Symbol(2.2.2_7_ПП_1_P3_сущ.png, 0, 20, 1)	
673	REG_STATUS: 1, STATUS: 1.	REG_STATUS: Федеральное значение, STATUS: Существующий, реконструируемый,		Точечный	Symbol(2.2.2_7_ПП_1_Ф3_сущ.png, 0, 23, 1)	
683	REG_STATUS: 3,4,5,6,8, STATUS: 1.	сельскохозяйственной птицы, REG_STATUS: Местное значение муниципального		Точечный	Symbol(2.2.2_8_ПП_1_M3_сущ.png, 0, 18, 1)	
684	REG_STATUS: 2, STATUS: 1.	сельскохозяйственной птицы, REG_STATUS: Региональное значение,		Точечный	Symbol(2.2.2_8_ПП_1_P3_сущ.png, 0, 20, 1)	
685	REG_STATUS: 1, STATUS: 1.	сельскохозяйственной птицы, REG_STATUS: Федеральное значение,		Точечный	Symbol(2.2.2_8_ПП_1_Ф3_сущ.png, 0, 23, 1)	
695	REG_STATUS: 3,4,5,6,8, STATUS: 1.	REG_STATUS: Местное значение муниципального района, Местное значение городского		Точечный	Symbol(2.2.2_9_ПП_1_M3_сущ.png, 0, 18, 1)	
696	REG_STATUS: 2, STATUS: 1.	REG_STATUS: Региональное значение, STATUS: Существующий, реконструируемый,		Точечный	Symbol(2.2.2_9_ПП_1_P3_сущ.png, 0, 20, 1)	
697	REG_STATUS: 1, STATUS: 1.	REG_STATUS: Федеральное значение, STATUS: Существующий, реконструируемый,		Точечный	Symbol(2.2.2_9_ПП_1_Ф3_сущ.png, 0, 23, 1)	
707	REG_STATUS: 3,4,5,6,8, STATUS: 1.	прочих пушных зверей на фермах, REG_STATUS: Местное значение муниципального		Точечный	Symbol(2.2.2_10_ПП_1_M3_сущ.png, 0, 18, 1)	
708	REG_STATUS: 2, STATUS: 1.	прочих пушных зверей на фермах, REG_STATUS: Региональное значение,		Точечный	Symbol(2.2.2_10_ПП_1_P3_сущ.png, 0, 20, 1)	
709	REG_STATUS: 1, STATUS: 1.	прочих пушных зверей на фермах, REG_STATUS: Федеральное значение,		Точечный	Symbol(2.2.2_10_ПП_1_Ф3_сущ.png, 0, 23, 1)	
719	REG_STATUS: 3,4,5,6,8, STATUS: 1.	REG_STATUS: Местное значение муниципального района, Местное значение городского		Точечный	Symbol(2.2.2_11_ПП_1_M3_сущ.png, 0, 18, 1)	
720	REG_STATUS: 2, STATUS: 1.	REG_STATUS: Региональное значение, STATUS: Существующий, реконструируемый,		Точечный	Symbol(2.2.2_11_ПП_1_P3_сущ.png, 0, 20, 1)	
721	REG_STATUS: 1, STATUS: 1.	REG_STATUS: Федеральное значение, STATUS: Существующий, реконструируемый,		Точечный	Symbol(2.2.2_11_ПП_1_Ф3_сущ.png, 0, 23, 1)	
731	REG_STATUS: 3,4,5,6,8, STATUS: 1.	животных, REG_STATUS: Местное значение муниципального		Точечный	Symbol(2.2.2_12_ПП_1_M3_сущ.png, 0, 18, 1)	
732	REG_STATUS: 2, STATUS: 1.	животных, REG_STATUS: Региональное значение,		Точечный	Symbol(2.2.2_12_ПП_1_P3_сущ.png, 0, 20, 1)	
733	REG_STATUS: 1, STATUS: 1.	животных, REG_STATUS: Федеральное значение,		Точечный	Symbol(2.2.2_12_ПП_1_Ф3_сущ.png, 0, 23, 1)	
743	REG_STATUS: 3,4,5,6,8, STATUS: 1.	растениеводство в сочетании с животноводством без специализированного производства культур или		Точечный	Symbol(2.2.2_13_ПП_1_M3_сущ.png, 0, 18, 1)	






744	REG_STATUS: 2, STATUS: 1.	растениеводство в сочетании с животноводством без специализированного производства культур или		Точечный	Symbol(2.2.2_13_ПП_1_P3_сущ.png, 0, 20, 1)	
745	REG_STATUS: 1, STATUS: 1.	растениеводство в сочетании с животноводством без специализированного производства культур или		Точечный	Symbol(2.2.2_13_ПП_1_ФЗ_сущ.png, 0, 23, 1)	
755	REG_STATUS: 3,4,5,6,8, STATUS: 1.	лесозаготовкам, REG_STATUS: Местное значение муниципального		Точечный	Symbol(2.2.2_14_ПП_1_M3_сущ.png, 0, 18, 1)	
756	REG_STATUS: 2, STATUS: 1.	лесозаготовкам, REG_STATUS: Региональное значение,		Точечный	Symbol(2.2.2_14_ПП_1_P3_сущ.png, 0, 20, 1)	
757	REG_STATUS: 1, STATUS: 1.	лесозаготовкам, REG_STATUS: Федеральное значение,		Точечный	Symbol(2.2.2_14_ПП_1_ФЗ_сущ.png, 0, 23, 1)	
767	REG_STATUS: 3,4,5,6,8, STATUS: 1.	рыбоводству, REG_STATUS: Местное значение муниципального		Точечный	Symbol(2.2.2_15_ПП_1_M3_сущ.png, 0, 18, 1)	
768	REG_STATUS: 2, STATUS: 1.	рыбоводству, REG_STATUS: Региональное значение,		Точечный	Symbol(2.2.2_15_ПП_1_P3_сущ.png, 0, 20, 1)	
769	REG_STATUS: 1, STATUS: 1.	рыбоводству, REG_STATUS: Федеральное значение,		Точечный	Symbol(2.2.2_15_ПП_1_ФЗ_сущ.png, 0, 23, 1)	



















WasteFacility



















792	REG_STATUS: 3,4,5,6,8, STATUS: 1.	REG_STATUS: Местное значение муниципального района, Местное значение городского		Точечный	Symbol(2.2.4_1_ПП_1_M3_сущ.png, 0, 18, 1)	
793	REG_STATUS: 2, STATUS: 1.	REG_STATUS: Региональное значение, STATUS: Существующий, реконструируемый,		Точечный	Symbol(2.2.4_1_ПП_1_P3_сущ.png, 0, 20, 1)	
794	REG_STATUS: 1, STATUS: 1.	REG_STATUS: Федеральное значение, STATUS: Существующий, реконструируемый,		Точечный	Symbol(2.2.4_1_ПП_1_ФЗ_сущ.png, 0, 23, 1)	
804	REG_STATUS: 3,4,5,6,8, STATUS: 1.	обезвреживанию отходов, REG_STATUS: Местное значение муниципального		Точечный	Symbol(2.2.4_9(2)_ПП_1_M3_сущ.png, 0, 18, 1)	
816	REG_STATUS: 3,4,5,6,8, STATUS: 1.	биологических отходов, REG_STATUS: Местное значение муниципального		Точечный	Symbol(2.2.4_5_ПП_1_M3_сущ.png, 0, 18, 1)	
817	REG_STATUS: 2, STATUS: 1.	биологических отходов, REG_STATUS: Региональное значение,		Точечный	Symbol(2.2.4_5_ПП_1_P3_сущ.png, 0, 20, 1)	
818	REG_STATUS: 1, STATUS: 1.	биологических отходов, REG_STATUS: Федеральное значение,		Точечный	Symbol(2.2.4_5_ПП_1_ФЗ_сущ.png, 0, 23, 1)	
828	REG_STATUS: 3,4,5,6,8, STATUS: 1.	отходами, REG_STATUS: Местное значение муниципального		Точечный	Symbol(2.2.4_6_ПП_1_M3_сущ.png, 0, 18, 1)	
829	REG_STATUS: 2, STATUS: 1.	отходами, REG_STATUS: Региональное значение,		Точечный	Symbol(2.2.4_6_ПП_1_P3_сущ.png, 0, 20, 1)	
830	REG_STATUS: 1, STATUS: 1.	отходами, REG_STATUS: Федеральное значение,		Точечный	Symbol(2.2.4_6_ПП_1_ФЗ_сущ.png, 0, 23, 1)	





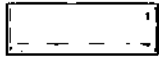












WasteFacility

















840	REG_STATUS: 3,4,5,6,8, STATUS: 1.	размещения отходов производства и потребления, REG_STATUS: Местное значение муниципального		Точечный	Symbol(2.2.4_7_ПП_1_МЗ_сущ.png, 0, 18, 1)	
841	REG_STATUS: 2, STATUS: 1.	размещения отходов производства и потребления, REG_STATUS: Региональное значение,		Точечный	Symbol(2.2.4_7_ПП_1_РЗ_сущ.png, 0, 20, 1)	
842	REG_STATUS: 1, STATUS: 1.	размещения отходов производства и потребления, REG_STATUS: Федеральное значение,		Точечный	Symbol(2.2.4_7_ПП_1_ФЗ_сущ.png, 0, 23, 1)	
852	REG_STATUS: 3,4,5,6,8, STATUS: 1.	REG_STATUS: Местное значение муниципального района, Местное значение городского		Точечный	Symbol(2.2.4_10(6)_ПП_1_МЗ_сущ. png, 0, 18, 1)	
6271	REG_STATUS: 2, STATUS: 1.	обезвреживанию отходов, REG_STATUS: Региональное значение,		Точечный	Symbol(2.2.4_9(2)_ПП_1_РЗ_сущ.pn g, 0, 20, 1)	
6275	REG_STATUS: 1, STATUS: 1.	обезвреживанию отходов, REG_STATUS: Федеральное значение,		Точечный	Symbol(2.2.4_9(2)_ПП_1_ФЗ_сущ.pn g, 0, 23, 1)	
6279	REG_STATUS: 2, STATUS: 1.	REG_STATUS: Региональное значение, STATUS: Существующий, реконструируемый,		Точечный	Symbol(2.2.4_10(6)_ПП_1_РЗ_сущ.p ng, 0, 20, 1)	
6283	REG_STATUS: 1, STATUS: 1.	REG_STATUS: Федеральное значение, STATUS: Существующий, реконструируемый,		Точечный	Symbol(2.2.4_10(6)_ПП_1_ФЗ_сущ.p ng, 0, 23, 1)	
Manufacturing						
467	REG_STATUS: 3,4,5,6,8, STATUS: 1.	промышленности (кроме угледобывающей промышленности),		Точечный	Symbol(2.2.1_5_ПП_1_МЗ_сущ.png, 0, 18, 1)	
468	REG_STATUS: 2, STATUS: 1.	промышленности (кроме угледобывающей промышленности),		Точечный	Symbol(2.2.1_5_ПП_1_РЗ_сущ.png, 0, 20, 1)	
469	REG_STATUS: 1, STATUS: 1.	промышленности (кроме угледобывающей промышленности),		Точечный	Symbol(2.2.1_5_ПП_1_ФЗ_сущ.png, 0, 23, 1)	
479	REG_STATUS: 3,4,5,6,8, STATUS: 1.	коксохимической промышленности, REG_STATUS: Местное значение муниципального		Точечный	Symbol(2.2.1_2_ПП_1_МЗ_сущ.png, 0, 18, 1)	
480	REG_STATUS: 2, STATUS: 1.	коксохимической промышленности, REG_STATUS: Региональное значение,		Точечный	Symbol(2.2.1_2_ПП_1_РЗ_сущ.png, 0, 20, 1)	
481	REG_STATUS: 1, STATUS: 1.	коксохимической промышленности, REG_STATUS: Федеральное значение,		Точечный	Symbol(2.2.1_2_ПП_1_ФЗ_сущ.png, 0, 23, 1)	
491	REG_STATUS: 3,4,5,6,8, STATUS: 1.	бумажной, фармацевтической промышленности, полиграфическое предприятие,		Точечный	Symbol(2.2.1_3_ПП_1_МЗ_сущ.png, 0, 18, 1)	
492	REG_STATUS: 2, STATUS: 1.	бумажной, фармацевтической промышленности, полиграфическое предприятие,		Точечный	Symbol(2.2.1_3_ПП_1_РЗ_сущ.png, 0, 20, 1)	
493	REG_STATUS: 1, STATUS: 1.	бумажной, фармацевтической промышленности, полиграфическое предприятие,		Точечный	Symbol(2.2.1_3_ПП_1_ФЗ_сущ.png, 0, 23, 1)	
503	REG_STATUS: 3,4,5,6,8, STATUS: 1.	цветной металлургии, металлообработки, REG_STATUS: Местное значение муниципального		Точечный	Symbol(2.2.1_4_ПП_1_МЗ_сущ.png, 0, 18, 1)	

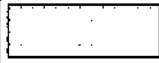















504	REG_STATUS: 2, STATUS: 1.	цветной металлургии), металлообработки, REG_STATUS: Региональное значение,		Точечный	Symbol(2.2.1_4_ПП_1_P3_цущ.png, 0, 20, 1)	
505	REG_STATUS: 1, STATUS: 1.	цветной металлургии), металлообработки, REG_STATUS: Федеральное значение,		Точечный	Symbol(2.2.1_4_ПП_1_Ф3_цущ.png, 0, 23, 1)	
515	REG_STATUS: 3,4,5,6,8, STATUS: 1.	REG_STATUS: Местное значение муниципального района, Местное значение городского		Точечный	Symbol(2.2.1_6_ПП_1_M3_цущ.png, 0, 18, 1)	
516	REG_STATUS: 2, STATUS: 1.	REG_STATUS: Региональное значение, STATUS: Существующий, реконструируемый,		Точечный	Symbol(2.2.1_6_ПП_1_P3_цущ.png, 0, 20, 1)	
517	REG_STATUS: 1, STATUS: 1.	REG_STATUS: Федеральное значение, STATUS: Существующий, реконструируемый,		Точечный	Symbol(2.2.1_6_ПП_1_Ф3_цущ.png, 0, 23, 1)	
527	REG_STATUS: 3,4,5,6,8, STATUS: 1.	промышленности, по выпуску неметаллической минеральной продукции,		Точечный	Symbol(2.2.1_1_ПП_1_M3_цущ.png, 0, 18, 1)	
528	REG_STATUS: 2, STATUS: 1.	промышленности, по выпуску неметаллической минеральной продукции,		Точечный	Symbol(2.2.1_1_ПП_1_P3_цущ.png, 0, 20, 1)	
529	REG_STATUS: 1, STATUS: 1.	промышленности, по выпуску неметаллической минеральной продукции,		Точечный	Symbol(2.2.1_1_ПП_1_Ф3_цущ.png, 0, 23, 1)	
539	REG_STATUS: 3,4,5,6,8, STATUS: 1.	производству изделий из дерева, REG_STATUS: Местное значение муниципального		Точечный	Symbol(2.2.1_7_ПП_1_M3_цущ.png, 0, 18, 1)	
540	REG_STATUS: 2, STATUS: 1.	производству изделий из дерева, REG_STATUS: Региональное значение,		Точечный	Symbol(2.2.1_7_ПП_1_P3_цущ.png, 0, 20, 1)	
541	REG_STATUS: 1, STATUS: 1.	производству изделий из дерева, REG_STATUS: Федеральное значение,		Точечный	Symbol(2.2.1_7_ПП_1_Ф3_цущ.png, 0, 23, 1)	
551	REG_STATUS: 3,4,5,6,8, STATUS: 1.	промышленности, REG_STATUS: Местное значение муниципального		Точечный	Symbol(2.2.1_8_ПП_1_M3_цущ.png, 0, 18, 1)	
552	REG_STATUS: 2, STATUS: 1.	промышленности, REG_STATUS: Региональное значение,		Точечный	Symbol(2.2.1_8_ПП_1_P3_цущ.png, 0, 20, 1)	
553	REG_STATUS: 1, STATUS: 1.	промышленности, REG_STATUS: Федеральное значение,		Точечный	Symbol(2.2.1_8_ПП_1_Ф3_цущ.png, 0, 23, 1)	
563	REG_STATUS: 3,4,5,6,8, STATUS: 1.	пищевой, пищевкусовой промышленности, REG_STATUS: Местное значение муниципального		Точечный	Symbol(2.2.1_9_ПП_1_M3_цущ.png, 0, 18, 1)	
564	REG_STATUS: 2, STATUS: 1.	пищевой, пищевкусовой промышленности, REG_STATUS: Региональное значение,		Точечный	Symbol(2.2.1_9_ПП_1_P3_цущ.png, 0, 20, 1)	
565	REG_STATUS: 1, STATUS: 1.	пищевой, пищевкусовой промышленности, REG_STATUS: Федеральное значение,		Точечный	Symbol(2.2.1_9_ПП_1_Ф3_цущ.png, 0, 23, 1)	
575	REG_STATUS: 3,4,5,6,8, STATUS: 1.	промышленности иной специализации, REG_STATUS: Местное значение муниципального		Точечный	Symbol(2.2.1_10_ПП_1_M3_цущ.png, 0, 18, 1)	



















576	REG_STATUS: 2, STATUS: 1.	промышленности иной специализации, REG_STATUS: Региональное значение,		Точечный	Symbol(2.2.1_10_ПП_1_РЗ_сущ.png, 0, 20, 1)	
577	REG_STATUS: 1, STATUS: 1.	промышленности иной специализации, REG_STATUS: Федеральное значение,		Точечный	Symbol(2.2.1_10_ПП_1_ФЗ_сущ.png, 0, 23, 1)	
587	REG_STATUS: 3,4,5,6,8, STATUS: 1.	промышленности, REG_STATUS: Местное значение муниципального		Точечный	Symbol(2.2.1_11_ПП_1_МЗ_сущ.png, 0, 18, 1)	
588	REG_STATUS: 2, STATUS: 1.	промышленности, REG_STATUS: Региональное значение,		Точечный	Symbol(2.2.1_11_ПП_1_РЗ_сущ.png, 0, 20, 1)	
589	REG_STATUS: 1, STATUS: 1.	промышленности, REG_STATUS: Федеральное значение,		Точечный	Symbol(2.2.1_11_ПП_1_ФЗ_сущ.png, 0, 23, 1)	
FunctionalZone						
5006	CLASSID: 701010100, STATUS: 1.	CLASSID: Жилые зоны, STATUS: Существующий.		Площадной	Brush(2, 16737360, 16777215) Pen(15, 2, 0)	
5008	CLASSID: 701010101, STATUS: 1.	жилыми домами, STATUS: Существующий.		Площадной	Brush(2, 16769330, 16777215) Pen(15, 2, 0)	
5010	CLASSID: 701010102, STATUS: 1.	домами (до 4 этажей, включая мансардный), STATUS: Существующий.		Площадной	Brush(2, 16755200, 16777215) Pen(15, 2, 0)	
5012	CLASSID: 701010103, STATUS: 1.	домами (от 5 до 8 этажей, включая мансардный), STATUS: Существующий.		Площадной	Brush(2, 16733440, 16777215) Pen(15, 2, 0)	
5014	CLASSID: 701010104, STATUS: 1.	домами (9 этажей и более), STATUS: Существующий.		Площадной	Brush(2, 16724530, 16777215) Pen(15, 2, 0)	
5016	CLASSID: 701010200, STATUS: 1.	застройки, STATUS: Существующий.		Площадной	Brush(2, 12714107, 16777215) Pen(15, 2, 0)	
5020	CLASSID: 701010300, STATUS: 1.	CLASSID: Общественно-деловые зоны, STATUS: Существующий.		Площадной	Brush(2, 16711877, 16777215) Pen(15, 2, 0)	
5022	CLASSID: 701010301, STATUS: 1.	деловая зона, STATUS: Существующий.		Площадной	Brush(2, 10758056, 16777215) Pen(15, 2, 0)	
5024	CLASSID: 701010302, STATUS: 1.	застройки, STATUS: Существующий.		Площадной	Brush(2, 13269749, 16777215) Pen(15, 2, 0)	
5026	CLASSID: 701010303, STATUS: 1.	CLASSID: Зона исторической застройки, STATUS: Существующий.		Площадной	Brush(2, 7340032, 16777215) Pen(15, 2, 0)	
5028	CLASSID: 701010400, STATUS: 1.	инженерной и транспортной инфраструктур, STATUS: Существующий.		Площадной	Brush(2, 9004132, 16777215) Pen(15, 2, 0)	
5030	CLASSID: 701010401, STATUS: 1.	CLASSID: Производственная зона, STATUS: Существующий.		Площадной	Brush(2, 9001540, 16777215) Pen(15, 2, 0)	
5032	CLASSID: 701010402, STATUS: 1.	CLASSID: Коммунально-складская зона, STATUS: Существующий.		Площадной	Brush(2, 12424836, 16777215) Pen(15, 2, 0)	



















5034	CLASSID: 701010403, STATUS: 1.	CLASSID: Научно-производственная зона, STATUS: Существующий.		Площадной	Brush(2, 10263708, 16777215) Pen(15, 2, 0)	
5038	CLASSID: 701010404, STATUS: 1.	CLASSID: Зона инженерной инфраструктуры, STATUS: Существующий.		Площадной	Brush(2, 6513538, 16777215) Pen(15, 2, 0)	
5040	CLASSID: 701010405, STATUS: 1.	CLASSID: Зона транспортной инфраструктуры, STATUS: Существующий.		Площадной	Brush(2, 27281, 16777215) Pen(15, 2, 0)	
5042	CLASSID: 701010500, STATUS: 1.	использования, STATUS: Существующий.		Площадной	Brush(2, 16777142, 16777215) Pen(15, 2, 0)	
5044	CLASSID: 701010501, STATUS: 1.	CLASSID: Зона сельскохозяйственных угодий, STATUS: Существующий.		Площадной	Brush(2, 13689008, 16777215) Pen(15, 2, 0)	
5046	CLASSID: 701010502, STATUS: 1.	CLASSID: Зона садоводства, огородничества, STATUS: Существующий.		Площадной	Brush(2, 11206400, 16777215) Pen(15, 2, 0)	
5048	CLASSID: 701010503, STATUS: 1.	сельскохозяйственных предприятий, STATUS: Существующий.		Площадной	Brush(2, 12632064, 16777215) Pen(15, 2, 0)	
5052	CLASSID: 701010504, STATUS: 1.	назначения, STATUS: Существующий.		Площадной	Brush(2, 13478502, 16777215) Pen(15, 2, 0)	
5054	CLASSID: 701010600, STATUS: 1.	CLASSID: Зоны рекреационного назначения, STATUS: Существующий.		Площадной	Brush(2, 5543309, 16777215) Pen(15, 2, 0)	
5056	CLASSID: 701010601, STATUS: 1.	пользования (парки, сады, скверы, бульвары, городские леса),		Площадной	Brush(2, 65477, 16777215) Pen(15, 2, 0)	
5058	CLASSID: 701010602, STATUS: 1.	CLASSID: Зона отдыха, STATUS: Существующий.		Площадной	Brush(2, 16087674, 16777215) Pen(15, 2, 0)	
5060	CLASSID: 701010603, STATUS: 1.	CLASSID: Курортная зона, STATUS: Существующий.		Площадной	Brush(2, 1871806, 16777215) Pen(15, 2, 0)	
5062	CLASSID: 701010604, STATUS: 1.	CLASSID: Лесопарковая зона, STATUS: Существующий.		Площадной	Brush(2, 45144, 16777215) Pen(15, 2, 0)	
5064	CLASSID: 701010605, STATUS: 1.	CLASSID: Зона лесов, STATUS: Существующий.		Площадной	Brush(2, 1871721, 16777215) Pen(15, 2, 0)	
5067	CLASSID: 701010606, STATUS: 1.	CLASSID: Иные рекреационные зоны, STATUS: Существующий.		Площадной	Brush(2, 16037558, 16777215) Pen(15, 2, 0)	
5069	CLASSID: 701010700, STATUS: 1.	CLASSID: Зоны специального назначения, STATUS: Существующий.		Площадной	Brush(2, 11259238, 16777215) Pen(15, 2, 0)	
5071	CLASSID: 701010701, STATUS: 1.	CLASSID: Зона кладбищ, STATUS: Существующий.		Площадной	Brush(195, 0, 3166208) Pen(15, 2, 0)	
5075	CLASSID: 701010702, STATUS: 1.	отходов, STATUS: Существующий.		Площадной	Brush(2, 14861044, 16777215) Pen(15, 2, 0)	


















	5077	CLASSID: 701010703, STATUS: 1.	специального назначения, STATUS: Существующий.		Площадной	Brush(2, 6927206, 16777215) Pen(15, 2, 0)	
	5079	CLASSID: 701010800, STATUS: 1.	CLASSID: Зона режимных территорий, STATUS: Существующий.		Площадной	Brush(2, 13684991, 16777215) Pen(15, 2, 0)	
	5083	CLASSID: 701010900, STATUS: 1.	CLASSID: Зона акваторий, STATUS: Существующий.		Площадной	Brush(2, 13695229, 16777215) Pen(15, 2, 39876)	
	5085	CLASSID: 701011000, STATUS: 1.	CLASSID: Иные зоны, STATUS: Существующий.		Площадной	Brush(2, 9235898, 16777215) Pen(15, 2, 0)	
	8374	CLASSID: 701010407, STATUS: 1.	CLASSID: Зона добычи полезных ископаемых, STATUS: Существующий.		Площадной	Brush(2, 10582809, 16777215) Pen(15, 2, 0)	
	8376	CLASSID: 701012001, STATUS: 1.	CLASSID: Зона виноградников, STATUS: Существующий.		Площадной	Brush(2, 15595608, 16777215) Pen(15, 2, 0)	
TechnoRiskArea_pnt							
TechnoRiskArea_pnt	6142	CLASSID: 606010201.	возникновения чрезвычайных ситуаций техногенного характера.		Точечный	Symbol(6.1.2.1_1_ЧС.png, 0, 18, 1)	
	6143	CLASSID: 606010202.	CLASSID: Зона, подверженная риску радиоактивного загрязнения.		Точечный	Symbol(6.1.2.1_2_ЧС.png, 0, 18, 1)	
	6144	CLASSID: 606010203.	CLASSID: Зона, подверженная риску химического заражения.		Точечный	Symbol(6.1.2.1_3_ЧС.png, 0, 18, 1)	
	6145	CLASSID: 606010204.	затопления (при аварии на гидродинамически опасном объекте).		Точечный	Symbol(6.1.2.1_4_ЧС.png, 0, 18, 1)	
	8373	CLASSID: 606010206.	CLASSID: Зона локального загрязнения почв.		Точечный	Symbol(6.1.2.1_5_ЧС.png, 0, 18, 1)	
NaturalRiskZone_pnt							
NaturalRiskZone_pnt	6138	CLASSID: 606010101.	возникновения чрезвычайных ситуаций природного характера.		Точечный	Symbol(6.1.1.1_1_ЧС.png, 0, 18, 1)	
	6139	CLASSID: 606010102.	CLASSID: Территории, подверженные опасным геологическим процессам.		Точечный	Symbol(6.1.1.1_2_ЧС.png, 0, 18, 1)	
	6140	CLASSID: 606010103.	CLASSID: Территории, подверженные опасным гидрологическим процессам.		Точечный	Symbol(6.1.1.1_3_ЧС.png, 0, 18, 1)	
	6141	CLASSID: 606010104.	CLASSID: Территории, подверженные опасным метеорологическим процессам.		Точечный	Symbol(6.1.1.1_4_ЧС.png, 0, 18, 1)	
	8371	CLASSID: 606010106.	CLASSID: Сейсмоопасные территории.		Точечный	Symbol(6.1.1.1_5_ЧС.png, 0, 18, 1)	
NaturalRiskZone_pol							
	5284	CLASSID: 606010101.	возникновения чрезвычайных ситуаций природного характера.		Площадной	Brush(35, 21504, -1) Pen(25, 2, 21504)	


















NaturalRiskZone_pol	5285	CLASSID: 606010102.	CLASSID: Территории, подверженные опасным геологическим процессам.		Площадной	Brush(35, 11024440, -1) Pen(25, 2, 11024440)	
	5286	CLASSID: 606010103.	CLASSID: Территории, подверженные опасным гидрологическим процессам.		Площадной	Brush(35, 29590, -1) Pen(25, 2, 29590)	
	5287	CLASSID: 606010104.	CLASSID: Территории, подверженные опасным метеорологическим процессам.		Площадной	Brush(35, 255, -1) Pen(25, 2, 255)	
	8370	CLASSID: 606010106.	CLASSID: Сейсмоопасные территории.		Площадной	Brush(35, 4924019, -1) Pen(25, 2, 4924019)	
TechnoRiskArea_pol							
TechnoRiskArea_pol	5288	CLASSID: 606010201.	возникновения чрезвычайных ситуаций техногенного характера.		Площадной	Brush(35, 0, -1) Pen(25, 2, 0)	
	5289	CLASSID: 606010202.	CLASSID: Зона, подверженная риску радиоактивного загрязнения.		Площадной	Brush(45, 16776960, -1) Pen(25, 2, 16776960)	
	5290	CLASSID: 606010203.	CLASSID: Зона, подверженная риску химического заражения.		Площадной	Brush(45, 11010048, -1) Pen(25, 2, 11010048)	
	5291	CLASSID: 606010204.	затопления (при аварии на гидродинамически опасном объекте).		Площадной	Brush(45, 29590, -1) Pen(25, 2, 29590)	
	8372	CLASSID: 606010206.	CLASSID: Зона локального загрязнения почв.		Площадной	Brush(45, 3966544, -1) Pen(25, 2, 3966544)	
HazardArea							
HazardArea	5292	CLASSID: 606010301.	CLASSID: Зона экстренного оповещения.		Площадной	Brush(45, 0, -1) Pen(25, 5, 0)	
Hydro_pnt							
Hydro_pnt	5339	CLASSID: 706020500, STATUS: 1.	(родник, гейзер), STATUS: Существующий.		Точечный	Symbol(9.5.2_1_ПО_1_M3_сущ.png, 0, 18, 1)	
Hydro_lin							
Hydro_lin	5332	CLASSID: 706020200, STATUS: 1.	CLASSID: Водоток (река, ручей, канал), STATUS: Существующий.		Линейный	Pen(20, 2, 39876)	
Hydro_pol							
Hydro_pol	5330	CLASSID: 706020100, STATUS: 1.	залив, в том числе бухта, лиман и др.), STATUS: Существующий.		Площадной	Brush(2, 13695229, 16777215) Pen(20, 2, 39876)	
	5333	CLASSID: 706020200, STATUS: 1.	CLASSID: Водоток (река, ручей, канал), STATUS: Существующий.		Площадной	Brush(2, 13695229, 16777215) Pen(20, 2, 39876)	
	5336	CLASSID: 706020300, STATUS: 1.	карьер, водохранилище), STATUS: Существующий.		Площадной	Brush(2, 13695229, 16777215) Pen(20, 2, 39876)	
	5338	CLASSID: 706020400, STATUS: 1.	CLASSID: Болото, STATUS: Существующий.		Площадной	Brush(21, 39876, -1) Pen(15, 2, 39876)	

	5340	CLASSID: 706020600, STATUS: 1.	CLASSID: Ледник, снежник, STATUS: Существующий.		Площадной	Brush(53, 39876, -1) Pen(15, 2, 39876)	
Forest							
Forest	5329	CLASSID: 706010100, STATUS: 1.	CLASSID: Леса защитные, STATUS: Существующий.		Площадной	Brush(2, 11919282, 16777215) Pen(1, 1, 0)	
	6245	CLASSID: 706010200, STATUS: 1.	CLASSID: Леса эксплуатационные, STATUS: Существующий.		Площадной	Brush(2, 13237702, 16777215) Pen(1, 1, 0)	
	6246	CLASSID: 706010300, STATUS: 1.	CLASSID: Леса резервные, STATUS: Существующий.		Площадной	Brush(2, 10600862, 16777215) Pen(1, 1, 0)	
	8381	CLASSID: 706010403, STATUS: 1.	CLASSID: Границы лесничества, STATUS: Существующий.		Площадной	Brush(30, 10998927, -1) Pen(2, 2, 10998927)	
	8383	CLASSID: 706010404, STATUS: 1.	CLASSID: Лесной квартал, STATUS: Существующий.		Площадной	Brush(30, 5563143, -1) Pen(2, 2, 5563143)	
	8385	CLASSID: 706010405, STATUS: 1.	CLASSID: Городские леса, STATUS: Существующий.		Площадной	Brush(30, 65412, -1) Pen(2, 2, 65412)	
SpecialEconomicArea							
SpecialEconomicArea	5293	CLASSID: 607010101, STATUS: 1.	экономическая зона, STATUS: Существующий.		Площадной	Brush(31, 9843, -1) Pen(20, 2, 0)	
	5295	CLASSID: 607010102, STATUS: 1.	экономическая зона, STATUS: Существующий.		Площадной	Brush(31, 11010180, -1) Pen(20, 2, 0)	
	5297	CLASSID: 607010103, STATUS: 1.	экономическая зона, STATUS: Существующий.		Площадной	Brush(31, 43008, -1) Pen(20, 2, 0)	
	5299	CLASSID: 607010104, STATUS: 1.	CLASSID: Портовая особая экономическая зона, STATUS: Существующий.		Площадной	Brush(31, 255, -1) Pen(20, 2, 0)	
HistoricSettlement							
HistoricSettlement	5253	CLASSID: 604020101.	CLASSID: Граница территории исторического поселения.		Площадной	Brush(1, 0, 16777215) Pen(15, 115, 11167437)	
HeritageArea							
HeritageArea	5251	CLASSID: 604010201, STATUS: 1.	наследия, STATUS: Существующий.		Площадной	Brush(1, 0, 16777215) Pen(15, 51, 8650920)	
	5252	CLASSID: 604010202, STATUS: 1.	заповедника, STATUS: Существующий.		Площадной	Brush(1, 0, 16777215) Pen(20, 50, 11167437)	
Heritage							
	5861	HIST_CAT: 3,4,5, STATUS: 1.	HIST_CAT: Местное значение.Без категории - выявленный объект культурного наследия,Без		Точечный	Symbol(4.1.1_1_OKH_1_M3_сущ.pn g, 0, 18, 1)	
	5865	HIST_CAT: 3,4,5, STATUS: 1.	HIST_CAT: Местное значение.Без категории - выявленный объект культурного наследия,Без		Точечный	Symbol(4.1.1_5_OKH_1_M3_сущ.pn g, 0, 18, 1)	

Heritage	5866	HIST_CAT: 3,4,5, STATUS: 1.	HIST_CAT: Местное значение.Без категории - выявленный объект культурного наследия,Без		Точечный	Symbol(4.1.1_2_OKH_1_M3_сущ.png, 0, 18, 1)	
	5868	HIST_CAT: 3,4,5, STATUS: 1.	HIST_CAT: Местное значение.Без категории - выявленный объект культурного наследия,Без		Точечный	Symbol(4.1.1_7_OKH_1_M3_сущ.png, 0, 18, 1)	
	6642	HIST_CAT: 2, STATUS: 1.	HIST_CAT: Региональное значение, STATUS: Существующий.		Точечный	Symbol(4.1.1_1_OKH_1_P3_сущ.png, 0, 20, 1)	
	6643	HIST_CAT: 1, STATUS: 1.	HIST_CAT: Федеральное значение, STATUS: Существующий.		Точечный	Symbol(4.1.1_1_OKH_1_Ф3_сущ.png, 0, 23, 1)	
	6644	HIST_CAT: 2, STATUS: 1.	HIST_CAT: Региональное значение, STATUS: Существующий.		Точечный	Symbol(4.1.1_5_OKH_1_P3_сущ.png, 0, 20, 1)	
	6645	HIST_CAT: 1, STATUS: 1.	HIST_CAT: Федеральное значение, STATUS: Существующий.		Точечный	Symbol(4.1.1_5_OKH_1_Ф3_сущ.png, 0, 23, 1)	
	6646	HIST_CAT: 2, STATUS: 1.	HIST_CAT: Региональное значение, STATUS: Существующий.		Точечный	Symbol(4.1.1_2_OKH_1_P3_сущ.png, 0, 20, 1)	
	6647	HIST_CAT: 1, STATUS: 1.	HIST_CAT: Федеральное значение, STATUS: Существующий.		Точечный	Symbol(4.1.1_2_OKH_1_Ф3_сущ.png, 0, 23, 1)	
	6650	HIST_CAT: 2, STATUS: 1.	HIST_CAT: Региональное значение, STATUS: Существующий.		Точечный	Symbol(4.1.1_7_OKH_1_P3_сущ.png, 0, 20, 1)	
	6651	HIST_CAT: 1, STATUS: 1.	HIST_CAT: Федеральное значение, STATUS: Существующий.		Точечный	Symbol(4.1.1_7_OKH_1_Ф3_сущ.png, 0, 23, 1)	
Public							
Public	5932	REG_STATUS: 3,4,5,6,8, STATUS: 1.	REG_STATUS: Местное значение муниципального района,Местное значение городского		Точечный	Symbol(2.1.9_1 ОП_1_M3_сущ.png, 0, 18, 1)	
	5936	REG_STATUS: 3,4,5,6,8, STATUS: 1.	REG_STATUS: Местное значение муниципального района,Местное значение городского		Точечный	Symbol(2.1.9_2 ОП_1_M3_сущ.png, 0, 18, 1)	
	5940	REG_STATUS: 3,4,5,6,8, STATUS: 1.	REG_STATUS: Местное значение муниципального района,Местное значение городского		Точечный	Symbol(2.1.9_3 ОП_1_M3_сущ.png, 0, 18, 1)	
	5944	REG_STATUS: 3,4,5,6,8, STATUS: 1.	околоводной рекреации, REG_STATUS: Местное значение муниципального		Точечный	Symbol(2.1.9_4 ОП_1_M3_сущ.png, 0, 18, 1)	
	5945	REG_STATUS: 2, STATUS: 1.	околоводной рекреации, REG_STATUS: Региональное значение,		Точечный	Symbol(2.1.9_4 ОП_1_P3_сущ.png, 0, 20, 1)	
	5946	REG_STATUS: 1, STATUS: 1.	околоводной рекреации, REG_STATUS: Федеральное значение,		Точечный	Symbol(2.1.9_4 ОП_1_Ф3_сущ.png, 0, 23, 1)	
	6247	REG_STATUS: 2, STATUS: 1.	REG_STATUS: Региональное значение, STATUS: Существующий, реконструируемый,		Точечный	Symbol(2.1.9_1 ОП_1_P3_сущ.png, 0, 20, 1)	
	6251	REG_STATUS: 1, STATUS: 1.	REG_STATUS: Федеральное значение, STATUS: Существующий, реконструируемый,		Точечный	Symbol(2.1.9_1 ОП_1_Ф3_сущ.png, 0, 23, 1)	

6255	REG_STATUS: 2, STATUS: 1.	REG_STATUS: Региональное значение, STATUS: Существующий, реконструируемый,		Точечный	Symbol(2.1.9_2_ОП_1_РЗ_сущ.png, 0, 20, 1)	
6259	REG_STATUS: 1, STATUS: 1.	REG_STATUS: Федеральное значение, STATUS: Существующий, реконструируемый,		Точечный	Symbol(2.1.9_2_ОП_1_ФЗ_сущ.png, 0, 23, 1)	
6263	REG_STATUS: 2, STATUS: 1.	REG_STATUS: Региональное значение, STATUS: Существующий, реконструируемый,		Точечный	Symbol(2.1.9_3_ОП_1_РЗ_сущ.png, 0, 20, 1)	
6267	REG_STATUS: 1, STATUS: 1.	REG_STATUS: Федеральное значение, STATUS: Существующий, реконструируемый,		Точечный	Symbol(2.1.9_3_ОП_1_ФЗ_сущ.png, 0, 23, 1)	
AuthorityService						
371	REG_STATUS: 3,4,5,6,8, STATUS: 1.	REG_STATUS: Местное значение муниципального района, Местное значение городского		Точечный	Symbol(2.1.8_1_ООН_1_МЗ_сущ.png, 0, 18, 1)	
372	REG_STATUS: 2, STATUS: 1.	REG_STATUS: Региональное значение, STATUS: Существующий, реконструируемый,		Точечный	Symbol(2.1.8_1_ООН_1_РЗ_сущ.png, 0, 20, 1)	
373	REG_STATUS: 1, STATUS: 1.	REG_STATUS: Федеральное значение, STATUS: Существующий, реконструируемый,		Точечный	Symbol(2.1.8_1_ООН_1_ФЗ_сущ.png, 0, 23, 1)	
383	REG_STATUS: 3,4,5,6,8, STATUS: 1.	REG_STATUS: Местное значение муниципального района, Местное значение городского		Точечный	Symbol(2.1.8_2_ООН_1_МЗ_сущ.png, 0, 18, 1)	
384	REG_STATUS: 2, STATUS: 1.	REG_STATUS: Региональное значение, STATUS: Существующий, реконструируемый,		Точечный	Symbol(2.1.8_2_ООН_1_РЗ_сущ.png, 0, 20, 1)	
385	REG_STATUS: 1, STATUS: 1.	REG_STATUS: Федеральное значение, STATUS: Существующий, реконструируемый,		Точечный	Symbol(2.1.8_2_ООН_1_ФЗ_сущ.png, 0, 23, 1)	
395	REG_STATUS: 3,4,5,6,8, STATUS: 1.	(объединения), REG_STATUS: Местное значение муниципального		Точечный	Symbol(2.1.8_3_ООН_1_МЗ_сущ.png, 0, 18, 1)	
396	REG_STATUS: 2, STATUS: 1.	(объединения), REG_STATUS: Региональное значение,		Точечный	Symbol(2.1.8_3_ООН_1_РЗ_сущ.png, 0, 20, 1)	
397	REG_STATUS: 1, STATUS: 1.	(объединения), REG_STATUS: Федеральное значение,		Точечный	Symbol(2.1.8_3_ООН_1_ФЗ_сущ.png, 0, 23, 1)	
419	REG_STATUS: 3,4,5,6,8, STATUS: 1.	питания, REG_STATUS: Местное значение муниципального		Точечный	Symbol(2.1.8_5_ООН_1_МЗ_сущ.png, 0, 18, 1)	
420	REG_STATUS: 2, STATUS: 1.	питания, REG_STATUS: Региональное значение,		Точечный	Symbol(2.1.8_5_ООН_1_РЗ_сущ.png, 0, 20, 1)	
421	REG_STATUS: 1, STATUS: 1.	питания, REG_STATUS: Федеральное значение,		Точечный	Symbol(2.1.8_5_ООН_1_ФЗ_сущ.png, 0, 23, 1)	
431	REG_STATUS: 3,4,5,6,8, STATUS: 1.	предоставлению населению государственных, правовых, финансовых, консультационных и иных		Точечный	Symbol(2.1.8_6_ООН_1_МЗ_сущ.png, 0, 18, 1)	
432	REG_STATUS: 2, STATUS: 1.	предоставлению населению государственных, правовых, финансовых, консультационных и иных		Точечный	Symbol(2.1.8_6_ООН_1_РЗ_сущ.png, 0, 20, 1)	



















	433	REG_STATUS: 1, STATUS: 1.	предоставлению населению государственных, правовых, финансовых, консультационных и иных		Точечный	Symbol(2.1.8_6_OOH_1_ФЗ_сущ.png , 0, 23, 1)	
	443	REG_STATUS: 3,4,5,6,8, STATUS: 1.	коммунально-бытового обслуживания и предоставления персональных услуг,		Точечный	Symbol(2.1.8_7_OOH_1_МЗ_сущ.png , 0, 18, 1)	
	444	REG_STATUS: 2, STATUS: 1.	коммунально-бытового обслуживания и предоставления персональных услуг,		Точечный	Symbol(2.1.8_7_OOH_1_ПЗ_сущ.png , 0, 20, 1)	
	445	REG_STATUS: 1, STATUS: 1.	коммунально-бытового обслуживания и предоставления персональных услуг,		Точечный	Symbol(2.1.8_7_OOH_1_ФЗ_сущ.png , 0, 23, 1)	
	455	REG_STATUS: 3,4,5,6,8, STATUS: 1.	животных, кинологовический центр, приют для животных, иной подобный объект,		Точечный	Symbol(2.1.8_8_OOH_1_МЗ_сущ.png , 0, 18, 1)	
	456	REG_STATUS: 2, STATUS: 1.	животных, кинологовический центр, приют для животных, иной подобный объект,		Точечный	Symbol(2.1.8_8_OOH_1_ПЗ_сущ.png , 0, 20, 1)	
	457	REG_STATUS: 1, STATUS: 1.	животных, кинологовический центр, приют для животных, иной подобный объект,		Точечный	Symbol(2.1.8_8_OOH_1_ФЗ_сущ.png , 0, 23, 1)	
Sport							
Sport	109	REG_STATUS: 3,4,5,6,8, STATUS: 1.	нормируемые спортивные сооружения (объекты) (в т. ч. физкультурно-оздоровительный комплекс),		Точечный	Symbol(2.1.3_1_OOH_1_МЗ_сущ.png , 0, 18, 1)	
	110	REG_STATUS: 2, STATUS: 1.	нормируемые спортивные сооружения (объекты) (в т. ч. физкультурно-оздоровительный комплекс),		Точечный	Symbol(2.1.3_1_OOH_1_ПЗ_сущ.png , 0, 20, 1)	
	111	REG_STATUS: 1, STATUS: 1.	нормируемые спортивные сооружения (объекты) (в т. ч. физкультурно-оздоровительный комплекс),		Точечный	Symbol(2.1.3_1_OOH_1_ФЗ_сущ.png , 0, 23, 1)	
	121	REG_STATUS: 3,4,5,6,8, STATUS: 1.	REG_STATUS: Местное значение муниципального района, Местное значение городского		Точечный	Symbol(2.1.3_2_OOH_1_МЗ_сущ.png , 0, 18, 1)	
	122	REG_STATUS: 2, STATUS: 1.	REG_STATUS: Региональное значение, STATUS: Существующий, реконструируемый,		Точечный	Symbol(2.1.3_2_OOH_1_ПЗ_сущ.png , 0, 20, 1)	
	123	REG_STATUS: 1, STATUS: 1.	REG_STATUS: Федеральное значение, STATUS: Существующий, реконструируемый,		Точечный	Symbol(2.1.3_2_OOH_1_ФЗ_сущ.png , 0, 23, 1)	
Social							
	229	REG_STATUS: 3,4,5,6,8, STATUS: 1.	обслуживания, REG_STATUS: Местное значение муниципального		Точечный	Symbol(2.1.5_1_OOH_1_МЗ_сущ.png , 0, 18, 1)	
	230	REG_STATUS: 2, STATUS: 1.	обслуживания, REG_STATUS: Региональное значение,		Точечный	Symbol(2.1.5_1_OOH_1_ПЗ_сущ.png , 0, 20, 1)	
	231	REG_STATUS: 1, STATUS: 1.	обслуживания, REG_STATUS: Федеральное значение,		Точечный	Symbol(2.1.5_1_OOH_1_ФЗ_сущ.png , 0, 23, 1)	
	241	REG_STATUS: 3,4,5,6,8, STATUS: 1.	нестационарные организации социального обслуживания,		Точечный	Symbol(2.1.5_2_OOH_1_МЗ_сущ.png , 0, 18, 1)	

Social	242	REG_STATUS: 2, STATUS: 1.	нестационарные организации социального обслуживания,		Точечный	Symbol(2.1.5_2_OOH_1_P3_цущ.png, 0, 20, 1)	
	243	REG_STATUS: 1, STATUS: 1.	нестационарные организации социального обслуживания,		Точечный	Symbol(2.1.5_2_OOH_1_Ф3_цущ.png, 0, 23, 1)	
	253	REG_STATUS: 3,4,5,6,8, STATUS: 1.	обслуживания на дому, REG_STATUS: Местное значение муниципального		Точечный	Symbol(2.1.5_3_OOH_1_M3_цущ.png, 0, 18, 1)	
	254	REG_STATUS: 2, STATUS: 1.	обслуживания на дому, REG_STATUS: Региональное значение,		Точечный	Symbol(2.1.5_3_OOH_1_P3_цущ.png, 0, 20, 1)	
	255	REG_STATUS: 1, STATUS: 1.	обслуживания на дому, REG_STATUS: Федеральное значение,		Точечный	Symbol(2.1.5_3_OOH_1_Ф3_цущ.png, 0, 23, 1)	
	265	REG_STATUS: 3,4,5,6,8, STATUS: 1.	социального обслуживания, срочной социально-консультационной помощи,		Точечный	Symbol(2.1.5_4_OOH_1_M3_цущ.png, 0, 18, 1)	
	266	REG_STATUS: 2, STATUS: 1.	социального обслуживания, срочной социально-консультационной помощи,		Точечный	Symbol(2.1.5_4_OOH_1_P3_цущ.png, 0, 20, 1)	
	267	REG_STATUS: 1, STATUS: 1.	социального обслуживания, срочной социально-консультационной помощи,		Точечный	Symbol(2.1.5_4_OOH_1_Ф3_цущ.png, 0, 23, 1)	
	8245	REG_STATUS: 3,4,5,6,8, STATUS: 1.	REG_STATUS: Местное значение муниципального района, Местное значение городского		Точечный	Symbol(2.1.5_5_OOH_1_M3_цущ.png, 0, 18, 1)	
	8246	REG_STATUS: 2, STATUS: 1.	REG_STATUS: Региональное значение, STATUS: Существующий, реконструируемый,		Точечный	Symbol(2.1.5_5_OOH_1_P3_цущ.png, 0, 20, 1)	
	8247	REG_STATUS: 1, STATUS: 1.	REG_STATUS: Федеральное значение, STATUS: Существующий, реконструируемый,		Точечный	Symbol(2.1.5_5_OOH_1_Ф3_цущ.png, 0, 23, 1)	
Resort							
Resort	359	CLASSID: 602010701, STATUS: 1.	района, Местное значение городского округа, Местное значение поселения, Иное значение,		Точечный	Symbol(2.1.7_1_OOH_1_M3_цущ.png, 0, 18, 1)	
	360	CLASSID: 602010701, STATUS: 1.	CLASSID: Объект санаторно-курортного назначения,		Точечный	Symbol(2.1.7_1_OOH_1_P3_цущ.png, 0, 20, 1)	
	361	CLASSID: 602010701, STATUS: 1.	CLASSID: Объект санаторно-курортного назначения,		Точечный	Symbol(2.1.7_1_OOH_1_Ф3_цущ.png, 0, 23, 1)	
Recreation							
	277	REG_STATUS: 3,4,5,6,8, STATUS: 1.	средства размещения, REG_STATUS: Местное значение муниципального		Точечный	Symbol(2.1.6_1_OOH_1_M3_цущ.png, 0, 18, 1)	
	278	REG_STATUS: 2, STATUS: 1.	средства размещения, REG_STATUS: Региональное значение,		Точечный	Symbol(2.1.6_1_OOH_1_P3_цущ.png, 0, 20, 1)	
	279	REG_STATUS: 1, STATUS: 1.	средства размещения, REG_STATUS: Федеральное значение,		Точечный	Symbol(2.1.6_1_OOH_1_Ф3_цущ.png, 0, 23, 1)	

289	REG_STATUS: 3,4,5,6,8, STATUS: 1.	средства размещения, REG_STATUS: Местное значение муниципального		Точечный	Symbol(2.1.6_2_OOH_1_M3_сущ.png, 0, 18, 1)	
290	REG_STATUS: 2, STATUS: 1.	средства размещения, REG_STATUS: Региональное значение,		Точечный	Symbol(2.1.6_2_OOH_1_P3_сущ.png, 0, 20, 1)	
291	REG_STATUS: 1, STATUS: 1.	средства размещения, REG_STATUS: Федеральное значение,		Точечный	Symbol(2.1.6_2_OOH_1_Ф3_сущ.png, 0, 23, 1)	
301	REG_STATUS: 3,4,5,6,8, STATUS: 1.	REG_STATUS: Местное значение муниципального района, Местное значение городского		Точечный	Symbol(2.1.6_3_OOH_1_M3_сущ.png, 0, 18, 1)	
302	REG_STATUS: 2, STATUS: 1.	REG_STATUS: Региональное значение, STATUS: Существующий, реконструируемый,		Точечный	Symbol(2.1.6_3_OOH_1_P3_сущ.png, 0, 20, 1)	
303	REG_STATUS: 1, STATUS: 1.	REG_STATUS: Федеральное значение, STATUS: Существующий, реконструируемый,		Точечный	Symbol(2.1.6_3_OOH_1_Ф3_сущ.png, 0, 23, 1)	
313	REG_STATUS: 3,4,5,6,8, STATUS: 1.	REG_STATUS: Местное значение муниципального района, Местное значение городского		Точечный	Symbol(2.1.6_4_OOH_1_M3_сущ.png, 0, 18, 1)	
314	REG_STATUS: 2, STATUS: 1.	REG_STATUS: Региональное значение, STATUS: Существующий, реконструируемый,		Точечный	Symbol(2.1.6_4_OOH_1_P3_сущ.png, 0, 20, 1)	
315	REG_STATUS: 1, STATUS: 1.	REG_STATUS: Федеральное значение, STATUS: Существующий, реконструируемый,		Точечный	Symbol(2.1.6_4_OOH_1_Ф3_сущ.png, 0, 23, 1)	
325	REG_STATUS: 3,4,5,6,8, STATUS: 1.	назначения и активного отдыха, REG_STATUS: Местное значение муниципального		Точечный	Symbol(2.1.6_5_OOH_1_M3_сущ.png, 0, 18, 1)	
326	REG_STATUS: 2, STATUS: 1.	назначения и активного отдыха, REG_STATUS: Региональное значение,		Точечный	Symbol(2.1.6_5_OOH_1_P3_сущ.png, 0, 20, 1)	
327	REG_STATUS: 1, STATUS: 1.	назначения и активного отдыха, REG_STATUS: Федеральное значение,		Точечный	Symbol(2.1.6_5_OOH_1_Ф3_сущ.png, 0, 23, 1)	
8257	REG_STATUS: 3,4,5,6,8, STATUS: 1.	том числе тематический туризм, REG_STATUS: Местное значение муниципального		Точечный	Symbol(2.1.6_7_OOH_1_M3_сущ.png, 0, 18, 1)	
8258	REG_STATUS: 2, STATUS: 1.	том числе тематический туризм, REG_STATUS: Региональное значение,		Точечный	Symbol(2.1.6_7_OOH_1_P3_сущ.png, 0, 20, 1)	
8259	REG_STATUS: 1, STATUS: 1.	том числе тематический туризм, REG_STATUS: Федеральное значение,		Точечный	Symbol(2.1.6_7_OOH_1_Ф3_сущ.png, 0, 23, 1)	

Education



















1	REG_STATUS: 3,4,5,6,8, STATUS: 1.	образовательной организации, REG_STATUS: Местное значение муниципального		Точечный	Symbol(2.1.1_1_OOH_1_M3_сущ.png, 0, 18, 1)	
2	REG_STATUS: 2, STATUS: 1.	образовательной организации, REG_STATUS: Региональное значение,		Точечный	Symbol(2.1.1_1_OOH_1_P3_сущ.png, 0, 20, 1)	
3	REG_STATUS: 1, STATUS: 1.	образовательной организации, REG_STATUS: Федеральное значение,		Точечный	Symbol(2.1.1_1_OOH_1_Ф3_сущ.png, 0, 23, 1)	



















13	REG_STATUS: 3,4,5,6,8, STATUS: 1.	общеобразовательной организации, REG_STATUS: Местное значение муниципального		Точечный	Symbol(2.1.1_2_OOH_1_M3_сущ.png, 0, 18, 1)	
14	REG_STATUS: 2, STATUS: 1.	общеобразовательной организации, REG_STATUS: Региональное значение,		Точечный	Symbol(2.1.1_2_OOH_1_P3_сущ.png, 0, 20, 1)	
15	REG_STATUS: 1, STATUS: 1.	общеобразовательной организации, REG_STATUS: Федеральное значение,		Точечный	Symbol(2.1.1_2_OOH_1_Ф3_сущ.png, 0, 23, 1)	
25	REG_STATUS: 3,4,5,6,8, STATUS: 1.	дополнительного образования, REG_STATUS: Местное значение муниципального		Точечный	Symbol(2.1.1_3_OOH_1_M3_сущ.png, 0, 18, 1)	
26	REG_STATUS: 2, STATUS: 1.	дополнительного образования, REG_STATUS: Региональное значение,		Точечный	Symbol(2.1.1_3_OOH_1_P3_сущ.png, 0, 20, 1)	
27	REG_STATUS: 1, STATUS: 1.	дополнительного образования, REG_STATUS: Федеральное значение,		Точечный	Symbol(2.1.1_3_OOH_1_Ф3_сущ.png, 0, 23, 1)	
37	REG_STATUS: 3,4,5,6,8, STATUS: 1.	реализующей программы профессионального и высшего образования,		Точечный	Symbol(2.1.1_4_OOH_1_M3_сущ.png, 0, 18, 1)	
38	REG_STATUS: 2, STATUS: 1.	реализующей программы профессионального и высшего образования,		Точечный	Symbol(2.1.1_4_OOH_1_P3_сущ.png, 0, 20, 1)	
39	REG_STATUS: 1, STATUS: 1.	реализующей программы профессионального и высшего образования,		Точечный	Symbol(2.1.1_4_OOH_1_Ф3_сущ.png, 0, 23, 1)	
49	REG_STATUS: 3,4,5,6,8, STATUS: 1.	учебно-воспитательного учреждения для обучающихся с ограниченными возможностями		Точечный	Symbol(2.1.1_5_OOH_1_M3_сущ.png, 0, 18, 1)	
50	REG_STATUS: 2, STATUS: 1.	учебно-воспитательного учреждения для обучающихся с ограниченными возможностями		Точечный	Symbol(2.1.1_5_OOH_1_P3_сущ.png, 0, 20, 1)	
51	REG_STATUS: 1, STATUS: 1.	учебно-воспитательного учреждения для обучающихся с ограниченными возможностями		Точечный	Symbol(2.1.1_5_OOH_1_Ф3_сущ.png, 0, 23, 1)	
61	REG_STATUS: 3,4,5,6,8, STATUS: 1.	осуществляющей обучение, REG_STATUS: Местное значение муниципального		Точечный	Symbol(2.1.1_6_OOH_1_M3_сущ.png, 0, 18, 1)	
62	REG_STATUS: 2, STATUS: 1.	осуществляющей обучение, REG_STATUS: Региональное значение,		Точечный	Symbol(2.1.1_6_OOH_1_P3_сущ.png, 0, 20, 1)	
63	REG_STATUS: 1, STATUS: 1.	осуществляющей обучение, REG_STATUS: Федеральное значение,		Точечный	Symbol(2.1.1_6_OOH_1_Ф3_сущ.png, 0, 23, 1)	
8173	REG_STATUS: 3,4,5,6,8, STATUS: 1.	учебно-лабораторного, учебно-производственного и социального назначения образовательной		Точечный	Symbol(2.1.1_13_OOH_1_M3_сущ.png, 0, 18, 1)	
8174	REG_STATUS: 3,4,5,6,8, STATUS: 1.	учебно-лабораторного, учебно-производственного и социального назначения образовательной		Точечный	Symbol(2.1.1_13_OOH_1_P3_сущ.png, 0, 20, 1)	
8175	REG_STATUS: 1, STATUS: 1.	учебно-лабораторного, учебно-производственного и социального назначения образовательной		Точечный	Symbol(2.1.1_13_OOH_1_Ф3_сущ.png, 0, 23, 1)	






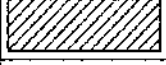












8185	REG_STATUS: 3,4,5,6,8, STATUS: 1.	образовательной организации высшего образования, REG_STATUS: Местное значение муниципального		Точечный	Symbol(2.1.1_14_OOH_1_M3_сущ.png, 0, 18, 1)	
8186	REG_STATUS: 2, STATUS: 1.	образовательной организации высшего образования, REG_STATUS: Региональное значение,		Точечный	Symbol(2.1.1_14_OOH_1_P3_сущ.png, 0, 20, 1)	
8187	REG_STATUS: 1, STATUS: 1.	образовательной организации высшего образования, REG_STATUS: Федеральное значение,		Точечный	Symbol(2.1.1_14_OOH_1_Ф3_сущ.png, 0, 23, 1)	
8197	REG_STATUS: 3,4,5,6,8, STATUS: 1.	образовательной организации высшего образования и ее филиала,		Точечный	Symbol(2.1.1_15_OOH_1_M3_сущ.png, 0, 18, 1)	
8198	REG_STATUS: 2, STATUS: 1.	образовательной организации высшего образования и ее филиала,		Точечный	Symbol(2.1.1_15_OOH_1_P3_сущ.png, 0, 20, 1)	
8199	REG_STATUS: 1, STATUS: 1.	образовательной организации высшего образования и ее филиала,		Точечный	Symbol(2.1.1_15_OOH_1_Ф3_сущ.png, 0, 23, 1)	
8209	REG_STATUS: 1, STATUS: 1.	(образовательных) организации (организаций) высшего образования,		Точечный	Symbol(2.1.1_16_OOH_1_M3_сущ.png, 0, 18, 1)	
8210	REG_STATUS: 2, STATUS: 1.	(образовательных) организации (организаций) высшего образования,		Точечный	Symbol(2.1.1_16_OOH_1_P3_сущ.png, 0, 20, 1)	
8211	REG_STATUS: 1, STATUS: 1.	(образовательных) организации (организаций) высшего образования,		Точечный	Symbol(2.1.1_16_OOH_1_Ф3_сущ.png, 0, 23, 1)	


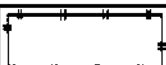





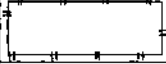






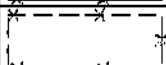
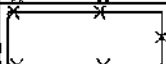

Culture

Culture	73	REG_STATUS: 3,4,5,6,8, STATUS: 1.	назначения, REG_STATUS: Местное значение муниципального		Точечный	Symbol(2.1.2_1_OOH_1_M3_сущ.png, 0, 18, 1)	
	74	REG_STATUS: 2, STATUS: 1.	назначения, REG_STATUS: Региональное значение,		Точечный	Symbol(2.1.2_1_OOH_1_P3_сущ.png, 0, 20, 1)	
	75	REG_STATUS: 1, STATUS: 1.	назначения, REG_STATUS: Федеральное значение,		Точечный	Symbol(2.1.2_1_OOH_1_Ф3_сущ.png, 0, 23, 1)	
	85	REG_STATUS: 3,4,5,6,8, STATUS: 1.	типа, REG_STATUS: Местное значение муниципального		Точечный	Symbol(2.1.2_2_OOH_1_M3_сущ.png, 0, 18, 1)	
	86	REG_STATUS: 2, STATUS: 1.	типа, REG_STATUS: Региональное значение,		Точечный	Symbol(2.1.2_2_OOH_1_P3_сущ.png, 0, 20, 1)	
	87	REG_STATUS: 1, STATUS: 1.	типа, REG_STATUS: Федеральное значение,		Точечный	Symbol(2.1.2_2_OOH_1_Ф3_сущ.png, 0, 23, 1)	
	97	REG_STATUS: 3,4,5,6,8, STATUS: 1.	REG_STATUS: Местное значение муниципального района, Местное значение городского		Точечный	Symbol(2.1.2_3_OOH_1_M3_сущ.png, 0, 18, 1)	
	98	REG_STATUS: 2, STATUS: 1.	REG_STATUS: Региональное значение, STATUS: Существующий, реконструируемый,		Точечный	Symbol(2.1.2_3_OOH_1_P3_сущ.png, 0, 20, 1)	
	99	REG_STATUS: 1, STATUS: 1.	REG_STATUS: Федеральное значение, STATUS: Существующий, реконструируемый,		Точечный	Symbol(2.1.2_3_OOH_1_Ф3_сущ.png, 0, 23, 1)	






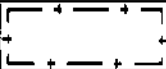
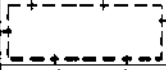

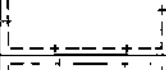
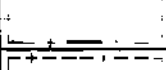
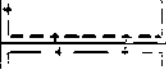
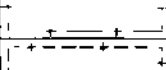
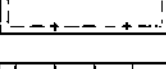
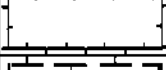
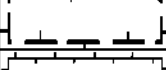
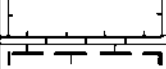
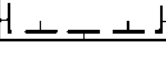
Health						
Health	133	REG_STATUS: 3,4,5,6,8, STATUS: 1.	медицинской помощи (кроме санаторно-курортной), оказываемой в стационарных условиях,		Точечный	Symbol(2.1.4_1_OOH_1_M3_сущ.png, 0, 18, 1)
	134	REG_STATUS: 2, STATUS: 1.	медицинской помощи (кроме санаторно-курортной), оказываемой в стационарных условиях,		Точечный	Symbol(2.1.4_1_OOH_1_P3_сущ.png, 0, 20, 1)
	135	REG_STATUS: 1, STATUS: 1.	медицинской помощи (кроме санаторно-курортной), оказываемой в стационарных условиях,		Точечный	Symbol(2.1.4_1_OOH_1_Ф3_сущ.png, 0, 23, 1)
	145	REG_STATUS: 3,4,5,6,8, STATUS: 1.	медицинской помощи, оказываемой в амбулаторных условиях и (или) в условиях дневного стационара,		Точечный	Symbol(2.1.4_2_OOH_1_M3_сущ.png, 0, 18, 1)
	146	REG_STATUS: 2, STATUS: 1.	медицинской помощи, оказываемой в амбулаторных условиях и (или) в условиях дневного стационара,		Точечный	Symbol(2.1.4_2_OOH_1_P3_сущ.png, 0, 20, 1)
	147	REG_STATUS: 1, STATUS: 1.	медицинской помощи, оказываемой в амбулаторных условиях и (или) в условиях дневного стационара,		Точечный	Symbol(2.1.4_2_OOH_1_Ф3_сущ.png, 0, 23, 1)
	169	REG_STATUS: 3,4,5,6,8, STATUS: 1.	обеспечения санитарно-эпидемиологического благополучия населения,		Точечный	Symbol(2.1.4_4_OOH_1_M3_сущ.png, 0, 18, 1)
	170	REG_STATUS: 2, STATUS: 1.	обеспечения санитарно-эпидемиологического благополучия населения,		Точечный	Symbol(2.1.4_4_OOH_1_P3_сущ.png, 0, 20, 1)
	171	REG_STATUS: 1, STATUS: 1.	обеспечения санитарно-эпидемиологического благополучия населения,		Точечный	Symbol(2.1.4_4_OOH_1_Ф3_сущ.png, 0, 23, 1)
	181	REG_STATUS: 3,4,5,6,8, STATUS: 1.	клиники научной или научно-исследовательской организации, организации профессионального		Точечный	Symbol(2.1.4_5_OOH_1_M3_сущ.png, 0, 18, 1)
	182	REG_STATUS: 2, STATUS: 1.	клиники научной или научно-исследовательской организации, организации профессионального		Точечный	Symbol(2.1.4_5_OOH_1_P3_сущ.png, 0, 20, 1)
	183	REG_STATUS: 1, STATUS: 1.	клиники научной или научно-исследовательской организации, организации профессионального		Точечный	Symbol(2.1.4_5_OOH_1_Ф3_сущ.png, 0, 23, 1)
	193	REG_STATUS: 3,4,5,6,8, STATUS: 1.	базе которого оказывается первичная медико-санитарная помощь,		Точечный	Symbol(2.1.4_6_OOH_1_M3_сущ.png, 0, 18, 1)
	194	REG_STATUS: 2, STATUS: 1.	базе которого оказывается первичная медико-санитарная помощь,		Точечный	Symbol(2.1.4_6_OOH_1_P3_сущ.png, 0, 20, 1)
	195	REG_STATUS: 1, STATUS: 1.	базе которого оказывается первичная медико-санитарная помощь,		Точечный	Symbol(2.1.4_6_OOH_1_Ф3_сущ.png, 0, 23, 1)
	205	REG_STATUS: 3,4,5,6,8, STATUS: 1.	базе которого оказывается скорая медицинская помощь,		Точечный	Symbol(2.1.4_7_OOH_1_M3_сущ.png, 0, 18, 1)
	206	REG_STATUS: 2, STATUS: 1.	базе которого оказывается скорая медицинская помощь,		Точечный	Symbol(2.1.4_7_OOH_1_P3_сущ.png, 0, 20, 1)
	207	REG_STATUS: 1, STATUS: 1.	базе которого оказывается скорая медицинская помощь,		Точечный	Symbol(2.1.4_7_OOH_1_Ф3_сущ.png, 0, 23, 1)

217	REG_STATUS: 3,4,5,6,8, STATUS: 1.	базе которого оказывается высокотехнологичная медицинская помощь,		Точечный	Symbol(2.1.4_9_OOH_1_M3_сущ.png, 0, 18, 1)	
218	REG_STATUS: 2, STATUS: 1.	базе которого оказывается высокотехнологичная медицинская помощь,		Точечный	Symbol(2.1.4_9_OOH_1_P3_сущ.png, 0, 20, 1)	
219	REG_STATUS: 1, STATUS: 1.	базе которого оказывается высокотехнологичная медицинская помощь,		Точечный	Symbol(2.1.4_9_OOH_1_Ф3_сущ.png, 0, 23, 1)	
9178	REG_STATUS: 3,4,5,6,8, STATUS: 1.	подведомственный федеральному органу исполнительной власти,		Точечный	Symbol(2.1.4_10_OOH_1_M3_сущ.png, 0, 18, 1)	
9179	REG_STATUS: 2, STATUS: 1.	подведомственный федеральному органу исполнительной власти,		Точечный	Symbol(2.1.4_10_OOH_1_P3_сущ.png, 0, 20, 1)	
9180	REG_STATUS: 1, STATUS: 1.	подведомственный федеральному органу исполнительной власти,		Точечный	Symbol(2.1.4_10_OOH_1_Ф3_сущ.png, 0, 23, 1)	
9190	STATUS: 1, REG_STATUS: 3,4,5,6,8.	базе которого оказывается медицинская помощь ФМБА России,		Точечный	Symbol(2.1.4_11_OOH_1_M3_сущ.png, 0, 18, 1)	
9191	STATUS: 1, REG_STATUS: 2.	базе которого оказывается медицинская помощь ФМБА России,		Точечный	Symbol(2.1.4_11_OOH_1_P3_сущ.png, 0, 20, 1)	
9192	STATUS: 1, REG_STATUS: 1.	базе которого оказывается медицинская помощь ФМБА России,		Точечный	Symbol(2.1.4_11_OOH_1_Ф3_сущ.png, 0, 23, 1)	
9202	STATUS: 1, REG_STATUS: 3,4,5,6,8.	медицинской реабилитации, подведомственный федеральному органу исполнительной власти, -		Точечный	Symbol(2.1.4_12_OOH_1_M3_сущ.png, 0, 18, 0)	
9203	STATUS: 1, REG_STATUS: 2.	медицинской реабилитации, подведомственный федеральному органу исполнительной власти, -		Точечный	Symbol(2.1.4_12_OOH_1_P3_сущ.png, 0, 20, 0)	
9204	STATUS: 1, REG_STATUS: 1.	медицинской реабилитации, подведомственный федеральному органу исполнительной власти, -		Точечный	Symbol(2.1.4_12_OOH_1_Ф3_сущ.png, 0, 23, 0)	
9214	STATUS: 1, REG_STATUS: 3,4,5,6,8.	санаторно-курортного лечения, подведомственный федеральному органу исполнительной власти, -		Точечный	Symbol(2.1.4_13_OOH_1_M3_сущ.png, 0, 18, 1)	
9215	STATUS: 1, REG_STATUS: 2.	санаторно-курортного лечения, подведомственный федеральному органу исполнительной власти, -		Точечный	Symbol(2.1.4_13_OOH_1_P3_сущ.png, 0, 20, 1)	
9216	STATUS: 1, REG_STATUS: 1.	санаторно-курортного лечения, подведомственный федеральному органу исполнительной власти, -		Точечный	Symbol(2.1.4_13_OOH_1_Ф3_сущ.png, 0, 23, 1)	
OtherZone						
5851	CLASSID: 603011701, STATUS: 1.	CLASSID: Придорожная полоса, STATUS: Существующий.		Площадной	Brush(1, 0, 16777215) Pen(15, 112, 7357577)	
5852	CLASSID: 603011701, STATUS: 2.	CLASSID: Придорожная полоса, STATUS: Планируемый.		Площадной	Brush(1, 0, 16777215) Pen(15, 113, 7357577)	
5853	CLASSID: 603011702, STATUS: 1.	CLASSID: Приаэродромная территория, STATUS: Существующий.		Площадной	Brush(197, 14140062, -1) Pen(30, 2, 8995908)	





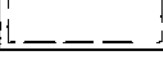












5854	CLASSID: 603011702, STATUS: 2.	CLASSID: Приаэродромная территория, STATUS: Планируемый.		Площадной	Brush(197, 14140062, -1) Pen(30, 5, 8995908)	
5857	CLASSID: 603011703, STATUS: 1.	CLASSID: Зона наблюдений объектов, STATUS: Существующий.		Площадной	Brush(29, 16776960, -1) Pen(20, 2, 16776960)	
5858	CLASSID: 603011703, STATUS: 2.	CLASSID: Зона наблюдений объектов, STATUS: Планируемый.		Площадной	Brush(29, 16776960, -1) Pen(20, 5, 16776960)	
5859	CLASSID: 603011704, STATUS: 1.	соответствии с законодательством Российской Федерации.		Площадной	Brush(1, 0, 16777215) Pen(20, 30, 7354424)	
5860	CLASSID: 603011704, STATUS: 2.	соответствии с законодательством Российской Федерации.		Площадной	Brush(1, 0, 16777215) Pen(17, 114, 7354424)	
8356	CLASSID: 603011712, STATUS: 1.	охранная зона военного объекта, запретные и специальные зоны, устанавливаемые в связи с		Площадной	Brush(29, 7898731, -1) Pen(20, 2, 7898731)	
8357	CLASSID: 603011712, STATUS: 2.	охранная зона военного объекта, запретные и специальные зоны, устанавливаемые в связи с		Площадной	Brush(29, 7898731, -1) Pen(20, 5, 7898731)	
8358	CLASSID: 603011713, STATUS: 1.	радиотехнического объекта, являющегося объектом капитального строительства,		Площадной	Brush(29, 11604496, -1) Pen(20, 2, 11604496)	
8359	CLASSID: 603011713, STATUS: 2.	радиотехнического объекта, являющегося объектом капитального строительства,		Площадной	Brush(29, 11604496, -1) Pen(20, 5, 11604496)	
8360	CLASSID: 603011714, STATUS: 1.	государственной геодезической сети, нивелирных пунктов государственной нивелирной сети и		Площадной	Brush(29, 7681024, -1) Pen(20, 2, 7681024)	
8361	CLASSID: 603011714, STATUS: 2.	государственной геодезической сети, нивелирных пунктов государственной нивелирной сети и		Площадной	Brush(29, 7681024, -1) Pen(20, 5, 7681024)	
8362	CLASSID: 603011715, STATUS: 1.	режимом, STATUS: Существующий.		Площадной	Brush(29, 1275136, -1) Pen(20, 2, 1275136)	
8363	CLASSID: 603011715, STATUS: 2.	режимом, STATUS: Планируемый.		Площадной	Brush(29, 1275136, -1) Pen(20, 5, 1275136)	
8364	CLASSID: 603011716, STATUS: 1.	озера Байкал, STATUS: Существующий.		Площадной	Brush(29, 3886060, -1) Pen(20, 2, 3886060)	
8365	CLASSID: 603011716, STATUS: 2.	озера Байкал, STATUS: Планируемый.		Площадной	Brush(29, 3886060, -1) Pen(20, 5, 3886060)	
8366	CLASSID: 603011717, STATUS: 1.	магистральных или промышленных трубопроводов (газопроводов, нефтепроводов и		Площадной	Brush(29, 12598252, -1) Pen(20, 2, 12598252)	
8367	CLASSID: 603011717, STATUS: 2.	магистральных или промышленных трубопроводов (газопроводов, нефтепроводов и		Площадной	Brush(29, 12598252, -1) Pen(20, 5, 12598252)	
8368	CLASSID: 603011718, STATUS: 1.	метрополитена, STATUS: Существующий.		Площадной	Brush(29, 4456538, -1) Pen(20, 2, 4456538)	


















	8369	CLASSID: 603011718, STATUS: 2.	метрополитена, STATUS: Планируемый.		Площадной	Brush(29, 4456538, -1) Pen(20, 5, 4456538)	
ProtectionZone							
ProtectionZone	5843	CLASSID: 603011601, STATUS: 1.	CLASSID: Зона охраняемого объекта, STATUS: Существующий.		Площадной	Brush(1, 0, 16777215) Pen(20, 31, 0)	
	5844	CLASSID: 603011601, STATUS: 2.	CLASSID: Зона охраняемого объекта, STATUS: Планируемый.		Площадной	Brush(1, 0, 16777215) Pen(17, 111, 0)	
	5845	CLASSID: 603011602, STATUS: 1.	CLASSID: Пограничная зона, STATUS: Существующий.		Площадной	Brush(107, 43008, -1) Pen(20, 2, 16711680)	
	5846	CLASSID: 603011602, STATUS: 2.	CLASSID: Пограничная зона, STATUS: Планируемый.		Площадной	Brush(107, 43008, -1) Pen(20, 4, 16711680)	
	5847	CLASSID: 603011603, STATUS: 1.	вдоль Государственной границы, STATUS: Существующий.		Площадной	Brush(107, 16711680, -1) Pen(20, 2, 16711680)	
	5848	CLASSID: 603011603, STATUS: 2.	вдоль Государственной границы, STATUS: Планируемый.		Площадной	Brush(107, 16760552, -1) Pen(20, 5, 16711680)	
	5849	CLASSID: 603011604, STATUS: 1.	CLASSID: Иная охраняемая зона, STATUS: Существующий.		Площадной	Brush(1, 0, 16777215) Pen(20, 31, 16711680)	
	5850	CLASSID: 603011604, STATUS: 2.	CLASSID: Иная охраняемая зона, STATUS: Планируемый.		Площадной	Brush(1, 0, 16777215) Pen(17, 111, 16711680)	
FishProtectionZone							
FishProtectionZone	5839	CLASSID: 603011501, STATUS: 1.	CLASSID: Рыбоохранная зона, STATUS: Существующий.		Площадной	Brush(30, 43494, -1) Pen(1, 1, 0)	
	5840	CLASSID: 603011501, STATUS: 2.	CLASSID: Рыбоохранная зона, STATUS: Планируемый.		Площадной	Brush(30, 50175, -1) Pen(1, 1, 0)	
	5841	CLASSID: 603011502, STATUS: 1.	CLASSID: Рыбохозяйственная заповедная зона, STATUS: Существующий.		Площадной	Brush(30, 17638, -1) Pen(1, 1, 0)	
	5842	CLASSID: 603011502, STATUS: 2.	CLASSID: Рыбохозяйственная заповедная зона, STATUS: Планируемый.		Площадной	Brush(30, 24575, -1) Pen(1, 1, 0)	
FloodArea							
FloodArea	5835	CLASSID: 603011401, STATUS: 1.	CLASSID: Зона затопления, STATUS: Существующий.		Площадной	Brush(1, 0, 16777215) Pen(17, 109, 16711680)	
	5836	CLASSID: 603011401, STATUS: 2.	CLASSID: Зона затопления, STATUS: Планируемый.		Площадной	Brush(1, 0, 16777215) Pen(17, 110, 16711680)	
	5837	CLASSID: 603011402, STATUS: 1.	CLASSID: Зона подтопления, STATUS: Существующий.		Площадной	Brush(1, 0, 16777215) Pen(17, 109, 9843)	
	5838	CLASSID: 603011402, STATUS: 2.	CLASSID: Зона подтопления, STATUS: Планируемый.		Площадной	Brush(1, 0, 16777215) Pen(17, 110, 9843)	


















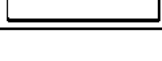
Foreshore							
Foreshore	5833	CLASSID: 603011301, STATUS: 1.	CLASSID: Береговая полоса, STATUS: Существующий.		Площадной	Brush(1, 0, 16777215) Pen(20, 108, 19880)	
	5834	STATUS: 2, CLASSID: 603011301.	STATUS: Планируемый, CLASSID: Береговая полоса.		Площадной	Brush(1, 0, 16777215) Pen(20, 108, 25800)	
CoastalProtectionZone							
CoastalProtectionZone	5831	CLASSID: 603011201, STATUS: 1.	CLASSID: Прибрежная защитная полоса, STATUS: Существующий.		Площадной	Brush(1, 0, 16777215) Pen(20, 107, 43494)	
	5832	STATUS: 2, CLASSID: 603011201.	STATUS: Планируемый, CLASSID: Прибрежная защитная полоса.		Площадной	Brush(1, 0, 16777215) Pen(20, 107, 51455)	
WaterProtectionZone							
WaterProtectionZone	5829	CLASSID: 603011101, STATUS: 1.	CLASSID: Водоохранная зона, STATUS: Существующий.		Площадной	Brush(1, 0, 16777215) Pen(20, 106, 9843)	
	5830	STATUS: 2, CLASSID: 603011101.	STATUS: Планируемый, CLASSID: Водоохранная зона.		Площадной	Brush(1, 0, 16777215) Pen(20, 106, 19350)	
HeritageProtectionZone							
HeritageProtectionZone	5820	CLASSID: 603011001, STATUS: 1.	наследия, STATUS: Существующий.		Площадной	Brush(36, 15073449, -1) Pen(20, 2, 11010180)	
	5821	CLASSID: 603011001, STATUS: 2.	наследия, STATUS: Планируемый.		Площадной	Brush(36, 15073449, -1) Pen(20, 5, 11010180)	
	5822	CLASSID: 603011002, STATUS: 1.	хозяйственной деятельности, STATUS: Существующий.		Площадной	Brush(26, 16755200, -1) Pen(20, 2, 16733440)	
	5823	CLASSID: 603011002, STATUS: 2.	хозяйственной деятельности, STATUS: Планируемый.		Площадной	Brush(26, 16755200, -1) Pen(20, 5, 16733440)	
	5824	CLASSID: 603011003, STATUS: 1.	ландшафта, STATUS: Существующий.		Площадной	Brush(21, 10020352, -1) Pen(20, 2, 2519808)	
	5825	CLASSID: 603011003, STATUS: 2.	ландшафта, STATUS: Планируемый.		Площадной	Brush(21, 10020352, -1) Pen(20, 5, 2519808)	
	5826	CLASSID: 603011004, STATUS: 1.	культурного наследия, STATUS: Существующий.		Площадной	Brush(1, 0, 16777215) Pen(17, 104, 8650920)	
	5827	CLASSID: 603011004, STATUS: 2.	культурного наследия, STATUS: Планируемый.		Площадной	Brush(1, 0, 16777215) Pen(17, 105, 8650920)	
	5828	CLASSID: 603011005, STATUS: 1.	наследия, STATUS: Существующий.		Площадной	Brush(1, 0, 16777215) Pen(17, 104, 16711935)	
ResortProtectionZone							
	5814	CLASSID: 603010901, STATUS: 1.	санитарной) охраны лечебно-оздоровительных местностей, курортов и природных лечебных		Площадной	Brush(1, 0, 16777215) Pen(40, 3, 16733440)	


















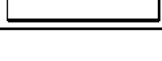
ResortProtectionZone	5815	CLASSID: 603010901, STATUS: 2.	санитарной) охраны лечебно-оздоровительных местностей, курортов и природных лечебных		Площадной	Brush(1, 0, 16777215) Pen(40, 3, 16744960)	
	5816	CLASSID: 603010902, STATUS: 1.	санитарной) охраны лечебно-оздоровительных местностей, курортов и природных лечебных		Площадной	Brush(1, 0, 16777215) Pen(40, 3, 14644223)	
	5817	CLASSID: 603010902, STATUS: 2.	санитарной) охраны лечебно-оздоровительных местностей, курортов и природных лечебных		Площадной	Brush(1, 0, 16777215) Pen(40, 3, 16747775)	
	5818	CLASSID: 603010903, STATUS: 1.	санитарной) охраны лечебно-оздоровительных местностей, курортов и природных лечебных		Площадной	Brush(1, 0, 16777215) Pen(40, 3, 10409922)	
	5819	CLASSID: 603010903, STATUS: 2.	санитарной) охраны лечебно-оздоровительных местностей, курортов и природных лечебных		Площадной	Brush(1, 0, 16777215) Pen(40, 3, 13041642)	
DrinkWaterProtectionZone							
DrinkWaterProtectionZone	5806	CLASSID: 603010801, STATUS: 1.	источника водоснабжения, STATUS: Существующий.		Площадной	Brush(1, 0, 16777215) Pen(20, 40, 16711680)	
	5807	CLASSID: 603010801, STATUS: 2.	источника водоснабжения, STATUS: Планируемый.		Площадной	Brush(1, 0, 16777215) Pen(20, 103, 16711680)	
	5808	CLASSID: 603010802, STATUS: 1.	источника водоснабжения, STATUS: Существующий.		Площадной	Brush(1, 0, 16777215) Pen(20, 40, 9843)	
	5809	CLASSID: 603010802, STATUS: 2.	источника водоснабжения, STATUS: Планируемый.		Площадной	Brush(1, 0, 16777215) Pen(20, 103, 9843)	
	5810	CLASSID: 603010803, STATUS: 1.	источника водоснабжения, STATUS: Существующий.		Площадной	Brush(1, 0, 16777215) Pen(20, 40, 50687)	
	5811	CLASSID: 603010803, STATUS: 2.	источника водоснабжения, STATUS: Планируемый.		Площадной	Brush(1, 0, 16777215) Pen(20, 103, 50687)	
	5812	CLASSID: 603010804, STATUS: 1.	CLASSID: Санитарно-защитная полоса водоводов, STATUS: Существующий.		Площадной	Brush(1, 0, 16777215) Pen(20, 40, 11167437)	
	5813	CLASSID: 603010804, STATUS: 2.	CLASSID: Санитарно-защитная полоса водоводов, STATUS: Планируемый.		Площадной	Brush(1, 0, 16777215) Pen(20, 103, 11167437)	
OtherProtectionZone							
OtherProtectionZone	5802	CLASSID: 603010701, STATUS: 1.	наблюдений за состоянием окружающей природной среды, ее загрязнением,		Площадной	Brush(1, 0, 16777215) Pen(20, 29, 0)	
	5803	CLASSID: 603010701, STATUS: 2.	наблюдений за состоянием окружающей природной среды, ее загрязнением,		Площадной	Brush(1, 0, 16777215) Pen(20, 63, 0)	
	5804	CLASSID: 603010702, STATUS: 1.	научных объектов, STATUS: Существующий.		Площадной	Brush(1, 0, 16777215) Pen(20, 29, 0)	
	5805	CLASSID: 603010702, STATUS: 2.	научных объектов, STATUS: Планируемый.		Площадной	Brush(1, 0, 16777215) Pen(20, 63, 0)	
NatureProtectionZone							


















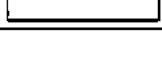
NatureProtectionZone	5800	STATUS: 1, CLASSID: 603010601.	CLASSID: Охранная зона особо охраняемой природной территории (государственного		Площадной	Brush(1, 0, 16777215) Pen(17, 29, 11010180)	
	5801	STATUS: 2, CLASSID: 603010601.	CLASSID: Охранная зона особо охраняемой природной территории (государственного		Площадной	Brush(1, 0, 16777215) Pen(17, 6, 11010180)	
EngProtectionZone							
EngProtectionZone	5786	CLASSID: 603010501, STATUS: 1.	нефтепродуктопроводов и аммиакопроводов, STATUS: Существующий.		Площадной	Brush(1, 0, 16777215) Pen(20, 2, 7354424)	
	5787	CLASSID: 603010501, STATUS: 2.	нефтепродуктопроводов и аммиакопроводов, STATUS: Планируемый.		Площадной	Brush(1, 0, 16777215) Pen(20, 7, 7354424)	
	5788	CLASSID: 603010502, STATUS: 1.	газоснабжения, STATUS: Существующий.		Площадной	Brush(1, 0, 16777215) Pen(20, 2, 7354424)	
	5789	CLASSID: 603010502, STATUS: 2.	газоснабжения, STATUS: Планируемый.		Площадной	Brush(1, 0, 16777215) Pen(20, 7, 7354424)	
	5790	CLASSID: 603010503, STATUS: 1.	электроэнергетики, объектов электросетевого хозяйства и объектов по производству		Площадной	Brush(1, 0, 16777215) Pen(20, 2, 7354424)	
	5791	CLASSID: 603010503, STATUS: 2.	электроэнергетики, объектов электросетевого хозяйства и объектов по производству		Площадной	Brush(1, 0, 16777215) Pen(20, 7, 7354424)	
	5792	CLASSID: 603010504, STATUS: 1.	связи, STATUS: Существующий.		Площадной	Brush(1, 0, 16777215) Pen(20, 2, 7354424)	
	5793	CLASSID: 603010504, STATUS: 2.	связи, STATUS: Планируемый.		Площадной	Brush(1, 0, 16777215) Pen(20, 7, 7354424)	
	5794	CLASSID: 603010505, STATUS: 1.	объектов, STATUS: Существующий.		Площадной	Brush(1, 0, 16777215) Pen(20, 2, 7354424)	
	5795	CLASSID: 603010505, STATUS: 2.	объектов, STATUS: Планируемый.		Площадной	Brush(1, 0, 16777215) Pen(20, 7, 7354424)	
	5796	CLASSID: 603010506, STATUS: 1.	CLASSID: Охранная зона тепловых сетей, STATUS: Существующий.		Площадной	Brush(1, 0, 16777215) Pen(20, 2, 7354424)	
	5797	CLASSID: 603010506, STATUS: 2.	CLASSID: Охранная зона тепловых сетей, STATUS: Планируемый.		Площадной	Brush(1, 0, 16777215) Pen(20, 7, 7354424)	
	5798	CLASSID: 603010507, STATUS: 1.	сооружений, STATUS: Существующий.		Площадной	Brush(1, 0, 16777215) Pen(20, 2, 7354424)	
	5799	CLASSID: 603010507, STATUS: 2.	сооружений, STATUS: Планируемый.		Площадной	Brush(1, 0, 16777215) Pen(20, 7, 7354424)	
TranspProtectionZone							
	5780	CLASSID: 603010401, STATUS: 1.	CLASSID: Охранная зона железных дорог, STATUS: Существующий.		Площадной	Brush(1, 0, 16777215) Pen(20, 2, 7357577)	



















TransProtectionZone	5781	CLASSID: 603010401, STATUS: 2.	CLASSID: Охранная зона железных дорог, STATUS: Планируемый.		Площадной	Brush(1, 0, 16777215) Pen(20, 7, 7357577)	
	5782	CLASSID: 603010402, STATUS: 1.	CLASSID: Охранная зона внеуличного транспорта, STATUS: Существующий.		Площадной	Brush(1, 0, 16777215) Pen(20, 2, 7357577)	
	5783	CLASSID: 603010402, STATUS: 2.	CLASSID: Охранная зона внеуличного транспорта, STATUS: Планируемый.		Площадной	Brush(1, 0, 16777215) Pen(20, 7, 7357577)	
	5784	CLASSID: 603010403, STATUS: 1.	CLASSID: Охранная зона морских портов, STATUS: Существующий.		Площадной	Brush(1, 0, 16777215) Pen(20, 2, 7357577)	
	5785	CLASSID: 603010403, STATUS: 2.	CLASSID: Охранная зона морских портов, STATUS: Планируемый.		Площадной	Brush(1, 0, 16777215) Pen(20, 7, 7357577)	
EngSanitaryGapZone							
EngSanitaryGapZone	5774	CLASSID: 603010301, STATUS: 1.	трубопроводов углеводородного сырья, STATUS: Существующий.		Площадной	Brush(1, 0, 16777215) Pen(17, 48, 7354424)	
	5775	CLASSID: 603010301, STATUS: 2.	трубопроводов углеводородного сырья, STATUS: Планируемый.		Площадной	Brush(1, 0, 16777215) Pen(17, 49, 7354424)	
	5776	CLASSID: 603010302, STATUS: 1.	установок, STATUS: Существующий.		Площадной	Brush(1, 0, 16777215) Pen(17, 48, 7354424)	
	5777	CLASSID: 603010302, STATUS: 2.	установок, STATUS: Планируемый.		Площадной	Brush(1, 0, 16777215) Pen(17, 49, 7354424)	
	5778	CLASSID: 603010303, STATUS: 1.	электропередачи, STATUS: Существующий.		Площадной	Brush(1, 0, 16777215) Pen(17, 48, 7354424)	
spSanitaryGapZone	5779	CLASSID: 603010303, STATUS: 2.	электропередачи, STATUS: Планируемый.		Площадной	Brush(1, 0, 16777215) Pen(17, 49, 7354424)	
TransSanitaryGapZone							
spSanitaryGapZone	5764	CLASSID: 603010201, STATUS: 1.	CLASSID: Санитарный разрыв автомагистралей, STATUS: Существующий.		Площадной	Brush(1, 0, 16777215) Pen(17, 41, 7357577)	
	5765	CLASSID: 603010201, STATUS: 2.	CLASSID: Санитарный разрыв автомагистралей, STATUS: Планируемый.		Площадной	Brush(1, 0, 16777215) Pen(25, 53, 7357577)	
	5766	CLASSID: 603010202, STATUS: 1.	железнодорожного транспорта, STATUS: Существующий.		Площадной	Brush(1, 0, 16777215) Pen(17, 41, 7357577)	
	5767	CLASSID: 603010202, STATUS: 2.	железнодорожного транспорта, STATUS: Планируемый.		Площадной	Brush(1, 0, 16777215) Pen(25, 53, 7357577)	
	5768	CLASSID: 603010203, STATUS: 1.	метрополитена, STATUS: Существующий.		Площадной	Brush(1, 0, 16777215) Pen(17, 41, 7357577)	
	5769	CLASSID: 603010203, STATUS: 2.	метрополитена, STATUS: Планируемый.		Площадной	Brush(1, 0, 16777215) Pen(25, 53, 7357577)	


















Tran:	5770	CLASSID: 603010204, STATUS: 1.	маршрутов полета в зоне взлета и посадки воздушных судов,		Площадной	Brush(1, 0, 16777215) Pen(17, 41, 7357577)	
	5771	CLASSID: 603010204, STATUS: 2.	маршрутов полета в зоне взлета и посадки воздушных судов,		Площадной	Brush(1, 0, 16777215) Pen(25, 53, 7357577)	
	5772	CLASSID: 603010205, STATUS: 1.	хранения легкового автотранспорта до объектов застройки,		Площадной	Brush(1, 0, 16777215) Pen(17, 41, 7357577)	
	5773	CLASSID: 603010205, STATUS: 2.	хранения легкового автотранспорта до объектов застройки,		Площадной	Brush(1, 0, 16777215) Pen(25, 53, 7357577)	
SanitaryProtectionZone							
SanitaryProtectionZone	5760	CLASSID: 603010101, STATUS: 1.	сооружений и иных объектов, STATUS: Существующий.		Площадной	Brush(1, 0, 16777215) Pen(17, 79, 0)	
	5761	CLASSID: 603010101, STATUS: 2.	сооружений и иных объектов, STATUS: Планируемый.		Площадной	Brush(1, 0, 16777215) Pen(17, 86, 0)	
	5762	CLASSID: 603010102, STATUS: 1.	объектов, STATUS: Существующий.		Площадной	Brush(1, 0, 16777215) Pen(17, 79, 0)	
	5763	CLASSID: 603010102, STATUS: 2.	объектов, STATUS: Планируемый.		Площадной	Brush(1, 0, 16777215) Pen(17, 86, 0)	
FunctionalZone_pr							
	5006	CLASSID: 701010100, STATUS: 1.	CLASSID: Жилые зоны, STATUS: Существующий.		Площадной	Brush(2, 16737360, 16777215) Pen(15, 2, 0)	
	5007	CLASSID: 701010100, STATUS: 2.	CLASSID: Жилые зоны, STATUS: Планируемый.		Площадной	Brush(31, 0, 16737360) Pen(15, 2, 0)	
	5008	CLASSID: 701010101, STATUS: 1.	жилыми домами, STATUS: Существующий.		Площадной	Brush(2, 16769330, 16777215) Pen(15, 2, 0)	
	5009	CLASSID: 701010101, STATUS: 2.	жилыми домами, STATUS: Планируемый.		Площадной	Brush(31, 0, 16769330) Pen(15, 2, 0)	
	5010	CLASSID: 701010102, STATUS: 1.	домами (до 4 этажей, включая мансардный), STATUS: Существующий.		Площадной	Brush(2, 16755200, 16777215) Pen(15, 2, 0)	
	5011	CLASSID: 701010102, STATUS: 2.	домами (до 4 этажей, включая мансардный), STATUS: Планируемый.		Площадной	Brush(31, 0, 16755200) Pen(15, 2, 0)	
	5012	CLASSID: 701010103, STATUS: 1.	домами (от 5 до 8 этажей, включая мансардный), STATUS: Существующий.		Площадной	Brush(2, 16733440, 16777215) Pen(15, 2, 0)	
	5013	CLASSID: 701010103, STATUS: 2.	домами (от 5 до 8 этажей, включая мансардный), STATUS: Планируемый.		Площадной	Brush(31, 0, 16733440) Pen(15, 2, 0)	
	5014	CLASSID: 701010104, STATUS: 1.	домами (9 этажей и более), STATUS: Существующий.		Площадной	Brush(2, 16724530, 16777215) Pen(15, 2, 0)	

5015	CLASSID: 701010104, STATUS: 2.	домами (9 этажей и более), STATUS: Планируемый.		Площадной	Brush(31, 0, 16724530) Pen(15, 2, 0)	
5016	CLASSID: 701010200, STATUS: 1.	застройки, STATUS: Существующий.		Площадной	Brush(2, 12714107, 16777215) Pen(15, 2, 0)	
5017	CLASSID: 701010200, STATUS: 2.	застройки, STATUS: Планируемый.		Площадной	Brush(31, 0, 12714107) Pen(15, 2, 0)	
5020	CLASSID: 701010300, STATUS: 1.	CLASSID: Общественно-деловые зоны, STATUS: Существующий.		Площадной	Brush(2, 16711877, 16777215) Pen(15, 2, 0)	
5021	CLASSID: 701010300, STATUS: 2.	CLASSID: Общественно-деловые зоны, STATUS: Планируемый.		Площадной	Brush(31, 0, 16711877) Pen(15, 2, 0)	
5022	CLASSID: 701010301, STATUS: 1.	деловая зона, STATUS: Существующий.		Площадной	Brush(2, 10758056, 16777215) Pen(15, 2, 0)	
5023	CLASSID: 701010301, STATUS: 2.	деловая зона, STATUS: Планируемый.		Площадной	Brush(31, 0, 10758056) Pen(15, 2, 0)	
5024	CLASSID: 701010302, STATUS: 1.	застройки, STATUS: Существующий.		Площадной	Brush(2, 13269749, 16777215) Pen(15, 2, 0)	
5025	CLASSID: 701010302, STATUS: 2.	застройки, STATUS: Планируемый.		Площадной	Brush(31, 0, 13269749) Pen(15, 2, 0)	
5026	CLASSID: 701010303, STATUS: 1.	CLASSID: Зона исторической застройки, STATUS: Существующий.		Площадной	Brush(2, 7340032, 16777215) Pen(15, 2, 0)	
5027	CLASSID: 701010303, STATUS: 2.	CLASSID: Зона исторической застройки, STATUS: Планируемый.		Площадной	Brush(31, 0, 7340032) Pen(15, 2, 0)	
5028	CLASSID: 701010400, STATUS: 1.	инженерной и транспортной инфраструктур, STATUS: Существующий.		Площадной	Brush(2, 9004132, 16777215) Pen(15, 2, 0)	
5029	CLASSID: 701010400, STATUS: 2.	инженерной и транспортной инфраструктур, STATUS: Планируемый.		Площадной	Brush(31, 0, 9004132) Pen(15, 2, 0)	
5030	CLASSID: 701010401, STATUS: 1.	CLASSID: Производственная зона, STATUS: Существующий.		Площадной	Brush(2, 9001540, 16777215) Pen(15, 2, 0)	
5031	CLASSID: 701010401, STATUS: 2.	CLASSID: Производственная зона, STATUS: Планируемый.		Площадной	Brush(31, 0, 9001540) Pen(15, 2, 0)	
5032	CLASSID: 701010402, STATUS: 1.	CLASSID: Коммунально-складская зона, STATUS: Существующий.		Площадной	Brush(2, 12424836, 16777215) Pen(15, 2, 0)	
5033	CLASSID: 701010402, STATUS: 2.	CLASSID: Коммунально-складская зона, STATUS: Планируемый.		Площадной	Brush(31, 0, 12424836) Pen(15, 2, 0)	
5034	CLASSID: 701010403, STATUS: 1.	CLASSID: Научно-производственная зона, STATUS: Существующий.		Площадной	Brush(2, 10263708, 16777215) Pen(15, 2, 0)	

5035	CLASSID: 701010403, STATUS: 2.	CLASSID: Научно-производственная зона, STATUS: Планируемый.		Площадной	Brush(31, 0, 10263708) Pen(15, 2, 0)	
5038	CLASSID: 701010404, STATUS: 1.	CLASSID: Зона инженерной инфраструктуры, STATUS: Существующий.		Площадной	Brush(2, 6513538, 16777215) Pen(15, 2, 0)	
5039	CLASSID: 701010404, STATUS: 2.	CLASSID: Зона инженерной инфраструктуры, STATUS: Планируемый.		Площадной	Brush(31, 0, 6513538) Pen(15, 2, 0)	
5040	CLASSID: 701010405, STATUS: 1.	CLASSID: Зона транспортной инфраструктуры, STATUS: Существующий.		Площадной	Brush(2, 27281, 16777215) Pen(15, 2, 0)	
5041	CLASSID: 701010405, STATUS: 2.	CLASSID: Зона транспортной инфраструктуры, STATUS: Планируемый.		Площадной	Brush(31, 0, 27281) Pen(15, 2, 0)	
5042	CLASSID: 701010500, STATUS: 1.	использования, STATUS: Существующий.		Площадной	Brush(2, 16777142, 16777215) Pen(15, 2, 0)	
5043	CLASSID: 701010500, STATUS: 2.	использования, STATUS: Планируемый.		Площадной	Brush(31, 0, 16777142) Pen(15, 2, 0)	
5044	CLASSID: 701010501, STATUS: 1.	CLASSID: Зона сельскохозяйственных угодий, STATUS: Существующий.		Площадной	Brush(2, 13689008, 16777215) Pen(15, 2, 0)	
5045	CLASSID: 701010501, STATUS: 2.	CLASSID: Зона сельскохозяйственных угодий, STATUS: Планируемый.		Площадной	Brush(31, 0, 13689008) Pen(15, 2, 0)	
5046	CLASSID: 701010502, STATUS: 1.	CLASSID: Зона садоводства, огородничества, STATUS: Существующий.		Площадной	Brush(2, 11206400, 16777215) Pen(15, 2, 0)	
5047	CLASSID: 701010502, STATUS: 2.	CLASSID: Зона садоводства, огородничества, STATUS: Планируемый.		Площадной	Brush(31, 0, 11206400) Pen(15, 2, 0)	
5048	CLASSID: 701010503, STATUS: 1.	сельскохозяйственных предприятий, STATUS: Существующий.		Площадной	Brush(2, 12632064, 16777215) Pen(15, 2, 0)	
5049	CLASSID: 701010503, STATUS: 2.	сельскохозяйственных предприятий, STATUS: Планируемый.		Площадной	Brush(31, 0, 12632064) Pen(15, 2, 0)	
5052	CLASSID: 701010504, STATUS: 1.	назначения, STATUS: Существующий.		Площадной	Brush(2, 13478502, 16777215) Pen(15, 2, 0)	
5053	CLASSID: 701010504, STATUS: 2.	назначения, STATUS: Планируемый.		Площадной	Brush(31, 0, 13478502) Pen(15, 2, 0)	
5054	CLASSID: 701010600, STATUS: 1.	CLASSID: Зоны рекреационного назначения, STATUS: Существующий.		Площадной	Brush(2, 5543309, 16777215) Pen(15, 2, 0)	
5055	CLASSID: 701010600, STATUS: 2.	CLASSID: Зоны рекреационного назначения, STATUS: Планируемый.		Площадной	Brush(31, 0, 5543309) Pen(15, 2, 0)	
5056	CLASSID: 701010601, STATUS: 1.	пользования (парки, сады, скверы, бульвары, городские леса).		Площадной	Brush(2, 65477, 16777215) Pen(15, 2, 0)	


5057	CLASSID: 701010601, STATUS: 2.	пользования (парки, сады, скверы, бульвары, городские леса),		Площадной	Brush(31, 0, 65477) Pen(15, 2, 0)	
5058	CLASSID: 701010602, STATUS: 1.	CLASSID: Зона отдыха, STATUS: Существующий.		Площадной	Brush(2, 16087674, 16777215) Pen(15, 2, 0)	
5059	CLASSID: 701010602, STATUS: 2.	CLASSID: Зона отдыха, STATUS: Планируемый.		Площадной	Brush(31, 0, 16087674) Pen(15, 2, 0)	
5060	CLASSID: 701010603, STATUS: 1.	CLASSID: Курортная зона, STATUS: Существующий.		Площадной	Brush(2, 1871806, 16777215) Pen(15, 2, 0)	
5061	CLASSID: 701010603, STATUS: 2.	CLASSID: Курортная зона, STATUS: Планируемый.		Площадной	Brush(31, 0, 1871806) Pen(15, 2, 0)	
5062	CLASSID: 701010604, STATUS: 1.	CLASSID: Лесопарковая зона, STATUS: Существующий.		Площадной	Brush(2, 45144, 16777215) Pen(15, 2, 0)	
5063	CLASSID: 701010604, STATUS: 2.	CLASSID: Лесопарковая зона, STATUS: Планируемый.		Площадной	Brush(31, 0, 45144) Pen(15, 2, 0)	
5064	CLASSID: 701010605, STATUS: 1.	CLASSID: Зона лесов, STATUS: Существующий.		Площадной	Brush(2, 1871721, 16777215) Pen(15, 2, 0)	
5065	CLASSID: 701010605, STATUS: 2.	CLASSID: Зона лесов, STATUS: Планируемый.		Площадной	Brush(31, 0, 1871721) Pen(15, 2, 0)	
5067	CLASSID: 701010606, STATUS: 1.	CLASSID: Иные рекреационные зоны, STATUS: Существующий.		Площадной	Brush(2, 16037558, 16777215) Pen(15, 2, 0)	
5068	CLASSID: 701010606, STATUS: 2.	CLASSID: Иные рекреационные зоны, STATUS: Планируемый.		Площадной	Brush(31, 0, 16037558) Pen(15, 2, 0)	
5069	CLASSID: 701010700, STATUS: 1.	CLASSID: Зоны специального назначения, STATUS: Существующий.		Площадной	Brush(2, 11259238, 16777215) Pen(15, 2, 0)	
5070	CLASSID: 701010700, STATUS: 2.	CLASSID: Зоны специального назначения, STATUS: Планируемый.		Площадной	Brush(31, 0, 11259238) Pen(15, 2, 0)	
5071	CLASSID: 701010701, STATUS: 1.	CLASSID: Зона кладбищ, STATUS: Существующий.		Площадной	Brush(195, 0, 3166208) Pen(15, 2, 0)	
5072	CLASSID: 701010701, STATUS: 2.	CLASSID: Зона кладбищ, STATUS: Планируемый.		Площадной	Brush(196, 0, 3166208) Pen(15, 2, 0)	
5075	CLASSID: 701010702, STATUS: 1.	отходов, STATUS: Существующий.		Площадной	Brush(2, 14861044, 16777215) Pen(15, 2, 0)	
5076	CLASSID: 701010702, STATUS: 2.	отходов, STATUS: Планируемый.		Площадной	Brush(31, 0, 14861044) Pen(15, 2, 0)	
5077	CLASSID: 701010703, STATUS: 1.	специального назначения, STATUS: Существующий.		Площадной	Brush(2, 6927206, 16777215) Pen(15, 2, 0)	

	5078	CLASSID: 701010703, STATUS: 2.	специального назначения, STATUS: Планируемый.		Площадной	Brush(31, 0, 6927206) Pen(15, 2, 0)	
	5079	CLASSID: 701010800, STATUS: 1.	CLASSID: Зона режимных территорий, STATUS: Существующий.		Площадной	Brush(2, 13684991, 16777215) Pen(15, 2, 0)	
	5080	CLASSID: 701010800, STATUS: 2.	CLASSID: Зона режимных территорий, STATUS: Планируемый.		Площадной	Brush(31, 0, 13684991) Pen(15, 2, 0)	
	5083	CLASSID: 701010900, STATUS: 1.	CLASSID: Зона акваторий, STATUS: Существующий.		Площадной	Brush(2, 13695229, 16777215) Pen(15, 2, 39876)	
	5084	CLASSID: 701010900, STATUS: 2.	CLASSID: Зона акваторий, STATUS: Планируемый.		Площадной	Brush(31, 39876, 13695229) Pen(1, 2, 39876)	
	5085	CLASSID: 701011000, STATUS: 1.	CLASSID: Иные зоны, STATUS: Существующий.		Площадной	Brush(2, 9235898, 16777215) Pen(15, 2, 0)	
	5086	CLASSID: 701011000, STATUS: 2.	CLASSID: Иные зоны, STATUS: Планируемый.		Площадной	Brush(31, 0, 9235898) Pen(15, 2, 0)	
	8374	CLASSID: 701010407, STATUS: 1.	CLASSID: Зона добычи полезных ископаемых, STATUS: Существующий.		Площадной	Brush(2, 10582809, 16777215) Pen(15, 2, 0)	
	8375	CLASSID: 701010407, STATUS: 2.	CLASSID: Зона добычи полезных ископаемых, STATUS: Планируемый.		Площадной	Brush(31, 0, 10582809) Pen(15, 2, 0)	
	8376	CLASSID: 701012001, STATUS: 1.	CLASSID: Зона виноградников, STATUS: Существующий.		Площадной	Brush(2, 15595608, 16777215) Pen(15, 2, 0)	
	8377	CLASSID: 701012001, STATUS: 2.	CLASSID: Зона виноградников, STATUS: Планируемый.		Площадной	Brush(31, 0, 15595608) Pen(15, 2, 0)	
	Forest_pr						
Forest_pr	5329	CLASSID: 706010100, STATUS: 1.	CLASSID: Леса защитные, STATUS: Существующий.		Площадной	Brush(2, 11919282, 16777215) Pen(1, 1, 0)	
	6244	CLASSID: 706010100, STATUS: 2.	CLASSID: Леса защитные, STATUS: Планируемый.		Площадной	Brush(110, 11919282, 13237702) Pen(1, 1, 0)	
	6245	CLASSID: 706010200, STATUS: 1.	CLASSID: Леса эксплуатационные, STATUS: Существующий.		Площадной	Brush(2, 13237702, 16777215) Pen(1, 1, 0)	
	6246	CLASSID: 706010300, STATUS: 1.	CLASSID: Леса резервные, STATUS: Существующий.		Площадной	Brush(2, 10600862, 16777215) Pen(1, 1, 0)	
	8381	CLASSID: 706010403, STATUS: 1.	CLASSID: Границы лесничества, STATUS: Существующий.		Площадной	Brush(30, 10998927, -1) Pen(2, 2, 10998927)	
	8382	CLASSID: 706010403, STATUS: 2.	CLASSID: Границы лесничества, STATUS: Планируемый.		Площадной	Brush(30, 10998927, -1) Pen(2, 2, 16776960)	
	8383	CLASSID: 706010404, STATUS: 1.	CLASSID: Лесной квартал, STATUS: Существующий.		Площадной	Brush(30, 5563143, -1) Pen(2, 2, 5563143)	



















	8384	CLASSID: 706010404, STATUS: 2.	CLASSID: Лесной квартал, STATUS: Планируемый.		Площадной	Brush(30, 5563143, -1) Pen(2, 2, 16776960)	
	8385	CLASSID: 706010405, STATUS: 1.	CLASSID: Городские леса, STATUS: Существующий.		Площадной	Brush(30, 65412, -1) Pen(2, 2, 65412)	
	8386	CLASSID: 706010405, STATUS: 2.	CLASSID: Городские леса, STATUS: Планируемый.		Площадной	Brush(30, 65412, -1) Pen(2, 2, 16776960)	
Hydro_pr_pol							
Hydro_pr_pol	5330	CLASSID: 706020100, STATUS: 1.	залив, в том числе бухта, лиман и др.), STATUS: Существующий.		Площадной	Brush(2, 13695229, 16777215) Pen(20, 2, 39876)	
	5333	CLASSID: 706020200, STATUS: 1.	CLASSID: Водоток (река, ручей, канал), STATUS: Существующий.		Площадной	Brush(2, 13695229, 16777215) Pen(20, 2, 39876)	
	5335	CLASSID: 706020200, STATUS: 2.	CLASSID: Водоток (река, ручей, канал), STATUS: Планируемый.		Площадной	Brush(2, 13695229, 16777215) Pen(20, 4, 39876)	
	5336	CLASSID: 706020300, STATUS: 1.	карьер, водохранилище), STATUS: Существующий.		Площадной	Brush(2, 13695229, 16777215) Pen(20, 2, 39876)	
	5337	CLASSID: 706020300, STATUS: 2.	карьер, водохранилище), STATUS: Планируемый.		Площадной	Brush(2, 13695229, 16777215) Pen(20, 4, 39876)	
	5338	CLASSID: 706020400, STATUS: 1.	CLASSID: Болото, STATUS: Существующий.		Площадной	Brush(21, 39876, -1) Pen(15, 2, 39876)	
	5340	CLASSID: 706020600, STATUS: 2.	CLASSID: Ледник, снежник, STATUS: Планируемый.		Площадной	Brush(53, 39876, -1) Pen(15, 2, 39876)	
Hydro_pr_lin							
Hydro_pr_lin	5332	STATUS: 1, CLASSID: 706020200.	STATUS: Существующий, CLASSID: Водоток (река, ручей, канал).		Линейный	Pen(20, 2, 39876)	
	5334	STATUS: 2, CLASSID: 706020200.	STATUS: Планируемый, CLASSID: Водоток (река, ручей, канал).		Линейный	Pen(20, 7, 39876)	
ServiceFacility_pr							
pr	780	STATUS: 1, CLASSID: 602020301.	района.Местное значение городского округа.Местное значение поселения.Иное значение,		Точечный	Symbol(2.2.3_1_ПП_1_МЗ_сущ.png, 0, 18, 1)	
	781	STATUS: 1, CLASSID: 602020301.	STATUS: Существующий, реконструируемый, строящийся,		Точечный	Symbol(2.2.3_1_ПП_1_РЗ_сущ.png, 0, 20, 1)	
	782	STATUS: 1, CLASSID: 602020301.	STATUS: Существующий, реконструируемый, строящийся,		Точечный	Symbol(2.2.3_1_ПП_1_ФЗ_сущ.png, 0, 23, 1)	
	783	STATUS: 2, CLASSID: 602020301.	района.Местное значение городского округа.Местное значение поселения.Иное значение,		Точечный	Symbol(2.2.3_1_ПП_2_МЗ_план.png, 0, 18, 0)	
	784	STATUS: 2, CLASSID: 602020301.	STATUS: Планируемый к размещению, CLASSID: Объект, связанный с производственной		Точечный	Symbol(2.2.3_1_ПП_2_РЗ_план.png, 0, 20, 0)	



















785	STATUS: 2, CLASSID: 602020301.	STATUS: Планируемый к размещению, CLASSID: Объект, связанный с производственной		Точечный	Symbol(2.2.3_1_ПП_2_ФЗ_план.png, 0, 23, 0)	
786	STATUS: 3, CLASSID: 602020301.	района,Местное значение городского округа,Местное значение поселения,Иное значение,		Точечный	Symbol(2.2.3_1_ПП_3_МЗ_реконстр .png, 0, 18, 0)	
787	STATUS: 3, CLASSID: 602020301.	STATUS: Планируемый к реконструкции, CLASSID: Объект, связанный с производственной		Точечный	Symbol(2.2.3_1_ПП_3_РЗ_реконстр. .png, 0, 20, 0)	
788	STATUS: 3, CLASSID: 602020301.	STATUS: Планируемый к реконструкции, CLASSID: Объект, связанный с производственной		Точечный	Symbol(2.2.3_1_ПП_3_ФЗ_реконстр. .png, 0, 23, 0)	
789	STATUS: 4, CLASSID: 602020301.	района,Местное значение городского округа,Местное значение поселения,Иное значение,		Точечный	Symbol(2.2.3_1_ПП_4_МЗ_ликв.png, 0, 18, 1)	
790	STATUS: 4, CLASSID: 602020301.	STATUS: Планируемый к ликвидации, CLASSID: Объект, связанный с производственной		Точечный	Symbol(2.2.3_1_ПП_4_РЗ_ликв.png, 0, 20, 1)	
791	STATUS: 4, CLASSID: 602020301.	STATUS: Планируемый к ликвидации, CLASSID: Объект, связанный с производственной		Точечный	Symbol(2.2.3_1_ПП_4_ФЗ_ликв.png, 0, 23, 1)	



















Agriculture pr



















599	REG_STATUS: 3,4,5,6,8, STATUS: 1.	REG_STATUS: Местное значение муниципального района,Местное значение городского		Точечный	Symbol(2.2.2_1_ПП_1_МЗ_сущ.png, 0, 18, 1)	
600	REG_STATUS: 2, STATUS: 1.	REG_STATUS: Региональное значение, STATUS: Существующий, реконструируемый,		Точечный	Symbol(2.2.2_1_ПП_1_РЗ_сущ.png, 0, 20, 1)	
601	REG_STATUS: 1, STATUS: 1.	REG_STATUS: Федеральное значение, STATUS: Существующий, реконструируемый,		Точечный	Symbol(2.2.2_1_ПП_1_ФЗ_сущ.png, 0, 23, 1)	
602	REG_STATUS: 3,4,5,6,8, STATUS: 2.	REG_STATUS: Местное значение муниципального района,Местное значение городского		Точечный	Symbol(2.2.2_1_ПП_2_МЗ_план.png, 0, 18, 0)	
603	REG_STATUS: 2, STATUS: 2.	REG_STATUS: Региональное значение, STATUS: Планируемый к размещению.		Точечный	Symbol(2.2.2_1_ПП_2_РЗ_план.png, 0, 20, 0)	
604	REG_STATUS: 1, STATUS: 2.	REG_STATUS: Федеральное значение, STATUS: Планируемый к размещению.		Точечный	Symbol(2.2.2_1_ПП_2_ФЗ_план.png, 0, 23, 0)	
605	REG_STATUS: 3,4,5,6,8, STATUS: 3.	REG_STATUS: Местное значение муниципального района,Местное значение городского		Точечный	Symbol(2.2.2_1_ПП_3_МЗ_реконстр .png, 0, 18, 0)	
606	REG_STATUS: 2, STATUS: 3.	REG_STATUS: Региональное значение, STATUS: Планируемый к реконструкции.		Точечный	Symbol(2.2.2_1_ПП_3_РЗ_реконстр. .png, 0, 20, 0)	
607	REG_STATUS: 1, STATUS: 3.	REG_STATUS: Федеральное значение, STATUS: Планируемый к реконструкции.		Точечный	Symbol(2.2.2_1_ПП_3_ФЗ_реконстр. .png, 0, 23, 0)	
608	REG_STATUS: 3,4,5,6,8, STATUS: 4.	REG_STATUS: Местное значение муниципального района,Местное значение городского		Точечный	Symbol(2.2.2_1_ПП_4_МЗ_ликв.png, 0, 18, 1)	
609	REG_STATUS: 2, STATUS: 4.	REG_STATUS: Региональное значение, STATUS: Планируемый к ликвидации.		Точечный	Symbol(2.2.2_1_ПП_4_РЗ_ликв.png, 0, 20, 1)	



















610	REG_STATUS: 1, STATUS: 4.	REG_STATUS: Федеральное значение, STATUS: Планируемый к ликвидации.		Точечный	Symbol(2.2.2_1_ПП_4_ФЗ_ликв.png, 0, 23, 1)	
611	REG_STATUS: 3,4,5,6,8, STATUS: 1.	крупного рогатого скота, производство сырого молока,		Точечный	Symbol(2.2.2_2_ПП_1_МЗ_сущ.png, 0, 18, 1)	
612	REG_STATUS: 2, STATUS: 1.	крупного рогатого скота, производство сырого молока,		Точечный	Symbol(2.2.2_2_ПП_1_РЗ_сущ.png, 0, 20, 1)	
613	REG_STATUS: 1, STATUS: 1.	крупного рогатого скота, производство сырого молока,		Точечный	Symbol(2.2.2_2_ПП_1_ФЗ_сущ.png, 0, 23, 1)	
614	REG_STATUS: 3,4,5,6,8, STATUS: 2.	крупного рогатого скота, производство сырого молока,		Точечный	Symbol(2.2.2_2_ПП_2_МЗ_план.png, 0, 18, 0)	
615	REG_STATUS: 2, STATUS: 2.	крупного рогатого скота, производство сырого молока,		Точечный	Symbol(2.2.2_2_ПП_2_РЗ_план.png, 0, 20, 0)	
616	REG_STATUS: 1, STATUS: 2.	крупного рогатого скота, производство сырого молока,		Точечный	Symbol(2.2.2_2_ПП_2_ФЗ_план.png, 0, 23, 0)	
617	REG_STATUS: 3,4,5,6,8, STATUS: 3.	крупного рогатого скота, производство сырого молока,		Точечный	Symbol(2.2.2_2_ПП_3_МЗ_реконстр .png, 0, 18, 0)	
618	REG_STATUS: 2, STATUS: 3.	крупного рогатого скота, производство сырого молока,		Точечный	Symbol(2.2.2_2_ПП_3_РЗ_реконстр. .png, 0, 20, 0)	
619	REG_STATUS: 1, STATUS: 3.	крупного рогатого скота, производство сырого молока,		Точечный	Symbol(2.2.2_2_ПП_3_ФЗ_реконстр. .png, 0, 23, 0)	
620	REG_STATUS: 3,4,5,6,8, STATUS: 4.	крупного рогатого скота, производство сырого молока,		Точечный	Symbol(2.2.2_2_ПП_4_МЗ_ликв.png, 0, 18, 1)	
621	REG_STATUS: 2, STATUS: 4.	крупного рогатого скота, производство сырого молока,		Точечный	Symbol(2.2.2_2_ПП_4_РЗ_ликв.png, 0, 20, 1)	
622	REG_STATUS: 1, STATUS: 4.	крупного рогатого скота, производство сырого молока,		Точечный	Symbol(2.2.2_2_ПП_4_ФЗ_ликв.png, 0, 23, 1)	
623	REG_STATUS: 3,4,5,6,8, STATUS: 1.	пород крупного рогатого скота и буйволов, производство спермы,		Точечный	Symbol(2.2.2_3_ПП_1_МЗ_сущ.png, 0, 18, 1)	
624	REG_STATUS: 2, STATUS: 1.	пород крупного рогатого скота и буйволов, производство спермы,		Точечный	Symbol(2.2.2_3_ПП_1_РЗ_сущ.png, 0, 20, 1)	
625	REG_STATUS: 1, STATUS: 1.	пород крупного рогатого скота и буйволов, производство спермы,		Точечный	Symbol(2.2.2_3_ПП_1_ФЗ_сущ.png, 0, 23, 1)	
626	REG_STATUS: 3,4,5,6,8, STATUS: 2.	пород крупного рогатого скота и буйволов, производство спермы,		Точечный	Symbol(2.2.2_3_ПП_2_МЗ_план.png, 0, 18, 0)	
627	REG_STATUS: 2, STATUS: 2.	пород крупного рогатого скота и буйволов, производство спермы,		Точечный	Symbol(2.2.2_3_ПП_2_РЗ_план.png, 0, 20, 0)	



















628	REG_STATUS: 1, STATUS: 2.	пород крупного рогатого скота и буйволов, производство спермы,		Точечный	Symbol(2.2.2_3_ПП_2_ФЗ_план.png, 0, 23, 0)	
629	REG_STATUS: 3,4,5,6,8, STATUS: 3.	пород крупного рогатого скота и буйволов, производство спермы,		Точечный	Symbol(2.2.2_3_ПП_3_МЗ_реконстр .png, 0, 18, 0)	
630	REG_STATUS: 2, STATUS: 3.	пород крупного рогатого скота и буйволов, производство спермы,		Точечный	Symbol(2.2.2_3_ПП_3_РЗ_реконстр. .png, 0, 20, 0)	
631	REG_STATUS: 1, STATUS: 3.	пород крупного рогатого скота и буйволов, производство спермы,		Точечный	Symbol(2.2.2_3_ПП_3_ФЗ_реконстр. .png, 0, 23, 0)	
632	REG_STATUS: 3,4,5,6,8, STATUS: 4.	пород крупного рогатого скота и буйволов, производство спермы,		Точечный	Symbol(2.2.2_3_ПП_4_МЗ_ликв.png, 0, 18, 1)	
633	REG_STATUS: 2, STATUS: 4.	пород крупного рогатого скота и буйволов, производство спермы,		Точечный	Symbol(2.2.2_3_ПП_4_РЗ_ликв.png, 0, 20, 1)	
634	REG_STATUS: 1, STATUS: 4.	пород крупного рогатого скота и буйволов, производство спермы,		Точечный	Symbol(2.2.2_3_ПП_4_ФЗ_ликв.png, 0, 23, 1)	
635	REG_STATUS: 3,4,5,6,8, STATUS: 1.	прочих животных семейства лошадиных, REG_STATUS: Местное значение муниципального		Точечный	Symbol(2.2.2_4_ПП_1_МЗ_сущ.png, 0, 18, 1)	
636	REG_STATUS: 2, STATUS: 1.	прочих животных семейства лошадиных, REG_STATUS: Региональное значение,		Точечный	Symbol(2.2.2_4_ПП_1_РЗ_сущ.png, 0, 20, 1)	
637	REG_STATUS: 1, STATUS: 1.	прочих животных семейства лошадиных, REG_STATUS: Федеральное значение,		Точечный	Symbol(2.2.2_4_ПП_1_ФЗ_сущ.png, 0, 23, 1)	
638	REG_STATUS: 3,4,5,6,8, STATUS: 2.	прочих животных семейства лошадиных, REG_STATUS: Местное значение муниципального		Точечный	Symbol(2.2.2_4_ПП_2_МЗ_план.png, 0, 18, 0)	
639	REG_STATUS: 2, STATUS: 2.	прочих животных семейства лошадиных, REG_STATUS: Региональное значение,		Точечный	Symbol(2.2.2_4_ПП_2_РЗ_план.png, 0, 20, 0)	
640	REG_STATUS: 1, STATUS: 2.	прочих животных семейства лошадиных, REG_STATUS: Федеральное значение,		Точечный	Symbol(2.2.2_4_ПП_2_ФЗ_план.png, 0, 23, 0)	
641	REG_STATUS: 3,4,5,6,8, STATUS: 3.	прочих животных семейства лошадиных, REG_STATUS: Местное значение муниципального		Точечный	Symbol(2.2.2_4_ПП_3_МЗ_реконстр .png, 0, 18, 0)	
642	REG_STATUS: 2, STATUS: 3.	прочих животных семейства лошадиных, REG_STATUS: Региональное значение,		Точечный	Symbol(2.2.2_4_ПП_3_РЗ_реконстр. .png, 0, 20, 0)	
643	REG_STATUS: 1, STATUS: 3.	прочих животных семейства лошадиных, REG_STATUS: Федеральное значение,		Точечный	Symbol(2.2.2_4_ПП_3_ФЗ_реконстр. .png, 0, 23, 0)	
644	REG_STATUS: 3,4,5,6,8, STATUS: 4.	прочих животных семейства лошадиных, REG_STATUS: Местное значение муниципального		Точечный	Symbol(2.2.2_4_ПП_4_МЗ_ликв.png, 0, 18, 1)	
645	REG_STATUS: 2, STATUS: 4.	прочих животных семейства лошадиных, REG_STATUS: Региональное значение,		Точечный	Symbol(2.2.2_4_ПП_4_РЗ_ликв.png, 0, 20, 1)	

646	REG_STATUS: 1, STATUS: 4.	прочих животных семейства лошадиных, REG_STATUS: Федеральное значение,		Точечный	Symbol(2.2.2_4_ПП_4_ФЗ_ликв.png, 0, 23, 1)	
647	REG_STATUS: 3,4,5,6,8, STATUS: 1.	прочих животных семейства верблюжьих, REG_STATUS: Местное значение муниципального		Точечный	Symbol(2.2.2_5_ПП_1_МЗ_сущ.png, 0, 18, 1)	
648	REG_STATUS: 2, STATUS: 1.	прочих животных семейства верблюжьих, REG_STATUS: Региональное значение,		Точечный	Symbol(2.2.2_5_ПП_1_РЗ_сущ.png, 0, 20, 1)	
649	REG_STATUS: 1, STATUS: 1.	прочих животных семейства верблюжьих, REG_STATUS: Федеральное значение,		Точечный	Symbol(2.2.2_5_ПП_1_ФЗ_сущ.png, 0, 23, 1)	
650	REG_STATUS: 3,4,5,6,8, STATUS: 2.	прочих животных семейства верблюжьих, REG_STATUS: Местное значение муниципального		Точечный	Symbol(2.2.2_5_ПП_2_МЗ_план.png, 0, 18, 0)	
651	REG_STATUS: 2, STATUS: 2.	прочих животных семейства верблюжьих, REG_STATUS: Региональное значение,		Точечный	Symbol(2.2.2_5_ПП_2_РЗ_план.png, 0, 20, 0)	
652	REG_STATUS: 1, STATUS: 2.	прочих животных семейства верблюжьих, REG_STATUS: Федеральное значение,		Точечный	Symbol(2.2.2_5_ПП_2_ФЗ_план.png, 0, 23, 0)	
653	REG_STATUS: 3,4,5,6,8, STATUS: 3.	прочих животных семейства верблюжьих, REG_STATUS: Местное значение муниципального		Точечный	Symbol(2.2.2_5_ПП_3_МЗ_реконстр .png, 0, 18, 0)	
654	REG_STATUS: 2, STATUS: 3.	прочих животных семейства верблюжьих, REG_STATUS: Региональное значение,		Точечный	Symbol(2.2.2_5_ПП_3_РЗ_реконстр. .png, 0, 20, 0)	
655	REG_STATUS: 1, STATUS: 3.	прочих животных семейства верблюжьих, REG_STATUS: Федеральное значение,		Точечный	Symbol(2.2.2_5_ПП_3_ФЗ_реконстр. .png, 0, 23, 0)	
656	REG_STATUS: 3,4,5,6,8, STATUS: 4.	прочих животных семейства верблюжьих, REG_STATUS: Местное значение муниципального		Точечный	Symbol(2.2.2_5_ПП_4_МЗ_ликв.png, 0, 18, 1)	
657	REG_STATUS: 2, STATUS: 4.	прочих животных семейства верблюжьих, REG_STATUS: Региональное значение,		Точечный	Symbol(2.2.2_5_ПП_4_РЗ_ликв.png, 0, 20, 1)	
658	REG_STATUS: 1, STATUS: 4.	прочих животных семейства верблюжьих, REG_STATUS: Федеральное значение,		Точечный	Symbol(2.2.2_5_ПП_4_ФЗ_ликв.png, 0, 23, 1)	
659	REG_STATUS: 3,4,5,6,8, STATUS: 1.	REG_STATUS: Местное значение муниципального района, Местное значение городского		Точечный	Symbol(2.2.2_6_ПП_1_МЗ_сущ.png, 0, 18, 1)	
660	REG_STATUS: 2, STATUS: 1.	REG_STATUS: Региональное значение, STATUS: Существующий, реконструируемый,		Точечный	Symbol(2.2.2_6_ПП_1_РЗ_сущ.png, 0, 20, 1)	
661	REG_STATUS: 1, STATUS: 1.	REG_STATUS: Федеральное значение, STATUS: Существующий, реконструируемый,		Точечный	Symbol(2.2.2_6_ПП_1_ФЗ_сущ.png, 0, 23, 1)	
662	REG_STATUS: 3,4,5,6,8, STATUS: 2.	REG_STATUS: Местное значение муниципального района, Местное значение городского		Точечный	Symbol(2.2.2_6_ПП_2_МЗ_план.png, 0, 18, 0)	
663	REG_STATUS: 2, STATUS: 2.	REG_STATUS: Региональное значение, STATUS: Планируемый к размещению,		Точечный	Symbol(2.2.2_6_ПП_2_РЗ_план.png, 0, 20, 0)	



















664	REG_STATUS: 1, STATUS: 2.	REG_STATUS: Федеральное значение, STATUS: Планируемый к размещению.		Точечный	Symbol(2.2.2_6_ПП_2_ФЗ_план.png, 0, 23, 0)	
665	REG_STATUS: 3,4,5,6,8, STATUS: 3.	REG_STATUS: Местное значение муниципального района, Местное значение городского		Точечный	Symbol(2.2.2_6_ПП_3_МЗ_реконстр .png, 0, 18, 0)	
666	REG_STATUS: 2, STATUS: 3.	REG_STATUS: Региональное значение, STATUS: Планируемый к реконструкции.		Точечный	Symbol(2.2.2_6_ПП_3_РЗ_реконстр. .png, 0, 20, 0)	
667	REG_STATUS: 1, STATUS: 3.	REG_STATUS: Федеральное значение, STATUS: Планируемый к реконструкции.		Точечный	Symbol(2.2.2_6_ПП_3_ФЗ_реконстр. .png, 0, 23, 0)	
668	REG_STATUS: 3,4,5,6,8, STATUS: 4.	REG_STATUS: Местное значение муниципального района, Местное значение городского		Точечный	Symbol(2.2.2_6_ПП_4_МЗ_ликв.png, 0, 18, 1)	
669	REG_STATUS: 2, STATUS: 4.	REG_STATUS: Региональное значение, STATUS: Планируемый к ликвидации.		Точечный	Symbol(2.2.2_6_ПП_4_РЗ_ликв.png, 0, 20, 1)	
670	REG_STATUS: 1, STATUS: 4.	REG_STATUS: Федеральное значение, STATUS: Планируемый к ликвидации.		Точечный	Symbol(2.2.2_6_ПП_4_ФЗ_ликв.png, 0, 23, 1)	
671	REG_STATUS: 3,4,5,6,8, STATUS: 1.	REG_STATUS: Местное значение муниципального района, Местное значение городского		Точечный	Symbol(2.2.2_7_ПП_1_МЗ_сущ.png, 0, 18, 1)	
672	REG_STATUS: 2, STATUS: 1.	REG_STATUS: Региональное значение, STATUS: Существующий, реконструируемый,		Точечный	Symbol(2.2.2_7_ПП_1_РЗ_сущ.png, 0, 20, 1)	
673	REG_STATUS: 1, STATUS: 1.	REG_STATUS: Федеральное значение, STATUS: Существующий, реконструируемый,		Точечный	Symbol(2.2.2_7_ПП_1_ФЗ_сущ.png, 0, 23, 1)	
674	REG_STATUS: 3,4,5,6,8, STATUS: 2.	REG_STATUS: Местное значение муниципального района, Местное значение городского		Точечный	Symbol(2.2.2_7_ПП_2_МЗ_план.png, 0, 18, 0)	
675	REG_STATUS: 2, STATUS: 2.	REG_STATUS: Региональное значение, STATUS: Планируемый к размещению.		Точечный	Symbol(2.2.2_7_ПП_2_РЗ_план.png, 0, 20, 0)	
676	REG_STATUS: 1, STATUS: 2.	REG_STATUS: Федеральное значение, STATUS: Планируемый к размещению.		Точечный	Symbol(2.2.2_7_ПП_2_ФЗ_план.png, 0, 23, 0)	
677	REG_STATUS: 3,4,5,6,8, STATUS: 3.	REG_STATUS: Местное значение муниципального района, Местное значение городского		Точечный	Symbol(2.2.2_7_ПП_3_МЗ_реконстр .png, 0, 18, 0)	
678	REG_STATUS: 2, STATUS: 3.	REG_STATUS: Региональное значение, STATUS: Планируемый к реконструкции.		Точечный	Symbol(2.2.2_7_ПП_3_РЗ_реконстр. .png, 0, 20, 0)	
679	REG_STATUS: 1, STATUS: 3.	REG_STATUS: Федеральное значение, STATUS: Планируемый к реконструкции.		Точечный	Symbol(2.2.2_7_ПП_3_ФЗ_реконстр. .png, 0, 23, 0)	
680	REG_STATUS: 3,4,5,6,8, STATUS: 4.	REG_STATUS: Местное значение муниципального района, Местное значение городского		Точечный	Symbol(2.2.2_7_ПП_4_МЗ_ликв.png, 0, 18, 1)	
681	REG_STATUS: 2, STATUS: 4.	REG_STATUS: Региональное значение, STATUS: Планируемый к ликвидации.		Точечный	Symbol(2.2.2_7_ПП_4_РЗ_ликв.png, 0, 20, 1)	



















682	REG_STATUS: 1, STATUS: 4.	REG_STATUS: Федеральное значение, STATUS: Планируемый к ликвидации.		Точечный	Symbol(2.2.2_7_ПП_4_ФЗ_ликв.png, 0, 23, 1)	
683	REG_STATUS: 3,4,5,6,8, STATUS: 1.	сельскохозяйственной птицы, REG_STATUS: Местное значение муниципального		Точечный	Symbol(2.2.2_8_ПП_1_МЗ_сущ.png, 0, 18, 1)	
684	REG_STATUS: 2, STATUS: 1.	сельскохозяйственной птицы, REG_STATUS: Региональное значение,		Точечный	Symbol(2.2.2_8_ПП_1_РЗ_сущ.png, 0, 20, 1)	
685	REG_STATUS: 1, STATUS: 1.	сельскохозяйственной птицы, REG_STATUS: Федеральное значение,		Точечный	Symbol(2.2.2_8_ПП_1_ФЗ_сущ.png, 0, 23, 1)	
686	REG_STATUS: 3,4,5,6,8, STATUS: 2.	сельскохозяйственной птицы, REG_STATUS: Местное значение муниципального		Точечный	Symbol(2.2.2_8_ПП_2_МЗ_план.png, 0, 18, 0)	
687	REG_STATUS: 2, STATUS: 2.	сельскохозяйственной птицы, REG_STATUS: Региональное значение,		Точечный	Symbol(2.2.2_8_ПП_2_РЗ_план.png, 0, 20, 0)	
688	REG_STATUS: 1, STATUS: 2.	сельскохозяйственной птицы, REG_STATUS: Федеральное значение,		Точечный	Symbol(2.2.2_8_ПП_2_ФЗ_план.png, 0, 23, 0)	
689	REG_STATUS: 3,4,5,6,8, STATUS: 3.	сельскохозяйственной птицы, REG_STATUS: Местное значение муниципального		Точечный	Symbol(2.2.2_8_ПП_3_МЗ_реконстр .png, 0, 18, 0)	
690	REG_STATUS: 2, STATUS: 3.	сельскохозяйственной птицы, REG_STATUS: Региональное значение,		Точечный	Symbol(2.2.2_8_ПП_3_РЗ_реконстр. .png, 0, 20, 0)	
691	REG_STATUS: 1, STATUS: 3.	сельскохозяйственной птицы, REG_STATUS: Федеральное значение,		Точечный	Symbol(2.2.2_8_ПП_3_ФЗ_реконстр. .png, 0, 23, 0)	
692	REG_STATUS: 3,4,5,6,8, STATUS: 4.	сельскохозяйственной птицы, REG_STATUS: Местное значение муниципального		Точечный	Symbol(2.2.2_8_ПП_4_МЗ_ликв.png, 0, 18, 1)	
693	REG_STATUS: 2, STATUS: 4.	сельскохозяйственной птицы, REG_STATUS: Региональное значение,		Точечный	Symbol(2.2.2_8_ПП_4_РЗ_ликв.png, 0, 20, 1)	
694	REG_STATUS: 1, STATUS: 4.	сельскохозяйственной птицы, REG_STATUS: Федеральное значение,		Точечный	Symbol(2.2.2_8_ПП_4_ФЗ_ликв.png, 0, 23, 1)	
695	REG_STATUS: 3,4,5,6,8, STATUS: 1.	REG_STATUS: Местное значение муниципального района, Местное значение городского		Точечный	Symbol(2.2.2_9_ПП_1_МЗ_сущ.png, 0, 18, 1)	
696	REG_STATUS: 2, STATUS: 1.	REG_STATUS: Региональное значение, STATUS: Существующий, реконструируемый,		Точечный	Symbol(2.2.2_9_ПП_1_РЗ_сущ.png, 0, 20, 1)	
697	REG_STATUS: 1, STATUS: 1.	REG_STATUS: Федеральное значение, STATUS: Существующий, реконструируемый,		Точечный	Symbol(2.2.2_9_ПП_1_ФЗ_сущ.png, 0, 23, 1)	
698	REG_STATUS: 3,4,5,6,8, STATUS: 2.	REG_STATUS: Местное значение муниципального района, Местное значение городского		Точечный	Symbol(2.2.2_9_ПП_2_МЗ_план.png, 0, 18, 0)	
699	REG_STATUS: 2, STATUS: 2.	REG_STATUS: Региональное значение, STATUS: Планируемый к размещению.		Точечный	Symbol(2.2.2_9_ПП_2_РЗ_план.png, 0, 20, 0)	



















700	REG_STATUS: 1, STATUS: 2.	REG_STATUS: Федеральное значение, STATUS: Планируемый к размещению.		Точечный	Symbol(2.2.2_9_ПП_2_ФЗ_план.png, 0, 23, 0)	
701	REG_STATUS: 3,4,5,6,8, STATUS: 3.	REG_STATUS: Местное значение муниципального района, Местное значение городского		Точечный	Symbol(2.2.2_9_ПП_3_МЗ_реконстр .png, 0, 18, 0)	
702	REG_STATUS: 2, STATUS: 3.	REG_STATUS: Региональное значение, STATUS: Планируемый к реконструкции.		Точечный	Symbol(2.2.2_9_ПП_3_РЗ_реконстр. .png, 0, 20, 0)	
703	REG_STATUS: 1, STATUS: 3.	REG_STATUS: Федеральное значение, STATUS: Планируемый к реконструкции.		Точечный	Symbol(2.2.2_9_ПП_3_ФЗ_реконстр. .png, 0, 23, 0)	
704	REG_STATUS: 3,4,5,6,8, STATUS: 4.	REG_STATUS: Местное значение муниципального района, Местное значение городского		Точечный	Symbol(2.2.2_9_ПП_4_МЗ_ликв.png, 0, 18, 1)	
705	REG_STATUS: 2, STATUS: 4.	REG_STATUS: Региональное значение, STATUS: Планируемый к ликвидации.		Точечный	Symbol(2.2.2_9_ПП_4_РЗ_ликв.png, 0, 20, 1)	
706	REG_STATUS: 1, STATUS: 4.	REG_STATUS: Федеральное значение, STATUS: Планируемый к ликвидации.		Точечный	Symbol(2.2.2_9_ПП_4_ФЗ_ликв.png, 0, 23, 1)	
707	REG_STATUS: 3,4,5,6,8, STATUS: 1.	прочих пушных зверей на фермах, REG_STATUS: Местное значение муниципального		Точечный	Symbol(2.2.2_10_ПП_1_МЗ_сущ.png , 0, 18, 1)	
708	REG_STATUS: 2, STATUS: 1.	прочих пушных зверей на фермах, REG_STATUS: Региональное значение,		Точечный	Symbol(2.2.2_10_ПП_1_РЗ_сущ.png, 0, 20, 1)	
709	REG_STATUS: 1, STATUS: 1.	прочих пушных зверей на фермах, REG_STATUS: Федеральное значение,		Точечный	Symbol(2.2.2_10_ПП_1_ФЗ_сущ.png , 0, 23, 1)	
710	REG_STATUS: 3,4,5,6,8, STATUS: 2.	прочих пушных зверей на фермах, REG_STATUS: Местное значение муниципального		Точечный	Symbol(2.2.2_10_ПП_2_МЗ_план.pn g, 0, 18, 0)	
711	REG_STATUS: 2, STATUS: 2.	прочих пушных зверей на фермах, REG_STATUS: Региональное значение,		Точечный	Symbol(2.2.2_10_ПП_2_РЗ_план.png , 0, 20, 0)	
712	REG_STATUS: 1, STATUS: 2.	прочих пушных зверей на фермах, REG_STATUS: Федеральное значение,		Точечный	Symbol(2.2.2_10_ПП_2_ФЗ_план.pn g, 0, 23, 0)	
713	REG_STATUS: 3,4,5,6,8, STATUS: 3.	прочих пушных зверей на фермах, REG_STATUS: Местное значение муниципального		Точечный	Symbol(2.2.2_10_ПП_3_МЗ_реконст r.png, 0, 18, 0)	
714	REG_STATUS: 2, STATUS: 3.	прочих пушных зверей на фермах, REG_STATUS: Региональное значение,		Точечный	Symbol(2.2.2_10_ПП_3_РЗ_реконстр .png, 0, 20, 0)	
715	REG_STATUS: 1, STATUS: 3.	прочих пушных зверей на фермах, REG_STATUS: Федеральное значение,		Точечный	Symbol(2.2.2_10_ПП_3_ФЗ_реконст r.png, 0, 23, 0)	
716	REG_STATUS: 3,4,5,6,8, STATUS: 4.	прочих пушных зверей на фермах, REG_STATUS: Местное значение муниципального		Точечный	Symbol(2.2.2_10_ПП_4_МЗ_ликв.pn g, 0, 18, 1)	
717	REG_STATUS: 2, STATUS: 4.	прочих пушных зверей на фермах, REG_STATUS: Региональное значение,		Точечный	Symbol(2.2.2_10_ПП_4_РЗ_ликв.png , 0, 20, 1)	



















718	REG_STATUS: 1, STATUS: 4.	прочих пушных зверей на фермах, REG_STATUS: Федеральное значение,		Точечный	Symbol(2.2.2_10_ПП_4_ФЗ_ликв.png, 0, 23, 1)	
719	REG_STATUS: 3,4,5,6,8, STATUS: 1.	REG_STATUS: Местное значение муниципального района, Местное значение городского		Точечный	Symbol(2.2.2_11_ПП_1_МЗ_сущ.png, 0, 18, 1)	
720	REG_STATUS: 2, STATUS: 1.	REG_STATUS: Региональное значение, STATUS: Существующий, реконструируемый,		Точечный	Symbol(2.2.2_11_ПП_1_РЗ_сущ.png, 0, 20, 1)	
721	REG_STATUS: 1, STATUS: 1.	REG_STATUS: Федеральное значение, STATUS: Существующий, реконструируемый,		Точечный	Symbol(2.2.2_11_ПП_1_ФЗ_сущ.png, 0, 23, 1)	
722	REG_STATUS: 3,4,5,6,8, STATUS: 2.	REG_STATUS: Местное значение муниципального района, Местное значение городского		Точечный	Symbol(2.2.2_11_ПП_2_МЗ_план.png, 0, 18, 0)	
723	REG_STATUS: 2, STATUS: 2.	REG_STATUS: Региональное значение, STATUS: Планируемый к размещению.		Точечный	Symbol(2.2.2_11_ПП_2_РЗ_план.png, 0, 20, 0)	
724	REG_STATUS: 1, STATUS: 2.	REG_STATUS: Федеральное значение, STATUS: Планируемый к размещению.		Точечный	Symbol(2.2.2_11_ПП_2_ФЗ_план.png, 0, 23, 0)	
725	REG_STATUS: 3,4,5,6,8, STATUS: 3.	REG_STATUS: Местное значение муниципального района, Местное значение городского		Точечный	Symbol(2.2.2_11_ПП_3_МЗ_реконст.png, 0, 18, 0)	
726	REG_STATUS: 2, STATUS: 3.	REG_STATUS: Региональное значение, STATUS: Планируемый к реконструкции.		Точечный	Symbol(2.2.2_11_ПП_3_РЗ_реконст.png, 0, 20, 0)	
727	REG_STATUS: 1, STATUS: 3.	REG_STATUS: Федеральное значение, STATUS: Планируемый к реконструкции.		Точечный	Symbol(2.2.2_11_ПП_3_ФЗ_реконст.png, 0, 23, 0)	
728	REG_STATUS: 3,4,5,6,8, STATUS: 4.	REG_STATUS: Местное значение муниципального района, Местное значение городского		Точечный	Symbol(2.2.2_11_ПП_4_МЗ_ликв.png, 0, 18, 1)	
729	REG_STATUS: 2, STATUS: 4.	REG_STATUS: Региональное значение, STATUS: Планируемый к ликвидации.		Точечный	Symbol(2.2.2_11_ПП_4_РЗ_ликв.png, 0, 20, 1)	
730	REG_STATUS: 1, STATUS: 4.	REG_STATUS: Федеральное значение, STATUS: Планируемый к ликвидации.		Точечный	Symbol(2.2.2_11_ПП_4_ФЗ_ликв.png, 0, 23, 1)	
731	REG_STATUS: 3,4,5,6,8, STATUS: 1.	животных, REG_STATUS: Местное значение муниципального		Точечный	Symbol(2.2.2_12_ПП_1_МЗ_сущ.png, 0, 18, 1)	
732	REG_STATUS: 2, STATUS: 1.	животных, REG_STATUS: Региональное значение,		Точечный	Symbol(2.2.2_12_ПП_1_РЗ_сущ.png, 0, 20, 1)	
733	REG_STATUS: 1, STATUS: 1.	животных, REG_STATUS: Федеральное значение,		Точечный	Symbol(2.2.2_12_ПП_1_ФЗ_сущ.png, 0, 23, 1)	
734	REG_STATUS: 3,4,5,6,8, STATUS: 2.	животных, REG_STATUS: Местное значение муниципального		Точечный	Symbol(2.2.2_12_ПП_2_МЗ_план.png, 0, 18, 0)	
735	REG_STATUS: 2, STATUS: 2.	животных, REG_STATUS: Региональное значение,		Точечный	Symbol(2.2.2_12_ПП_2_РЗ_план.png, 0, 20, 0)	

736	REG_STATUS: 1, STATUS: 2.	животных, REG_STATUS: Федеральное значение,		Точечный	Symbol(2.2.2_12_ПП_2_ФЗ_план.png, 0, 23, 0)	
737	REG_STATUS: 3,4,5,6,8, STATUS: 3.	животных, REG_STATUS: Местное значение муниципального		Точечный	Symbol(2.2.2_12_ПП_3_МЗ_реконст.png, 0, 18, 0)	
738	REG_STATUS: 2, STATUS: 3.	животных, REG_STATUS: Региональное значение,		Точечный	Symbol(2.2.2_12_ПП_3_РЗ_реконст.png, 0, 20, 0)	
739	REG_STATUS: 1, STATUS: 3.	животных, REG_STATUS: Федеральное значение,		Точечный	Symbol(2.2.2_12_ПП_3_ФЗ_реконст.png, 0, 23, 0)	
740	REG_STATUS: 3,4,5,6,8, STATUS: 4.	животных, REG_STATUS: Местное значение муниципального		Точечный	Symbol(2.2.2_12_ПП_4_МЗ_ликв.png, 0, 18, 1)	
741	REG_STATUS: 2, STATUS: 4.	животных, REG_STATUS: Региональное значение,		Точечный	Symbol(2.2.2_12_ПП_4_РЗ_ликв.png, 0, 20, 1)	
742	REG_STATUS: 1, STATUS: 4.	животных, REG_STATUS: Федеральное значение,		Точечный	Symbol(2.2.2_12_ПП_4_ФЗ_ликв.png, 0, 23, 1)	
743	REG_STATUS: 3,4,5,6,8, STATUS: 1.	растениеводство в сочетании с животноводством без специализированного производства культур или		Точечный	Symbol(2.2.2_13_ПП_1_МЗ_сущ.png, 0, 18, 1)	
744	REG_STATUS: 2, STATUS: 1.	растениеводство в сочетании с животноводством без специализированного производства культур или		Точечный	Symbol(2.2.2_13_ПП_1_РЗ_сущ.png, 0, 20, 1)	
745	REG_STATUS: 1, STATUS: 1.	растениеводство в сочетании с животноводством без специализированного производства культур или		Точечный	Symbol(2.2.2_13_ПП_1_ФЗ_сущ.png, 0, 23, 1)	
746	REG_STATUS: 3,4,5,6,8, STATUS: 2.	растениеводство в сочетании с животноводством без специализированного производства культур или		Точечный	Symbol(2.2.2_13_ПП_2_МЗ_план.png, 0, 18, 0)	
747	REG_STATUS: 2, STATUS: 2.	растениеводство в сочетании с животноводством без специализированного производства культур или		Точечный	Symbol(2.2.2_13_ПП_2_РЗ_план.png, 0, 20, 0)	
748	REG_STATUS: 1, STATUS: 2.	растениеводство в сочетании с животноводством без специализированного производства культур или		Точечный	Symbol(2.2.2_13_ПП_2_ФЗ_план.png, 0, 23, 0)	
749	REG_STATUS: 3,4,5,6,8, STATUS: 3.	растениеводство в сочетании с животноводством без специализированного производства культур или		Точечный	Symbol(2.2.2_13_ПП_3_МЗ_реконст.png, 0, 18, 0)	
750	REG_STATUS: 2, STATUS: 3.	растениеводство в сочетании с животноводством без специализированного производства культур или		Точечный	Symbol(2.2.2_13_ПП_3_РЗ_реконст.png, 0, 20, 0)	
751	REG_STATUS: 1, STATUS: 3.	растениеводство в сочетании с животноводством без специализированного производства культур или		Точечный	Symbol(2.2.2_13_ПП_3_ФЗ_реконст.png, 0, 23, 0)	
752	REG_STATUS: 3,4,5,6,8, STATUS: 4.	растениеводство в сочетании с животноводством без специализированного производства культур или		Точечный	Symbol(2.2.2_13_ПП_4_МЗ_ликв.png, 0, 18, 1)	
753	REG_STATUS: 2, STATUS: 4.	растениеводство в сочетании с животноводством без специализированного производства культур или		Точечный	Symbol(2.2.2_13_ПП_4_РЗ_ликв.png, 0, 20, 1)	



















754	REG_STATUS: 1, STATUS: 4.	растениеводство в сочетании с животноводством без специализированного производства культур или		Точечный	Symbol(2.2.2_13_ПП_4_ФЗ_ликв.png, 0, 23, 1)	
755	REG_STATUS: 3,4,5,6,8, STATUS: 1.	лесозаготовкам, REG_STATUS: Местное значение муниципального		Точечный	Symbol(2.2.2_14_ПП_1_МЗ_сущ.png, 0, 18, 1)	
756	REG_STATUS: 2, STATUS: 1.	лесозаготовкам, REG_STATUS: Региональное значение,		Точечный	Symbol(2.2.2_14_ПП_1_РЗ_сущ.png, 0, 20, 1)	
757	REG_STATUS: 1, STATUS: 1.	лесозаготовкам, REG_STATUS: Федеральное значение,		Точечный	Symbol(2.2.2_14_ПП_1_ФЗ_сущ.png, 0, 23, 1)	
758	REG_STATUS: 3,4,5,6,8, STATUS: 2.	лесозаготовкам, REG_STATUS: Местное значение муниципального		Точечный	Symbol(2.2.2_14_ПП_2_МЗ_план.png, 0, 18, 0)	
759	REG_STATUS: 2, STATUS: 2.	лесозаготовкам, REG_STATUS: Региональное значение,		Точечный	Symbol(2.2.2_14_ПП_2_РЗ_план.png, 0, 20, 0)	
760	REG_STATUS: 1, STATUS: 2.	лесозаготовкам, REG_STATUS: Федеральное значение,		Точечный	Symbol(2.2.2_14_ПП_2_ФЗ_план.png, 0, 23, 0)	
761	REG_STATUS: 3,4,5,6,8, STATUS: 3.	лесозаготовкам, REG_STATUS: Местное значение муниципального		Точечный	Symbol(2.2.2_14_ПП_3_МЗ_реконст.p.png, 0, 18, 0)	
762	REG_STATUS: 2, STATUS: 3.	лесозаготовкам, REG_STATUS: Региональное значение,		Точечный	Symbol(2.2.2_14_ПП_3_РЗ_реконст.p.png, 0, 20, 0)	
763	REG_STATUS: 1, STATUS: 3.	лесозаготовкам, REG_STATUS: Федеральное значение,		Точечный	Symbol(2.2.2_14_ПП_3_ФЗ_реконст.p.png, 0, 23, 0)	
764	REG_STATUS: 3,4,5,6,8, STATUS: 4.	лесозаготовкам, REG_STATUS: Местное значение муниципального		Точечный	Symbol(2.2.2_14_ПП_4_МЗ_ликв.png, 0, 18, 1)	
765	REG_STATUS: 2, STATUS: 4.	лесозаготовкам, REG_STATUS: Региональное значение,		Точечный	Symbol(2.2.2_14_ПП_4_РЗ_ликв.png, 0, 20, 1)	
766	REG_STATUS: 1, STATUS: 4.	лесозаготовкам, REG_STATUS: Федеральное значение,		Точечный	Symbol(2.2.2_14_ПП_4_ФЗ_ликв.png, 0, 23, 1)	
767	REG_STATUS: 3,4,5,6,8, STATUS: 1.	рыбоводству, REG_STATUS: Местное значение муниципального		Точечный	Symbol(2.2.2_15_ПП_1_МЗ_сущ.png, 0, 18, 1)	
768	REG_STATUS: 2, STATUS: 1.	рыбоводству, REG_STATUS: Региональное значение,		Точечный	Symbol(2.2.2_15_ПП_1_РЗ_сущ.png, 0, 20, 1)	
769	REG_STATUS: 1, STATUS: 1.	рыбоводству, REG_STATUS: Федеральное значение,		Точечный	Symbol(2.2.2_15_ПП_1_ФЗ_сущ.png, 0, 23, 1)	
770	REG_STATUS: 3,4,5,6,8, STATUS: 2.	рыбоводству, REG_STATUS: Местное значение муниципального		Точечный	Symbol(2.2.2_15_ПП_2_МЗ_план.png, 0, 18, 0)	
771	REG_STATUS: 2, STATUS: 2.	рыбоводству, REG_STATUS: Региональное значение,		Точечный	Symbol(2.2.2_15_ПП_2_РЗ_план.png, 0, 20, 0)	



















772	REG_STATUS: 1, STATUS: 2.	рыбоводству, REG_STATUS: Федеральное значение,		Точечный	Symbol(2.2.2_15_ПП_2_ФЗ план.png, 0, 23, 0)	
773	REG_STATUS: 3,4,5,6,8, STATUS: 3.	рыбоводству, REG_STATUS: Местное значение муниципального		Точечный	Symbol(2.2.2_15_ПП_3_МЗ реконст.png, 0, 18, 0)	
774	REG_STATUS: 2, STATUS: 3.	рыбоводству, REG_STATUS: Региональное значение,		Точечный	Symbol(2.2.2_15_ПП_3_РЗ реконстр.png, 0, 20, 0)	
776	REG_STATUS: 1, STATUS: 3.	рыбоводству, REG_STATUS: Федеральное значение,		Точечный	Symbol(2.2.2_15_ПП_3_ФЗ реконст.png, 0, 23, 0)	
777	REG_STATUS: 3,4,5,6,8, STATUS: 4.	рыбоводству, REG_STATUS: Местное значение муниципального		Точечный	Symbol(2.2.2_15_ПП_4_МЗ ликв.png, 0, 18, 1)	
778	REG_STATUS: 2, STATUS: 4.	рыбоводству, REG_STATUS: Региональное значение,		Точечный	Symbol(2.2.2_15_ПП_4_РЗ ликв.png, 0, 20, 1)	
779	REG_STATUS: 1, STATUS: 4.	рыбоводству, REG_STATUS: Федеральное значение,		Точечный	Symbol(2.2.2_15_ПП_4_ФЗ ликв.png, 0, 23, 1)	
WasteFacility_pr						
792	REG_STATUS: 3,4,5,6,8, STATUS: 1.	REG_STATUS: Местное значение муниципального района, Местное значение городского		Точечный	Symbol(2.2.4_1_ПП_1_МЗ сущ.png, 0, 18, 1)	
793	REG_STATUS: 2, STATUS: 1.	REG_STATUS: Региональное значение, STATUS: Существующий, реконструируемый,		Точечный	Symbol(2.2.4_1_ПП_1_РЗ сущ.png, 0, 20, 1)	
794	REG_STATUS: 1, STATUS: 1.	REG_STATUS: Федеральное значение, STATUS: Существующий, реконструируемый,		Точечный	Symbol(2.2.4_1_ПП_1_ФЗ сущ.png, 0, 23, 1)	
795	REG_STATUS: 3,4,5,6,8, STATUS: 2.	REG_STATUS: Местное значение муниципального района, Местное значение городского		Точечный	Symbol(2.2.4_1_ПП_2_МЗ план.png, 0, 18, 0)	
796	REG_STATUS: 2, STATUS: 2.	REG_STATUS: Региональное значение, STATUS: Планируемый к размещению.		Точечный	Symbol(2.2.4_1_ПП_2_РЗ план.png, 0, 20, 0)	
797	REG_STATUS: 1, STATUS: 2.	REG_STATUS: Федеральное значение, STATUS: Планируемый к размещению.		Точечный	Symbol(2.2.4_1_ПП_2_ФЗ план.png, 0, 23, 0)	
798	REG_STATUS: 3,4,5,6,8, STATUS: 3.	REG_STATUS: Местное значение муниципального района, Местное значение городского		Точечный	Symbol(2.2.4_1_ПП_3_МЗ реконстр.png, 0, 18, 0)	
799	REG_STATUS: 2, STATUS: 3.	REG_STATUS: Региональное значение, STATUS: Планируемый к реконструкции.		Точечный	Symbol(2.2.4_1_ПП_3_РЗ реконстр.png, 0, 20, 0)	
800	REG_STATUS: 1, STATUS: 3.	REG_STATUS: Федеральное значение, STATUS: Планируемый к реконструкции.		Точечный	Symbol(2.2.4_1_ПП_3_ФЗ реконстр.png, 0, 23, 0)	
801	REG_STATUS: 3,4,5,6,8, STATUS: 4.	REG_STATUS: Местное значение муниципального района, Местное значение городского		Точечный	Symbol(2.2.4_1_ПП_4_МЗ ликв.png, 0, 18, 1)	
802	REG_STATUS: 2, STATUS: 4.	REG_STATUS: Региональное значение, STATUS: Планируемый к ликвидации.		Точечный	Symbol(2.2.4_1_ПП_4_РЗ ликв.png, 0, 20, 1)	



















803	REG_STATUS: 1, STATUS: 4.	REG_STATUS: Федеральное значение, STATUS: Планируемый к ликвидации.		Точечный	Symbol(2.2.4_1_ПП_4_ФЗ_ликв.png, 0, 23, 1)	
804	REG_STATUS: 3,4,5,6,8, STATUS: 1.	обезвреживанию отходов, REG_STATUS: Местное значение муниципального		Точечный	Symbol(2.2.4_9(2)_ПП_1_M3_сущ.png, 0, 18, 1)	
807	REG_STATUS: 3,4,5,6,8, STATUS: 2.	обезвреживанию отходов, REG_STATUS: Местное значение муниципального		Точечный	Symbol(2.2.4_9(2)_ПП_2_M3_план.png, 0, 18, 0)	
810	REG_STATUS: 3,4,5,6,8, STATUS: 3.	обезвреживанию отходов, REG_STATUS: Местное значение муниципального		Точечный	Symbol(2.2.4_9(2)_ПП_3_M3_рек.png, 0, 18, 0)	
813	REG_STATUS: 3,4,5,6,8, STATUS: 4.	обезвреживанию отходов, REG_STATUS: Местное значение муниципального		Точечный	Symbol(2.2.4_9(2)_ПП_4_M3_ликв.png, 0, 18, 1)	
816	REG_STATUS: 3,4,5,6,8, STATUS: 1.	биологических отходов, REG_STATUS: Местное значение муниципального		Точечный	Symbol(2.2.4_5_ПП_1_M3_сущ.png, 0, 18, 1)	
817	REG_STATUS: 2, STATUS: 1.	биологических отходов, REG_STATUS: Региональное значение,		Точечный	Symbol(2.2.4_5_ПП_1_P3_сущ.png, 0, 20, 1)	
818	REG_STATUS: 1, STATUS: 1.	биологических отходов, REG_STATUS: Федеральное значение,		Точечный	Symbol(2.2.4_5_ПП_1_ФЗ_сущ.png, 0, 23, 1)	
819	REG_STATUS: 3,4,5,6,8, STATUS: 2.	биологических отходов, REG_STATUS: Местное значение муниципального		Точечный	Symbol(2.2.4_5_ПП_2_M3_план.png, 0, 18, 0)	
820	REG_STATUS: 2, STATUS: 2.	биологических отходов, REG_STATUS: Региональное значение,		Точечный	Symbol(2.2.4_5_ПП_2_P3_план.png, 0, 20, 0)	
821	REG_STATUS: 1, STATUS: 2.	биологических отходов, REG_STATUS: Федеральное значение,		Точечный	Symbol(2.2.4_5_ПП_2_ФЗ_план.png, 0, 23, 0)	
822	REG_STATUS: 3,4,5,6,8, STATUS: 3.	биологических отходов, REG_STATUS: Местное значение муниципального		Точечный	Symbol(2.2.4_5_ПП_3_M3_реконстр. png, 0, 18, 0)	
823	REG_STATUS: 2, STATUS: 3.	биологических отходов, REG_STATUS: Региональное значение,		Точечный	Symbol(2.2.4_5_ПП_3_P3_реконстр. png, 0, 20, 0)	
824	REG_STATUS: 1, STATUS: 3.	биологических отходов, REG_STATUS: Федеральное значение,		Точечный	Symbol(2.2.4_5_ПП_3_ФЗ_реконстр. png, 0, 23, 0)	
825	REG_STATUS: 3,4,5,6,8, STATUS: 4.	биологических отходов, REG_STATUS: Местное значение муниципального		Точечный	Symbol(2.2.4_5_ПП_4_M3_ликв.png, 0, 18, 1)	
826	REG_STATUS: 2, STATUS: 4.	биологических отходов, REG_STATUS: Региональное значение,		Точечный	Symbol(2.2.4_5_ПП_4_P3_ликв.png, 0, 20, 1)	
827	REG_STATUS: 1, STATUS: 4.	биологических отходов, REG_STATUS: Федеральное значение,		Точечный	Symbol(2.2.4_5_ПП_4_ФЗ_ликв.png, 0, 23, 1)	
828	REG_STATUS: 3,4,5,6,8, STATUS: 1.	отходами, REG_STATUS: Местное значение муниципального		Точечный	Symbol(2.2.4_6_ПП_1_M3_сущ.png, 0, 18, 1)	



















829	REG_STATUS: 2, STATUS: 1.	отходами. REG_STATUS: Региональное значение,		Точечный	Symbol(2.2.4_6_ПП_1_РЗ_сущ.png, 0, 20, 1)	
830	REG_STATUS: 1, STATUS: 1.	отходами. REG_STATUS: Федеральное значение,		Точечный	Symbol(2.2.4_6_ПП_1_ФЗ_сущ.png, 0, 23, 1)	
831	REG_STATUS: 3,4,5,6,8, STATUS: 2.	отходами. REG_STATUS: Местное значение муниципального		Точечный	Symbol(2.2.4_6_ПП_2_МЗ_план.png, 0, 18, 0)	
832	REG_STATUS: 2, STATUS: 2.	отходами. REG_STATUS: Региональное значение,		Точечный	Symbol(2.2.4_6_ПП_2_РЗ_план.png, 0, 20, 0)	
833	REG_STATUS: 1, STATUS: 2.	отходами. REG_STATUS: Федеральное значение,		Точечный	Symbol(2.2.4_6_ПП_2_ФЗ_план.png, 0, 23, 0)	
834	REG_STATUS: 3,4,5,6,8, STATUS: 3.	отходами. REG_STATUS: Местное значение муниципального		Точечный	Symbol(2.2.4_6_ПП_3_МЗ_реконстр .png, 0, 18, 0)	
835	REG_STATUS: 2, STATUS: 3.	отходами. REG_STATUS: Региональное значение,		Точечный	Symbol(2.2.4_6_ПП_3_РЗ_реконстр. .png, 0, 20, 0)	
836	REG_STATUS: 1, STATUS: 3.	отходами. REG_STATUS: Федеральное значение,		Точечный	Symbol(2.2.4_6_ПП_3_ФЗ_реконстр. .png, 0, 23, 0)	
837	REG_STATUS: 3,4,5,6,8, STATUS: 4.	отходами. REG_STATUS: Местное значение муниципального		Точечный	Symbol(2.2.4_6_ПП_4_МЗ_ликв.png, 0, 18, 1)	
838	REG_STATUS: 2, STATUS: 4.	отходами. REG_STATUS: Региональное значение,		Точечный	Symbol(2.2.4_6_ПП_4_РЗ_ликв.png, 0, 20, 1)	
839	REG_STATUS: 1, STATUS: 4.	отходами. REG_STATUS: Федеральное значение,		Точечный	Symbol(2.2.4_6_ПП_4_ФЗ_ликв.png, 0, 23, 1)	
840	REG_STATUS: 3,4,5,6,8, STATUS: 1.	размещения отходов производства и потребления, REG_STATUS: Местное значение муниципального		Точечный	Symbol(2.2.4_7_ПП_1_МЗ_сущ.png, 0, 18, 1)	
841	REG_STATUS: 2, STATUS: 1.	размещения отходов производства и потребления, REG_STATUS: Региональное значение,		Точечный	Symbol(2.2.4_7_ПП_1_РЗ_сущ.png, 0, 20, 1)	
842	REG_STATUS: 1, STATUS: 1.	размещения отходов производства и потребления, REG_STATUS: Федеральное значение,		Точечный	Symbol(2.2.4_7_ПП_1_ФЗ_сущ.png, 0, 23, 1)	
849	REG_STATUS: 3,4,5,6,8, STATUS: 4.	размещения отходов производства и потребления, REG_STATUS: Местное значение муниципального		Точечный	Symbol(2.2.4_7_ПП_4_МЗ_ликв.png, 0, 18, 1)	
850	REG_STATUS: 2, STATUS: 4.	размещения отходов производства и потребления, REG_STATUS: Региональное значение,		Точечный	Symbol(2.2.4_7_ПП_4_РЗ_ликв.png, 0, 20, 1)	
851	REG_STATUS: 1, STATUS: 4.	размещения отходов производства и потребления, REG_STATUS: Федеральное значение,		Точечный	Symbol(2.2.4_7_ПП_4_ФЗ_ликв.png, 0, 23, 1)	
852	REG_STATUS: 3,4,5,6,8, STATUS: 1.	REG_STATUS: Местное значение муниципального района.Местное значение городского		Точечный	Symbol(2.2.4_10(6)_ПП_1_МЗ_сущ. .png, 0, 18, 1)	



















855	REG_STATUS: 3,4,5,6,8, STATUS: 2.	REG_STATUS: Местное значение муниципального района, Местное значение городского		Точечный	Symbol(2.2.4_10(6)_ПП_2_МЗ_план.png, 0, 18, 0)	
858	REG_STATUS: 3,4,5,6,8, STATUS: 3.	REG_STATUS: Местное значение муниципального района, Местное значение городского		Точечный	Symbol(2.2.4_10(6)_ПП_3_МЗ_рек.png, 0, 18, 0)	
861	REG_STATUS: 3,4,5,6,8, STATUS: 4.	REG_STATUS: Местное значение муниципального района, Местное значение городского		Точечный	Symbol(2.2.4_10(6)_ПП_4_МЗ_ликв.png, 0, 18, 1)	
6271	REG_STATUS: 2, STATUS: 1.	обезвреживанию отходов, REG_STATUS: Региональное значение,		Точечный	Symbol(2.2.4_9(2)_ПП_1_РЗ_сущ.png, 0, 20, 1)	
6272	REG_STATUS: 2, STATUS: 2.	обезвреживанию отходов, REG_STATUS: Региональное значение,		Точечный	Symbol(2.2.4_9(2)_ПП_2_РЗ_план.png, 0, 20, 0)	
6273	REG_STATUS: 2, STATUS: 3.	обезвреживанию отходов, REG_STATUS: Региональное значение,		Точечный	Symbol(2.2.4_9(2)_ПП_3_РЗ_рек.png, 0, 20, 0)	
6274	REG_STATUS: 2, STATUS: 4.	обезвреживанию отходов, REG_STATUS: Региональное значение,		Точечный	Symbol(2.2.4_9(2)_ПП_4_РЗ_ликв.png, 0, 20, 1)	
6275	REG_STATUS: 1, STATUS: 1.	обезвреживанию отходов, REG_STATUS: Федеральное значение,		Точечный	Symbol(2.2.4_9(2)_ПП_1_ФЗ_сущ.png, 0, 23, 1)	
6276	REG_STATUS: 1, STATUS: 2.	обезвреживанию отходов, REG_STATUS: Федеральное значение,		Точечный	Symbol(2.2.4_9(2)_ПП_2_ФЗ_план.png, 0, 23, 0)	
6277	REG_STATUS: 1, STATUS: 3.	обезвреживанию отходов, REG_STATUS: Федеральное значение,		Точечный	Symbol(2.2.4_9(2)_ПП_3_ФЗ_рек.png, 0, 23, 0)	
6278	REG_STATUS: 1, STATUS: 4.	обезвреживанию отходов, REG_STATUS: Федеральное значение,		Точечный	Symbol(2.2.4_9(2)_ПП_4_ФЗ_ликв.png, 0, 23, 1)	
6279	REG_STATUS: 2, STATUS: 1.	REG_STATUS: Региональное значение, STATUS: Существующий, реконструируемый,		Точечный	Symbol(2.2.4_10(6)_ПП_1_РЗ_сущ.png, 0, 20, 1)	
6280	REG_STATUS: 2, STATUS: 2.	REG_STATUS: Региональное значение, STATUS: Планируемый к размещению.		Точечный	Symbol(2.2.4_10(6)_ПП_2_РЗ_план.png, 0, 20, 0)	
6281	REG_STATUS: 2, STATUS: 3.	REG_STATUS: Региональное значение, STATUS: Планируемый к реконструкции.		Точечный	Symbol(2.2.4_10(6)_ПП_3_РЗ_рек.png, 0, 20, 0)	
6282	REG_STATUS: 2, STATUS: 4.	REG_STATUS: Региональное значение, STATUS: Планируемый к ликвидации.		Точечный	Symbol(2.2.4_10(6)_ПП_4_РЗ_ликв.png, 0, 20, 1)	
6283	REG_STATUS: 1, STATUS: 1.	REG_STATUS: Федеральное значение, STATUS: Существующий, реконструируемый,		Точечный	Symbol(2.2.4_10(6)_ПП_1_ФЗ_сущ.png, 0, 23, 1)	
6284	REG_STATUS: 1, STATUS: 2.	REG_STATUS: Федеральное значение, STATUS: Планируемый к размещению.		Точечный	Symbol(2.2.4_10(6)_ПП_2_ФЗ_план.png, 0, 23, 0)	
6285	REG_STATUS: 1, STATUS: 3.	REG_STATUS: Федеральное значение, STATUS: Планируемый к реконструкции.		Точечный	Symbol(2.2.4_10(6)_ПП_3_ФЗ_рек.png, 0, 23, 0)	



















6286	REG_STATUS: 1, STATUS: 4.	REG_STATUS: Федеральное значение, STATUS: Планируемый к ликвидации.		Точечный	Symbol(2.2.4_10(6)_ПП_4_ФЗ_ликв. png, 0, 23, 1)	
Manufacturing pr						
467	REG_STATUS: 3,4,5,6,8, STATUS: 1.	промышленности (кроме угледобывающей промышленности).		Точечный	Symbol(2.2.1_5_ПП_1_M3_сущ.png, 0, 18, 1)	
468	REG_STATUS: 2, STATUS: 1.	промышленности (кроме угледобывающей промышленности).		Точечный	Symbol(2.2.1_5_ПП_1_P3_сущ.png, 0, 20, 1)	
469	REG_STATUS: 1, STATUS: 1.	промышленности (кроме угледобывающей промышленности).		Точечный	Symbol(2.2.1_5_ПП_1_ФЗ_сущ.png, 0, 23, 1)	
470	REG_STATUS: 3,4,5,6,8, STATUS: 2.	промышленности (кроме угледобывающей промышленности).		Точечный	Symbol(2.2.1_5_ПП_2_M3_план.png, 0, 18, 0)	
471	REG_STATUS: 2, STATUS: 2.	промышленности (кроме угледобывающей промышленности).		Точечный	Symbol(2.2.1_5_ПП_2_P3_план.png, 0, 20, 0)	
472	REG_STATUS: 1, STATUS: 2.	промышленности (кроме угледобывающей промышленности).		Точечный	Symbol(2.2.1_5_ПП_2_ФЗ_план.png, 0, 23, 0)	
473	REG_STATUS: 3,4,5,6,8, STATUS: 3.	промышленности (кроме угледобывающей промышленности).		Точечный	Symbol(2.2.1_5_ПП_3_M3_реконстр .png, 0, 18, 0)	
474	REG_STATUS: 2, STATUS: 3.	промышленности (кроме угледобывающей промышленности).		Точечный	Symbol(2.2.1_5_ПП_3_P3_реконстр. .png, 0, 20, 0)	
475	REG_STATUS: 1, STATUS: 3.	промышленности (кроме угледобывающей промышленности).		Точечный	Symbol(2.2.1_5_ПП_3_ФЗ_реконстр. .png, 0, 23, 0)	
476	REG_STATUS: 3,4,5,6,8, STATUS: 4.	промышленности (кроме угледобывающей промышленности).		Точечный	Symbol(2.2.1_5_ПП_4_M3_ликв.png, 0, 18, 1)	
477	REG_STATUS: 2, STATUS: 4.	промышленности (кроме угледобывающей промышленности).		Точечный	Symbol(2.2.1_5_ПП_4_P3_ликв.png, 0, 20, 1)	
478	REG_STATUS: 1, STATUS: 4.	промышленности (кроме угледобывающей промышленности).		Точечный	Symbol(2.2.1_5_ПП_4_ФЗ_ликв.png, 0, 23, 1)	
479	REG_STATUS: 3,4,5,6,8, STATUS: 1.	коксохимической промышленности, REG_STATUS: Местное значение муниципального		Точечный	Symbol(2.2.1_2_ПП_1_M3_сущ.png, 0, 18, 1)	
480	REG_STATUS: 2, STATUS: 1.	коксохимической промышленности, REG_STATUS: Региональное значение,		Точечный	Symbol(2.2.1_2_ПП_1_P3_сущ.png, 0, 20, 1)	
481	REG_STATUS: 1, STATUS: 1.	коксохимической промышленности, REG_STATUS: Федеральное значение,		Точечный	Symbol(2.2.1_2_ПП_1_ФЗ_сущ.png, 0, 23, 1)	
482	REG_STATUS: 3,4,5,6,8, STATUS: 2.	коксохимической промышленности, REG_STATUS: Местное значение муниципального		Точечный	Symbol(2.2.1_2_ПП_2_M3_план.png, 0, 18, 0)	
483	REG_STATUS: 2, STATUS: 2.	коксохимической промышленности, REG_STATUS: Региональное значение,		Точечный	Symbol(2.2.1_2_ПП_2_P3_план.png, 0, 20, 0)	



















484	REG_STATUS: 1, STATUS: 2.	коксохимической промышленности, REG_STATUS: Федеральное значение,		Точечный	Symbol(2.2.1_2_ПП_2_ФЗ_план.png, 0, 23, 0)	
485	REG_STATUS: 3,4,5,6,8, STATUS: 3.	коксохимической промышленности, REG_STATUS: Местное значение муниципального		Точечный	Symbol(2.2.1_2_ПП_3_МЗ_реконстр .png, 0, 18, 0)	
486	REG_STATUS: 2, STATUS: 3.	коксохимической промышленности, REG_STATUS: Региональное значение,		Точечный	Symbol(2.2.1_2_ПП_3_РЗ_реконстр. .png, 0, 20, 0)	
487	REG_STATUS: 1, STATUS: 3.	коксохимической промышленности, REG_STATUS: Федеральное значение,		Точечный	Symbol(2.2.1_2_ПП_3_ФЗ_реконстр. .png, 0, 23, 0)	
488	REG_STATUS: 3,4,5,6,8, STATUS: 4.	коксохимической промышленности, REG_STATUS: Местное значение муниципального		Точечный	Symbol(2.2.1_2_ПП_4_МЗ_ликв.png, 0, 18, 1)	
489	REG_STATUS: 2, STATUS: 4.	коксохимической промышленности, REG_STATUS: Региональное значение,		Точечный	Symbol(2.2.1_2_ПП_4_РЗ_ликв.png, 0, 20, 1)	
490	REG_STATUS: 1, STATUS: 4.	коксохимической промышленности, REG_STATUS: Федеральное значение,		Точечный	Symbol(2.2.1_2_ПП_4_ФЗ_ликв.png, 0, 23, 1)	
491	REG_STATUS: 3,4,5,6,8, STATUS: 1.	бумажной, фармацевтической промышленности, полиграфическое предприятие,		Точечный	Symbol(2.2.1_3_ПП_1_МЗ_сущ.png, 0, 18, 1)	
492	REG_STATUS: 2, STATUS: 1.	бумажной, фармацевтической промышленности, полиграфическое предприятие,		Точечный	Symbol(2.2.1_3_ПП_1_РЗ_сущ.png, 0, 20, 1)	
493	REG_STATUS: 1, STATUS: 1.	бумажной, фармацевтической промышленности, полиграфическое предприятие,		Точечный	Symbol(2.2.1_3_ПП_1_ФЗ_сущ.png, 0, 23, 1)	
494	REG_STATUS: 3,4,5,6,8, STATUS: 2.	бумажной, фармацевтической промышленности, полиграфическое предприятие,		Точечный	Symbol(2.2.1_3_ПП_2_МЗ_план.png, 0, 18, 0)	
495	REG_STATUS: 2, STATUS: 2.	бумажной, фармацевтической промышленности, полиграфическое предприятие,		Точечный	Symbol(2.2.1_3_ПП_2_РЗ_план.png, 0, 20, 0)	
496	REG_STATUS: 1, STATUS: 2.	бумажной, фармацевтической промышленности, полиграфическое предприятие,		Точечный	Symbol(2.2.1_3_ПП_2_ФЗ_план.png, 0, 23, 0)	
497	REG_STATUS: 3,4,5,6,8, STATUS: 3.	бумажной, фармацевтической промышленности, полиграфическое предприятие,		Точечный	Symbol(2.2.1_3_ПП_3_МЗ_реконстр .png, 0, 18, 0)	
498	REG_STATUS: 2, STATUS: 3.	бумажной, фармацевтической промышленности, полиграфическое предприятие,		Точечный	Symbol(2.2.1_3_ПП_3_РЗ_реконстр. .png, 0, 20, 0)	
499	REG_STATUS: 1, STATUS: 3.	бумажной, фармацевтической промышленности, полиграфическое предприятие,		Точечный	Symbol(2.2.1_3_ПП_3_ФЗ_реконстр. .png, 0, 23, 0)	
500	REG_STATUS: 3,4,5,6,8, STATUS: 4.	бумажной, фармацевтической промышленности, полиграфическое предприятие,		Точечный	Symbol(2.2.1_3_ПП_4_МЗ_ликв.png, 0, 18, 1)	
501	REG_STATUS: 2, STATUS: 4.	бумажной, фармацевтической промышленности, полиграфическое предприятие,		Точечный	Symbol(2.2.1_3_ПП_4_РЗ_ликв.png, 0, 20, 1)	


















502	REG_STATUS: 1, STATUS: 4.	бумажной, фармацевтической промышленности, полиграфическое предприятие,		Точечный	Symbol(2.2.1_3_ПП_4_ФЗ_ликв.png, 0, 23, 1)	
503	REG_STATUS: 3,4,5,6,8, STATUS: 1.	цветной металлургии), металлообработки, REG_STATUS: Местное значение муниципального		Точечный	Symbol(2.2.1_4_ПП_1_МЗ_сущ.png, 0, 18, 1)	
504	REG_STATUS: 2, STATUS: 1.	цветной металлургии), металлообработки, REG_STATUS: Региональное значение,		Точечный	Symbol(2.2.1_4_ПП_1_РЗ_сущ.png, 0, 20, 1)	
505	REG_STATUS: 1, STATUS: 1.	цветной металлургии), металлообработки, REG_STATUS: Федеральное значение,		Точечный	Symbol(2.2.1_4_ПП_1_ФЗ_сущ.png, 0, 23, 1)	
506	REG_STATUS: 3,4,5,6,8, STATUS: 2.	цветной металлургии), металлообработки, REG_STATUS: Местное значение муниципального		Точечный	Symbol(2.2.1_4_ПП_2_МЗ_план.png, 0, 18, 0)	
507	REG_STATUS: 2, STATUS: 2.	цветной металлургии), металлообработки, REG_STATUS: Региональное значение,		Точечный	Symbol(2.2.1_4_ПП_2_РЗ_план.png, 0, 20, 0)	
508	REG_STATUS: 1, STATUS: 2.	цветной металлургии), металлообработки, REG_STATUS: Федеральное значение,		Точечный	Symbol(2.2.1_4_ПП_2_ФЗ_план.png, 0, 23, 0)	
509	REG_STATUS: 3,4,5,6,8, STATUS: 3.	цветной металлургии), металлообработки, REG_STATUS: Местное значение муниципального		Точечный	Symbol(2.2.1_4_ПП_3_МЗ_реконстр .png, 0, 18, 0)	
510	REG_STATUS: 2, STATUS: 3.	цветной металлургии), металлообработки, REG_STATUS: Региональное значение,		Точечный	Symbol(2.2.1_4_ПП_3_РЗ_реконстр. .png, 0, 20, 0)	
511	REG_STATUS: 1, STATUS: 3.	цветной металлургии), металлообработки, REG_STATUS: Федеральное значение,		Точечный	Symbol(2.2.1_4_ПП_3_ФЗ_реконстр. .png, 0, 23, 0)	
512	REG_STATUS: 3,4,5,6,8, STATUS: 4.	цветной металлургии), металлообработки, REG_STATUS: Местное значение муниципального		Точечный	Symbol(2.2.1_4_ПП_4_МЗ_ликв.png, 0, 18, 1)	
513	REG_STATUS: 2, STATUS: 4.	цветной металлургии), металлообработки, REG_STATUS: Региональное значение,		Точечный	Symbol(2.2.1_4_ПП_4_РЗ_ликв.png, 0, 20, 1)	
514	REG_STATUS: 1, STATUS: 4.	цветной металлургии), металлообработки, REG_STATUS: Федеральное значение,		Точечный	Symbol(2.2.1_4_ПП_4_ФЗ_ликв.png, 0, 23, 1)	
515	REG_STATUS: 3,4,5,6,8, STATUS: 1.	REG_STATUS: Местное значение муниципального района, Местное значение городского		Точечный	Symbol(2.2.1_6_ПП_1_МЗ_сущ.png, 0, 18, 1)	
516	REG_STATUS: 2, STATUS: 1.	REG_STATUS: Региональное значение, STATUS: Существующий, реконструируемый,		Точечный	Symbol(2.2.1_6_ПП_1_РЗ_сущ.png, 0, 20, 1)	
517	REG_STATUS: 1, STATUS: 1.	REG_STATUS: Федеральное значение, STATUS: Существующий, реконструируемый,		Точечный	Symbol(2.2.1_6_ПП_1_ФЗ_сущ.png, 0, 23, 1)	
518	REG_STATUS: 3,4,5,6,8, STATUS: 2.	REG_STATUS: Местное значение муниципального района, Местное значение городского		Точечный	Symbol(2.2.1_6_ПП_2_МЗ_план.png, 0, 18, 0)	
519	REG_STATUS: 2, STATUS: 2.	REG_STATUS: Региональное значение, STATUS: Планируемый к размещению,		Точечный	Symbol(2.2.1_6_ПП_2_РЗ_план.png, 0, 20, 0)	












520	REG_STATUS: 1, STATUS: 2.	REG_STATUS: Федеральное значение, STATUS: Планируемый к размещению.		Точечный	Symbol(2.2.1_6_ПП_2_ФЗ_план.png, 0, 23, 0)	
521	REG_STATUS: 3,4,5,6,8, STATUS: 3.	REG_STATUS: Местное значение муниципального района, Местное значение городского		Точечный	Symbol(2.2.1_6_ПП_3_МЗ_реконстр .png, 0, 18, 0)	
522	REG_STATUS: 2, STATUS: 3.	REG_STATUS: Региональное значение, STATUS: Планируемый к реконструкции.		Точечный	Symbol(2.2.1_6_ПП_3_РЗ_реконстр. .png, 0, 20, 0)	
523	REG_STATUS: 1, STATUS: 3.	REG_STATUS: Федеральное значение, STATUS: Планируемый к реконструкции.		Точечный	Symbol(2.2.1_6_ПП_3_ФЗ_реконстр. .png, 0, 23, 0)	
524	REG_STATUS: 3,4,5,6,8, STATUS: 4.	REG_STATUS: Местное значение муниципального района, Местное значение городского		Точечный	Symbol(2.2.1_6_ПП_4_МЗ_ликв.png, 0, 18, 1)	
525	REG_STATUS: 2, STATUS: 4.	REG_STATUS: Региональное значение, STATUS: Планируемый к ликвидации.		Точечный	Symbol(2.2.1_6_ПП_4_РЗ_ликв.png, 0, 20, 1)	
526	REG_STATUS: 1, STATUS: 4.	REG_STATUS: Федеральное значение, STATUS: Планируемый к ликвидации.		Точечный	Symbol(2.2.1_6_ПП_4_ФЗ_ликв.png, 0, 23, 1)	
527	REG_STATUS: 3,4,5,6,8, STATUS: 1.	промышленности, по выпуску неметаллической минеральной продукции,		Точечный	Symbol(2.2.1_1_ПП_1_МЗ_сущ.png, 0, 18, 1)	
528	REG_STATUS: 2, STATUS: 1.	промышленности, по выпуску неметаллической минеральной продукции,		Точечный	Symbol(2.2.1_1_ПП_1_РЗ_сущ.png, 0, 20, 1)	
529	REG_STATUS: 1, STATUS: 1.	промышленности, по выпуску неметаллической минеральной продукции,		Точечный	Symbol(2.2.1_1_ПП_1_ФЗ_сущ.png, 0, 23, 1)	
530	REG_STATUS: 3,4,5,6,8, STATUS: 2.	промышленности, по выпуску неметаллической минеральной продукции,		Точечный	Symbol(2.2.1_1_ПП_2_МЗ_план.png, 0, 18, 0)	
531	REG_STATUS: 2, STATUS: 2.	промышленности, по выпуску неметаллической минеральной продукции,		Точечный	Symbol(2.2.1_1_ПП_2_РЗ_план.png, 0, 20, 0)	
532	REG_STATUS: 1, STATUS: 2.	промышленности, по выпуску неметаллической минеральной продукции,		Точечный	Symbol(2.2.1_1_ПП_2_ФЗ_план.png, 0, 23, 0)	
533	REG_STATUS: 3,4,5,6,8, STATUS: 3.	промышленности, по выпуску неметаллической минеральной продукции,		Точечный	Symbol(2.2.1_1_ПП_3_МЗ_реконстр .png, 0, 18, 0)	
534	REG_STATUS: 2, STATUS: 3.	промышленности, по выпуску неметаллической минеральной продукции,		Точечный	Symbol(2.2.1_1_ПП_3_РЗ_реконстр. .png, 0, 20, 0)	
535	REG_STATUS: 1, STATUS: 3.	промышленности, по выпуску неметаллической минеральной продукции,		Точечный	Symbol(2.2.1_1_ПП_3_ФЗ_реконстр. .png, 0, 23, 0)	
536	REG_STATUS: 3,4,5,6,8, STATUS: 4.	промышленности, по выпуску неметаллической минеральной продукции,		Точечный	Symbol(2.2.1_1_ПП_4_МЗ_ликв.png, 0, 18, 1)	
537	REG_STATUS: 2, STATUS: 4.	промышленности, по выпуску неметаллической минеральной продукции,		Точечный	Symbol(2.2.1_1_ПП_4_РЗ_ликв.png, 0, 20, 1)	


















538	REG_STATUS: 1, STATUS: 4.	промышленности, по выпуску неметаллической минеральной продукции,		Точечный	Symbol(2.2.1_1_ПП_4_ФЗ_ликв.png, 0, 23, 1)	
539	REG_STATUS: 3,4,5,6,8, STATUS: 1.	производству изделий из дерева, REG_STATUS: Местное значение муниципального		Точечный	Symbol(2.2.1_7_ПП_1_МЗ_сущ.png, 0, 18, 1)	
540	REG_STATUS: 2, STATUS: 1.	производству изделий из дерева, REG_STATUS: Региональное значение,		Точечный	Symbol(2.2.1_7_ПП_1_РЗ_сущ.png, 0, 20, 1)	
541	REG_STATUS: 1, STATUS: 1.	производству изделий из дерева, REG_STATUS: Федеральное значение,		Точечный	Symbol(2.2.1_7_ПП_1_ФЗ_сущ.png, 0, 23, 1)	
542	REG_STATUS: 3,4,5,6,8, STATUS: 2.	производству изделий из дерева, REG_STATUS: Местное значение муниципального		Точечный	Symbol(2.2.1_7_ПП_2_МЗ_план.png, 0, 18, 0)	
543	REG_STATUS: 2, STATUS: 2.	производству изделий из дерева, REG_STATUS: Региональное значение,		Точечный	Symbol(2.2.1_7_ПП_2_РЗ_план.png, 0, 20, 0)	
544	REG_STATUS: 1, STATUS: 2.	производству изделий из дерева, REG_STATUS: Федеральное значение,		Точечный	Symbol(2.2.1_7_ПП_2_ФЗ_план.png, 0, 23, 0)	
545	REG_STATUS: 3,4,5,6,8, STATUS: 3.	производству изделий из дерева, REG_STATUS: Местное значение муниципального		Точечный	Symbol(2.2.1_7_ПП_3_МЗ_реконстр.png, 0, 18, 0)	
546	REG_STATUS: 2, STATUS: 3.	производству изделий из дерева, REG_STATUS: Региональное значение,		Точечный	Symbol(2.2.1_7_ПП_3_РЗ_реконстр.png, 0, 20, 0)	
547	REG_STATUS: 1, STATUS: 3.	производству изделий из дерева, REG_STATUS: Федеральное значение,		Точечный	Symbol(2.2.1_7_ПП_3_ФЗ_реконстр.png, 0, 23, 0)	
548	REG_STATUS: 3,4,5,6,8, STATUS: 4.	производству изделий из дерева, REG_STATUS: Местное значение муниципального		Точечный	Symbol(2.2.1_7_ПП_4_МЗ_ликв.png, 0, 18, 1)	
549	REG_STATUS: 2, STATUS: 4.	производству изделий из дерева, REG_STATUS: Региональное значение,		Точечный	Symbol(2.2.1_7_ПП_4_РЗ_ликв.png, 0, 20, 1)	
550	REG_STATUS: 1, STATUS: 4.	производству изделий из дерева, REG_STATUS: Федеральное значение,		Точечный	Symbol(2.2.1_7_ПП_4_ФЗ_ликв.png, 0, 23, 1)	
551	REG_STATUS: 3,4,5,6,8, STATUS: 1.	промышленности, REG_STATUS: Местное значение муниципального		Точечный	Symbol(2.2.1_8_ПП_1_МЗ_сущ.png, 0, 18, 1)	
552	REG_STATUS: 2, STATUS: 1.	промышленности, REG_STATUS: Региональное значение,		Точечный	Symbol(2.2.1_8_ПП_1_РЗ_сущ.png, 0, 20, 1)	
553	REG_STATUS: 1, STATUS: 1.	промышленности, REG_STATUS: Федеральное значение,		Точечный	Symbol(2.2.1_8_ПП_1_ФЗ_сущ.png, 0, 23, 1)	
554	REG_STATUS: 3,4,5,6,8, STATUS: 2.	промышленности, REG_STATUS: Местное значение муниципального		Точечный	Symbol(2.2.1_8_ПП_2_МЗ_план.png, 0, 18, 0)	
555	REG_STATUS: 2, STATUS: 2.	промышленности, REG_STATUS: Региональное значение,		Точечный	Symbol(2.2.1_8_ПП_2_РЗ_план.png, 0, 20, 0)	



















556	REG_STATUS: 1, STATUS: 2.	промышленности, REG_STATUS: Федеральное значение,		Точечный	Symbol(2.2.1_8_ПП_2_ФЗ_план.png, 0, 23, 0)	
557	REG_STATUS: 3,4,5,6,8, STATUS: 3.	промышленности, REG_STATUS: Местное значение муниципального		Точечный	Symbol(2.2.1_8_ПП_3_МЗ_реконстр .png, 0, 18, 0)	
558	REG_STATUS: 2, STATUS: 3.	промышленности, REG_STATUS: Региональное значение,		Точечный	Symbol(2.2.1_8_ПП_3_РЗ_реконстр. .png, 0, 20, 0)	
559	REG_STATUS: 1, STATUS: 3.	промышленности, REG_STATUS: Федеральное значение,		Точечный	Symbol(2.2.1_8_ПП_3_ФЗ_реконстр. .png, 0, 23, 0)	
560	REG_STATUS: 3,4,5,6,8, STATUS: 4.	промышленности, REG_STATUS: Местное значение муниципального		Точечный	Symbol(2.2.1_8_ПП_4_МЗ_ликв.png, 0, 18, 1)	
561	REG_STATUS: 2, STATUS: 4.	промышленности, REG_STATUS: Региональное значение,		Точечный	Symbol(2.2.1_8_ПП_4_РЗ_ликв.png, 0, 20, 1)	
562	REG_STATUS: 1, STATUS: 4.	промышленности, REG_STATUS: Федеральное значение,		Точечный	Symbol(2.2.1_8_ПП_4_ФЗ_ликв.png, 0, 23, 1)	
563	REG_STATUS: 3,4,5,6,8, STATUS: 1.	пищевой, пищевкусовой промышленности, REG_STATUS: Местное значение муниципального		Точечный	Symbol(2.2.1_9_ПП_1_МЗ_суш.png, 0, 18, 1)	
564	REG_STATUS: 2, STATUS: 1.	пищевой, пищевкусовой промышленности, REG_STATUS: Региональное значение,		Точечный	Symbol(2.2.1_9_ПП_1_РЗ_суш.png, 0, 20, 1)	
565	REG_STATUS: 1, STATUS: 1.	пищевой, пищевкусовой промышленности, REG_STATUS: Федеральное значение,		Точечный	Symbol(2.2.1_9_ПП_1_ФЗ_суш.png, 0, 23, 1)	
566	REG_STATUS: 3,4,5,6,8, STATUS: 2.	пищевой, пищевкусовой промышленности, REG_STATUS: Местное значение муниципального		Точечный	Symbol(2.2.1_9_ПП_2_МЗ_план.png, 0, 18, 0)	
567	REG_STATUS: 2, STATUS: 2.	пищевой, пищевкусовой промышленности, REG_STATUS: Региональное значение,		Точечный	Symbol(2.2.1_9_ПП_2_РЗ_план.png, 0, 20, 0)	
568	REG_STATUS: 1, STATUS: 2.	пищевой, пищевкусовой промышленности, REG_STATUS: Федеральное значение,		Точечный	Symbol(2.2.1_9_ПП_2_ФЗ_план.png, 0, 23, 0)	
569	REG_STATUS: 3,4,5,6,8, STATUS: 3.	пищевой, пищевкусовой промышленности, REG_STATUS: Местное значение муниципального		Точечный	Symbol(2.2.1_9_ПП_3_МЗ_реконстр .png, 0, 18, 0)	
570	REG_STATUS: 2, STATUS: 3.	пищевой, пищевкусовой промышленности, REG_STATUS: Региональное значение,		Точечный	Symbol(2.2.1_9_ПП_3_РЗ_реконстр. .png, 0, 20, 0)	
571	REG_STATUS: 1, STATUS: 3.	пищевой, пищевкусовой промышленности, REG_STATUS: Федеральное значение,		Точечный	Symbol(2.2.1_9_ПП_3_ФЗ_реконстр. .png, 0, 23, 0)	
572	REG_STATUS: 3,4,5,6,8, STATUS: 4.	пищевой, пищевкусовой промышленности, REG_STATUS: Местное значение муниципального		Точечный	Symbol(2.2.1_9_ПП_4_МЗ_ликв.png, 0, 18, 1)	
573	REG_STATUS: 2, STATUS: 4.	пищевой, пищевкусовой промышленности, REG_STATUS: Региональное значение,		Точечный	Symbol(2.2.1_9_ПП_4_РЗ_ликв.png, 0, 20, 1)	














574	REG_STATUS: 1, STATUS: 4.	пищевой, пищевкусовой промышленности, REG_STATUS: Федеральное значение,		Точечный	Symbol(2.2.1_9_ПП_4_ФЗ_ликв.png, 0, 23, 1)	
575	REG_STATUS: 3,4,5,6,8, STATUS: 1.	промышленности иной специализации, REG_STATUS: Местное значение муниципального		Точечный	Symbol(2.2.1_10_ПП_1_МЗ_сущ.png , 0, 18, 1)	
576	REG_STATUS: 2, STATUS: 1.	промышленности иной специализации, REG_STATUS: Региональное значение,		Точечный	Symbol(2.2.1_10_ПП_1_РЗ_сущ.png, 0, 20, 1)	
577	REG_STATUS: 1, STATUS: 1.	промышленности иной специализации, REG_STATUS: Федеральное значение,		Точечный	Symbol(2.2.1_10_ПП_1_ФЗ_сущ.png , 0, 23, 1)	
578	REG_STATUS: 3,4,5,6,8, STATUS: 2.	промышленности иной специализации, REG_STATUS: Местное значение муниципального		Точечный	Symbol(2.2.1_10_ПП_2_МЗ_план.pn g, 0, 18, 0)	
579	REG_STATUS: 2, STATUS: 2.	промышленности иной специализации, REG_STATUS: Региональное значение,		Точечный	Symbol(2.2.1_10_ПП_2_РЗ_план.png , 0, 20, 0)	
580	REG_STATUS: 1, STATUS: 2.	промышленности иной специализации, REG_STATUS: Федеральное значение,		Точечный	Symbol(2.2.1_10_ПП_2_ФЗ_план.pn g, 0, 23, 0)	
581	REG_STATUS: 3,4,5,6,8, STATUS: 3.	промышленности иной специализации, REG_STATUS: Местное значение муниципального		Точечный	Symbol(2.2.1_10_ПП_3_МЗ_реконст p.png, 0, 18, 0)	
582	REG_STATUS: 2, STATUS: 3.	промышленности иной специализации, REG_STATUS: Региональное значение,		Точечный	Symbol(2.2.1_10_ПП_3_РЗ_реконстр .png, 0, 20, 0)	
583	REG_STATUS: 1, STATUS: 3.	промышленности иной специализации, REG_STATUS: Федеральное значение,		Точечный	Symbol(2.2.1_10_ПП_3_ФЗ_реконст p.png, 0, 23, 0)	
584	REG_STATUS: 3,4,5,6,8, STATUS: 4.	промышленности иной специализации, REG_STATUS: Местное значение муниципального		Точечный	Symbol(2.2.1_10_ПП_4_МЗ_ликв.pn g, 0, 18, 1)	
585	REG_STATUS: 2, STATUS: 4.	промышленности иной специализации, REG_STATUS: Региональное значение,		Точечный	Symbol(2.2.1_10_ПП_4_РЗ_ликв.png , 0, 20, 1)	
586	REG_STATUS: 1, STATUS: 4.	промышленности иной специализации, REG_STATUS: Федеральное значение,		Точечный	Symbol(2.2.1_10_ПП_4_ФЗ_ликв.pn g, 0, 23, 1)	
587	REG_STATUS: 3,4,5,6,8, STATUS: 1.	промышленности, REG_STATUS: Местное значение муниципального		Точечный	Symbol(2.2.1_11_ПП_1_МЗ_сущ.png , 0, 18, 1)	
588	REG_STATUS: 2, STATUS: 1.	промышленности, REG_STATUS: Региональное значение,		Точечный	Symbol(2.2.1_11_ПП_1_РЗ_сущ.png, 0, 20, 1)	
589	REG_STATUS: 1, STATUS: 1.	промышленности, REG_STATUS: Федеральное значение,		Точечный	Symbol(2.2.1_11_ПП_1_ФЗ_сущ.png , 0, 23, 1)	
590	REG_STATUS: 3,4,5,6,8, STATUS: 2.	промышленности, REG_STATUS: Местное значение муниципального		Точечный	Symbol(2.2.1_11_ПП_2_МЗ_план.pn g, 0, 18, 0)	
591	REG_STATUS: 2, STATUS: 2.	промышленности, REG_STATUS: Региональное значение,		Точечный	Symbol(2.2.1_11_ПП_2_РЗ_план.png , 0, 20, 0)	



















	592	REG_STATUS: 1, STATUS: 2.	промышленности, REG_STATUS: Федеральное значение,		Точечный	Symbol(2.2.1_11_ПП_2_ФЗ_план.png, 0, 23, 0)	
	593	REG_STATUS: 3,4,5,6,8, STATUS: 3.	промышленности, REG_STATUS: Местное значение муниципального		Точечный	Symbol(2.2.1_11_ПП_3_МЗ_реконст.png, 0, 18, 0)	
	594	REG_STATUS: 2, STATUS: 3.	промышленности, REG_STATUS: Региональное значение,		Точечный	Symbol(2.2.1_11_ПП_3_РЗ_реконстр.png, 0, 20, 0)	
	595	REG_STATUS: 1, STATUS: 3.	промышленности, REG_STATUS: Федеральное значение,		Точечный	Symbol(2.2.1_11_ПП_3_ФЗ_реконст.png, 0, 23, 0)	
	596	REG_STATUS: 3,4,5,6,8, STATUS: 4.	промышленности, REG_STATUS: Местное значение муниципального		Точечный	Symbol(2.2.1_11_ПП_4_МЗ_ликв.png, 0, 18, 1)	
	597	REG_STATUS: 2, STATUS: 4.	промышленности, REG_STATUS: Региональное значение,		Точечный	Symbol(2.2.1_11_ПП_4_РЗ_ликв.png, 0, 20, 1)	
	598	REG_STATUS: 1, STATUS: 4.	промышленности, REG_STATUS: Федеральное значение,		Точечный	Symbol(2.2.1_11_ПП_4_ФЗ_ликв.png, 0, 23, 1)	
ForestPark_pr							
ForestPark_pr	6151	STATUS: 1, CLASSID: 705020100.	STATUS: Существующий, CLASSID: Лесопарковый зеленый пояс.		Площадной	Brush(109, 9285002, -1) Pen(50, 2, 9285002)	
	6152	STATUS: 2, CLASSID: 705020100.	STATUS: Планируемый, CLASSID: Лесопарковый зеленый пояс.		Площадной	Brush(109, 9285002, -1) Pen(50, 4, 9285002)	
GreeneryPlanting_pr							
	6226	CLASSID: 705010100, STATUS: 1.	STATUS: Существующий, реконструируемый, строящийся.		Площадной	Brush(1, 0, 16777215) Pen(50, 2, 1871721)	
	6227	CLASSID: 705010100, STATUS: 2.	CLASSID: Лесопарковая зона, STATUS: Планируемый к размещению.		Площадной	Brush(1, 0, 16777215) Pen(50, 5, 1871721)	
	6228	CLASSID: 705010100, STATUS: 3.	CLASSID: Лесопарковая зона, STATUS: Планируемый к реконструкции.		Площадной	Brush(1, 0, 16777215) Pen(17, 121, 1871721)	
	6229	CLASSID: 705010200, STATUS: 1.	STATUS: Существующий, реконструируемый, строящийся.		Площадной	Brush(1, 0, 16777215) Pen(50, 2, 45144)	
	6230	CLASSID: 705010200, STATUS: 2.	CLASSID: Зеленая зона, STATUS: Планируемый к размещению.		Площадной	Brush(1, 0, 16777215) Pen(50, 5, 45144)	
	6231	CLASSID: 705010200, STATUS: 3.	CLASSID: Зеленая зона, STATUS: Планируемый к реконструкции.		Площадной	Brush(1, 0, 16777215) Pen(17, 121, 45144)	
	6232	CLASSID: 705010300, STATUS: 1.	пользования, STATUS: Существующий, реконструируемый,		Площадной	Brush(1, 0, 16777215) Pen(50, 2, 65477)	
	6233	CLASSID: 705010300, STATUS: 2.	пользования, STATUS: Планируемый к размещению.		Площадной	Brush(1, 0, 16777215) Pen(50, 5, 65477)	



















GreeneryPlanting_pr	6234	CLASSID: 705010300, STATUS: 3.	пользования, STATUS: Планируемый к реконструкции.		Площадной	Brush(1, 0, 16777215) Pen(17, 121, 65477)	
	6235	CLASSID: 705010400, STATUS: 1.	пользования, STATUS: Существующий, реконструируемый,		Площадной	Brush(1, 0, 16777215) Pen(50, 2, 50051)	
	6236	CLASSID: 705010400, STATUS: 2.	пользования, STATUS: Планируемый к размещению.		Площадной	Brush(1, 0, 16777215) Pen(50, 5, 50051)	
	6237	CLASSID: 705010400, STATUS: 3.	пользования, STATUS: Планируемый к реконструкции.		Площадной	Brush(1, 0, 16777215) Pen(17, 121, 50051)	
	6238	CLASSID: 705010500, STATUS: 1.	назначения, STATUS: Существующий, реконструируемый,		Площадной	Brush(1, 0, 16777215) Pen(50, 2, 11259238)	
	6239	CLASSID: 705010500, STATUS: 2.	назначения, STATUS: Планируемый к размещению.		Площадной	Brush(1, 0, 16777215) Pen(50, 5, 11259238)	
	6240	CLASSID: 705010500, STATUS: 3.	назначения, STATUS: Планируемый к реконструкции.		Площадной	Brush(1, 0, 16777215) Pen(17, 121, 11272038)	
	6241	CLASSID: 705010600, STATUS: 1.	соответствии с региональным законодательством и актами местного самоуправления,		Площадной	Brush(1, 0, 16777215) Pen(50, 2, 9235898)	
	6242	CLASSID: 705010600, STATUS: 2.	соответствии с региональным законодательством и актами местного самоуправления,		Площадной	Brush(1, 0, 16777215) Pen(50, 5, 9235898)	
	6243	CLASSID: 705010600, STATUS: 3.	соответствии с региональным законодательством и актами местного самоуправления,		Площадной	Brush(1, 0, 16777215) Pen(17, 121, 9235898)	
	8378	CLASSID: 705010600, STATUS: 1.	соответствии с региональным законодательством и актами местного самоуправления,		Площадной	Brush(1, 0, 16777215) Pen(50, 2, 8421376)	
	8379	CLASSID: 705010600, STATUS: 2.	соответствии с региональным законодательством и актами местного самоуправления,		Площадной	Brush(1, 0, 16777215) Pen(50, 5, 8421376)	
	8380	CLASSID: 705010600, STATUS: 3.	соответствии с региональным законодательством и актами местного самоуправления,		Площадной	Brush(1, 0, 16777215) Pen(17, 121, 8421376)	
SpecialEconomicArea_pr							
aEconomicArea_pr	5293	CLASSID: 607010101, STATUS: 1.	экономическая зона, STATUS: Существующий.		Площадной	Brush(31, 9843, -1) Pen(20, 2, 0)	
	5294	CLASSID: 607010101, STATUS: 2.	экономическая зона, STATUS: Планируемый.		Площадной	Brush(31, 9843, -1) Pen(20, 5, 0)	
	5295	CLASSID: 607010102, STATUS: 1.	экономическая зона, STATUS: Существующий.		Площадной	Brush(31, 11010180, -1) Pen(20, 2, 0)	
	5296	CLASSID: 607010102, STATUS: 2.	экономическая зона, STATUS: Планируемый.		Площадной	Brush(31, 11010180, -1) Pen(20, 5, 0)	
	5297	CLASSID: 607010103, STATUS: 1.	экономическая зона, STATUS: Существующий.		Площадной	Brush(31, 43008, -1) Pen(20, 2, 0)	



















Speci	5298	CLASSID: 607010103, STATUS: 2.	экономическая зона, STATUS: Планируемый.		Площадной	Brush(31, 43008, -1) Pen(20, 5, 0)	
	5299	CLASSID: 607010104, STATUS: 1.	CLASSID: Портовая особая экономическая зона, STATUS: Существующий.		Площадной	Brush(31, 255, -1) Pen(20, 2, 0)	
	5300	CLASSID: 607010104, STATUS: 2.	CLASSID: Портовая особая экономическая зона, STATUS: Планируемый.		Площадной	Brush(31, 255, -1) Pen(20, 5, 0)	
ResortArea pr_pnt							
ResortArea pr_pnt	5321	STATUS: 1, CLASSID: 703010100.	района, Местное значение городского округа, Местное значение поселения, Иное значение,		Точечный	Symbol(9.4.1_1_ПО_1_МЗ_сущ.png, 0, 18, 1)	
	5323	STATUS: 2, CLASSID: 703010100.	района, Местное значение городского округа, Местное значение поселения, Иное значение,		Точечный	Symbol(9.4.1_1_ПО_2_МЗ_план.png, 0, 18, 0)	
	5325	STATUS: 3, CLASSID: 703010100.	района, Местное значение городского округа, Местное значение поселения, Иное значение,		Точечный	Symbol(9.4.1_1_ПО_3_МЗ_реконстр.png, 0, 18, 0)	
	5327	STATUS: 4, CLASSID: 703010100.	района, Местное значение городского округа, Местное значение поселения, Иное значение,		Точечный	Symbol(9.4.4_1_ПО_4_МЗ_ликв.png, 0, 18, 1)	
	5567	STATUS: 1, CLASSID: 703010100.	STATUS: Существующий, реконструируемый, строящийся,		Точечный	Symbol(9.4.1_1_ПО_1_ПЗ_сущ.png, 0, 20, 1)	
	5568	STATUS: 2, CLASSID: 703010100.	STATUS: Планируемый к размещению, CLASSID: Лечебно-оздоровительная местность или		Точечный	Symbol(9.4.1_1_ПО_2_ПЗ_план.png, 0, 20, 0)	
	5569	STATUS: 3, CLASSID: 703010100.	STATUS: Планируемый к реконструкции, CLASSID: Лечебно-оздоровительная местность или		Точечный	Symbol(9.4.1_1_ПО_3_ПЗ_реконстр.png, 0, 20, 0)	
	5570	STATUS: 4, CLASSID: 703010100.	STATUS: Планируемый к ликвидации, CLASSID: Лечебно-оздоровительная местность или		Точечный	Symbol(9.4.4_1_ПО_4_ПЗ_ликв.png, 0, 20, 1)	
	5571	STATUS: 1, CLASSID: 703010100.	STATUS: Существующий, реконструируемый, строящийся,		Точечный	Symbol(9.4.1_1_ПО_1_ФЗ_сущ.png, 0, 23, 1)	
	5572	STATUS: 2, CLASSID: 703010100.	STATUS: Планируемый к размещению, CLASSID: Лечебно-оздоровительная местность или		Точечный	Symbol(9.4.1_1_ПО_2_ФЗ_план.png, 0, 23, 0)	
	5573	STATUS: 3, CLASSID: 703010100.	STATUS: Планируемый к реконструкции, CLASSID: Лечебно-оздоровительная местность или		Точечный	Symbol(9.4.1_1_ПО_3_ФЗ_реконстр.png, 0, 23, 0)	
	5574	STATUS: 4, CLASSID: 703010100.	STATUS: Планируемый к ликвидации, CLASSID: Лечебно-оздоровительная местность или		Точечный	Symbol(9.4.4_1_ПО_4_ФЗ_ликв.png, 0, 23, 1)	
ResortArea pr_pol							
tArea pr_pol	5322	STATUS: 1, CLASSID: 703010100.	строющийся, CLASSID: Лечебно-оздоровительная местность или		Площадной	Brush(29, 12754647, -1) Pen(17, 122, 15073449)	
	5324	STATUS: 2, CLASSID: 703010100.	CLASSID: Лечебно-оздоровительная местность или курорт.		Площадной	Brush(29, 12754647, 16777215) Pen(17, 123, 15073449)	



















Resor	5326	STATUS: 3, CLASSID: 703010100.	CLASSID: Лечебно-оздоровительная местность или курорт.		Площадной	Brush(29, 12754647, -1) Pen(20, 124, 15073449)	
NatureProtectArea_pr_pnt							
NatureProtectArea_pr_pnt	5274	REG_STATUS: 3,4,5,6,8, STATUS: 1.	REG_STATUS: Местное значение муниципального района, Местное значение городского		Точечный	Symbol(5.1.1_5_ООПТ_1_МЗ_сущ.png, 0, 18, 1)	
	5276	REG_STATUS: 3,4,5,6,8, STATUS: 2.	REG_STATUS: Местное значение муниципального района, Местное значение городского		Точечный	Symbol(5.1.1_5_ООПТ_2_МЗ_план.png, 0, 18, 0)	
	5278	REG_STATUS: 3,4,5,6,8, STATUS: 1.	сад, REG_STATUS: Местное значение муниципального		Точечный	Symbol(5.1.1_6_ООПТ_1_МЗ_сущ.png, 0, 18, 1)	
	5280	REG_STATUS: 3,4,5,6,8, STATUS: 2.	сад, REG_STATUS: Местное значение муниципального		Точечный	Symbol(5.1.1_6_ООПТ_2_МЗ_план.png, 0, 18, 0)	
	5559	REG_STATUS: 2, STATUS: 1.	REG_STATUS: Региональное значение, STATUS: Существующий, реконструируемый,		Точечный	Symbol(5.1.1_5_ООПТ_1_ПЗ_сущ.png, 0, 20, 1)	
	5560	REG_STATUS: 1, STATUS: 1.	REG_STATUS: Федеральное значение, STATUS: Существующий, реконструируемый,		Точечный	Symbol(5.1.1_5_ООПТ_1_ПЗ_сущ.png, 0, 23, 1)	
	5561	REG_STATUS: 2, STATUS: 2.	REG_STATUS: Региональное значение, STATUS: Планируемый к размещению.		Точечный	Symbol(5.1.1_5_ООПТ_2_ПЗ_план.png, 0, 20, 0)	
	5562	REG_STATUS: 1, STATUS: 2.	REG_STATUS: Федеральное значение, STATUS: Планируемый к размещению.		Точечный	Symbol(5.1.1_5_ООПТ_2_ФЗ_план.png, 0, 23, 0)	
	5563	REG_STATUS: 2, STATUS: 1.	сад, REG_STATUS: Региональное значение,		Точечный	Symbol(5.1.1_6_ООПТ_1_ПЗ_сущ.png, 0, 20, 1)	
	5564	REG_STATUS: 1, STATUS: 1.	сад, REG_STATUS: Федеральное значение,		Точечный	Symbol(5.1.1_6_ООПТ_1_ФЗ_сущ.png, 0, 23, 1)	
	5565	REG_STATUS: 2, STATUS: 2.	сад, REG_STATUS: Региональное значение,		Точечный	Symbol(5.1.1_6_ООПТ_2_ПЗ_план.png, 0, 20, 0)	
	5566	REG_STATUS: 1, STATUS: 2.	сад, REG_STATUS: Федеральное значение,		Точечный	Symbol(5.1.1_6_ООПТ_2_ФЗ_план.png, 0, 23, 0)	
	6136	REG_STATUS: 3,4,5,6,8, STATUS: 1.	территории, REG_STATUS: Местное значение муниципального		Точечный	Symbol(5.1.1_7_ООПТ_1_МЗ_сущ.png, 0, 18, 1)	
	6137	REG_STATUS: 3,4,5,6,8, STATUS: 2.	территории, REG_STATUS: Местное значение муниципального		Точечный	Symbol(5.1.1_7_ООПТ_2_МЗ_план.png, 0, 18, 1)	
	6509	REG_STATUS: 2, STATUS: 1.	территории, REG_STATUS: Региональное значение,		Точечный	Symbol(5.1.1_7_ООПТ_1_ПЗ_сущ.png, 0, 20, 1)	
	6510	REG_STATUS: 2, STATUS: 2.	территории, REG_STATUS: Региональное значение,		Точечный	Symbol(5.1.1_7_ООПТ_2_ПЗ_план.png, 0, 20, 1)	
	6511	REG_STATUS: 1, STATUS: 1.	территории, REG_STATUS: Федеральное значение,		Точечный	Symbol(5.1.1_7_ООПТ_1_ФЗ_сущ.png, 0, 23, 1)	



















	6512	REG_STATUS: 1, STATUS: 2.	территории, REG_STATUS: Федеральное значение,		Точечный	Symbol(5.1.1_7_ООПТ_2_ФЗ_план.png, 0, 23, 1)	
NatureProtectArea_pr_pol							
NatureProtectArea_pr_pol	5266	CLASSID: 605010101, STATUS: 1.	в том числе биосферный, STATUS: Существующий, реконструируемый,		Площадной	Brush(7, 2519808, -1) Pen(20, 120, 2519808)	
	5267	CLASSID: 605010101, STATUS: 2.	в том числе биосферный, STATUS: Планируемый к размещению.		Площадной	Brush(7, 2519808, -1) Pen(20, 121, 2519808)	
	5268	CLASSID: 605010102, STATUS: 1.	STATUS: Существующий, реконструируемый, строящийся.		Площадной	Brush(7, 2519808, -1) Pen(15, 120, 2519808)	
	5269	CLASSID: 605010102, STATUS: 2.	CLASSID: Национальный парк, STATUS: Планируемый к размещению.		Площадной	Brush(7, 2519808, -1) Pen(15, 121, 2519808)	
	5270	CLASSID: 605010103, STATUS: 1.	STATUS: Существующий, реконструируемый, строящийся.		Площадной	Brush(7, 2519808, -1) Pen(25, 2, 2519808)	
	5271	CLASSID: 605010103, STATUS: 2.	CLASSID: Природный парк, STATUS: Планируемый к размещению.		Площадной	Brush(7, 2519808, -1) Pen(25, 5, 2519808)	
	5272	CLASSID: 605010104, STATUS: 1.	STATUS: Существующий, реконструируемый, строящийся.		Площадной	Brush(39, 11206400, -1) Pen(25, 2, 11206400)	
	5273	CLASSID: 605010104, STATUS: 2.	CLASSID: Государственный природный заказник, STATUS: Планируемый к размещению.		Площадной	Brush(39, 11206400, -1) Pen(25, 5, 11206400)	
	5275	CLASSID: 605010105, STATUS: 1.	STATUS: Существующий, реконструируемый, строящийся.		Площадной	Brush(44, 11206400, -1) Pen(25, 2, 11206400)	
	5277	CLASSID: 605010105, STATUS: 2.	CLASSID: Памятник природы, STATUS: Планируемый к размещению.		Площадной	Brush(44, 11206400, -1) Pen(25, 5, 11206400)	
	5279	CLASSID: 605010106, STATUS: 1.	сад, STATUS: Существующий, реконструируемый,		Площадной	Brush(8, 2519808, -1) Pen(13, 120, 2519808)	
	5281	CLASSID: 605010106, STATUS: 2.	сад, STATUS: Планируемый к размещению.		Площадной	Brush(8, 2519808, -1) Pen(13, 121, 2519808)	
	5282	CLASSID: 605010107, STATUS: 1.	территории, STATUS: Существующий, реконструируемый,		Площадной	Brush(39, 4491632, -1) Pen(30, 2, 29516)	
	5283	CLASSID: 605010107, STATUS: 2.	территории, STATUS: Планируемый к размещению.		Площадной	Brush(39, 4491632, -1) Pen(12, 127, 5635840)	
TranspLogisticObj_pr							
	5983	REG_STATUS: 3,4,5,6,8, STATUS: 1.	REG_STATUS: Местное значение муниципального района, Местное значение городского		Точечный	Symbol(2.3.6.1_ОТИ_1_МЗ_сущ.png, 0, 18, 1)	
	5984	REG_STATUS: 2, STATUS: 1.	REG_STATUS: Региональное значение, STATUS: Существующий, реконструируемый,		Точечный	Symbol(2.3.6.1_ОТИ_1_РЗ_сущ.png, 0, 20, 1)	


















5985	REG_STATUS: 1, STATUS: 1.	REG_STATUS: Федеральное значение, STATUS: Существующий, реконструируемый,		Точечный	Symbol(2.3.6.1_ОТИ_1_ФЗ_сущ.png, 0, 23, 1)	
5986	REG_STATUS: 3,4,5,6,8, STATUS: 2.	REG_STATUS: Местное значение муниципального района, Местное значение городского		Точечный	Symbol(2.3.6.1_ОТИ_2_МЗ_план.png, 0, 18, 1)	
5987	REG_STATUS: 2, STATUS: 2.	REG_STATUS: Региональное значение, STATUS: Планируемый к размещению.		Точечный	Symbol(2.3.6.1_ОТИ_2_РЗ_план.png, 0, 20, 1)	
5988	REG_STATUS: 1, STATUS: 2.	REG_STATUS: Федеральное значение, STATUS: Планируемый к размещению.		Точечный	Symbol(2.3.6.1_ОТИ_2_ФЗ_план.png, 0, 23, 1)	
5989	REG_STATUS: 3,4,5,6,8, STATUS: 3.	REG_STATUS: Местное значение муниципального района, Местное значение городского		Точечный	Symbol(2.3.6.1_ОТИ_3_МЗ_реконст p.png, 0, 18, 1)	
5990	REG_STATUS: 2, STATUS: 3.	REG_STATUS: Региональное значение, STATUS: Планируемый к реконструкции.		Точечный	Symbol(2.3.6.1_ОТИ_3_РЗ_реконст r.png, 0, 20, 1)	
5991	REG_STATUS: 1, STATUS: 3.	REG_STATUS: Федеральное значение, STATUS: Планируемый к реконструкции.		Точечный	Symbol(2.3.6.1_ОТИ_3_ФЗ_реконст r.png, 0, 23, 1)	
5992	REG_STATUS: 3,4,5,6,8, STATUS: 4.	REG_STATUS: Местное значение муниципального района, Местное значение городского		Точечный	Symbol(2.3.6.1_ОТИ_4_МЗ_ликв.png, 0, 18, 3)	
5993	REG_STATUS: 2, STATUS: 4.	REG_STATUS: Региональное значение, STATUS: Планируемый к ликвидации.		Точечный	Symbol(2.3.6.1_ОТИ_4_РЗ_ликв.png, 0, 20, 1)	
5994	REG_STATUS: 1, STATUS: 4.	REG_STATUS: Федеральное значение, STATUS: Планируемый к ликвидации.		Точечный	Symbol(2.3.6.1_ОТИ_4_ФЗ_ликв.png, 0, 23, 1)	
5995	REG_STATUS: 3,4,5,6,8, STATUS: 1.	REG_STATUS: Местное значение муниципального района, Местное значение городского		Точечный	Symbol(2.3.6.2_ОТИ_1_МЗ_сущ.png, 0, 18, 1)	
5996	REG_STATUS: 2, STATUS: 1.	REG_STATUS: Региональное значение, STATUS: Существующий, реконструируемый,		Точечный	Symbol(2.3.6.2_ОТИ_1_РЗ_сущ.png, 0, 20, 1)	
5997	REG_STATUS: 1, STATUS: 1.	REG_STATUS: Федеральное значение, STATUS: Существующий, реконструируемый,		Точечный	Symbol(2.3.6.2_ОТИ_1_ФЗ_сущ.png, 0, 23, 1)	
5998	REG_STATUS: 3,4,5,6,8, STATUS: 2.	REG_STATUS: Местное значение муниципального района, Местное значение городского		Точечный	Symbol(2.3.6.2_ОТИ_2_МЗ_план.png, 0, 18, 1)	
5999	REG_STATUS: 2, STATUS: 2.	REG_STATUS: Региональное значение, STATUS: Планируемый к размещению.		Точечный	Symbol(2.3.6.2_ОТИ_2_РЗ_план.png, 0, 20, 1)	
6000	REG_STATUS: 1, STATUS: 2.	REG_STATUS: Федеральное значение, STATUS: Планируемый к размещению.		Точечный	Symbol(2.3.6.2_ОТИ_2_ФЗ_план.png, 0, 23, 1)	
6001	REG_STATUS: 3,4,5,6,8, STATUS: 3.	REG_STATUS: Местное значение муниципального района, Местное значение городского		Точечный	Symbol(2.3.6.2_ОТИ_3_МЗ_рек.png, 0, 18, 1)	
6002	REG_STATUS: 3,4,5,6,8, STATUS: 4.	REG_STATUS: Местное значение муниципального района, Местное значение городского		Точечный	Symbol(2.3.6.2_ОТИ_4_МЗ_ликв.png, 0, 18, 1)	



















6317	REG_STATUS: 2, STATUS: 3.	REG_STATUS: Региональное значение, STATUS: Планируемый к реконструкции.		Точечный	Symbol(2.3.6.2_ОТИ_3_P3_рек.png, 0, 20, 1)	
6318	REG_STATUS: 1, STATUS: 3.	REG_STATUS: Федеральное значение, STATUS: Планируемый к реконструкции.		Точечный	Symbol(2.3.6.2_ОТИ_3_ФЗ_рек.png, 0, 23, 1)	
6319	REG_STATUS: 2, STATUS: 4.	REG_STATUS: Региональное значение, STATUS: Планируемый к ликвидации.		Точечный	Symbol(2.3.6.2_ОТИ_4_P3_ликв.png, 0, 20, 1)	
6320	REG_STATUS: 1, STATUS: 4.	REG_STATUS: Федеральное значение, STATUS: Планируемый к ликвидации.		Точечный	Symbol(2.3.6.2_ОТИ_4_ФЗ_ликв.png, 0, 23, 1)	
TransportObj_pr						
1069	REG_STATUS: 3,4,5,6,8, STATUS: 1.	REG_STATUS: Местное значение муниципального района, Местное значение городского		Точечный	Symbol(2.3.16_1_ОТИ_1_M3_сущ.png, 0, 18, 1)	
1070	REG_STATUS: 2, STATUS: 1.	REG_STATUS: Региональное значение, STATUS: Существующий, реконструируемый,		Точечный	Symbol(2.3.16_1_ОТИ_1_P3_сущ.png, 0, 20, 1)	
1071	REG_STATUS: 1, STATUS: 1.	REG_STATUS: Федеральное значение, STATUS: Существующий, реконструируемый,		Точечный	Symbol(2.3.16_1_ОТИ_1_ФЗ_сущ.png, 0, 23, 1)	
1072	REG_STATUS: 3,4,5,6,8, STATUS: 2.	REG_STATUS: Местное значение муниципального района, Местное значение городского		Точечный	Symbol(2.3.16_1_ОТИ_2_M3_план.png, 0, 18, 0)	
1073	REG_STATUS: 2, STATUS: 2.	REG_STATUS: Региональное значение, STATUS: Планируемый к размещению.		Точечный	Symbol(2.3.16_1_ОТИ_2_P3_план.png, 0, 20, 0)	
1074	REG_STATUS: 1, STATUS: 2.	REG_STATUS: Федеральное значение, STATUS: Планируемый к размещению.		Точечный	Symbol(2.3.16_1_ОТИ_2_ФЗ_план.png, 0, 23, 0)	
1075	REG_STATUS: 3,4,5,6,8, STATUS: 3.	REG_STATUS: Местное значение муниципального района, Местное значение городского		Точечный	Symbol(2.3.16_1_ОТИ_3_M3_реконс тр.png, 0, 18, 0)	
1076	REG_STATUS: 2, STATUS: 3.	REG_STATUS: Региональное значение, STATUS: Планируемый к реконструкции.		Точечный	Symbol(2.3.16_1_ОТИ_3_P3_реконс тр.png, 0, 20, 0)	
1077	REG_STATUS: 1, STATUS: 3.	REG_STATUS: Федеральное значение, STATUS: Планируемый к реконструкции.		Точечный	Symbol(2.3.16_1_ОТИ_3_ФЗ_реконс тр.png, 0, 23, 0)	
1078	REG_STATUS: 3,4,5,6,8, STATUS: 4.	REG_STATUS: Местное значение муниципального района, Местное значение городского		Точечный	Symbol(2.3.16_1_ОТИ_4_M3_ликв.png, 0, 18, 1)	
1079	REG_STATUS: 2, STATUS: 4.	REG_STATUS: Региональное значение, STATUS: Планируемый к ликвидации.		Точечный	Symbol(2.3.16_1_ОТИ_4_P3_ликв.png, 0, 20, 1)	
1080	REG_STATUS: 1, STATUS: 4.	REG_STATUS: Федеральное значение, STATUS: Планируемый к ликвидации.		Точечный	Symbol(2.3.16_1_ОТИ_4_ФЗ_ликв.png, 0, 23, 1)	
1081	REG_STATUS: 3,4,5,6,8, STATUS: 1.	REG_STATUS: Местное значение муниципального района, Местное значение городского		Точечный	Symbol(2.3.16_7(2)_ОТИ_1_M3_сущ .png, 0, 18, 1)	
1084	REG_STATUS: 3,4,5,6,8, STATUS: 2.	REG_STATUS: Местное значение муниципального района, Местное значение городского		Точечный	Symbol(2.3.16_7(2)_ОТИ_2_M3_пла н.png, 0, 18, 1)	



















1087	REG_STATUS: 3,4,5,6,8, STATUS: 3.	REG_STATUS: Местное значение муниципального района, Местное значение городского		Точечный	Symbol(2.3.16_7(2)_ОТИ_3_МЗ_рек. png, 0, 18, 1)	
1090	REG_STATUS: 3,4,5,6,8, STATUS: 4.	REG_STATUS: Местное значение муниципального района, Местное значение городского		Точечный	Symbol(2.3.16_7(2)_ОТИ_4_МЗ_лик в.png, 0, 18, 1)	
1093	REG_STATUS: 3,4,5,6,8, STATUS: 1.	REG_STATUS: Местное значение муниципального района, Местное значение городского		Точечный	Symbol(2.3.16_3_ОТИ_1_МЗ_сущ.png, 0, 18, 1)	
1094	REG_STATUS: 2, STATUS: 1.	REG_STATUS: Региональное значение, STATUS: Существующий, реконструируемый,		Точечный	Symbol(2.3.16_3_ОТИ_1_РЗ_сущ.png, 0, 20, 1)	
1095	REG_STATUS: 1, STATUS: 1.	REG_STATUS: Федеральное значение, STATUS: Существующий, реконструируемый,		Точечный	Symbol(2.3.16_3_ОТИ_1_ФЗ_сущ.png, 0, 23, 1)	
1096	REG_STATUS: 3,4,5,6,8, STATUS: 2.	REG_STATUS: Местное значение муниципального района, Местное значение городского		Точечный	Symbol(2.3.16_3_ОТИ_2_МЗ_план.png, 0, 18, 0)	
1097	REG_STATUS: 2, STATUS: 2.	REG_STATUS: Региональное значение, STATUS: Планируемый к размещению.		Точечный	Symbol(2.3.16_3_ОТИ_2_РЗ_план.png, 0, 20, 0)	
1098	REG_STATUS: 1, STATUS: 2.	REG_STATUS: Федеральное значение, STATUS: Планируемый к размещению.		Точечный	Symbol(2.3.16_3_ОТИ_2_ФЗ_план.png, 0, 23, 0)	
1099	REG_STATUS: 3,4,5,6,8, STATUS: 3.	REG_STATUS: Местное значение муниципального района, Местное значение городского		Точечный	Symbol(2.3.16_3_ОТИ_3_МЗ_реконс тр.png, 0, 18, 0)	
1100	REG_STATUS: 2, STATUS: 3.	REG_STATUS: Региональное значение, STATUS: Планируемый к реконструкции.		Точечный	Symbol(2.3.16_3_ОТИ_3_РЗ_реконс тр.png, 0, 20, 0)	
1101	REG_STATUS: 1, STATUS: 3.	REG_STATUS: Федеральное значение, STATUS: Планируемый к реконструкции.		Точечный	Symbol(2.3.16_3_ОТИ_3_ФЗ_реконс тр.png, 0, 23, 0)	
1102	REG_STATUS: 3,4,5,6,8, STATUS: 4.	REG_STATUS: Местное значение муниципального района, Местное значение городского		Точечный	Symbol(2.3.16_3_ОТИ_4_МЗ_ликв.png, 0, 18, 1)	
1103	REG_STATUS: 2, STATUS: 4.	REG_STATUS: Региональное значение, STATUS: Планируемый к ликвидации.		Точечный	Symbol(2.3.16_3_ОТИ_4_РЗ_ликв.png, 0, 20, 1)	
1104	REG_STATUS: 1, STATUS: 4.	REG_STATUS: Федеральное значение, STATUS: Планируемый к ликвидации.		Точечный	Symbol(2.3.16_3_ОТИ_4_ФЗ_ликв.png, 0, 23, 1)	
1105	REG_STATUS: 3,4,5,6,8, STATUS: 1.	REG_STATUS: Местное значение муниципального района, Местное значение городского		Точечный	Symbol(2.3.16_8(4)_ОТИ_1_МЗ_сущ .png, 0, 18, 1)	
1108	REG_STATUS: 3,4,5,6,8, STATUS: 2.	REG_STATUS: Местное значение муниципального района, Местное значение городского		Точечный	Symbol(2.3.16_8(4)_ОТИ_2_МЗ_пла н.png, 0, 18, 1)	
1111	REG_STATUS: 3,4,5,6,8, STATUS: 3.	REG_STATUS: Местное значение муниципального района, Местное значение городского		Точечный	Symbol(2.3.16_8(4)_ОТИ_3_МЗ_рек. png, 0, 18, 1)	
1114	REG_STATUS: 3,4,5,6,8, STATUS: 4.	REG_STATUS: Местное значение муниципального района, Местное значение городского		Точечный	Symbol(2.3.16_8(4)_ОТИ_4_МЗ_лик в.png, 0, 18, 1)	



















1117	REG_STATUS: 3,4,5,6,8, STATUS: 1.	REG_STATUS: Местное значение муниципального района, Местное значение городского		Точечный	Symbol(2.3.16_9(5)_ОТИ_1_МЗ_сущ.png, 0, 18, 1)	
1120	REG_STATUS: 3,4,5,6,8, STATUS: 2.	REG_STATUS: Местное значение муниципального района, Местное значение городского		Точечный	Symbol(2.3.16_9(5)_ОТИ_2_МЗ_план.png, 0, 18, 1)	
1123	REG_STATUS: 3,4,5,6,8, STATUS: 3.	REG_STATUS: Местное значение муниципального района, Местное значение городского		Точечный	Symbol(2.3.16_9(5)_ОТИ_3_МЗ_рек.png, 0, 18, 1)	
6044	REG_STATUS: 3,4,5,6,8, STATUS: 1.	уровне, REG_STATUS: Местное значение муниципального		Точечный	Symbol(2.3.16_6_ОТИ_1_МЗ_сущ.png, 0, 18, 1)	
6045	REG_STATUS: 3,4,5,6,8, STATUS: 2.	уровне, REG_STATUS: Местное значение муниципального		Точечный	Symbol(2.3.16_6_ОТИ_2_МЗ_план.png, 0, 18, 1)	
6046	REG_STATUS: 3,4,5,6,8, STATUS: 3.	уровне, REG_STATUS: Местное значение муниципального		Точечный	Symbol(2.3.16_6_ОТИ_3_МЗ_рек.png, 0, 18, 1)	
6047	REG_STATUS: 3,4,5,6,8, STATUS: 4.	уровне, REG_STATUS: Местное значение муниципального		Точечный	Symbol(2.3.16_6_ОТИ_4_МЗ_ликв.png, 0, 18, 1)	
6287	REG_STATUS: 2, STATUS: 1.	REG_STATUS: Региональное значение, STATUS: Существующий, реконструируемый,		Точечный	Symbol(2.3.16_7(2)_ОТИ_1_РЗ_сущ.png, 0, 20, 1)	
6288	REG_STATUS: 2, STATUS: 2.	REG_STATUS: Региональное значение, STATUS: Планируемый к размещению.		Точечный	Symbol(2.3.16_7(2)_ОТИ_2_РЗ_план.png, 0, 20, 1)	
6289	REG_STATUS: 2, STATUS: 3.	REG_STATUS: Региональное значение, STATUS: Планируемый к реконструкции.		Точечный	Symbol(2.3.16_7(2)_ОТИ_3_РЗ_рек.png, 0, 20, 1)	
6290	REG_STATUS: 2, STATUS: 4.	REG_STATUS: Региональное значение, STATUS: Планируемый к ликвидации.		Точечный	Symbol(2.3.16_7(2)_ОТИ_4_РЗ_ликв.png, 0, 20, 1)	
6291	REG_STATUS: 1, STATUS: 1.	REG_STATUS: Федеральное значение, STATUS: Существующий, реконструируемый,		Точечный	Symbol(2.3.16_7(2)_ОТИ_1_ФЗ_сущ.png, 0, 23, 1)	
6292	REG_STATUS: 1, STATUS: 2.	REG_STATUS: Федеральное значение, STATUS: Планируемый к размещению.		Точечный	Symbol(2.3.16_7(2)_ОТИ_2_ФЗ_план.png, 0, 23, 1)	
6293	REG_STATUS: 1, STATUS: 3.	REG_STATUS: Федеральное значение, STATUS: Планируемый к реконструкции.		Точечный	Symbol(2.3.16_7(2)_ОТИ_3_ФЗ_рек.png, 0, 23, 1)	
6294	REG_STATUS: 1, STATUS: 4.	REG_STATUS: Федеральное значение, STATUS: Планируемый к ликвидации.		Точечный	Symbol(2.3.16_7(2)_ОТИ_4_ФЗ_ликв.png, 0, 23, 1)	
6295	REG_STATUS: 2, STATUS: 1.	REG_STATUS: Региональное значение, STATUS: Существующий, реконструируемый,		Точечный	Symbol(2.3.16_8(4)_ОТИ_1_РЗ_сущ.png, 0, 20, 1)	
6296	REG_STATUS: 2, STATUS: 2.	REG_STATUS: Региональное значение, STATUS: Планируемый к размещению.		Точечный	Symbol(2.3.16_8(4)_ОТИ_2_РЗ_план.png, 0, 20, 1)	
6297	REG_STATUS: 2, STATUS: 3.	REG_STATUS: Региональное значение, STATUS: Планируемый к реконструкции.		Точечный	Symbol(2.3.16_8(4)_ОТИ_3_РЗ_рек.png, 0, 20, 1)	

6298	REG_STATUS: 2, STATUS: 4.	REG_STATUS: Региональное значение, STATUS: Планируемый к ликвидации.		Точечный	Symbol(2.3.16_8(4)_ОТИ_4_РЗ_ликв.png, 0, 20, 1)	
6299	REG_STATUS: 1, STATUS: 1.	REG_STATUS: Федеральное значение, STATUS: Существующий, реконструируемый,		Точечный	Symbol(2.3.16_8(4)_ОТИ_1_ФЗ_сущ.png, 0, 23, 1)	
6300	REG_STATUS: 1, STATUS: 2.	REG_STATUS: Федеральное значение, STATUS: Планируемый к размещению.		Точечный	Symbol(2.3.16_8(4)_ОТИ_2_ФЗ_план.png, 0, 23, 1)	
6301	REG_STATUS: 1, STATUS: 3.	REG_STATUS: Федеральное значение, STATUS: Планируемый к реконструкции.		Точечный	Symbol(2.3.16_8(4)_ОТИ_3_ФЗ_рек.png, 0, 23, 1)	
6302	REG_STATUS: 1, STATUS: 4.	REG_STATUS: Федеральное значение, STATUS: Планируемый к ликвидации.		Точечный	Symbol(2.3.16_8(4)_ОТИ_4_ФЗ_ликв.png, 0, 23, 1)	
6303	REG_STATUS: 2, STATUS: 1.	REG_STATUS: Региональное значение, STATUS: Существующий, реконструируемый,		Точечный	Symbol(2.3.16_9(5)_ОТИ_1_РЗ_сущ.png, 0, 20, 1)	
6304	REG_STATUS: 2, STATUS: 2.	REG_STATUS: Региональное значение, STATUS: Планируемый к размещению.		Точечный	Symbol(2.3.16_9(5)_ОТИ_2_РЗ_план.png, 0, 20, 1)	
6305	REG_STATUS: 2, STATUS: 3.	REG_STATUS: Региональное значение, STATUS: Планируемый к реконструкции.		Точечный	Symbol(2.3.16_9(5)_ОТИ_3_РЗ_рек.png, 0, 20, 1)	
6306	REG_STATUS: 1, STATUS: 1.	REG_STATUS: Федеральное значение, STATUS: Существующий, реконструируемый,		Точечный	Symbol(2.3.16_9(5)_ОТИ_1_ФЗ_сущ.png, 0, 23, 1)	
6307	REG_STATUS: 1, STATUS: 2.	REG_STATUS: Федеральное значение, STATUS: Планируемый к размещению.		Точечный	Symbol(2.3.16_9(5)_ОТИ_2_ФЗ_план.png, 0, 23, 1)	
6308	REG_STATUS: 1, STATUS: 3.	REG_STATUS: Федеральное значение, STATUS: Планируемый к реконструкции.		Точечный	Symbol(2.3.16_9(5)_ОТИ_3_ФЗ_рек.png, 0, 23, 1)	
6309	REG_STATUS: 2, STATUS: 1.	уровне, REG_STATUS: Региональное значение,		Точечный	Symbol(2.3.16_6_ОТИ_1_РЗ_сущ.png, 0, 20, 1)	
6310	REG_STATUS: 2, STATUS: 2.	уровне, REG_STATUS: Региональное значение,		Точечный	Symbol(2.3.16_6_ОТИ_2_РЗ_план.png, 0, 20, 1)	
6311	REG_STATUS: 2, STATUS: 3.	уровне, REG_STATUS: Региональное значение,		Точечный	Symbol(2.3.16_6_ОТИ_3_РЗ_рек.png, 0, 20, 1)	
6312	REG_STATUS: 2, STATUS: 4.	уровне, REG_STATUS: Региональное значение,		Точечный	Symbol(2.3.16_6_ОТИ_4_РЗ_ликв.png, 0, 20, 1)	
6313	REG_STATUS: 1, STATUS: 1.	уровне, REG_STATUS: Федеральное значение,		Точечный	Symbol(2.3.16_6_ОТИ_1_ФЗ_сущ.png, 0, 23, 1)	
6314	REG_STATUS: 1, STATUS: 2.	уровне, REG_STATUS: Федеральное значение,		Точечный	Symbol(2.3.16_6_ОТИ_2_ФЗ_план.png, 0, 23, 1)	
6315	REG_STATUS: 1, STATUS: 3.	уровне, REG_STATUS: Федеральное значение,		Точечный	Symbol(2.3.16_6_ОТИ_3_ФЗ_рек.png, 0, 23, 1)	



















	6316	REG_STATUS: 1, STATUS: 4.	уровне, REG_STATUS: Федеральное значение,		Точечный	Symbol(2.3.16_6_ОТИ_4_ФЗ_ликв.png, 0, 23, 1)	
CustomControl_pr							
CustomControl_pr	1057	REG_STATUS: 3,4,5,6,8, STATUS: 1.	района,Местное значение городского округа,Местное значение поселения,Иное значение,		Точечный	Symbol(2.3.15_1_ОТИ_1_МЗ_сущ.png, 0, 18, 1)	
	1058	REG_STATUS: 2, STATUS: 1.	STATUS: Существующий, реконструируемый, строящийся.		Точечный	Symbol(2.3.15_1_ОТИ_1_РЗ_сущ.png, 0, 20, 1)	
	1059	REG_STATUS: 1, STATUS: 1.	STATUS: Существующий, реконструируемый, строящийся.		Точечный	Symbol(2.3.15_1_ОТИ_1_ФЗ_сущ.png, 0, 23, 1)	
	1060	REG_STATUS: 3,4,5,6,8, STATUS: 2.	района,Местное значение городского округа,Местное значение поселения,Иное значение,		Точечный	Symbol(2.3.15_1_ОТИ_2_МЗ_план.png, 0, 18, 0)	
	1061	REG_STATUS: 2, STATUS: 2.	REG_STATUS: Региональное значение, STATUS: Планируемый к размещению.		Точечный	Symbol(2.3.15_1_ОТИ_2_РЗ_план.png, 0, 20, 0)	
	1062	REG_STATUS: 1, STATUS: 2.	REG_STATUS: Федеральное значение, STATUS: Планируемый к размещению.		Точечный	Symbol(2.3.15_1_ОТИ_2_ФЗ_план.png, 0, 23, 0)	
	1063	REG_STATUS: 3,4,5,6,8, STATUS: 3.	района,Местное значение городского округа,Местное значение поселения,Иное значение,		Точечный	Symbol(2.3.15_1_ОТИ_3_МЗ_реконс тр.png, 0, 18, 0)	
	1064	REG_STATUS: 2, STATUS: 3.	REG_STATUS: Региональное значение, STATUS: Планируемый к реконструкции.		Точечный	Symbol(2.3.15_1_ОТИ_3_РЗ_реконс тр.png, 0, 20, 0)	
	1065	REG_STATUS: 1, STATUS: 3.	REG_STATUS: Федеральное значение, STATUS: Планируемый к реконструкции.		Точечный	Symbol(2.3.15_1_ОТИ_3_ФЗ_реконс тр.png, 0, 23, 0)	
WaterWays_pr							
WaterWays_pr	5557	STATUS: 1, CLASSID: 602031401.	строящийся, CLASSID: Внутренний водный путь.		Линейный	Pen(60, 2, 39876)	
	5558	STATUS: 2, CLASSID: 602031401.	STATUS: Планируемый к размещению, CLASSID: Внутренний водный путь.		Линейный	Pen(60, 6, 43494)	
	6602	CLASSID: 602031402, STATUS: 1.	STATUS: Существующий, реконструируемый, строящийся.		Линейный	Pen(17, 47, 39876)	
	6603	CLASSID: 602031402, STATUS: 2.	CLASSID: Корабельные фарватеры, STATUS: Планируемый к размещению.		Линейный	Pen(17, 54, 39876)	
	6604	CLASSID: 602031402, STATUS: 3.	CLASSID: Корабельные фарватеры, STATUS: Планируемый к реконструкции.		Линейный	Pen(17, 55, 39876)	
WaterTransportObj_pr							
	973	REG_STATUS: 3,4,5,6,8, STATUS: 1.	REG_STATUS: Местное значение муниципального района,Местное значение городского		Точечный	Symbol(2.3.13_1_ОТИ_1_МЗ_сущ.png, 0, 18, 1)	
	974	REG_STATUS: 2, STATUS: 1.	REG_STATUS: Региональное значение, STATUS: Существующий, реконструируемый,		Точечный	Symbol(2.3.13_1_ОТИ_1_РЗ_сущ.png, 0, 20, 1)	



















975	REG_STATUS: 1, STATUS: 1.	REG_STATUS: Федеральное значение, STATUS: Существующий, реконструируемый,		Точечный	Symbol(2.3.13_1_ОТИ_1_ФЗ_сущ.png, 0, 23, 1)	
976	REG_STATUS: 3,4,5,6,8, STATUS: 2.	REG_STATUS: Местное значение муниципального района, Местное значение городского		Точечный	Symbol(2.3.13_1_ОТИ_2_МЗ_план.png, 0, 18, 0)	
977	REG_STATUS: 2, STATUS: 2.	REG_STATUS: Региональное значение, STATUS: Планируемый к размещению.		Точечный	Symbol(2.3.13_1_ОТИ_2_РЗ_план.png, 0, 20, 0)	
978	REG_STATUS: 1, STATUS: 2.	REG_STATUS: Федеральное значение, STATUS: Планируемый к размещению.		Точечный	Symbol(2.3.13_1_ОТИ_2_ФЗ_план.png, 0, 23, 0)	
979	REG_STATUS: 3,4,5,6,8, STATUS: 3.	REG_STATUS: Местное значение муниципального района, Местное значение городского		Точечный	Symbol(2.3.13_1_ОТИ_3_МЗ_реконс тр.png, 0, 18, 0)	
980	REG_STATUS: 2, STATUS: 3.	REG_STATUS: Региональное значение, STATUS: Планируемый к реконструкции.		Точечный	Symbol(2.3.13_1_ОТИ_3_РЗ_реконс тр.png, 0, 20, 0)	
981	REG_STATUS: 1, STATUS: 3.	REG_STATUS: Федеральное значение, STATUS: Планируемый к реконструкции.		Точечный	Symbol(2.3.13_1_ОТИ_3_ФЗ_реконс тр.png, 0, 23, 0)	
985	REG_STATUS: 3,4,5,6,8, STATUS: 1.	обеспечения морских путей, системы управления движением судов,		Точечный	Symbol(2.3.13_4_ОТИ_1_МЗ_сущ.png, 0, 18, 1)	
986	REG_STATUS: 2, STATUS: 1.	обеспечения морских путей, системы управления движением судов,		Точечный	Symbol(2.3.13_4_ОТИ_1_РЗ_сущ.png, 0, 20, 1)	
987	REG_STATUS: 1, STATUS: 1.	обеспечения морских путей, системы управления движением судов,		Точечный	Symbol(2.3.13_4_ОТИ_1_ФЗ_сущ.png, 0, 23, 1)	
988	REG_STATUS: 3,4,5,6,8, STATUS: 2.	обеспечения морских путей, системы управления движением судов,		Точечный	Symbol(2.3.13_4_ОТИ_2_МЗ_план.png, 0, 18, 0)	
989	REG_STATUS: 2, STATUS: 2.	обеспечения морских путей, системы управления движением судов,		Точечный	Symbol(2.3.13_4_ОТИ_2_РЗ_план.png, 0, 20, 0)	
990	REG_STATUS: 1, STATUS: 2.	обеспечения морских путей, системы управления движением судов,		Точечный	Symbol(2.3.13_4_ОТИ_2_ФЗ_план.png, 0, 23, 0)	
991	REG_STATUS: 3,4,5,6,8, STATUS: 3.	обеспечения морских путей, системы управления движением судов,		Точечный	Symbol(2.3.13_4_ОТИ_3_МЗ_реконс тр.png, 0, 18, 1)	
992	REG_STATUS: 2, STATUS: 3.	обеспечения морских путей, системы управления движением судов,		Точечный	Symbol(2.3.13_4_ОТИ_3_РЗ_реконс тр.png, 0, 20, 1)	
993	REG_STATUS: 1, STATUS: 3.	обеспечения морских путей, системы управления движением судов,		Точечный	Symbol(2.3.13_4_ОТИ_3_ФЗ_реконс тр.png, 0, 23, 1)	
997	REG_STATUS: 3,4,5,6,8, STATUS: 1.	REG_STATUS: Местное значение муниципального района, Местное значение городского		Точечный	Symbol(2.3.13_3_ОТИ_1_МЗ_сущ.png, 0, 18, 1)	
998	REG_STATUS: 2, STATUS: 1.	REG_STATUS: Региональное значение, STATUS: Существующий, реконструируемый,		Точечный	Symbol(2.3.13_3_ОТИ_1_РЗ_сущ.png, 0, 20, 1)	

999	REG_STATUS: 1, STATUS: 1.	REG_STATUS: Федеральное значение, STATUS: Существующий, реконструируемый,		Точечный	Symbol(2.3.13_3_ОТИ_1_ФЗ_сущ.png, 0, 23, 1)	
1000	REG_STATUS: 3,4,5,6,8, STATUS: 2.	REG_STATUS: Местное значение муниципального района, Местное значение городского		Точечный	Symbol(2.3.13_3_ОТИ_2_МЗ_план.png, 0, 18, 0)	
1001	REG_STATUS: 2, STATUS: 2.	REG_STATUS: Региональное значение, STATUS: Планируемый к размещению.		Точечный	Symbol(2.3.13_3_ОТИ_2_РЗ_план.png, 0, 20, 0)	
1002	REG_STATUS: 1, STATUS: 2.	REG_STATUS: Федеральное значение, STATUS: Планируемый к размещению.		Точечный	Symbol(2.3.13_3_ОТИ_2_ФЗ_план.png, 0, 23, 0)	
1003	REG_STATUS: 3,4,5,6,8, STATUS: 3.	REG_STATUS: Местное значение муниципального района, Местное значение городского		Точечный	Symbol(2.3.13_3_ОТИ_3_МЗ_реконс тр.png, 0, 18, 0)	
1004	REG_STATUS: 2, STATUS: 3.	REG_STATUS: Региональное значение, STATUS: Планируемый к реконструкции.		Точечный	Symbol(2.3.13_3_ОТИ_3_РЗ_реконс тр.png, 0, 20, 0)	
1005	REG_STATUS: 1, STATUS: 3.	REG_STATUS: Федеральное значение, STATUS: Планируемый к реконструкции.		Точечный	Symbol(2.3.13_3_ОТИ_3_ФЗ_реконс тр.png, 0, 23, 0)	
1009	REG_STATUS: 3,4,5,6,8, STATUS: 1.	водных путей, REG_STATUS: Местное значение муниципального		Точечный	Symbol(2.3.13_10(4)_ОТИ_1_МЗ_сущ.png, 0, 18, 1)	
1012	REG_STATUS: 3,4,5,6,8, STATUS: 2.	водных путей, REG_STATUS: Местное значение муниципального		Точечный	Symbol(2.3.13_10(4)_ОТИ_2_МЗ_план.png, 0, 18, 1)	
1015	REG_STATUS: 3,4,5,6,8, STATUS: 3.	водных путей, REG_STATUS: Местное значение муниципального		Точечный	Symbol(2.3.13_10(4)_ОТИ_3_МЗ_рек.png, 0, 18, 1)	
1021	REG_STATUS: 3,4,5,6,8, STATUS: 1.	REG_STATUS: Местное значение муниципального района, Местное значение городского		Точечный	Symbol(2.3.13_11(5)_ОТИ_1_МЗ_сущ.png, 0, 18, 1)	
1024	REG_STATUS: 3,4,5,6,8, STATUS: 2.	REG_STATUS: Местное значение муниципального района, Местное значение городского		Точечный	Symbol(2.3.13_11(5)_ОТИ_2_МЗ_план.png, 0, 18, 1)	
1027	REG_STATUS: 3,4,5,6,8, STATUS: 3.	REG_STATUS: Местное значение муниципального района, Местное значение городского		Точечный	Symbol(2.3.13_11(5)_ОТИ_3_МЗ_рек.png, 0, 18, 1)	
1030	REG_STATUS: 3,4,5,6,8, STATUS: 4.	REG_STATUS: Местное значение муниципального района, Местное значение городского		Точечный	Symbol(2.3.13_11(5)_ОТИ_4_МЗ_ликв.png, 0, 18, 1)	
1033	REG_STATUS: 3,4,5,6,8, STATUS: 1.	REG_STATUS: Местное значение муниципального района, Местное значение городского		Точечный	Symbol(2.3.13_12(6)_ОТИ_1_МЗ_сущ.png, 0, 18, 1)	
1036	REG_STATUS: 3,4,5,6,8, STATUS: 2.	REG_STATUS: Местное значение муниципального района, Местное значение городского		Точечный	Symbol(2.3.13_12(6)_ОТИ_2_МЗ_план.png, 0, 18, 1)	
1039	REG_STATUS: 3,4,5,6,8, STATUS: 3.	REG_STATUS: Местное значение муниципального района, Местное значение городского		Точечный	Symbol(2.3.13_12(6)_ОТИ_3_МЗ_рек.png, 0, 18, 1)	
1042	REG_STATUS: 3,4,5,6,8, STATUS: 4.	REG_STATUS: Местное значение муниципального района, Местное значение городского		Точечный	Symbol(2.3.13_12(6)_ОТИ_4_МЗ_ликв.png, 0, 18, 1)	



















1045	REG_STATUS: 3,4,5,6,8, STATUS: 1.	парусных и прогулочных судов, REG_STATUS: Местное значение муниципального		Точечный	Symbol(2.3.13_7_ОТИ_1_МЗ_сущ.png, 0, 18, 1)	
1046	REG_STATUS: 2, STATUS: 1.	парусных и прогулочных судов, REG_STATUS: Региональное значение,		Точечный	Symbol(2.3.13_7_ОТИ_1_РЗ_сущ.png, 0, 20, 1)	
1047	REG_STATUS: 1, STATUS: 1.	парусных и прогулочных судов, REG_STATUS: Федеральное значение,		Точечный	Symbol(2.3.13_7_ОТИ_1_ФЗ_сущ.png, 0, 23, 1)	
1048	REG_STATUS: 3,4,5,6,8, STATUS: 2.	парусных и прогулочных судов, REG_STATUS: Местное значение муниципального		Точечный	Symbol(2.3.13_7_ОТИ_2_МЗ_план.png, 0, 18, 0)	
1049	REG_STATUS: 2, STATUS: 2.	парусных и прогулочных судов, REG_STATUS: Региональное значение,		Точечный	Symbol(2.3.13_7_ОТИ_2_РЗ_план.png, 0, 20, 0)	
1050	REG_STATUS: 1, STATUS: 2.	парусных и прогулочных судов, REG_STATUS: Федеральное значение,		Точечный	Symbol(2.3.13_7_ОТИ_2_ФЗ_план.png, 0, 23, 0)	
1051	REG_STATUS: 3,4,5,6,8, STATUS: 3.	парусных и прогулочных судов, REG_STATUS: Местное значение муниципального		Точечный	Symbol(2.3.13_7_ОТИ_3_МЗ_реконс тр.png, 0, 18, 0)	
1052	REG_STATUS: 2, STATUS: 3.	парусных и прогулочных судов, REG_STATUS: Региональное значение,		Точечный	Symbol(2.3.13_7_ОТИ_3_РЗ_реконс тр.png, 0, 20, 0)	
1053	REG_STATUS: 1, STATUS: 3.	парусных и прогулочных судов, REG_STATUS: Федеральное значение,		Точечный	Symbol(2.3.13_7_ОТИ_3_ФЗ_реконс тр.png, 0, 23, 0)	
1054	REG_STATUS: 3,4,5,6,8, STATUS: 4.	парусных и прогулочных судов, REG_STATUS: Местное значение муниципального		Точечный	Symbol(2.3.13_7_ОТИ_4_МЗ_ликв.png, 0, 18, 1)	
1055	REG_STATUS: 2, STATUS: 4.	парусных и прогулочных судов, REG_STATUS: Региональное значение,		Точечный	Symbol(2.3.13_7_ОТИ_4_РЗ_ликв.png, 0, 20, 1)	
1056	REG_STATUS: 1, STATUS: 4.	парусных и прогулочных судов, REG_STATUS: Федеральное значение,		Точечный	Symbol(2.3.13_7_ОТИ_4_ФЗ_ликв.png, 0, 23, 1)	
6031	REG_STATUS: 3,4,5,6,8, STATUS: 1.	сооружения, расположенные на внутренних водных путях федерального значения (судоходные шлюзы,		Точечный	Symbol(2.3.13_5_ОТИ_1_МЗ_сущ.png, 0, 18, 1)	
6032	REG_STATUS: 2, STATUS: 1.	сооружения, расположенные на внутренних водных путях федерального значения (судоходные шлюзы,		Точечный	Symbol(2.3.13_5_ОТИ_1_РЗ_сущ.png, 0, 20, 1)	
6033	REG_STATUS: 1, STATUS: 1.	сооружения, расположенные на внутренних водных путях федерального значения (судоходные шлюзы,		Точечный	Symbol(2.3.13_5_ОТИ_1_ФЗ_сущ.png, 0, 23, 1)	
6034	REG_STATUS: 3,4,5,6,8, STATUS: 2.	сооружения, расположенные на внутренних водных путях федерального значения (судоходные шлюзы,		Точечный	Symbol(2.3.13_5_ОТИ_2_МЗ_план.png, 0, 18, 1)	
6035	REG_STATUS: 2, STATUS: 2.	сооружения, расположенные на внутренних водных путях федерального значения (судоходные шлюзы,		Точечный	Symbol(2.3.13_5_ОТИ_2_РЗ_план.png, 0, 20, 1)	
6036	REG_STATUS: 1, STATUS: 2.	сооружения, расположенные на внутренних водных путях федерального значения (судоходные шлюзы,		Точечный	Symbol(2.3.13_5_ОТИ_2_ФЗ_план.png, 0, 23, 1)	



















6037	REG_STATUS: 3,4,5,6,8, STATUS: 3.	сооружения, расположенные на внутренних водных путях федерального значения (судоходные шлюзы,		Точечный	Symbol(2.3.13_5_ОТИ_3_МЗ_реконс тр.png, 0, 18, 1)	
6038	REG_STATUS: 2, STATUS: 3.	сооружения, расположенные на внутренних водных путях федерального значения (судоходные шлюзы,		Точечный	Symbol(2.3.13_5_ОТИ_3_ПЗ_реконс тр.png, 0, 20, 1)	
6039	REG_STATUS: 1, STATUS: 3.	сооружения, расположенные на внутренних водных путях федерального значения (судоходные шлюзы,		Точечный	Symbol(2.3.13_5_ОТИ_3_ФЗ_реконс тр.png, 0, 23, 1)	
6040	REG_STATUS: 3,4,5,6,8, STATUS: 1.	REG_STATUS: Местное значение муниципального района, Местное значение городского		Точечный	Symbol(2.3.13_9_ОТИ_1_МЗ_сущ.png, 0, 18, 1)	
6041	REG_STATUS: 3,4,5,6,8, STATUS: 2.	REG_STATUS: Местное значение муниципального района, Местное значение городского		Точечный	Symbol(2.3.13_9_ОТИ_2_МЗ_план.png, 0, 18, 1)	
6042	REG_STATUS: 3,4,5,6,8, STATUS: 3.	REG_STATUS: Местное значение муниципального района, Местное значение городского		Точечный	Symbol(2.3.13_9_ОТИ_3_МЗ_рек.png, 0, 18, 1)	
6043	REG_STATUS: 3,4,5,6,8, STATUS: 4.	REG_STATUS: Местное значение муниципального района, Местное значение городского		Точечный	Symbol(2.3.13_9_ОТИ_4_МЗ_ликв.png, 0, 18, 1)	
6321	REG_STATUS: 2, STATUS: 1.	водных путей, REG_STATUS: Региональное значение,		Точечный	Symbol(2.3.13_10(4)_ОТИ_1_ПЗ_сущ.png, 0, 20, 1)	
6322	REG_STATUS: 2, STATUS: 2.	водных путей, REG_STATUS: Региональное значение,		Точечный	Symbol(2.3.13_10(4)_ОТИ_2_ПЗ_план.png, 0, 20, 1)	
6323	REG_STATUS: 2, STATUS: 3.	водных путей, REG_STATUS: Региональное значение,		Точечный	Symbol(2.3.13_10(4)_ОТИ_3_ПЗ_рек.png, 0, 20, 1)	
6324	REG_STATUS: 1, STATUS: 1.	водных путей, REG_STATUS: Федеральное значение,		Точечный	Symbol(2.3.13_10(4)_ОТИ_1_ФЗ_сущ.png, 0, 23, 1)	
6325	REG_STATUS: 1, STATUS: 2.	водных путей, REG_STATUS: Федеральное значение,		Точечный	Symbol(2.3.13_10(4)_ОТИ_2_ФЗ_план.png, 0, 23, 1)	
6326	REG_STATUS: 1, STATUS: 3.	водных путей, REG_STATUS: Федеральное значение,		Точечный	Symbol(2.3.13_10(4)_ОТИ_3_ФЗ_рек.png, 0, 23, 1)	
6327	REG_STATUS: 2, STATUS: 1.	REG_STATUS: Региональное значение, STATUS: Существующий, реконструируемый,		Точечный	Symbol(2.3.13_11(5)_ОТИ_1_ПЗ_сущ.png, 0, 20, 1)	
6328	REG_STATUS: 2, STATUS: 2.	REG_STATUS: Региональное значение, STATUS: Планируемый к размещению.		Точечный	Symbol(2.3.13_11(5)_ОТИ_2_ПЗ_план.png, 0, 20, 1)	
6329	REG_STATUS: 2, STATUS: 3.	REG_STATUS: Региональное значение, STATUS: Планируемый к реконструкции.		Точечный	Symbol(2.3.13_11(5)_ОТИ_3_ПЗ_рек.png, 0, 20, 1)	
6330	REG_STATUS: 2, STATUS: 4.	REG_STATUS: Региональное значение, STATUS: Планируемый к ликвидации.		Точечный	Symbol(2.3.13_11(5)_ОТИ_4_ПЗ_ликв.png, 0, 20, 1)	
6331	REG_STATUS: 1, STATUS: 1.	REG_STATUS: Федеральное значение, STATUS: Существующий, реконструируемый,		Точечный	Symbol(2.3.13_11(5)_ОТИ_1_ФЗ_сущ.png, 0, 23, 1)	

6332	REG_STATUS: 1, STATUS: 2.	REG_STATUS: Федеральное значение, STATUS: Планируемый к размещению.		Точечный	Symbol(2.3.13_11(5)_ОТИ_2_ФЗ_пл ан.png, 0, 23, 1)	
6333	REG_STATUS: 1, STATUS: 3.	REG_STATUS: Федеральное значение, STATUS: Планируемый к реконструкции.		Точечный	Symbol(2.3.13_11(5)_ОТИ_3_ФЗ_ре к.png, 0, 23, 1)	
6334	REG_STATUS: 1, STATUS: 4.	REG_STATUS: Федеральное значение, STATUS: Планируемый к ликвидации.		Точечный	Symbol(2.3.13_11(5)_ОТИ_4_ФЗ_ли кв.png, 0, 23, 1)	
6335	REG_STATUS: 2, STATUS: 1.	REG_STATUS: Региональное значение, STATUS: Существующий, реконструируемый,		Точечный	Symbol(2.3.13_12(6)_ОТИ_1_ПЗ_су щ.png, 0, 20, 1)	
6336	REG_STATUS: 2, STATUS: 2.	REG_STATUS: Региональное значение, STATUS: Планируемый к размещению.		Точечный	Symbol(2.3.13_12(6)_ОТИ_2_ПЗ_пла н.png, 0, 20, 1)	
6337	REG_STATUS: 2, STATUS: 3.	REG_STATUS: Региональное значение, STATUS: Планируемый к реконструкции.		Точечный	Symbol(2.3.13_12(6)_ОТИ_3_ПЗ_рек .png, 0, 20, 1)	
6338	REG_STATUS: 2, STATUS: 4.	REG_STATUS: Региональное значение, STATUS: Планируемый к ликвидации.		Точечный	Symbol(2.3.13_12(6)_ОТИ_4_ПЗ_лик в.png, 0, 20, 1)	
6339	REG_STATUS: 1, STATUS: 1.	REG_STATUS: Федеральное значение, STATUS: Существующий, реконструируемый,		Точечный	Symbol(2.3.13_12(6)_ОТИ_1_ФЗ_су щ.png, 0, 23, 1)	
6340	REG_STATUS: 1, STATUS: 2.	REG_STATUS: Федеральное значение, STATUS: Планируемый к размещению.		Точечный	Symbol(2.3.13_12(6)_ОТИ_2_ФЗ_пл ан.png, 0, 23, 1)	
6341	REG_STATUS: 1, STATUS: 3.	REG_STATUS: Федеральное значение, STATUS: Планируемый к реконструкции.		Точечный	Symbol(2.3.13_12(6)_ОТИ_3_ФЗ_ре к.png, 0, 23, 1)	
6342	REG_STATUS: 1, STATUS: 4.	REG_STATUS: Федеральное значение, STATUS: Планируемый к ликвидации.		Точечный	Symbol(2.3.13_12(6)_ОТИ_4_ФЗ_ли кв.png, 0, 23, 1)	
6343	REG_STATUS: 2, STATUS: 1.	REG_STATUS: Региональное значение, STATUS: Существующий, реконструируемый,		Точечный	Symbol(2.3.13_9_ОТИ_1_ПЗ_сущ.pn g, 0, 20, 1)	
6344	REG_STATUS: 2, STATUS: 2.	REG_STATUS: Региональное значение, STATUS: Планируемый к размещению.		Точечный	Symbol(2.3.13_9_ОТИ_2_ПЗ_план.pn g, 0, 20, 1)	
6345	REG_STATUS: 2, STATUS: 3.	REG_STATUS: Региональное значение, STATUS: Планируемый к реконструкции.		Точечный	Symbol(2.3.13_9_ОТИ_3_ПЗ_рек.png , 0, 20, 1)	
6346	REG_STATUS: 2, STATUS: 4.	REG_STATUS: Региональное значение, STATUS: Планируемый к ликвидации.		Точечный	Symbol(2.3.13_9_ОТИ_4_ПЗ_ликв.pn g, 0, 20, 1)	
6347	REG_STATUS: 1, STATUS: 1.	REG_STATUS: Федеральное значение, STATUS: Существующий, реконструируемый,		Точечный	Symbol(2.3.13_9_ОТИ_1_ФЗ_сущ.pn g, 0, 23, 1)	
6348	REG_STATUS: 1, STATUS: 2.	REG_STATUS: Федеральное значение, STATUS: Планируемый к размещению.		Точечный	Symbol(2.3.13_9_ОТИ_2_ФЗ_план.p ng, 0, 23, 1)	
6349	REG_STATUS: 1, STATUS: 3.	REG_STATUS: Федеральное значение, STATUS: Планируемый к реконструкции.		Точечный	Symbol(2.3.13_9_ОТИ_3_ФЗ_рек.pn g, 0, 23, 1)	



















6350	REG_STATUS: 1, STATUS: 4.	REG_STATUS: Федеральное значение, STATUS: Планируемый к ликвидации.		Точечный	Symbol(2.3.13_9_ОТИ_4_ФЗ_ликв.png, 0, 23, 1)	
8281	REG_STATUS: 3,4,5,6,8, STATUS: 1.	REG_STATUS: Местное значение муниципального района, Местное значение городского		Точечный	Symbol(2.3.13_10_ОТИ_1_МЗ_сущ.png, 0, 18, 1)	
8282	REG_STATUS: 2, STATUS: 1.	REG_STATUS: Региональное значение, STATUS: Существующий, реконструируемый,		Точечный	Symbol(2.3.13_10_ОТИ_1_РЗ_сущ.png, 0, 20, 1)	
8283	REG_STATUS: 1, STATUS: 1.	REG_STATUS: Федеральное значение, STATUS: Существующий, реконструируемый,		Точечный	Symbol(2.3.13_10_ОТИ_1_ФЗ_сущ.png, 0, 23, 1)	
8284	REG_STATUS: 3,4,5,6,8, STATUS: 2.	REG_STATUS: Местное значение муниципального района, Местное значение городского		Точечный	Symbol(2.3.13_10_ОТИ_2_МЗ_план.png, 0, 18, 0)	
8285	REG_STATUS: 2, STATUS: 2.	REG_STATUS: Региональное значение, STATUS: Планируемый к размещению.		Точечный	Symbol(2.3.13_10_ОТИ_2_РЗ_план.png, 0, 20, 0)	
8286	REG_STATUS: 1, STATUS: 2.	REG_STATUS: Федеральное значение, STATUS: Планируемый к размещению.		Точечный	Symbol(2.3.13_10_ОТИ_2_ФЗ_план.png, 0, 23, 0)	
8287	REG_STATUS: 3,4,5,6,8, STATUS: 3.	REG_STATUS: Местное значение муниципального района, Местное значение городского		Точечный	Symbol(2.3.13_10_ОТИ_3_МЗ_реконстр.png, 0, 18, 0)	
8288	REG_STATUS: 2, STATUS: 3.	REG_STATUS: Региональное значение, STATUS: Планируемый к реконструкции.		Точечный	Symbol(2.3.13_10_ОТИ_3_РЗ_реконстр.png, 0, 20, 0)	
8289	REG_STATUS: 1, STATUS: 3.	REG_STATUS: Федеральное значение, STATUS: Планируемый к реконструкции.		Точечный	Symbol(2.3.13_10_ОТИ_3_ФЗ_реконстр.png, 0, 23, 1)	
8290	REG_STATUS: 3,4,5,6,8, STATUS: 4.	REG_STATUS: Местное значение муниципального района, Местное значение городского		Точечный	Symbol(2.3.13_10_ОТИ_4_МЗ_ликв.png, 0, 18, 1)	
8291	REG_STATUS: 2, STATUS: 4.	REG_STATUS: Региональное значение, STATUS: Планируемый к ликвидации.		Точечный	Symbol(2.3.13_10_ОТИ_4_РЗ_ликв.png, 0, 20, 1)	
8292	REG_STATUS: 1, STATUS: 4.	REG_STATUS: Федеральное значение, STATUS: Планируемый к ликвидации.		Точечный	Symbol(2.3.13_10_ОТИ_4_ФЗ_ликв.png, 0, 23, 1)	
9935	STATUS: 1, REG_STATUS: 3,4,5,6,8.	STATUS: Существующий, реконструируемый, строящийся,		Точечный	Symbol(2.3.13_12_ОТИ_1_МЗ_сущ.png, 0, 12, 0)	
9936	STATUS: 1, REG_STATUS: 2.	STATUS: Существующий, реконструируемый, строящийся,		Точечный	Symbol(2.3.13_12_ОТИ_1_РЗ_сущ.png, 0, 12, 0)	
9937	STATUS: 1, REG_STATUS: 1.	STATUS: Существующий, реконструируемый, строящийся,		Точечный	Symbol(2.3.13_12_ОТИ_1_ФЗ_сущ.png, 0, 12, 0)	
9938	STATUS: 2, REG_STATUS: 3,4,5,6,8.	STATUS: Планируемый к размещению, REG_STATUS: Местное значение муниципального		Точечный	Symbol(2.3.13_12_ОТИ_2_МЗ_план.png, 0, 12, 0)	
9939	STATUS: 2, REG_STATUS: 2.	STATUS: Планируемый к размещению, REG_STATUS: Региональное значение.		Точечный	Symbol(2.3.13_12_ОТИ_2_РЗ_план.png, 0, 12, 0)	



















9940	STATUS: 2, REG_STATUS: 1.	STATUS: Планируемый к размещению, REG_STATUS: Федеральное значение.	■	Точечный	Symbol(2.3.13_12_ОТИ_2_ФЗ_план. png, 0, 12, 0)	
9941	STATUS: 3, REG_STATUS: 3,4,5,6,8.	STATUS: Планируемый к реконструкции, REG_STATUS: Местное значение муниципального	▢	Точечный	Symbol(2.3.13_12_ОТИ_3_МЗ_рек.p ng, 0, 12, 0)	
9942	STATUS: 3, REG_STATUS: 2.	STATUS: Планируемый к реконструкции, REG_STATUS: Региональное значение.	▢	Точечный	Symbol(2.3.13_12_ОТИ_3_ПЗ_рек.pn g, 0, 12, 0)	
9943	STATUS: 3, REG_STATUS: 1.	STATUS: Планируемый к реконструкции, REG_STATUS: Федеральное значение.	▢	Точечный	Symbol(2.3.13_12_ОТИ_3_ФЗ_рек.p ng, 0, 12, 0)	
9944	STATUS: 4, REG_STATUS: 3,4,5,6,8.	STATUS: Планируемый к ликвидации, REG_STATUS: Местное значение муниципального	▢	Точечный	Symbol(2.3.13_12_ОТИ_4_МЗ_ликв. png, 0, 12, 0)	
9945	STATUS: 4, REG_STATUS: 2.	STATUS: Планируемый к ликвидации, REG_STATUS: Региональное значение.	▢	Точечный	Symbol(2.3.13_12_ОТИ_4_ПЗ_ликв.p ng, 0, 12, 0)	
9946	STATUS: 4, REG_STATUS: 1.	STATUS: Планируемый к ликвидации, REG_STATUS: Федеральное значение.	▢	Точечный	Symbol(2.3.13_12_ОТИ_4_ФЗ_ликв. png, 0, 12, 0)	
9947	STATUS: 1, REG_STATUS: 3,4,5,6,8.	расположенный в морском порту, STATUS: Существующий, реконструируемый,	▣	Точечный	Symbol(2.3.13_13_ОТИ_1_МЗ_сущ.p ng, 0, 12, 0)	
9948	STATUS: 1, REG_STATUS: 2.	расположенный в морском порту, STATUS: Существующий, реконструируемый,	▣	Точечный	Symbol(2.3.13_13_ОТИ_1_ПЗ_сущ.p ng, 0, 12, 0)	
9949	STATUS: 1, REG_STATUS: 1.	расположенный в морском порту, STATUS: Существующий, реконструируемый,	▢	Точечный	Symbol(2.3.13_13_ОТИ_1_ФЗ_сущ.p ng, 0, 12, 0)	
9950	STATUS: 2, REG_STATUS: 3,4,5,6,8.	расположенный в морском порту, STATUS: Планируемый к размещению,	■	Точечный	Symbol(2.3.13_13_ОТИ_2_МЗ_план. png, 0, 12, 0)	
9951	STATUS: 2, REG_STATUS: 2.	расположенный в морском порту, STATUS: Планируемый к размещению,	■	Точечный	Symbol(2.3.13_13_ОТИ_2_ПЗ_план.p ng, 0, 12, 0)	
9952	STATUS: 2, REG_STATUS: 1.	расположенный в морском порту, STATUS: Планируемый к размещению,	■	Точечный	Symbol(2.3.13_13_ОТИ_2_ФЗ_план. png, 0, 12, 0)	
9953	STATUS: 3, REG_STATUS: 3,4,5,6,8.	расположенный в морском порту, STATUS: Планируемый к реконструкции,	▣	Точечный	Symbol(2.3.13_13_ОТИ_3_МЗ_рек.p ng, 0, 12, 0)	
9954	STATUS: 3, REG_STATUS: 2.	расположенный в морском порту, STATUS: Планируемый к реконструкции,	▣	Точечный	Symbol(2.3.13_13_ОТИ_3_ПЗ_рек.pn g, 0, 12, 0)	
9955	STATUS: 3, REG_STATUS: 1.	расположенный в морском порту, STATUS: Планируемый к реконструкции,	▢	Точечный	Symbol(2.3.13_13_ОТИ_3_ФЗ_рек.p ng, 0, 12, 0)	
9956	STATUS: 4, REG_STATUS: 3,4,5,6,8.	расположенный в морском порту, STATUS: Планируемый к ликвидации,	▣	Точечный	Symbol(2.3.13_13_ОТИ_4_МЗ_ликв. png, 0, 12, 0)	
9957	STATUS: 4, REG_STATUS: 2.	расположенный в морском порту, STATUS: Планируемый к ликвидации,	▣	Точечный	Symbol(2.3.13_13_ОТИ_4_ПЗ_ликв.p ng, 0, 12, 0)	



















9958	STATUS: 4, REG_STATUS: 1.	расположенный в морском порту, STATUS: Планируемый к ликвидации,		Точечный	Symbol(2.3.13_13_ОТИ_4_ФЗ_ликв. png, 0, 12, 0)	
AirTransportObj_pr						
912	REG_STATUS: 3,4,5,6,8, STATUS: 1.	REG_STATUS: Местное значение муниципального района, Местное значение городского		Точечный	Symbol(2.3.12_2_ОТИ_1_МЗ_сущ.png, 0, 18, 1)	
913	REG_STATUS: 2, STATUS: 1.	REG_STATUS: Региональное значение, STATUS: Существующий, реконструируемый,		Точечный	Symbol(2.3.12_2_ОТИ_1_РЗ_сущ.png, 0, 20, 1)	
914	REG_STATUS: 1, STATUS: 1.	REG_STATUS: Федеральное значение, STATUS: Существующий, реконструируемый,		Точечный	Symbol(2.3.12_2_ОТИ_1_ФЗ_сущ.png, 0, 23, 1)	
915	REG_STATUS: 3,4,5,6,8, STATUS: 2.	REG_STATUS: Местное значение муниципального района, Местное значение городского		Точечный	Symbol(2.3.12_2_ОТИ_2_МЗ_план.png, 0, 18, 0)	
916	REG_STATUS: 2, STATUS: 2.	REG_STATUS: Региональное значение, STATUS: Планируемый к размещению.		Точечный	Symbol(2.3.12_2_ОТИ_2_РЗ_план.png, 0, 20, 0)	
917	REG_STATUS: 1, STATUS: 2.	REG_STATUS: Федеральное значение, STATUS: Планируемый к размещению.		Точечный	Symbol(2.3.12_2_ОТИ_2_ФЗ_план.png, 0, 23, 0)	
918	REG_STATUS: 3,4,5,6,8, STATUS: 3.	REG_STATUS: Местное значение муниципального района, Местное значение городского		Точечный	Symbol(2.3.12_2_ОТИ_3_МЗ_реконс тр.png, 0, 18, 0)	
919	REG_STATUS: 2, STATUS: 3.	REG_STATUS: Региональное значение, STATUS: Планируемый к реконструкции.		Точечный	Symbol(2.3.12_2_ОТИ_3_РЗ_реконс тр.png, 0, 20, 0)	
920	REG_STATUS: 1, STATUS: 3.	REG_STATUS: Федеральное значение, STATUS: Планируемый к реконструкции.		Точечный	Symbol(2.3.12_2_ОТИ_3_ФЗ_реконс тр.png, 0, 23, 0)	
921	REG_STATUS: 3,4,5,6,8, STATUS: 4.	REG_STATUS: Местное значение муниципального района, Местное значение городского		Точечный	Symbol(2.3.12_2_ОТИ_4_МЗ_ликв.png, 0, 18, 1)	
922	REG_STATUS: 2, STATUS: 4.	REG_STATUS: Региональное значение, STATUS: Планируемый к ликвидации.		Точечный	Symbol(2.3.12_2_ОТИ_4_РЗ_ликв.png, 0, 20, 1)	
923	REG_STATUS: 1, STATUS: 4.	REG_STATUS: Федеральное значение, STATUS: Планируемый к ликвидации.		Точечный	Symbol(2.3.12_2_ОТИ_4_ФЗ_ликв.png, 0, 23, 1)	
924	REG_STATUS: 3,4,5,6,8, STATUS: 1.	REG_STATUS: Местное значение муниципального района, Местное значение городского		Точечный	Symbol(2.3.12_3_ОТИ_1_МЗ_сущ.png, 0, 18, 1)	
926	REG_STATUS: 2, STATUS: 1.	REG_STATUS: Региональное значение, STATUS: Существующий, реконструируемый,		Точечный	Symbol(2.3.12_3_ОТИ_1_РЗ_сущ.png, 0, 20, 1)	
927	REG_STATUS: 1, STATUS: 1.	REG_STATUS: Федеральное значение, STATUS: Существующий, реконструируемый,		Точечный	Symbol(2.3.12_3_ОТИ_1_ФЗ_сущ.png, 0, 23, 1)	
928	REG_STATUS: 3,4,5,6,8, STATUS: 2.	REG_STATUS: Местное значение муниципального района, Местное значение городского		Точечный	Symbol(2.3.12_3_ОТИ_2_МЗ_план.png, 0, 18, 0)	
929	REG_STATUS: 2, STATUS: 2.	REG_STATUS: Региональное значение, STATUS: Планируемый к размещению.		Точечный	Symbol(2.3.12_3_ОТИ_2_РЗ_план.png, 0, 20, 0)	



















930	REG_STATUS: 1, STATUS: 2.	REG_STATUS: Федеральное значение, STATUS: Планируемый к размещению.		Точечный	Symbol(2.3.12_3_ОТИ_2_ФЗ_план.png, 0, 23, 0)	
931	REG_STATUS: 3,4,5,6,8, STATUS: 3.	REG_STATUS: Местное значение муниципального района, Местное значение городского		Точечный	Symbol(2.3.12_3_ОТИ_3_МЗ_реконс тр.png, 0, 18, 0)	
932	REG_STATUS: 2, STATUS: 3.	REG_STATUS: Региональное значение, STATUS: Планируемый к реконструкции.		Точечный	Symbol(2.3.12_3_ОТИ_3_РЗ_реконс тр.png, 0, 20, 0)	
933	REG_STATUS: 1, STATUS: 3.	REG_STATUS: Федеральное значение, STATUS: Планируемый к реконструкции.		Точечный	Symbol(2.3.12_3_ОТИ_3_ФЗ_реконс тр.png, 0, 23, 0)	
934	REG_STATUS: 3,4,5,6,8, STATUS: 4.	REG_STATUS: Местное значение муниципального района, Местное значение городского		Точечный	Symbol(2.3.12_3_ОТИ_4_МЗ_ликв.png, 0, 18, 1)	
935	REG_STATUS: 2, STATUS: 4.	REG_STATUS: Региональное значение, STATUS: Планируемый к ликвидации.		Точечный	Symbol(2.3.12_3_ОТИ_4_РЗ_ликв.png, 0, 20, 1)	
936	REG_STATUS: 1, STATUS: 4.	REG_STATUS: Федеральное значение, STATUS: Планируемый к ликвидации.		Точечный	Symbol(2.3.12_3_ОТИ_4_ФЗ_ликв.png, 0, 23, 1)	
937	REG_STATUS: 3,4,5,6,8, STATUS: 1.	REG_STATUS: Местное значение муниципального района, Местное значение городского		Точечный	Symbol(2.3.12_4_ОТИ_1_МЗ_сущ.png, 0, 18, 1)	
938	REG_STATUS: 2, STATUS: 1.	REG_STATUS: Региональное значение, STATUS: Существующий, реконструируемый,		Точечный	Symbol(2.3.12_4_ОТИ_1_РЗ_сущ.png, 0, 20, 1)	
939	REG_STATUS: 1, STATUS: 1.	REG_STATUS: Федеральное значение, STATUS: Существующий, реконструируемый,		Точечный	Symbol(2.3.12_4_ОТИ_1_ФЗ_сущ.png, 0, 23, 1)	
940	REG_STATUS: 3,4,5,6,8, STATUS: 2.	REG_STATUS: Местное значение муниципального района, Местное значение городского		Точечный	Symbol(2.3.12_4_ОТИ_2_МЗ_план.png, 0, 18, 0)	
941	REG_STATUS: 2, STATUS: 2.	REG_STATUS: Региональное значение, STATUS: Планируемый к размещению.		Точечный	Symbol(2.3.12_4_ОТИ_2_РЗ_план.png, 0, 20, 0)	
942	REG_STATUS: 1, STATUS: 2.	REG_STATUS: Федеральное значение, STATUS: Планируемый к размещению.		Точечный	Symbol(2.3.12_4_ОТИ_2_ФЗ_план.png, 0, 23, 0)	
943	REG_STATUS: 3,4,5,6,8, STATUS: 3.	REG_STATUS: Местное значение муниципального района, Местное значение городского		Точечный	Symbol(2.3.12_4_ОТИ_3_МЗ_реконс тр.png, 0, 18, 0)	
944	REG_STATUS: 2, STATUS: 3.	REG_STATUS: Региональное значение, STATUS: Планируемый к реконструкции.		Точечный	Symbol(2.3.12_4_ОТИ_3_РЗ_реконс тр.png, 0, 20, 0)	
945	REG_STATUS: 1, STATUS: 3.	REG_STATUS: Федеральное значение, STATUS: Планируемый к реконструкции.		Точечный	Symbol(2.3.12_4_ОТИ_3_ФЗ_реконс тр.png, 0, 23, 0)	
946	REG_STATUS: 3,4,5,6,8, STATUS: 4.	REG_STATUS: Местное значение муниципального района, Местное значение городского		Точечный	Symbol(2.3.12_4_ОТИ_4_МЗ_ликв.png, 0, 18, 1)	
947	REG_STATUS: 2, STATUS: 4.	REG_STATUS: Региональное значение, STATUS: Планируемый к ликвидации.		Точечный	Symbol(2.3.12_4_ОТИ_4_РЗ_ликв.png, 0, 20, 1)	



















948	REG_STATUS: 1, STATUS: 4.	REG_STATUS: Федеральное значение, STATUS: Планируемый к ликвидации.		Точечный	Symbol(2.3.12_4_ОТИ_4_ФЗ_ликв.png, 0, 23, 1)	
949	REG_STATUS: 3,4,5,6,8, STATUS: 1.	REG_STATUS: Местное значение муниципального района, Местное значение городского		Точечный	Symbol(2.3.12_5_ОТИ_1_МЗ_сущ.png, 0, 18, 1)	
950	REG_STATUS: 2, STATUS: 1.	REG_STATUS: Региональное значение, STATUS: Существующий, реконструируемый,		Точечный	Symbol(2.3.12_5_ОТИ_1_РЗ_сущ.png, 0, 20, 1)	
951	REG_STATUS: 1, STATUS: 1.	REG_STATUS: Федеральное значение, STATUS: Существующий, реконструируемый,		Точечный	Symbol(2.3.12_5_ОТИ_1_ФЗ_сущ.png, 0, 23, 1)	
952	REG_STATUS: 3,4,5,6,8, STATUS: 2.	REG_STATUS: Местное значение муниципального района, Местное значение городского		Точечный	Symbol(2.3.12_5_ОТИ_2_МЗ_план.png, 0, 18, 0)	
953	REG_STATUS: 2, STATUS: 2.	REG_STATUS: Региональное значение, STATUS: Планируемый к размещению.		Точечный	Symbol(2.3.12_5_ОТИ_2_РЗ_план.png, 0, 20, 0)	
954	REG_STATUS: 1, STATUS: 2.	REG_STATUS: Федеральное значение, STATUS: Планируемый к размещению.		Точечный	Symbol(2.3.12_5_ОТИ_2_ФЗ_план.png, 0, 23, 0)	
955	REG_STATUS: 3,4,5,6,8, STATUS: 3.	REG_STATUS: Местное значение муниципального района, Местное значение городского		Точечный	Symbol(2.3.12_5_ОТИ_3_МЗ_реконс.png, 0, 18, 0)	
956	REG_STATUS: 2, STATUS: 3.	REG_STATUS: Региональное значение, STATUS: Планируемый к реконструкции.		Точечный	Symbol(2.3.12_5_ОТИ_3_РЗ_реконс.png, 0, 20, 0)	
957	REG_STATUS: 1, STATUS: 3.	REG_STATUS: Федеральное значение, STATUS: Планируемый к реконструкции.		Точечный	Symbol(2.3.12_5_ОТИ_3_ФЗ_реконс.png, 0, 23, 0)	
958	REG_STATUS: 3,4,5,6,8, STATUS: 4.	REG_STATUS: Местное значение муниципального района, Местное значение городского		Точечный	Symbol(2.3.12_5_ОТИ_4_МЗ_ликв.png, 0, 18, 1)	
959	REG_STATUS: 2, STATUS: 4.	REG_STATUS: Региональное значение, STATUS: Планируемый к ликвидации.		Точечный	Symbol(2.3.12_5_ОТИ_4_РЗ_ликв.png, 0, 20, 1)	
960	REG_STATUS: 1, STATUS: 4.	REG_STATUS: Федеральное значение, STATUS: Планируемый к ликвидации.		Точечный	Symbol(2.3.12_5_ОТИ_4_ФЗ_ликв.png, 0, 23, 1)	
961	REG_STATUS: 3,4,5,6,8, STATUS: 1.	единой системы организации воздушного движения, расположенный вне аэропортов (аэродромов),		Точечный	Symbol(2.3.12_6_ОТИ_1_МЗ_сущ.png, 0, 18, 1)	
962	REG_STATUS: 2, STATUS: 1.	единой системы организации воздушного движения, расположенный вне аэропортов (аэродромов),		Точечный	Symbol(2.3.12_6_ОТИ_1_РЗ_сущ.png, 0, 20, 1)	
963	REG_STATUS: 1, STATUS: 1.	единой системы организации воздушного движения, расположенный вне аэропортов (аэродромов),		Точечный	Symbol(2.3.12_6_ОТИ_1_ФЗ_сущ.png, 0, 23, 1)	
964	REG_STATUS: 3,4,5,6,8, STATUS: 2.	единой системы организации воздушного движения, расположенный вне аэропортов (аэродромов),		Точечный	Symbol(2.3.12_6_ОТИ_2_МЗ_план.png, 0, 18, 0)	
965	REG_STATUS: 2, STATUS: 2.	единой системы организации воздушного движения, расположенный вне аэропортов (аэродромов),		Точечный	Symbol(2.3.12_6_ОТИ_2_РЗ_план.png, 0, 20, 0)	


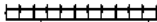















966	REG_STATUS: 1, STATUS: 2.	единой системы организации воздушного движения, расположенный вне аэропортов (аэродромов),		Точечный	Symbol(2.3.12_6_OTI_2_F3_план.png, 0, 23, 0)	
967	REG_STATUS: 3,4,5,6,8, STATUS: 3.	единой системы организации воздушного движения, расположенный вне аэропортов (аэродромов),		Точечный	Symbol(2.3.12_6_OTI_3_M3_реконс тр.png, 0, 18, 0)	
968	REG_STATUS: 2, STATUS: 3.	единой системы организации воздушного движения, расположенный вне аэропортов (аэродромов),		Точечный	Symbol(2.3.12_6_OTI_3_P3_реконс тр.png, 0, 20, 0)	
969	REG_STATUS: 1, STATUS: 3.	единой системы организации воздушного движения, расположенный вне аэропортов (аэродромов),		Точечный	Symbol(2.3.12_6_OTI_3_F3_реконс тр.png, 0, 23, 0)	
970	REG_STATUS: 1, STATUS: 4.	единой системы организации воздушного движения, расположенный вне аэропортов (аэродромов),		Точечный	Symbol(2.3.12_6_OTI_4_M3_ликв.png, 0, 18, 1)	
971	REG_STATUS: 2, STATUS: 4.	единой системы организации воздушного движения, расположенный вне аэропортов (аэродромов),		Точечный	Symbol(2.3.12_6_OTI_4_P3_ликв.png, 0, 20, 1)	
972	REG_STATUS: 1, STATUS: 4.	единой системы организации воздушного движения, расположенный вне аэропортов (аэродромов),		Точечный	Symbol(2.3.12_6_OTI_4_F3_ликв.png, 0, 23, 1)	
PublicTransportStops_pr						
864	REG_STATUS: 3,4,5,6,8, STATUS: 1.	REG_STATUS: Местное значение муниципального района, Местное значение городского		Точечный	Symbol(2.3.11_1_OTI_1_M3_сущ.png, 0, 18, 1)	
865	REG_STATUS: 2, STATUS: 1.	REG_STATUS: Региональное значение, STATUS: Существующий, реконструируемый,		Точечный	Symbol(2.3.11_1_OTI_1_P3_сущ.png, 0, 20, 1)	
866	REG_STATUS: 1, STATUS: 1.	REG_STATUS: Федеральное значение, STATUS: Существующий, реконструируемый,		Точечный	Symbol(2.3.11_1_OTI_1_F3_сущ.png, 0, 23, 1)	
867	REG_STATUS: 3,4,5,6,8, STATUS: 2.	REG_STATUS: Местное значение муниципального района, Местное значение городского		Точечный	Symbol(2.3.11_1_OTI_2_M3_план.png, 0, 18, 0)	
868	REG_STATUS: 2, STATUS: 2.	REG_STATUS: Региональное значение, STATUS: Планируемый к размещению.		Точечный	Symbol(2.3.11_1_OTI_2_P3_план.png, 0, 20, 0)	
869	REG_STATUS: 1, STATUS: 2.	REG_STATUS: Федеральное значение, STATUS: Планируемый к размещению.		Точечный	Symbol(2.3.11_1_OTI_2_F3_план.png, 0, 23, 0)	
870	REG_STATUS: 3,4,5,6,8, STATUS: 3.	REG_STATUS: Местное значение муниципального района, Местное значение городского		Точечный	Symbol(2.3.11_1_OTI_3_M3_реконс тр.png, 0, 18, 0)	
871	REG_STATUS: 2, STATUS: 3.	REG_STATUS: Региональное значение, STATUS: Планируемый к реконструкции.		Точечный	Symbol(2.3.11_1_OTI_3_P3_реконс тр.png, 0, 20, 0)	
872	REG_STATUS: 1, STATUS: 3.	REG_STATUS: Федеральное значение, STATUS: Планируемый к реконструкции.		Точечный	Symbol(2.3.11_1_OTI_3_F3_реконс тр.png, 0, 23, 0)	
873	REG_STATUS: 3,4,5,6,8, STATUS: 4.	REG_STATUS: Местное значение муниципального района, Местное значение городского		Точечный	Symbol(2.3.11_1_OTI_4_M3_ликв.png, 0, 18, 1)	
874	REG_STATUS: 2, STATUS: 4.	REG_STATUS: Региональное значение, STATUS: Планируемый к ликвидации.		Точечный	Symbol(2.3.11_1_OTI_4_P3_ликв.png, 0, 20, 1)	

875	REG_STATUS: 1, STATUS: 4.	REG_STATUS: Федеральное значение, STATUS: Планируемый к ликвидации.		Точечный	Symbol(2.3.11_1_ОТИ_4_ФЗ_ликв.p ng, 0, 23, 1)	
876	REG_STATUS: 3,4,5,6,8, STATUS: 1.	REG_STATUS: Местное значение муниципального района, Местное значение городского		Точечный	Symbol(2.3.11_2_ОТИ_1_МЗ_сущ.pn g, 0, 18, 1)	
877	REG_STATUS: 2, STATUS: 1.	REG_STATUS: Региональное значение, STATUS: Существующий, реконструируемый,		Точечный	Symbol(2.3.11_2_ОТИ_1_РЗ_сущ.pn g, 0, 20, 1)	
878	REG_STATUS: 1, STATUS: 1.	REG_STATUS: Федеральное значение, STATUS: Существующий, реконструируемый,		Точечный	Symbol(2.3.11_2_ОТИ_1_ФЗ_сущ.pn g, 0, 23, 1)	
879	REG_STATUS: 3,4,5,6,8, STATUS: 2.	REG_STATUS: Местное значение муниципального района, Местное значение городского		Точечный	Symbol(2.3.11_2_ОТИ_2_МЗ_план.p ng, 0, 18, 0)	
880	REG_STATUS: 2, STATUS: 2.	REG_STATUS: Региональное значение, STATUS: Планируемый к размещению.		Точечный	Symbol(2.3.11_2_ОТИ_2_РЗ_план.pn g, 0, 20, 0)	
881	REG_STATUS: 1, STATUS: 2.	REG_STATUS: Федеральное значение, STATUS: Планируемый к размещению.		Точечный	Symbol(2.3.11_2_ОТИ_2_ФЗ_план.p ng, 0, 23, 0)	
882	REG_STATUS: 3,4,5,6,8, STATUS: 3.	REG_STATUS: Местное значение муниципального района, Местное значение городского		Точечный	Symbol(2.3.11_2_ОТИ_3_МЗ_реконс тр.png, 0, 18, 0)	
883	REG_STATUS: 2, STATUS: 3.	REG_STATUS: Региональное значение, STATUS: Планируемый к реконструкции.		Точечный	Symbol(2.3.11_2_ОТИ_3_РЗ_реконс тр.png, 0, 20, 0)	
884	REG_STATUS: 1, STATUS: 3.	REG_STATUS: Федеральное значение, STATUS: Планируемый к реконструкции.		Точечный	Symbol(2.3.11_2_ОТИ_3_ФЗ_реконс тр.png, 0, 23, 0)	
885	REG_STATUS: 3,4,5,6,8, STATUS: 4.	REG_STATUS: Местное значение муниципального района, Местное значение городского		Точечный	Symbol(2.3.11_2_ОТИ_4_МЗ_ликв.p ng, 0, 18, 1)	
886	REG_STATUS: 2, STATUS: 4.	REG_STATUS: Региональное значение, STATUS: Планируемый к ликвидации.		Точечный	Symbol(2.3.11_2_ОТИ_4_РЗ_ликв.pn g, 0, 20, 1)	
887	REG_STATUS: 1, STATUS: 4.	REG_STATUS: Федеральное значение, STATUS: Планируемый к ликвидации.		Точечный	Symbol(2.3.11_2_ОТИ_4_ФЗ_ликв.p ng, 0, 23, 1)	
888	REG_STATUS: 3,4,5,6,8, STATUS: 1.	REG_STATUS: Местное значение муниципального района, Местное значение городского		Точечный	Symbol(2.3.11_3_ОТИ_1_МЗ_сущ.pn g, 0, 18, 1)	
889	REG_STATUS: 2, STATUS: 1.	REG_STATUS: Региональное значение, STATUS: Существующий, реконструируемый,		Точечный	Symbol(2.3.11_3_ОТИ_1_РЗ_сущ.pn g, 0, 20, 1)	
890	REG_STATUS: 1, STATUS: 1.	REG_STATUS: Федеральное значение, STATUS: Существующий, реконструируемый,		Точечный	Symbol(2.3.11_3_ОТИ_1_ФЗ_сущ.pn g, 0, 23, 1)	
891	REG_STATUS: 3,4,5,6,8, STATUS: 2.	REG_STATUS: Местное значение муниципального района, Местное значение городского		Точечный	Symbol(2.3.11_3_ОТИ_2_МЗ_план.p ng, 0, 18, 0)	
892	REG_STATUS: 2, STATUS: 2.	REG_STATUS: Региональное значение, STATUS: Планируемый к размещению.		Точечный	Symbol(2.3.11_3_ОТИ_2_РЗ_план.pn g, 0, 20, 0)	

893	REG_STATUS: 1, STATUS: 2.	REG_STATUS: Федеральное значение, STATUS: Планируемый к размещению.		Точечный	Symbol(2.3.11_3_ОТИ_2_ФЗ_план.png, 0, 23, 0)	
894	REG_STATUS: 3,4,5,6,8, STATUS: 3.	REG_STATUS: Местное значение муниципального района, Местное значение городского		Точечный	Symbol(2.3.11_3_ОТИ_3_МЗ_реконс тр.png, 0, 18, 0)	
895	REG_STATUS: 2, STATUS: 3.	REG_STATUS: Региональное значение, STATUS: Планируемый к реконструкции.		Точечный	Symbol(2.3.11_3_ОТИ_3_РЗ_реконс тр.png, 0, 20, 0)	
896	REG_STATUS: 1, STATUS: 3.	REG_STATUS: Федеральное значение, STATUS: Планируемый к реконструкции.		Точечный	Symbol(2.3.11_3_ОТИ_3_ФЗ_реконс тр.png, 0, 23, 0)	
897	REG_STATUS: 3,4,5,6,8, STATUS: 4.	REG_STATUS: Местное значение муниципального района, Местное значение городского		Точечный	Symbol(2.3.11_3_ОТИ_4_МЗ_ликв.png, 0, 18, 1)	
898	REG_STATUS: 2, STATUS: 4.	REG_STATUS: Региональное значение, STATUS: Планируемый к ликвидации.		Точечный	Symbol(2.3.11_3_ОТИ_4_РЗ_ликв.png, 0, 20, 1)	
899	REG_STATUS: 1, STATUS: 4.	REG_STATUS: Федеральное значение, STATUS: Планируемый к ликвидации.		Точечный	Symbol(2.3.11_3_ОТИ_4_ФЗ_ликв.png, 0, 23, 1)	
6015	REG_STATUS: 3,4,5,6,8, STATUS: 1.	железнодорожного транспорта, REG_STATUS: Местное значение муниципального		Точечный	Symbol(2.3.11_8(3)_ОТИ_1_МЗ_сущ.png, 0, 18, 1)	
6016	REG_STATUS: 3,4,5,6,8, STATUS: 2.	железнодорожного транспорта, REG_STATUS: Местное значение муниципального		Точечный	Symbol(2.3.11_8(3)_ОТИ_2_МЗ_план.png, 0, 18, 1)	
6017	REG_STATUS: 3,4,5,6,8, STATUS: 3.	железнодорожного транспорта, REG_STATUS: Местное значение муниципального		Точечный	Symbol(2.3.11_8(3)_ОТИ_3_МЗ_рек.png, 0, 18, 1)	
6018	REG_STATUS: 3,4,5,6,8, STATUS: 4.	железнодорожного транспорта, REG_STATUS: Местное значение муниципального		Точечный	Symbol(2.3.11_8(3)_ОТИ_4_МЗ_ликв.png, 0, 18, 1)	
6019	REG_STATUS: 3,4,5,6,8, STATUS: 1.	REG_STATUS: Местное значение муниципального района, Местное значение городского		Точечный	Symbol(2.3.11_9(4)_ОТИ_1_МЗ_сущ.png, 0, 18, 1)	
6020	REG_STATUS: 3,4,5,6,8, STATUS: 2.	REG_STATUS: Местное значение муниципального района, Местное значение городского		Точечный	Symbol(2.3.11_9(4)_ОТИ_2_МЗ_план.png, 0, 18, 1)	
6021	REG_STATUS: 3,4,5,6,8, STATUS: 3.	REG_STATUS: Местное значение муниципального района, Местное значение городского		Точечный	Symbol(2.3.11_9(4)_ОТИ_3_МЗ_рек.png, 0, 18, 1)	
6022	REG_STATUS: 3,4,5,6,8, STATUS: 4.	REG_STATUS: Местное значение муниципального района, Местное значение городского		Точечный	Symbol(2.3.11_9(4)_ОТИ_4_МЗ_ликв.png, 0, 18, 1)	
6023	REG_STATUS: 3,4,5,6,8, STATUS: 1.	транспортной, REG_STATUS: Местное значение муниципального		Точечный	Symbol(2.3.11_5_ОТИ_1_МЗ_сущ.png, 0, 18, 1)	
6024	REG_STATUS: 3,4,5,6,8, STATUS: 2.	транспортной, REG_STATUS: Местное значение муниципального		Точечный	Symbol(2.3.11_5_ОТИ_2_МЗ_план.png, 0, 18, 1)	
6025	REG_STATUS: 3,4,5,6,8, STATUS: 3.	транспортной, REG_STATUS: Местное значение муниципального		Точечный	Symbol(2.3.11_5_ОТИ_3_МЗ_рек.png, 0, 18, 1)	

6026	REG_STATUS: 3,4,5,6,8, STATUS: 4.	транспортной, REG_STATUS: Местное значение муниципального		Точечный	Symbol(2.3.11_5_OTI_4_M3_ликв.png, 0, 18, 1)	
6027	REG_STATUS: 3,4,5,6,8, STATUS: 1.	разворотные кольца общественного транспорта, REG_STATUS: Местное значение муниципального		Точечный	Symbol(2.3.11_7_OTI_1_M3_сущ.png, 0, 18, 1)	
6028	REG_STATUS: 3,4,5,6,8, STATUS: 2.	разворотные кольца общественного транспорта, REG_STATUS: Местное значение муниципального		Точечный	Symbol(2.3.11_7_OTI_2_M3_план.png, 0, 18, 1)	
6029	REG_STATUS: 3,4,5,6,8, STATUS: 3.	разворотные кольца общественного транспорта, REG_STATUS: Местное значение муниципального		Точечный	Symbol(2.3.11_7_OTI_3_M3_рек.png, 0, 18, 1)	
6030	REG_STATUS: 3,4,5,6,8, STATUS: 4.	разворотные кольца общественного транспорта, REG_STATUS: Местное значение муниципального		Точечный	Symbol(2.3.11_7_OTI_4_M3_ликв.png, 0, 18, 1)	
6381	REG_STATUS: 2, STATUS: 1.	железнодорожного транспорта, REG_STATUS: Региональное значение,		Точечный	Symbol(2.3.11_8(3)_ОТИ_1_P3_сущ.png, 0, 20, 1)	
6382	REG_STATUS: 2, STATUS: 2.	железнодорожного транспорта, REG_STATUS: Региональное значение,		Точечный	Symbol(2.3.11_8(3)_ОТИ_2_P3_план.png, 0, 20, 1)	
6383	REG_STATUS: 2, STATUS: 3.	железнодорожного транспорта, REG_STATUS: Региональное значение,		Точечный	Symbol(2.3.11_8(3)_ОТИ_3_P3_рек.png, 0, 20, 1)	
6384	REG_STATUS: 2, STATUS: 4.	железнодорожного транспорта, REG_STATUS: Региональное значение,		Точечный	Symbol(2.3.11_8(3)_ОТИ_4_P3_ликв.png, 0, 20, 1)	
6385	REG_STATUS: 1, STATUS: 1.	железнодорожного транспорта, REG_STATUS: Федеральное значение,		Точечный	Symbol(2.3.11_8(3)_ОТИ_1_Ф3_сущ.png, 0, 23, 1)	
6386	REG_STATUS: 1, STATUS: 2.	железнодорожного транспорта, REG_STATUS: Федеральное значение,		Точечный	Symbol(2.3.11_8(3)_ОТИ_2_Ф3_план.png, 0, 23, 1)	
6387	REG_STATUS: 1, STATUS: 3.	железнодорожного транспорта, REG_STATUS: Федеральное значение,		Точечный	Symbol(2.3.11_8(3)_ОТИ_3_Ф3_рек.png, 0, 23, 1)	
6388	REG_STATUS: 1, STATUS: 4.	железнодорожного транспорта, REG_STATUS: Федеральное значение,		Точечный	Symbol(2.3.11_8(3)_ОТИ_4_Ф3_ликв.png, 0, 23, 1)	
6389	REG_STATUS: 2, STATUS: 1.	REG_STATUS: Региональное значение, STATUS: Существующий, реконструируемый,		Точечный	Symbol(2.3.11_9(4)_ОТИ_1_P3_сущ.png, 0, 20, 1)	
6390	REG_STATUS: 2, STATUS: 2.	REG_STATUS: Региональное значение, STATUS: Планируемый к размещению.		Точечный	Symbol(2.3.11_9(4)_ОТИ_2_P3_план.png, 0, 20, 1)	
6391	REG_STATUS: 2, STATUS: 3.	REG_STATUS: Региональное значение, STATUS: Планируемый к реконструкции.		Точечный	Symbol(2.3.11_9(4)_ОТИ_3_P3_рек.png, 0, 20, 1)	
6392	REG_STATUS: 2, STATUS: 4.	REG_STATUS: Региональное значение, STATUS: Планируемый к ликвидации.		Точечный	Symbol(2.3.11_9(4)_ОТИ_4_P3_ликв.png, 0, 20, 1)	
6393	REG_STATUS: 1, STATUS: 1.	REG_STATUS: Федеральное значение, STATUS: Существующий, реконструируемый,		Точечный	Symbol(2.3.11_9(4)_ОТИ_1_Ф3_сущ.png, 0, 23, 1)	

6394	REG_STATUS: 1, STATUS: 2.	REG_STATUS: Федеральное значение, STATUS: Планируемый к размещению.		Точечный	Symbol(2.3.11_9(4)_ОТИ_2_ФЗ_план.png, 0, 23, 1)	
6395	REG_STATUS: 1, STATUS: 3.	REG_STATUS: Федеральное значение, STATUS: Планируемый к реконструкции.		Точечный	Symbol(2.3.11_9(4)_ОТИ_3_ФЗ_рек.png, 0, 23, 1)	
6396	REG_STATUS: 1, STATUS: 4.	REG_STATUS: Федеральное значение, STATUS: Планируемый к ликвидации.		Точечный	Symbol(2.3.11_9(4)_ОТИ_4_ФЗ_ликв.png, 0, 23, 1)	
6397	REG_STATUS: 2, STATUS: 1.	транспортной, REG_STATUS: Региональное значение,		Точечный	Symbol(2.3.11_5_ОТИ_1_РЗ_сущ.png, 0, 20, 1)	
6398	REG_STATUS: 2, STATUS: 2.	транспортной, REG_STATUS: Региональное значение,		Точечный	Symbol(2.3.11_5_ОТИ_2_РЗ_план.png, 0, 20, 1)	
6399	REG_STATUS: 2, STATUS: 3.	транспортной, REG_STATUS: Региональное значение,		Точечный	Symbol(2.3.11_5_ОТИ_3_РЗ_рек.png, 0, 20, 1)	
6400	REG_STATUS: 2, STATUS: 4.	транспортной, REG_STATUS: Региональное значение,		Точечный	Symbol(2.3.11_5_ОТИ_4_РЗ_ликв.png, 0, 20, 1)	
6401	REG_STATUS: 1, STATUS: 1.	транспортной, REG_STATUS: Федеральное значение,		Точечный	Symbol(2.3.11_5_ОТИ_1_ФЗ_сущ.png, 0, 23, 1)	
6402	REG_STATUS: 1, STATUS: 2.	транспортной, REG_STATUS: Федеральное значение,		Точечный	Symbol(2.3.11_5_ОТИ_2_ФЗ_план.png, 0, 23, 1)	
6403	REG_STATUS: 1, STATUS: 3.	транспортной, REG_STATUS: Федеральное значение,		Точечный	Symbol(2.3.11_5_ОТИ_3_ФЗ_рек.png, 0, 23, 1)	
6404	REG_STATUS: 1, STATUS: 4.	транспортной, REG_STATUS: Федеральное значение,		Точечный	Symbol(2.3.11_5_ОТИ_4_ФЗ_ликв.png, 0, 23, 1)	
6405	REG_STATUS: 2, STATUS: 1.	разворотные кольца общественного транспорта, REG_STATUS: Региональное значение,		Точечный	Symbol(2.3.11_7_ОТИ_1_РЗ_сущ.png, 0, 20, 1)	
6406	REG_STATUS: 2, STATUS: 2.	разворотные кольца общественного транспорта, REG_STATUS: Региональное значение,		Точечный	Symbol(2.3.11_7_ОТИ_2_РЗ_план.png, 0, 20, 1)	
6407	REG_STATUS: 2, STATUS: 3.	разворотные кольца общественного транспорта, REG_STATUS: Региональное значение,		Точечный	Symbol(2.3.11_7_ОТИ_3_РЗ_рек.png, 0, 20, 1)	
6408	REG_STATUS: 2, STATUS: 4.	разворотные кольца общественного транспорта, REG_STATUS: Региональное значение,		Точечный	Symbol(2.3.11_7_ОТИ_4_РЗ_ликв.png, 0, 20, 1)	
6409	REG_STATUS: 1, STATUS: 1.	разворотные кольца общественного транспорта, REG_STATUS: Федеральное значение,		Точечный	Symbol(2.3.11_7_ОТИ_1_ФЗ_сущ.png, 0, 23, 1)	
6410	REG_STATUS: 1, STATUS: 2.	разворотные кольца общественного транспорта, REG_STATUS: Федеральное значение,		Точечный	Symbol(2.3.11_7_ОТИ_2_ФЗ_план.png, 0, 23, 1)	
6411	REG_STATUS: 1, STATUS: 3.	разворотные кольца общественного транспорта, REG_STATUS: Федеральное значение,		Точечный	Symbol(2.3.11_7_ОТИ_3_ФЗ_рек.png, 0, 23, 1)	



















	6412	REG_STATUS: 1, STATUS: 4.	разворотные кольца общественного транспорта, REG_STATUS: Федеральное значение,		Точечный	Symbol(2.3.11_7_ОТИ_4_ФЗ_ликв.р ng, 0, 23, 1)	
	PublicTransportLine_pr						
	5539	CLASSID: 602031001, STATUS: 1.	STATUS: Существующий, реконструируемый, строящийся.		Линейный	Pen(17, 28, 16777215)	
	5540	CLASSID: 602031001, STATUS: 2.	CLASSID: Линия метрополитена, STATUS: Планируемый к размещению.		Линейный	Pen(17, 32, 16711680)	
	5541	CLASSID: 602031002, STATUS: 1.	STATUS: Существующий, реконструируемый, строящийся.		Линейный	Pen(15, 34, 16777215)	
	5542	CLASSID: 602031002, STATUS: 2.	CLASSID: Линия монорельсового транспорта, STATUS: Планируемый к размещению.		Линейный	Pen(15, 35, 16711680)	
	5543	CLASSID: 602031003, STATUS: 1.	STATUS: Существующий, реконструируемый, строящийся.		Линейный	Pen(20, 37, 16777215)	
	5544	CLASSID: 602031003, STATUS: 2.	CLASSID: Подвесная канатная дорога транспортная, STATUS: Планируемый к размещению.		Линейный	Pen(20, 37, 16711680)	
	5545	CLASSID: 602031004, STATUS: 1.	STATUS: Существующий, реконструируемый, строящийся.		Линейный	Pen(20, 37, 0)	
	5546	CLASSID: 602031004, STATUS: 2.	CLASSID: Фуникулер транспортный, STATUS: Планируемый к размещению.		Линейный	Pen(20, 39, 16711680)	
	5547	CLASSID: 602031005, STATUS: 1.	железнодорожного транспорта, STATUS: Существующий, реконструируемый,		Линейный	Pen(15, 43, 16777215)	
	5548	CLASSID: 602031005, STATUS: 2.	железнодорожного транспорта, STATUS: Планируемый к размещению.		Линейный	Pen(15, 43, 16711680)	
	5549	CLASSID: 602031006, STATUS: 1.	STATUS: Существующий, реконструируемый, строящийся.		Линейный	Pen(20, 26, 0)	
	5550	CLASSID: 602031006, STATUS: 2.	CLASSID: Трамвайная линия, STATUS: Планируемый к размещению.		Линейный	Pen(15, 45, 16711680)	
	5551	CLASSID: 602031007, STATUS: 1.	STATUS: Существующий, реконструируемый, строящийся.		Линейный	Pen(25, 26, 0)	
	5552	CLASSID: 602031007, STATUS: 2.	CLASSID: Линия скоростного трамвая, STATUS: Планируемый к размещению.		Линейный	Pen(17, 45, 16711680)	
	5553	CLASSID: 602031009, STATUS: 1.	STATUS: Существующий, реконструируемый, строящийся.		Линейный	Pen(40, 2, 65280)	
	5554	CLASSID: 602031009, STATUS: 2.	CLASSID: Троллейбусная линия, STATUS: Планируемый к размещению.		Линейный	Pen(40, 6, 65280)	
	5555	CLASSID: 602031008, STATUS: 1.	STATUS: Существующий, реконструируемый, строящийся.		Линейный	Pen(40, 2, 65535)	



















icTransportLine_pr



5556	CLASSID: 602031008, STATUS: 2.	CLASSID: Автобусная (электробусная) линия, STATUS: Планируемый к размещению.		Линейный	Pen(40, 6, 65535)	
6588	CLASSID: 602031001, STATUS: 3.	CLASSID: Линия метрополитена, STATUS: Планируемый к реконструкции.		Линейный	Pen(17, 32, 16776960)	
6589	CLASSID: 602031001, STATUS: 4.	CLASSID: Линия метрополитена, STATUS: Планируемый к ликвидации.		Линейный	Pen(17, 33, 16777215)	
6590	CLASSID: 602031002, STATUS: 3.	CLASSID: Линия монорельсового транспорта, STATUS: Планируемый к реконструкции.		Линейный	Pen(15, 35, 16776960)	
6591	CLASSID: 602031002, STATUS: 4.	CLASSID: Линия монорельсового транспорта, STATUS: Планируемый к ликвидации.		Линейный	Pen(17, 36, 16776960)	
6592	CLASSID: 602031003, STATUS: 3.	CLASSID: Подвесная канатная дорога транспортная, STATUS: Планируемый к реконструкции.		Линейный	Pen(20, 37, 16776960)	
6593	CLASSID: 602031003, STATUS: 4.	CLASSID: Подвесная канатная дорога транспортная, STATUS: Планируемый к ликвидации.		Линейный	Pen(20, 38, 16777215)	
6594	CLASSID: 602031004, STATUS: 3.	CLASSID: Фуникулер транспортный, STATUS: Планируемый к реконструкции.		Линейный	Pen(20, 42, 16711680)	
6595	CLASSID: 602031004, STATUS: 4.	CLASSID: Фуникулер транспортный, STATUS: Планируемый к ликвидации.		Линейный	Pen(20, 38, 0)	
6596	CLASSID: 602031005, STATUS: 3.	железнодорожного транспорта, STATUS: Планируемый к реконструкции.		Линейный	Pen(15, 43, 16776960)	
6597	CLASSID: 602031005, STATUS: 4.	железнодорожного транспорта, STATUS: Планируемый к ликвидации.		Линейный	Pen(15, 44, 16776960)	
6598	CLASSID: 602031006, STATUS: 3.	CLASSID: Трамвайная линия, STATUS: Планируемый к реконструкции.		Линейный	Pen(15, 45, 16776960)	
6599	CLASSID: 602031006, STATUS: 4.	CLASSID: Трамвайная линия, STATUS: Планируемый к ликвидации.		Линейный	Pen(17, 46, 16776960)	
6600	CLASSID: 602031007, STATUS: 3.	CLASSID: Линия скоростного трамвая, STATUS: Планируемый к реконструкции.		Линейный	Pen(17, 45, 16776960)	
6601	CLASSID: 602031007, STATUS: 4.	CLASSID: Линия скоростного трамвая, STATUS: Планируемый к ликвидации.		Линейный	Pen(20, 46, 16776960)	

AutoService пр










1261	REG_STATUS: 3,4,5,6,8, STATUS: 1.	REG_STATUS: Местное значение муниципального района, Местное значение городского		Точечный	Symbol(2.3.9_1_ОТИ_1_МЗ_сущ.png, 0, 18, 1)	
1262	REG_STATUS: 2, STATUS: 1.	REG_STATUS: Региональное значение, STATUS: Существующий, реконструируемый,		Точечный	Symbol(2.3.9_1_ОТИ_1_РЗ_сущ.png, 0, 20, 1)	
1263	REG_STATUS: 1, STATUS: 1.	REG_STATUS: Федеральное значение, STATUS: Существующий, реконструируемый,		Точечный	Symbol(2.3.9_1_ОТИ_1_ФЗ_сущ.png, 0, 23, 1)	



















1264	REG_STATUS: 3,4,5,6,8, STATUS: 2.	REG_STATUS: Местное значение муниципального района, Местное значение городского		Точечный	Symbol(2.3.9_1_OTI_2_M3_plan.png, 0, 18, 0)	
1265	REG_STATUS: 2, STATUS: 2.	REG_STATUS: Региональное значение, STATUS: Планируемый к размещению.		Точечный	Symbol(2.3.9_1_OTI_2_P3_plan.png, 0, 20, 0)	
1266	REG_STATUS: 1, STATUS: 2.	REG_STATUS: Федеральное значение, STATUS: Планируемый к размещению.		Точечный	Symbol(2.3.9_1_OTI_2_F3_plan.png, 0, 23, 0)	
1267	REG_STATUS: 3,4,5,6,8, STATUS: 3.	REG_STATUS: Местное значение муниципального района, Местное значение городского		Точечный	Symbol(2.3.9_1_OTI_3_M3_rekonst.png, 0, 18, 0)	
1268	REG_STATUS: 2, STATUS: 3.	REG_STATUS: Региональное значение, STATUS: Планируемый к реконструкции.		Точечный	Symbol(2.3.9_1_OTI_3_P3_rekonst.png, 0, 20, 0)	
1269	REG_STATUS: 1, STATUS: 3.	REG_STATUS: Федеральное значение, STATUS: Планируемый к реконструкции.		Точечный	Symbol(2.3.9_1_OTI_3_F3_rekonst.png, 0, 23, 0)	
1270	REG_STATUS: 3,4,5,6,8, STATUS: 4.	REG_STATUS: Местное значение муниципального района, Местное значение городского		Точечный	Symbol(2.3.9_1_OTI_4_M3_likv.png, 0, 18, 1)	
1271	REG_STATUS: 2, STATUS: 4.	REG_STATUS: Региональное значение, STATUS: Планируемый к ликвидации.		Точечный	Symbol(2.3.9_1_OTI_4_P3_likv.png, 0, 20, 1)	
1272	REG_STATUS: 1, STATUS: 4.	REG_STATUS: Федеральное значение, STATUS: Планируемый к ликвидации.		Точечный	Symbol(2.3.9_1_OTI_4_F3_likv.png, 0, 23, 1)	
1273	REG_STATUS: 3,4,5,6,8, STATUS: 1.	REG_STATUS: Местное значение муниципального района, Местное значение городского		Точечный	Symbol(2.3.9_2_OTI_1_M3_sущ.png, 0, 18, 1)	
1274	REG_STATUS: 2, STATUS: 1.	REG_STATUS: Региональное значение, STATUS: Существующий, реконструируемый,		Точечный	Symbol(2.3.9_2_OTI_1_P3_sущ.png, 0, 20, 1)	
1275	REG_STATUS: 1, STATUS: 1.	REG_STATUS: Федеральное значение, STATUS: Существующий, реконструируемый,		Точечный	Symbol(2.3.9_2_OTI_1_F3_sущ.png, 0, 23, 1)	
1276	REG_STATUS: 3,4,5,6,8, STATUS: 2.	REG_STATUS: Местное значение муниципального района, Местное значение городского		Точечный	Symbol(2.3.9_2_OTI_2_M3_plan.png, 0, 18, 0)	
1277	REG_STATUS: 2, STATUS: 2.	REG_STATUS: Региональное значение, STATUS: Планируемый к размещению.		Точечный	Symbol(2.3.9_2_OTI_2_P3_plan.png, 0, 20, 0)	
1278	REG_STATUS: 1, STATUS: 2.	REG_STATUS: Федеральное значение, STATUS: Планируемый к размещению.		Точечный	Symbol(2.3.9_2_OTI_2_F3_plan.png, 0, 23, 0)	
1279	REG_STATUS: 3,4,5,6,8, STATUS: 3.	REG_STATUS: Местное значение муниципального района, Местное значение городского		Точечный	Symbol(2.3.9_2_OTI_3_M3_rekonst.png, 0, 18, 0)	
1280	REG_STATUS: 2, STATUS: 3.	REG_STATUS: Региональное значение, STATUS: Планируемый к реконструкции.		Точечный	Symbol(2.3.9_2_OTI_3_P3_rekonst.png, 0, 20, 0)	
1281	REG_STATUS: 1, STATUS: 3.	REG_STATUS: Федеральное значение, STATUS: Планируемый к реконструкции.		Точечный	Symbol(2.3.9_2_OTI_3_F3_rekonst.png, 0, 23, 0)	



















1282	REG_STATUS: 3,4,5,6,8, STATUS: 4.	REG_STATUS: Местное значение муниципального района, Местное значение городского		Точечный	Symbol(2.3.9_2_ОТИ_4_МЗ_ликв.png, 0, 18, 1)	
1283	REG_STATUS: 2, STATUS: 4.	REG_STATUS: Региональное значение, STATUS: Планируемый к ликвидации.		Точечный	Symbol(2.3.9_2_ОТИ_4_РЗ_ликв.png, 0, 20, 1)	
1284	REG_STATUS: 1, STATUS: 4.	REG_STATUS: Федеральное значение, STATUS: Планируемый к ликвидации.		Точечный	Symbol(2.3.9_2_ОТИ_4_ФЗ_ликв.png, 0, 23, 1)	
1285	REG_STATUS: 3,4,5,6,8, STATUS: 1.	REG_STATUS: Местное значение муниципального района, Местное значение городского		Точечный	Symbol(2.3.9_3_ОТИ_1_МЗ_сущ.png, 0, 18, 1)	
1286	REG_STATUS: 2, STATUS: 1.	REG_STATUS: Региональное значение, STATUS: Существующий, реконструируемый,		Точечный	Symbol(2.3.9_3_ОТИ_1_РЗ_сущ.png, 0, 20, 1)	
1287	REG_STATUS: 1, STATUS: 1.	REG_STATUS: Федеральное значение, STATUS: Существующий, реконструируемый,		Точечный	Symbol(2.3.9_3_ОТИ_1_ФЗ_сущ.png, 0, 23, 1)	
1288	REG_STATUS: 3,4,5,6,8, STATUS: 2.	REG_STATUS: Местное значение муниципального района, Местное значение городского		Точечный	Symbol(2.3.9_3_ОТИ_2_МЗ_план.png, 0, 18, 0)	
1289	REG_STATUS: 2, STATUS: 2.	REG_STATUS: Региональное значение, STATUS: Планируемый к размещению.		Точечный	Symbol(2.3.9_3_ОТИ_2_РЗ_план.png, 0, 20, 0)	
1290	REG_STATUS: 1, STATUS: 2.	REG_STATUS: Федеральное значение, STATUS: Планируемый к размещению.		Точечный	Symbol(2.3.9_3_ОТИ_2_ФЗ_план.png, 0, 23, 0)	
1291	REG_STATUS: 3,4,5,6,8, STATUS: 3.	REG_STATUS: Местное значение муниципального района, Местное значение городского		Точечный	Symbol(2.3.9_3_ОТИ_3_МЗ_реконст.png, 0, 18, 0)	
1292	REG_STATUS: 2, STATUS: 3.	REG_STATUS: Региональное значение, STATUS: Планируемый к реконструкции.		Точечный	Symbol(2.3.9_3_ОТИ_3_РЗ_реконст.png, 0, 20, 0)	
1293	REG_STATUS: 1, STATUS: 3.	REG_STATUS: Федеральное значение, STATUS: Планируемый к реконструкции.		Точечный	Symbol(2.3.9_3_ОТИ_3_ФЗ_реконст.png, 0, 23, 0)	
1294	REG_STATUS: 3,4,5,6,8, STATUS: 4.	REG_STATUS: Местное значение муниципального района, Местное значение городского		Точечный	Symbol(2.3.9_3_ОТИ_4_МЗ_ликв.png, 0, 18, 1)	
1295	REG_STATUS: 2, STATUS: 4.	REG_STATUS: Региональное значение, STATUS: Планируемый к ликвидации.		Точечный	Symbol(2.3.9_3_ОТИ_4_РЗ_ликв.png, 0, 20, 1)	
1296	REG_STATUS: 1, STATUS: 4.	REG_STATUS: Федеральное значение, STATUS: Планируемый к ликвидации.		Точечный	Symbol(2.3.9_3_ОТИ_4_ФЗ_ликв.png, 0, 23, 1)	
1297	REG_STATUS: 3,4,5,6,8, STATUS: 1.	REG_STATUS: Местное значение муниципального района, Местное значение городского		Точечный	Symbol(2.3.9_4_ОТИ_1_МЗ_сущ.png, 0, 18, 1)	
1298	REG_STATUS: 2, STATUS: 1.	REG_STATUS: Региональное значение, STATUS: Существующий, реконструируемый,		Точечный	Symbol(2.3.9_4_ОТИ_1_РЗ_сущ.png, 0, 20, 1)	
1299	REG_STATUS: 1, STATUS: 1.	REG_STATUS: Федеральное значение, STATUS: Существующий, реконструируемый,		Точечный	Symbol(2.3.9_4_ОТИ_1_ФЗ_сущ.png, 0, 23, 1)	



















1300	REG_STATUS: 3,4,5,6,8, STATUS: 2.	REG_STATUS: Местное значение муниципального района, Местное значение городского		Точечный	Symbol(2.3.9_4_ОТИ_2_МЗ_план.png, 0, 18, 0)	
1301	REG_STATUS: 2, STATUS: 2.	REG_STATUS: Региональное значение, STATUS: Планируемый к размещению.		Точечный	Symbol(2.3.9_4_ОТИ_2_РЗ_план.png, 0, 20, 0)	
1302	REG_STATUS: 1, STATUS: 2.	REG_STATUS: Федеральное значение, STATUS: Планируемый к размещению.		Точечный	Symbol(2.3.9_4_ОТИ_2_ФЗ_план.png, 0, 23, 0)	
1303	REG_STATUS: 3,4,5,6,8, STATUS: 3.	REG_STATUS: Местное значение муниципального района, Местное значение городского		Точечный	Symbol(2.3.9_4_ОТИ_3_МЗ_реконст.png, 0, 18, 0)	
1304	REG_STATUS: 2, STATUS: 3.	REG_STATUS: Региональное значение, STATUS: Планируемый к реконструкции.		Точечный	Symbol(2.3.9_4_ОТИ_3_РЗ_реконст.png, 0, 20, 0)	
1305	REG_STATUS: 1, STATUS: 3.	REG_STATUS: Федеральное значение, STATUS: Планируемый к реконструкции.		Точечный	Symbol(2.3.9_4_ОТИ_3_ФЗ_реконст.png, 0, 23, 0)	
1306	REG_STATUS: 3,4,5,6,8, STATUS: 4.	REG_STATUS: Местное значение муниципального района, Местное значение городского		Точечный	Symbol(2.3.9_4_ОТИ_4_МЗ_ликв.png, 0, 18, 1)	
1307	REG_STATUS: 2, STATUS: 4.	REG_STATUS: Региональное значение, STATUS: Планируемый к ликвидации.		Точечный	Symbol(2.3.9_4_ОТИ_4_РЗ_ликв.png, 0, 20, 1)	
1308	REG_STATUS: 1, STATUS: 4.	REG_STATUS: Федеральное значение, STATUS: Планируемый к ликвидации.		Точечный	Symbol(2.3.9_4_ОТИ_4_ФЗ_ликв.png, 0, 23, 1)	



















PublicTransportService_pr

1213	REG_STATUS: 3,4,5,6,8, STATUS: 1.	REG_STATUS: Местное значение муниципального района, Местное значение городского		Точечный	Symbol(2.3.8_1_ОТИ_1_МЗ_сущ.png, 0, 18, 1)	
1214	REG_STATUS: 2, STATUS: 1.	REG_STATUS: Региональное значение, STATUS: Существующий, реконструируемый,		Точечный	Symbol(2.3.8_1_ОТИ_1_РЗ_сущ.png, 0, 20, 1)	
1215	REG_STATUS: 1, STATUS: 1.	REG_STATUS: Федеральное значение, STATUS: Существующий, реконструируемый,		Точечный	Symbol(2.3.8_1_ОТИ_1_ФЗ_сущ.png, 0, 23, 1)	
1216	REG_STATUS: 3,4,5,6,8, STATUS: 2.	REG_STATUS: Местное значение муниципального района, Местное значение городского		Точечный	Symbol(2.3.8_1_ОТИ_2_МЗ_план.png, 0, 18, 0)	
1217	REG_STATUS: 2, STATUS: 2.	REG_STATUS: Региональное значение, STATUS: Планируемый к размещению.		Точечный	Symbol(2.3.8_1_ОТИ_2_РЗ_план.png, 0, 20, 0)	
1218	REG_STATUS: 1, STATUS: 2.	REG_STATUS: Федеральное значение, STATUS: Планируемый к размещению.		Точечный	Symbol(2.3.8_1_ОТИ_2_ФЗ_план.png, 0, 23, 0)	
1219	REG_STATUS: 3,4,5,6,8, STATUS: 3.	REG_STATUS: Местное значение муниципального района, Местное значение городского		Точечный	Symbol(2.3.8_1_ОТИ_3_МЗ_реконст.png, 0, 18, 0)	
1220	REG_STATUS: 2, STATUS: 3.	REG_STATUS: Региональное значение, STATUS: Планируемый к реконструкции.		Точечный	Symbol(2.3.8_1_ОТИ_3_РЗ_реконст.png, 0, 20, 0)	
1221	REG_STATUS: 1, STATUS: 3.	REG_STATUS: Федеральное значение, STATUS: Планируемый к реконструкции.		Точечный	Symbol(2.3.8_1_ОТИ_3_ФЗ_реконст.png, 0, 23, 0)	

1222	REG_STATUS: 3,4,5,6,8, STATUS: 4.	REG_STATUS: Местное значение муниципального района, Местное значение городского		Точечный	Symbol(2.3.8_1_ОТИ_4_МЗ_ликв.png, 0, 18, 1)	
1223	REG_STATUS: 2, STATUS: 4.	REG_STATUS: Региональное значение, STATUS: Планируемый к ликвидации.		Точечный	Symbol(2.3.8_1_ОТИ_4_РЗ_ликв.png, 0, 20, 1)	
1224	REG_STATUS: 1, STATUS: 4.	REG_STATUS: Федеральное значение, STATUS: Планируемый к ликвидации.		Точечный	Symbol(2.3.8_1_ОТИ_4_ФЗ_ликв.png, 0, 23, 1)	
1225	REG_STATUS: 3,4,5,6,8, STATUS: 1.	REG_STATUS: Местное значение муниципального района, Местное значение городского		Точечный	Symbol(2.3.8_6(2)_ОТИ_1_МЗ_сущ.png, 0, 18, 1)	
1228	REG_STATUS: 3,4,5,6,8, STATUS: 2.	REG_STATUS: Местное значение муниципального района, Местное значение городского		Точечный	Symbol(2.3.8_6(2)_ОТИ_2_МЗ_план.png, 0, 18, 1)	
1231	REG_STATUS: 3,4,5,6,8, STATUS: 3.	REG_STATUS: Местное значение муниципального района, Местное значение городского		Точечный	Symbol(2.3.8_6(2)_ОТИ_3_МЗ_рек.png, 0, 18, 1)	
1234	REG_STATUS: 3,4,5,6,8, STATUS: 4.	REG_STATUS: Местное значение муниципального района, Местное значение городского		Точечный	Symbol(2.3.8_6(2)_ОТИ_4_МЗ_ликв.png, 0, 18, 1)	
1237	REG_STATUS: 3,4,5,6,8, STATUS: 1.	REG_STATUS: Местное значение муниципального района, Местное значение городского		Точечный	Symbol(2.3.8_7(3)_ОТИ_1_МЗ_сущ.png, 0, 18, 1)	
1240	REG_STATUS: 3,4,5,6,8, STATUS: 2.	REG_STATUS: Местное значение муниципального района, Местное значение городского		Точечный	Symbol(2.3.8_7(3)_ОТИ_2_МЗ_план.png, 0, 18, 1)	
1243	REG_STATUS: 3,4,5,6,8, STATUS: 3.	REG_STATUS: Местное значение муниципального района, Местное значение городского		Точечный	Symbol(2.3.8_7(3)_ОТИ_3_МЗ_рек.png, 0, 18, 1)	
1246	REG_STATUS: 3,4,5,6,8, STATUS: 4.	REG_STATUS: Местное значение муниципального района, Местное значение городского		Точечный	Symbol(2.3.8_7(3)_ОТИ_4_МЗ_ликв.png, 0, 18, 1)	
1249	REG_STATUS: 3,4,5,6,8, STATUS: 1.	REG_STATUS: Местное значение муниципального района, Местное значение городского		Точечный	Symbol(2.3.8_5_ОТИ_1_МЗ_сущ.png, 0, 18, 1)	
1252	REG_STATUS: 3,4,5,6,8, STATUS: 2.	REG_STATUS: Местное значение муниципального района, Местное значение городского		Точечный	Symbol(2.3.8_5_ОТИ_2_МЗ_план.png, 0, 18, 1)	
1255	REG_STATUS: 3,4,5,6,8, STATUS: 3.	REG_STATUS: Местное значение муниципального района, Местное значение городского		Точечный	Symbol(2.3.8_5_ОТИ_3_МЗ_рек.png, 0, 18, 1)	
1258	REG_STATUS: 3,4,5,6,8, STATUS: 4.	REG_STATUS: Местное значение муниципального района, Местное значение городского		Точечный	Symbol(2.3.8_5_ОТИ_4_МЗ_ликв.png, 0, 18, 1)	
6003	REG_STATUS: 3,4,5,6,8, STATUS: 1.	депо, REG_STATUS: Местное значение муниципального		Точечный	Symbol(2.3.8_2_ОТИ_1_МЗ_сущ.png, 0, 18, 1)	
6004	REG_STATUS: 2, STATUS: 1.	депо, REG_STATUS: Региональное значение,		Точечный	Symbol(2.3.8_2_ОТИ_1_РЗ_сущ.png, 0, 20, 1)	
6005	REG_STATUS: 1, STATUS: 1.	депо, REG_STATUS: Федеральное значение,		Точечный	Symbol(2.3.8_2_ОТИ_1_ФЗ_сущ.png, 0, 23, 1)	













6006	REG_STATUS: 3,4,5,6,8, STATUS: 2.	депо, REG_STATUS: Местное значение муниципального		Точечный	Symbol(2.3.8_2_ОТИ_2_МЗ_план.png, 0, 18, 0)	
6007	REG_STATUS: 2, STATUS: 2.	депо, REG_STATUS: Региональное значение,		Точечный	Symbol(2.3.8_2_ОТИ_2_РЗ_план.png, 0, 20, 1)	
6008	REG_STATUS: 1, STATUS: 2.	депо, REG_STATUS: Федеральное значение,		Точечный	Symbol(2.3.8_2_ОТИ_2_ФЗ_план.png, 0, 23, 1)	
6009	REG_STATUS: 3,4,5,6,8, STATUS: 3.	депо, REG_STATUS: Местное значение муниципального		Точечный	Symbol(2.3.8_2_ОТИ_3_МЗ_реконст.png, 0, 18, 1)	
6010	REG_STATUS: 2, STATUS: 3.	депо, REG_STATUS: Региональное значение,		Точечный	Symbol(2.3.8_2_ОТИ_3_РЗ_реконст.png, 0, 20, 1)	
6011	REG_STATUS: 1, STATUS: 3.	депо, REG_STATUS: Федеральное значение,		Точечный	Symbol(2.3.8_2_ОТИ_3_ФЗ_реконст.png, 0, 23, 1)	
6012	REG_STATUS: 3,4,5,6,8, STATUS: 4.	депо, REG_STATUS: Местное значение муниципального		Точечный	Symbol(2.3.8_2_ОТИ_4_МЗ_ликв.png, 0, 18, 1)	
6013	REG_STATUS: 2, STATUS: 4.	депо, REG_STATUS: Региональное значение,		Точечный	Symbol(2.3.8_2_ОТИ_4_РЗ_ликв.png, 0, 20, 1)	
6014	REG_STATUS: 1, STATUS: 4.	депо, REG_STATUS: Федеральное значение,		Точечный	Symbol(2.3.8_2_ОТИ_4_ФЗ_ликв.png, 0, 23, 1)	
6357	REG_STATUS: 2, STATUS: 1.	REG_STATUS: Региональное значение, STATUS: Существующий, реконструируемый,		Точечный	Symbol(2.3.8_6(2)_ОТИ_1_РЗ_сущ.png, 0, 20, 1)	
6358	REG_STATUS: 2, STATUS: 2.	REG_STATUS: Региональное значение, STATUS: Планируемый к размещению.		Точечный	Symbol(2.3.8_6(2)_ОТИ_2_РЗ_план.png, 0, 20, 1)	
6359	REG_STATUS: 2, STATUS: 3.	REG_STATUS: Региональное значение, STATUS: Планируемый к реконструкции.		Точечный	Symbol(2.3.8_6(2)_ОТИ_3_РЗ_рек.png, 0, 20, 1)	
6360	REG_STATUS: 2, STATUS: 4.	REG_STATUS: Региональное значение, STATUS: Планируемый к ликвидации.		Точечный	Symbol(2.3.8_6(2)_ОТИ_4_РЗ_ликв.png, 0, 20, 1)	
6361	REG_STATUS: 1, STATUS: 1.	REG_STATUS: Федеральное значение, STATUS: Существующий, реконструируемый,		Точечный	Symbol(2.3.8_6(2)_ОТИ_1_ФЗ_сущ.png, 0, 23, 1)	
6362	REG_STATUS: 1, STATUS: 2.	REG_STATUS: Федеральное значение, STATUS: Планируемый к размещению.		Точечный	Symbol(2.3.8_6(2)_ОТИ_2_ФЗ_план.png, 0, 23, 1)	
6363	REG_STATUS: 1, STATUS: 3.	REG_STATUS: Федеральное значение, STATUS: Планируемый к реконструкции.		Точечный	Symbol(2.3.8_6(2)_ОТИ_3_ФЗ_рек.png, 0, 23, 1)	
6364	REG_STATUS: 1, STATUS: 4.	REG_STATUS: Федеральное значение, STATUS: Планируемый к ликвидации.		Точечный	Symbol(2.3.8_6(2)_ОТИ_4_ФЗ_ликв.png, 0, 23, 1)	
6365	REG_STATUS: 2, STATUS: 1.	REG_STATUS: Региональное значение, STATUS: Существующий, реконструируемый,		Точечный	Symbol(2.3.8_7(3)_ОТИ_1_РЗ_сущ.png, 0, 20, 1)	

6366	REG_STATUS: 2, STATUS: 2.	REG_STATUS: Региональное значение, STATUS: Планируемый к размещению.		Точечный	Symbol(2.3.8_7(3)_ОТИ_2_РЗ_план.png, 0, 20, 1)	
6367	REG_STATUS: 2, STATUS: 3.	REG_STATUS: Региональное значение, STATUS: Планируемый к реконструкции.		Точечный	Symbol(2.3.8_7(3)_ОТИ_3_РЗ_рек.png, 0, 20, 1)	
6368	REG_STATUS: 2, STATUS: 4.	REG_STATUS: Региональное значение, STATUS: Планируемый к ликвидации.		Точечный	Symbol(2.3.8_7(3)_ОТИ_4_РЗ_ликв.png, 0, 20, 1)	
6369	REG_STATUS: 1, STATUS: 1.	REG_STATUS: Федеральное значение, STATUS: Существующий, реконструируемый,		Точечный	Symbol(2.3.8_7(3)_ОТИ_1_ФЗ_сущ.png, 0, 23, 1)	
6370	REG_STATUS: 1, STATUS: 2.	REG_STATUS: Федеральное значение, STATUS: Планируемый к размещению.		Точечный	Symbol(2.3.8_7(3)_ОТИ_2_ФЗ_план.png, 0, 23, 1)	
6371	REG_STATUS: 1, STATUS: 3.	REG_STATUS: Федеральное значение, STATUS: Планируемый к реконструкции.		Точечный	Symbol(2.3.8_7(3)_ОТИ_3_ФЗ_рек.png, 0, 23, 1)	
6372	REG_STATUS: 1, STATUS: 4.	REG_STATUS: Федеральное значение, STATUS: Планируемый к ликвидации.		Точечный	Symbol(2.3.8_7(3)_ОТИ_4_ФЗ_ликв.png, 0, 23, 1)	
6373	REG_STATUS: 2, STATUS: 1.	REG_STATUS: Региональное значение, STATUS: Существующий, реконструируемый,		Точечный	Symbol(2.3.8_5_ОТИ_1_РЗ_сущ.png, 0, 20, 1)	
6374	REG_STATUS: 2, STATUS: 2.	REG_STATUS: Региональное значение, STATUS: Планируемый к размещению.		Точечный	Symbol(2.3.8_5_ОТИ_2_РЗ_план.png, 0, 20, 1)	
6375	REG_STATUS: 2, STATUS: 3.	REG_STATUS: Региональное значение, STATUS: Планируемый к реконструкции.		Точечный	Symbol(2.3.8_5_ОТИ_3_РЗ_рек.png, 0, 20, 1)	
6376	REG_STATUS: 2, STATUS: 4.	REG_STATUS: Региональное значение, STATUS: Планируемый к ликвидации.		Точечный	Symbol(2.3.8_5_ОТИ_4_РЗ_ликв.png, 0, 20, 1)	
6377	REG_STATUS: 1, STATUS: 1.	REG_STATUS: Федеральное значение, STATUS: Существующий, реконструируемый,		Точечный	Symbol(2.3.8_5_ОТИ_1_ФЗ_сущ.png, 0, 23, 1)	
6378	REG_STATUS: 1, STATUS: 2.	REG_STATUS: Федеральное значение, STATUS: Планируемый к размещению.		Точечный	Symbol(2.3.8_5_ОТИ_2_ФЗ_план.png, 0, 23, 1)	
6379	REG_STATUS: 1, STATUS: 3.	REG_STATUS: Федеральное значение, STATUS: Планируемый к реконструкции.		Точечный	Symbol(2.3.8_5_ОТИ_3_ФЗ_рек.png, 0, 23, 1)	
6380	REG_STATUS: 1, STATUS: 4.	REG_STATUS: Федеральное значение, STATUS: Планируемый к ликвидации.		Точечный	Symbol(2.3.8_5_ОТИ_4_ФЗ_ликв.png, 0, 23, 1)	
PublicTransportObj_pr						
1189	REG_STATUS: 3,4,5,6,8, STATUS: 1.	REG_STATUS: Местное значение муниципального района, Местное значение городского		Точечный	Symbol(2.3.7_1_ОТИ_1_МЗ_сущ.png, 0, 18, 1)	
1190	REG_STATUS: 2, STATUS: 1.	REG_STATUS: Региональное значение, STATUS: Существующий, реконструируемый,		Точечный	Symbol(2.3.7_1_ОТИ_1_РЗ_сущ.png, 0, 20, 1)	
1191	REG_STATUS: 1, STATUS: 1.	REG_STATUS: Федеральное значение, STATUS: Существующий, реконструируемый,		Точечный	Symbol(2.3.7_1_ОТИ_1_ФЗ_сущ.png, 0, 23, 1)	

1192	REG_STATUS: 3,4,5,6,8, STATUS: 2.	REG_STATUS: Местное значение муниципального района, Местное значение городского		Точечный	Symbol(2.3.7_1_ОТИ_2_МЗ_план.png, 0, 18, 0)	
1193	REG_STATUS: 2, STATUS: 2.	REG_STATUS: Региональное значение, STATUS: Планируемый к размещению.		Точечный	Symbol(2.3.7_1_ОТИ_2_РЗ_план.png, 0, 20, 0)	
1194	REG_STATUS: 1, STATUS: 2.	REG_STATUS: Федеральное значение, STATUS: Планируемый к размещению.		Точечный	Symbol(2.3.7_1_ОТИ_2_ФЗ_план.png, 0, 23, 0)	
1195	REG_STATUS: 3,4,5,6,8, STATUS: 3.	REG_STATUS: Местное значение муниципального района, Местное значение городского		Точечный	Symbol(2.3.7_1_ОТИ_3_МЗ_реконст.png, 0, 18, 0)	
1196	REG_STATUS: 2, STATUS: 3.	REG_STATUS: Региональное значение, STATUS: Планируемый к реконструкции.		Точечный	Symbol(2.3.7_1_ОТИ_3_РЗ_реконст.png, 0, 20, 0)	
1197	REG_STATUS: 1, STATUS: 3.	REG_STATUS: Федеральное значение, STATUS: Планируемый к реконструкции.		Точечный	Symbol(2.3.7_1_ОТИ_3_ФЗ_реконст.png, 0, 23, 0)	
1198	REG_STATUS: 3,4,5,6,8, STATUS: 4.	REG_STATUS: Местное значение муниципального района, Местное значение городского		Точечный	Symbol(2.3.7_1_ОТИ_4_МЗ_ликв.png, 0, 18, 1)	
1199	REG_STATUS: 2, STATUS: 4.	REG_STATUS: Региональное значение, STATUS: Планируемый к ликвидации.		Точечный	Symbol(2.3.7_1_ОТИ_4_РЗ_ликв.png, 0, 20, 1)	
1200	REG_STATUS: 1, STATUS: 4.	REG_STATUS: Федеральное значение, STATUS: Планируемый к ликвидации.		Точечный	Symbol(2.3.7_1_ОТИ_4_ФЗ_ликв.png, 0, 23, 1)	
1201	REG_STATUS: 3,4,5,6,8, STATUS: 1.	REG_STATUS: Местное значение муниципального района, Местное значение городского		Точечный	Symbol(2.3.7_2_ОТИ_1_МЗ_сущ.png, 0, 18, 1)	
1202	REG_STATUS: 2, STATUS: 1.	REG_STATUS: Региональное значение, STATUS: Существующий, реконструируемый,		Точечный	Symbol(2.3.7_2_ОТИ_1_РЗ_сущ.png, 0, 20, 1)	
1203	REG_STATUS: 1, STATUS: 1.	REG_STATUS: Федеральное значение, STATUS: Существующий, реконструируемый,		Точечный	Symbol(2.3.7_2_ОТИ_1_ФЗ_сущ.png, 0, 23, 1)	
1204	REG_STATUS: 3,4,5,6,8, STATUS: 2.	REG_STATUS: Местное значение муниципального района, Местное значение городского		Точечный	Symbol(2.3.7_2_ОТИ_2_МЗ_план.png, 0, 18, 0)	
1205	REG_STATUS: 2, STATUS: 2.	REG_STATUS: Региональное значение, STATUS: Планируемый к размещению.		Точечный	Symbol(2.3.7_2_ОТИ_2_РЗ_план.png, 0, 20, 0)	
1206	REG_STATUS: 1, STATUS: 2.	REG_STATUS: Федеральное значение, STATUS: Планируемый к размещению.		Точечный	Symbol(2.3.7_2_ОТИ_2_ФЗ_план.png, 0, 23, 0)	
1207	REG_STATUS: 3,4,5,6,8, STATUS: 3.	REG_STATUS: Местное значение муниципального района, Местное значение городского		Точечный	Symbol(2.3.7_2_ОТИ_3_МЗ_реконст.png, 0, 18, 0)	
1208	REG_STATUS: 2, STATUS: 3.	REG_STATUS: Региональное значение, STATUS: Планируемый к реконструкции.		Точечный	Symbol(2.3.7_2_ОТИ_3_РЗ_реконст.png, 0, 20, 0)	
1209	REG_STATUS: 1, STATUS: 3.	REG_STATUS: Федеральное значение, STATUS: Планируемый к реконструкции.		Точечный	Symbol(2.3.7_2_ОТИ_3_ФЗ_реконст.png, 0, 23, 0)	



















	1210	REG_STATUS: 3,4,5,6,8, STATUS: 4.	REG_STATUS: Местное значение муниципального района, Местное значение городского		Точечный	Symbol(2.3.7_2_ОТИ_4_МЗ_ликв.png, 0, 18, 1)	
	1211	REG_STATUS: 2, STATUS: 4.	REG_STATUS: Региональное значение, STATUS: Планируемый к ликвидации.		Точечный	Symbol(2.3.7_2_ОТИ_4_РЗ_ликв.png, 0, 20, 1)	
	1212	REG_STATUS: 1, STATUS: 4.	REG_STATUS: Федеральное значение, STATUS: Планируемый к ликвидации.		Точечный	Symbol(2.3.7_2_ОТИ_4_ФЗ_ликв.png, 0, 23, 1)	
StreetV_pr							
StreetV_pr	5525	CLASSID: 602030501, STATUS: 1.	STATUS: Существующий, реконструируемый, строящийся.		Линейный	Pen(15, 9, 16753920)	
	5526	CLASSID: 602030501, STATUS: 2.	CLASSID: Поселковая дорога, STATUS: Планируемый к размещению.		Линейный	Pen(15, 10, 16753920)	
	5527	CLASSID: 602030501, STATUS: 3.	CLASSID: Поселковая дорога, STATUS: Планируемый к реконструкции.		Линейный	Pen(15, 11, 16753920)	
	5528	CLASSID: 602030502, STATUS: 1.	STATUS: Существующий, реконструируемый, строящийся.		Линейный	Pen(15, 9, 65280)	
	5529	CLASSID: 602030502, STATUS: 2.	CLASSID: Главная улица, STATUS: Планируемый к размещению.		Линейный	Pen(15, 10, 65280)	
	5530	CLASSID: 602030502, STATUS: 3.	CLASSID: Главная улица, STATUS: Планируемый к реконструкции.		Линейный	Pen(15, 11, 65280)	
	5531	CLASSID: 602030503, STATUS: 1.	STATUS: Существующий, реконструируемый, строящийся.		Линейный	Pen(14, 101, 0)	
	5532	CLASSID: 602030503, STATUS: 2.	CLASSID: Улица в жилой застройке, STATUS: Планируемый к размещению.		Линейный	Pen(14, 102, 16711680)	
	5533	CLASSID: 602030503, STATUS: 3.	CLASSID: Улица в жилой застройке, STATUS: Планируемый к реконструкции.		Линейный	Pen(14, 119, 0)	
	5534	CLASSID: 602030504, STATUS: 1.	STATUS: Существующий, реконструируемый, строящийся.		Линейный	Pen(40, 2, 9879290)	
	5535	CLASSID: 602030504, STATUS: 2.	CLASSID: Хозяйственный проезд, скотопрогон, STATUS: Планируемый к размещению.		Линейный	Pen(40, 5, 9879290)	
Street_pr							
	5513	CLASSID: 602030401, STATUS: 1.	STATUS: Существующий, реконструируемый, строящийся.		Линейный	Pen(17, 9, 16753920)	
	5514	CLASSID: 602030401, STATUS: 2.	CLASSID: Магистральная городская дорога, STATUS: Планируемый к размещению.		Линейный	Pen(17, 10, 16753920)	
	5515	CLASSID: 602030401, STATUS: 3.	CLASSID: Магистральная городская дорога, STATUS: Планируемый к реконструкции.		Линейный	Pen(17, 11, 16753920)	



















Street_pr	5516	CLASSID: 602030402, STATUS: 1.	движения, STATUS: Существующий, реконструируемый,		Линейный	Pen(16, 9, 65280)	
	5517	CLASSID: 602030402, STATUS: 2.	движения, STATUS: Планируемый к размещению.		Линейный	Pen(16, 10, 65280)	
	5518	CLASSID: 602030402, STATUS: 3.	движения, STATUS: Планируемый к реконструкции.		Линейный	Pen(16, 11, 65280)	
	5519	CLASSID: 602030403, STATUS: 1.	значения, STATUS: Существующий, реконструируемый,		Линейный	Pen(15, 22, 16711680)	
	5520	CLASSID: 602030403, STATUS: 2.	значения, STATUS: Планируемый к размещению.		Линейный	Pen(15, 52, 16711680)	
	5521	CLASSID: 602030403, STATUS: 3.	значения, STATUS: Планируемый к реконструкции.		Линейный	Pen(15, 81, 16711680)	
	5522	CLASSID: 602030404, STATUS: 1.	значения регулируемого движения, STATUS: Существующий, реконструируемый,		Линейный	Pen(14, 22, 255)	
	5523	CLASSID: 602030404, STATUS: 2.	значения регулируемого движения, STATUS: Планируемый к размещению.		Линейный	Pen(14, 52, 255)	
	5524	CLASSID: 602030404, STATUS: 3.	значения регулируемого движения, STATUS: Планируемый к реконструкции.		Линейный	Pen(14, 81, 255)	
	6575	CLASSID: 602030405, STATUS: 1.	значения, STATUS: Существующий, реконструируемый,		Линейный	Pen(13, 9, 255)	
	6576	CLASSID: 602030405, STATUS: 2.	значения, STATUS: Планируемый к размещению.		Линейный	Pen(13, 10, 255)	
	6577	CLASSID: 602030405, STATUS: 3.	значения, STATUS: Планируемый к реконструкции.		Линейный	Pen(13, 89, 255)	
	6578	CLASSID: 602030406, STATUS: 1.	STATUS: Существующий, реконструируемый, строящийся.		Линейный	Pen(35, 2, 9850930)	
	6579	CLASSID: 602030406, STATUS: 2.	CLASSID: Улицы и дороги местного значения, STATUS: Планируемый к размещению.		Линейный	Pen(35, 6, 9850930)	
	6580	CLASSID: 602030406, STATUS: 3.	CLASSID: Улицы и дороги местного значения, STATUS: Планируемый к реконструкции.		Линейный	Pen(11, 100, 9850930)	
	6581	CLASSID: 602030407, STATUS: 1.	STATUS: Существующий, реконструируемый, строящийся.		Линейный	Pen(25, 2, 51400)	
	6582	CLASSID: 602030407, STATUS: 2.	CLASSID: Дорожка велосипедная, STATUS: Планируемый к размещению.		Линейный	Pen(25, 6, 51400)	
	6583	CLASSID: 602030407, STATUS: 3.	CLASSID: Дорожка велосипедная, STATUS: Планируемый к реконструкции.		Линейный	Pen(25, 5, 51400)	
Road_pr							



















Road_pr	5501	CLASSID: 602030301, STATUS: 1.	значения, STATUS: Существующий, реконструируемый,		Линейный	Pen(19, 24, 15073280)	
	5502	CLASSID: 602030301, STATUS: 2.	значения, STATUS: Планируемый к размещению.		Линейный	Pen(20, 27, 15073280)	
	5503	CLASSID: 602030301, STATUS: 3.	значения, STATUS: Планируемый к реконструкции.		Линейный	Pen(20, 23, 15073280)	
	5504	CLASSID: 602030302, STATUS: 1.	или межмуниципального значения, STATUS: Существующий, реконструируемый,		Линейный	Pen(17, 24, 11010048)	
	5505	CLASSID: 602030302, STATUS: 2.	или межмуниципального значения, STATUS: Планируемый к размещению.		Линейный	Pen(17, 27, 11010048)	
	5506	CLASSID: 602030302, STATUS: 3.	или межмуниципального значения, STATUS: Планируемый к реконструкции.		Линейный	Pen(17, 23, 11010048)	
	5507	CLASSID: 602030303, STATUS: 1.	значения, STATUS: Существующий, реконструируемый,		Линейный	Pen(15, 24, 11010048)	
	5508	CLASSID: 602030303, STATUS: 2.	значения, STATUS: Планируемый к размещению.		Линейный	Pen(15, 27, 11010048)	
	5509	CLASSID: 602030303, STATUS: 3.	значения, STATUS: Планируемый к реконструкции.		Линейный	Pen(15, 23, 11010048)	
	5510	CLASSID: 602030304, STATUS: 1.	STATUS: Существующий, реконструируемый, строящийся.		Линейный	Pen(15, 24, 15112192)	
	5511	CLASSID: 602030304, STATUS: 2.	CLASSID: Частные автомобильные дороги, STATUS: Планируемый к размещению.		Линейный	Pen(15, 27, 15112192)	
	5512	CLASSID: 602030304, STATUS: 3.	CLASSID: Частные автомобильные дороги, STATUS: Планируемый к реконструкции.		Линейный	Pen(15, 23, 15112192)	



















RailwayFacility_pr



















1129	REG_STATUS: 3,4,5,6,8, STATUS: 1.	REG_STATUS: Местное значение муниципального района, Местное значение городского		Точечный	Symbol(2.3.7_6(1)_ОТИ_1_МЗ_сущ. png, 0, 18, 1)	
1132	REG_STATUS: 3,4,5,6,8, STATUS: 2.	REG_STATUS: Местное значение муниципального района, Местное значение городского		Точечный	Symbol(2.3.7_6(1)_ОТИ_2_МЗ_план. png, 0, 18, 0)	
1135	REG_STATUS: 3,4,5,6,8, STATUS: 3.	REG_STATUS: Местное значение муниципального района, Местное значение городского		Точечный	Symbol(2.3.7_6(1)_ОТИ_3_МЗ_рек.p ng, 0, 18, 0)	
1141	REG_STATUS: 3,4,5,6,8, STATUS: 1.	REG_STATUS: Местное значение муниципального района, Местное значение городского		Точечный	Symbol(2.3.2_1_ОТИ_1_МЗ_сущ.png , 0, 18, 1)	
1142	REG_STATUS: 2, STATUS: 1.	REG_STATUS: Региональное значение, STATUS: Существующий, реконструируемый,		Точечный	Symbol(2.3.2_1_ОТИ_1_РЗ_сущ.png, 0, 20, 1)	
1143	REG_STATUS: 1, STATUS: 1.	REG_STATUS: Федеральное значение, STATUS: Существующий, реконструируемый,		Точечный	Symbol(2.3.2_1_ОТИ_1_ФЗ_сущ.png , 0, 23, 1)	



















1144	REG_STATUS: 3,4,5,6,8, STATUS: 2.	REG_STATUS: Местное значение муниципального района, Местное значение городского		Точечный	Symbol(2.3.2_1_ОТИ_2_МЗ_план.png, 0, 18, 0)	
1145	REG_STATUS: 2, STATUS: 2.	REG_STATUS: Региональное значение, STATUS: Планируемый к размещению.		Точечный	Symbol(2.3.2_1_ОТИ_2_РЗ_план.png, 0, 20, 0)	
1146	REG_STATUS: 1, STATUS: 2.	REG_STATUS: Федеральное значение, STATUS: Планируемый к размещению.		Точечный	Symbol(2.3.2_1_ОТИ_2_ФЗ_план.png, 0, 23, 0)	
1147	REG_STATUS: 3,4,5,6,8, STATUS: 3.	REG_STATUS: Местное значение муниципального района, Местное значение городского		Точечный	Symbol(2.3.2_1_ОТИ_3_МЗ_реконст.png, 0, 18, 0)	
1148	REG_STATUS: 2, STATUS: 3.	REG_STATUS: Региональное значение, STATUS: Планируемый к реконструкции.		Точечный	Symbol(2.3.2_1_ОТИ_3_РЗ_реконст.png, 0, 20, 0)	
1149	REG_STATUS: 1, STATUS: 3.	REG_STATUS: Федеральное значение, STATUS: Планируемый к реконструкции.		Точечный	Symbol(2.3.2_1_ОТИ_3_ФЗ_реконст.png, 0, 23, 0)	
1153	REG_STATUS: 3,4,5,6,8, STATUS: 1.	REG_STATUS: Местное значение муниципального района, Местное значение городского		Точечный	Symbol(2.3.2_3_ОТИ_1_МЗ_сущ.png, 0, 18, 1)	
1154	REG_STATUS: 2, STATUS: 1.	REG_STATUS: Региональное значение, STATUS: Существующий, реконструируемый,		Точечный	Symbol(2.3.2_3_ОТИ_1_РЗ_сущ.png, 0, 20, 1)	
1155	REG_STATUS: 1, STATUS: 1.	REG_STATUS: Федеральное значение, STATUS: Существующий, реконструируемый,		Точечный	Symbol(2.3.2_3_ОТИ_1_ФЗ_сущ.png, 0, 23, 1)	
1156	REG_STATUS: 3,4,5,6,8, STATUS: 2.	REG_STATUS: Местное значение муниципального района, Местное значение городского		Точечный	Symbol(2.3.2_3_ОТИ_2_МЗ_план.png, 0, 18, 0)	
1157	REG_STATUS: 2, STATUS: 2.	REG_STATUS: Региональное значение, STATUS: Планируемый к размещению.		Точечный	Symbol(2.3.2_3_ОТИ_2_РЗ_план.png, 0, 20, 0)	
1158	REG_STATUS: 1, STATUS: 2.	REG_STATUS: Федеральное значение, STATUS: Планируемый к размещению.		Точечный	Symbol(2.3.2_3_ОТИ_2_ФЗ_план.png, 0, 23, 0)	
1159	REG_STATUS: 3,4,5,6,8, STATUS: 3.	REG_STATUS: Местное значение муниципального района, Местное значение городского		Точечный	Symbol(2.3.2_3_ОТИ_3_МЗ_реконст.png, 0, 18, 0)	
1160	REG_STATUS: 2, STATUS: 3.	REG_STATUS: Региональное значение, STATUS: Планируемый к реконструкции.		Точечный	Symbol(2.3.2_3_ОТИ_3_РЗ_реконст.png, 0, 20, 0)	
1161	REG_STATUS: 1, STATUS: 3.	REG_STATUS: Федеральное значение, STATUS: Планируемый к реконструкции.		Точечный	Symbol(2.3.2_3_ОТИ_3_ФЗ_реконст.png, 0, 23, 0)	
1165	REG_STATUS: 3,4,5,6,8, STATUS: 1.	железнодорожный пункт, REG_STATUS: Местное значение муниципального		Точечный	Symbol(2.3.2_4_ОТИ_1_МЗ_сущ.png, 0, 18, 1)	
1166	REG_STATUS: 2, STATUS: 1.	железнодорожный пункт, REG_STATUS: Региональное значение,		Точечный	Symbol(2.3.2_4_ОТИ_1_РЗ_сущ.png, 0, 20, 1)	
1167	REG_STATUS: 1, STATUS: 1.	железнодорожный пункт, REG_STATUS: Федеральное значение,		Точечный	Symbol(2.3.2_4_ОТИ_1_ФЗ_сущ.png, 0, 23, 1)	



















1168	REG_STATUS: 3,4,5,6,8, STATUS: 2.	железнодорожный пункт, REG_STATUS: Местное значение муниципального		Точечный	Symbol(2.3.2_4_ОТИ_2_МЗ_план.png, 0, 18, 0)	
1169	REG_STATUS: 2, STATUS: 2.	железнодорожный пункт, REG_STATUS: Региональное значение,		Точечный	Symbol(2.3.2_4_ОТИ_2_РЗ_план.png, 0, 20, 0)	
1170	REG_STATUS: 1, STATUS: 2.	железнодорожный пункт, REG_STATUS: Федеральное значение,		Точечный	Symbol(2.3.2_4_ОТИ_2_ФЗ_план.png, 0, 23, 0)	
1171	REG_STATUS: 3,4,5,6,8, STATUS: 3.	железнодорожный пункт, REG_STATUS: Местное значение муниципального		Точечный	Symbol(2.3.2_4_ОТИ_3_МЗ_реконст.png, 0, 18, 0)	
1172	REG_STATUS: 2, STATUS: 3.	железнодорожный пункт, REG_STATUS: Региональное значение,		Точечный	Symbol(2.3.2_4_ОТИ_3_РЗ_реконст.png, 0, 20, 0)	
1173	REG_STATUS: 1, STATUS: 3.	железнодорожный пункт, REG_STATUS: Федеральное значение,		Точечный	Symbol(2.3.2_4_ОТИ_3_ФЗ_реконст.png, 0, 23, 0)	
1177	REG_STATUS: 3,4,5,6,8, STATUS: 1.	транспорта, REG_STATUS: Местное значение муниципального		Точечный	Symbol(2.3.7_5_ОТИ_1_МЗ_сущ.png, 0, 18, 1)	
1178	REG_STATUS: 2, STATUS: 1.	транспорта, REG_STATUS: Региональное значение,		Точечный	Symbol(2.3.7_5_ОТИ_1_РЗ_сущ.png, 0, 20, 1)	
1179	REG_STATUS: 1, STATUS: 1.	транспорта, REG_STATUS: Федеральное значение,		Точечный	Symbol(2.3.7_5_ОТИ_1_ФЗ_сущ.png, 0, 23, 1)	
1180	REG_STATUS: 3,4,5,6,8, STATUS: 2.	транспорта, REG_STATUS: Местное значение муниципального		Точечный	Symbol(2.3.7_5_ОТИ_2_МЗ_план.png, 0, 18, 0)	
1181	REG_STATUS: 2, STATUS: 2.	транспорта, REG_STATUS: Региональное значение,		Точечный	Symbol(2.3.7_5_ОТИ_2_РЗ_план.png, 0, 20, 0)	
1182	REG_STATUS: 1, STATUS: 2.	транспорта, REG_STATUS: Федеральное значение,		Точечный	Symbol(2.3.7_5_ОТИ_2_ФЗ_план.png, 0, 23, 0)	
1183	REG_STATUS: 3,4,5,6,8, STATUS: 3.	транспорта, REG_STATUS: Местное значение муниципального		Точечный	Symbol(2.3.7_5_ОТИ_3_МЗ_реконст.png, 0, 18, 0)	
1184	REG_STATUS: 2, STATUS: 3.	транспорта, REG_STATUS: Региональное значение,		Точечный	Symbol(2.3.7_5_ОТИ_3_РЗ_реконст.png, 0, 20, 0)	
1185	REG_STATUS: 1, STATUS: 3.	транспорта, REG_STATUS: Федеральное значение,		Точечный	Symbol(2.3.7_5_ОТИ_3_ФЗ_реконст.png, 0, 23, 0)	
6351	REG_STATUS: 2, STATUS: 1.	REG_STATUS: Региональное значение, STATUS: Существующий, реконструируемый,		Точечный	Symbol(2.3.7_6(1)_ОТИ_1_РЗ_сущ.png, 0, 20, 1)	
6352	REG_STATUS: 2, STATUS: 2.	REG_STATUS: Региональное значение, STATUS: Планируемый к размещению.		Точечный	Symbol(2.3.7_6(1)_ОТИ_2_РЗ_план.png, 0, 20, 0)	
6353	REG_STATUS: 2, STATUS: 3.	REG_STATUS: Региональное значение, STATUS: Планируемый к реконструкции.		Точечный	Symbol(2.3.7_6(1)_ОТИ_3_РЗ_рек.png, 0, 20, 0)	



















	6354	REG_STATUS: 1, STATUS: 1.	REG_STATUS: Федеральное значение, STATUS: Существующий, реконструируемый,		Точечный	Symbol(2.3.7_6(1)_ОТИ_1_ФЗ_сущ. png, 0, 23, 1)	
	6355	REG_STATUS: 1, STATUS: 2.	REG_STATUS: Федеральное значение, STATUS: Планируемый к размещению.		Точечный	Symbol(2.3.7_6(1)_ОТИ_2_ФЗ_план. png, 0, 23, 0)	
	6356	REG_STATUS: 1, STATUS: 3.	REG_STATUS: Федеральное значение, STATUS: Планируемый к реконструкции.		Точечный	Symbol(2.3.7_6(1)_ОТИ_3_ФЗ_рек.p ng, 0, 23, 0)	
	9923	STATUS: 1, REG_STATUS: 3,4,5,6,8.	котором осуществляется перегрузка грузов с одного вида транспорта на другой вид транспорта,		Точечный	Symbol(2.3.7_7_ОТИ_1_МЗ_сущ.png , 0, 12, 0)	
	9924	STATUS: 1, REG_STATUS: 2.	котором осуществляется перегрузка грузов с одного вида транспорта на другой вид транспорта,		Точечный	Symbol(2.3.7_7_ОТИ_1_РЗ_сущ.png, 0, 12, 0)	
	9925	STATUS: 1, REG_STATUS: 1.	котором осуществляется перегрузка грузов с одного вида транспорта на другой вид транспорта,		Точечный	Symbol(2.3.7_7_ОТИ_1_ФЗ_сущ.png , 0, 12, 0)	
	9926	STATUS: 2, REG_STATUS: 3,4,5,6,8.	котором осуществляется перегрузка грузов с одного вида транспорта на другой вид транспорта,		Точечный	Symbol(2.3.7_7_ОТИ_2_МЗ_план.pn g, 0, 12, 0)	
	9927	STATUS: 2, REG_STATUS: 2.	котором осуществляется перегрузка грузов с одного вида транспорта на другой вид транспорта,		Точечный	Symbol(2.3.7_7_ОТИ_2_РЗ_план.png , 0, 12, 0)	
	9928	STATUS: 2, REG_STATUS: 1.	котором осуществляется перегрузка грузов с одного вида транспорта на другой вид транспорта,		Точечный	Symbol(2.3.7_7_ОТИ_2_ФЗ_план.pn g, 0, 12, 0)	
	9929	STATUS: 3, REG_STATUS: 3,4,5,6,8.	котором осуществляется перегрузка грузов с одного вида транспорта на другой вид транспорта,		Точечный	Symbol(2.3.7_7_ОТИ_3_МЗ_рек.png, 0, 12, 0)	
	9930	STATUS: 3, REG_STATUS: 2.	котором осуществляется перегрузка грузов с одного вида транспорта на другой вид транспорта,		Точечный	Symbol(2.3.7_7_ОТИ_3_РЗ_рек.png, 0, 12, 0)	
	9931	STATUS: 3, REG_STATUS: 1.	котором осуществляется перегрузка грузов с одного вида транспорта на другой вид транспорта,		Точечный	Symbol(2.3.7_7_ОТИ_3_ФЗ_рек.png, 0, 12, 0)	
	9932	STATUS: 4, REG_STATUS: 3,4,5,6,8.	котором осуществляется перегрузка грузов с одного вида транспорта на другой вид транспорта,		Точечный	Symbol(2.3.7_7_ОТИ_4_МЗ_ликв.pn g, 0, 12, 0)	
	9933	STATUS: 4, REG_STATUS: 2.	котором осуществляется перегрузка грузов с одного вида транспорта на другой вид транспорта,		Точечный	Symbol(2.3.7_7_ОТИ_4_РЗ_ликв.png , 0, 12, 0)	
	9934	STATUS: 4, REG_STATUS: 1.	котором осуществляется перегрузка грузов с одного вида транспорта на другой вид транспорта,		Точечный	Symbol(2.3.7_7_ОТИ_4_ФЗ_ликв.pn g, 0, 12, 0)	
RailwayLine_pr							
Line_pr	5495	CLASSID: 602030101, STATUS: 1.	исключением железнодорожных линий необщего пользования),		Линейный	Pen(20, 25, 16777215)	
	5496	CLASSID: 602030101, STATUS: 2.	исключением железнодорожных линий необщего пользования),		Линейный	Pen(20, 25, 16711680)	
	5497	CLASSID: 602030101, STATUS: 3.	исключением железнодорожных линий необщего пользования),		Линейный	Pen(20, 25, 16776960)	



















Railway	5498	CLASSID: 602030102, STATUS: 1.	пользования, STATUS: Существующий, реконструируемый,		Линейный	Pen(17, 25, 16777215)	
	5499	CLASSID: 602030102, STATUS: 2.	пользования, STATUS: Планируемый к размещению.		Линейный	Pen(17, 25, 16711680)	
	5500	CLASSID: 602030102, STATUS: 3.	пользования, STATUS: Планируемый к реконструкции.		Линейный	Pen(17, 25, 16776960)	
Public pr							
	5932	STATUS: 1, REG_STATUS: 3,4,5,6,8.	STATUS: Существующий, реконструируемый, строящийся,		Точечный	Symbol(2.1.9_1_ОП_1_МЗ_сущ.png, 0, 18, 1)	
	5933	STATUS: 2, REG_STATUS: 3,4,5,6,8.	STATUS: Планируемый к размещению, REG_STATUS: Местное значение муниципального		Точечный	Symbol(2.1.9_1_ОП_2_МЗ_план.png, 0, 18, 1)	
	5934	STATUS: 3, REG_STATUS: 3,4,5,6,8.	STATUS: Планируемый к реконструкции, REG_STATUS: Местное значение муниципального		Точечный	Symbol(2.1.9_1_ОП_3_МЗ_реконстр .png, 0, 18, 1)	
	5935	STATUS: 4, REG_STATUS: 3,4,5,6,8.	STATUS: Планируемый к ликвидации, REG_STATUS: Местное значение муниципального		Точечный	Symbol(2.1.9_1_ОП_4_МЗ_ликв.png, 0, 18, 1)	
	5936	STATUS: 1, REG_STATUS: 3,4,5,6,8.	STATUS: Существующий, реконструируемый, строящийся,		Точечный	Symbol(2.1.9_2_ОП_1_МЗ_сущ.png, 0, 18, 1)	
	5937	STATUS: 2, REG_STATUS: 3,4,5,6,8.	STATUS: Планируемый к размещению, REG_STATUS: Местное значение муниципального		Точечный	Symbol(2.1.9_2_ОП_2_МЗ_план.png, 0, 18, 1)	
	5938	STATUS: 3, REG_STATUS: 3,4,5,6,8.	STATUS: Планируемый к реконструкции, REG_STATUS: Местное значение муниципального		Точечный	Symbol(2.1.9_2_ОП_3_МЗ_реконстр .png, 0, 18, 1)	
	5939	STATUS: 4, REG_STATUS: 3,4,5,6,8.	STATUS: Планируемый к ликвидации, REG_STATUS: Местное значение муниципального		Точечный	Symbol(2.1.9_2_ОП_4_МЗ_ликв.png, 0, 18, 1)	
	5940	STATUS: 1, REG_STATUS: 3,4,5,6,8.	STATUS: Существующий, реконструируемый, строящийся,		Точечный	Symbol(2.1.9_3_ОП_1_МЗ_сущ.png, 0, 18, 1)	
	5941	STATUS: 2, REG_STATUS: 3,4,5,6,8.	STATUS: Планируемый к размещению, REG_STATUS: Местное значение муниципального		Точечный	Symbol(2.1.9_3_ОП_2_МЗ_план.png, 0, 18, 1)	
	5942	STATUS: 3, REG_STATUS: 3,4,5,6,8.	STATUS: Планируемый к реконструкции, REG_STATUS: Местное значение муниципального		Точечный	Symbol(2.1.9_3_ОП_3_МЗ_реконстр .png, 0, 18, 1)	
	5943	STATUS: 4, REG_STATUS: 3,4,5,6,8.	STATUS: Планируемый к ликвидации, REG_STATUS: Местное значение муниципального		Точечный	Symbol(2.1.9_3_ОП_4_МЗ_ликв.png, 0, 18, 1)	
	5944	STATUS: 1, REG_STATUS: 3,4,5,6,8.	околоводной рекреации, STATUS: Существующий, реконструируемый,		Точечный	Symbol(2.1.9_4_ОП_1_МЗ_сущ.png, 0, 18, 1)	
	5945	STATUS: 1, REG_STATUS: 2.	околоводной рекреации, STATUS: Существующий, реконструируемый,		Точечный	Symbol(2.1.9_4_ОП_1_ПЗ_сущ.png, 0, 20, 1)	
	5946	STATUS: 1, REG_STATUS: 1.	околоводной рекреации, STATUS: Существующий, реконструируемый,		Точечный	Symbol(2.1.9_4_ОП_1_ФЗ_сущ.png, 0, 23, 1)	


















5947	STATUS: 2, REG_STATUS: 3,4,5,6,8.	околоводной рекреации, STATUS: Планируемый к размещению,		Точечный	Symbol(2.1.9_4_ОП_2_МЗ_план.png, 0, 18, 1)	
5948	STATUS: 2, REG_STATUS: 2.	околоводной рекреации, STATUS: Планируемый к размещению,		Точечный	Symbol(2.1.9_4_ОП_2_РЗ_план.png, 0, 20, 1)	
5949	STATUS: 2, REG_STATUS: 1.	околоводной рекреации, STATUS: Планируемый к размещению,		Точечный	Symbol(2.1.9_4_ОП_2_ФЗ_план.png, 0, 23, 1)	
5950	STATUS: 3, REG_STATUS: 3,4,5,6,8.	околоводной рекреации, STATUS: Планируемый к реконструкции,		Точечный	Symbol(2.1.9_4_ОП_3_МЗ_реконстр. .png, 0, 18, 1)	
5951	STATUS: 3, REG_STATUS: 2.	околоводной рекреации, STATUS: Планируемый к реконструкции,		Точечный	Symbol(2.1.9_4_ОП_3_РЗ_реконстр. .png, 0, 20, 1)	
5952	STATUS: 3, REG_STATUS: 1.	околоводной рекреации, STATUS: Планируемый к реконструкции,		Точечный	Symbol(2.1.9_4_ОП_3_ФЗ_реконстр. .png, 0, 23, 1)	
5953	STATUS: 4, REG_STATUS: 3,4,5,6,8.	околоводной рекреации, STATUS: Планируемый к ликвидации,		Точечный	Symbol(2.1.9_4_ОП_4_МЗ_ликв.png, 0, 18, 1)	
5954	STATUS: 4, REG_STATUS: 2.	околоводной рекреации, STATUS: Планируемый к ликвидации,		Точечный	Symbol(2.1.9_4_ОП_4_РЗ_ликв.png, 0, 20, 1)	
5955	STATUS: 4, REG_STATUS: 1.	околоводной рекреации, STATUS: Планируемый к ликвидации,		Точечный	Symbol(2.1.9_4_ОП_4_ФЗ_ликв.png, 0, 23, 1)	
6247	STATUS: 1, REG_STATUS: 2.	STATUS: Существующий, реконструируемый, строящийся,		Точечный	Symbol(2.1.9_1_ОП_1_РЗ_сущ.png, 0, 20, 1)	
6248	STATUS: 2, REG_STATUS: 2.	STATUS: Планируемый к размещению, REG_STATUS: Региональное значение.		Точечный	Symbol(2.1.9_1_ОП_2_РЗ_план.png, 0, 20, 1)	
6249	STATUS: 3, REG_STATUS: 2.	STATUS: Планируемый к реконструкции, REG_STATUS: Региональное значение.		Точечный	Symbol(2.1.9_1_ОП_3_РЗ_реконстр. .png, 0, 20, 1)	
6250	STATUS: 4, REG_STATUS: 2.	STATUS: Планируемый к ликвидации, REG_STATUS: Региональное значение.		Точечный	Symbol(2.1.9_1_ОП_4_РЗ_ликв.png, 0, 20, 1)	
6251	STATUS: 1, REG_STATUS: 1.	STATUS: Существующий, реконструируемый, строящийся,		Точечный	Symbol(2.1.9_1_ОП_1_ФЗ_сущ.png, 0, 23, 1)	
6252	STATUS: 2, REG_STATUS: 1.	STATUS: Планируемый к размещению, REG_STATUS: Федеральное значение.		Точечный	Symbol(2.1.9_1_ОП_2_ФЗ_план.png, 0, 23, 1)	
6253	STATUS: 3, REG_STATUS: 1.	STATUS: Планируемый к реконструкции, REG_STATUS: Федеральное значение.		Точечный	Symbol(2.1.9_1_ОП_3_ФЗ_реконстр. .png, 0, 23, 1)	
6254	STATUS: 4, REG_STATUS: 1.	STATUS: Планируемый к ликвидации, REG_STATUS: Федеральное значение.		Точечный	Symbol(2.1.9_1_ОП_4_ФЗ_ликв.png, 0, 23, 1)	
6255	STATUS: 1, REG_STATUS: 2.	STATUS: Существующий, реконструируемый, строящийся,		Точечный	Symbol(2.1.9_2_ОП_1_РЗ_сущ.png, 0, 20, 1)	



















6256	STATUS: 2, REG_STATUS: 2.	STATUS: Планируемый к размещению, REG_STATUS: Региональное значение.		Точечный	Symbol(2.1.9_2_ОП_2_РЗ_план.png, 0, 20, 1)	
6257	STATUS: 3, REG_STATUS: 2.	STATUS: Планируемый к реконструкции, REG_STATUS: Региональное значение.		Точечный	Symbol(2.1.9_2_ОП_3_РЗ_реконстр. png, 0, 20, 1)	
6258	STATUS: 4, REG_STATUS: 2.	STATUS: Планируемый к ликвидации, REG_STATUS: Региональное значение.		Точечный	Symbol(2.1.9_2_ОП_4_РЗ_ликв.png, 0, 20, 1)	
6259	STATUS: 1, REG_STATUS: 1.	STATUS: Существующий, реконструируемый, строящийся,		Точечный	Symbol(2.1.9_2_ОП_1_ФЗ_сущ.png, 0, 23, 1)	
6260	STATUS: 2, REG_STATUS: 1.	STATUS: Планируемый к размещению, REG_STATUS: Федеральное значение.		Точечный	Symbol(2.1.9_2_ОП_2_ФЗ_план.png, 0, 23, 1)	
6261	STATUS: 3, REG_STATUS: 1.	STATUS: Планируемый к реконструкции, REG_STATUS: Федеральное значение.		Точечный	Symbol(2.1.9_2_ОП_3_ФЗ_реконстр. png, 0, 23, 1)	
6262	STATUS: 4, REG_STATUS: 1.	STATUS: Планируемый к ликвидации, REG_STATUS: Федеральное значение.		Точечный	Symbol(2.1.9_2_ОП_4_ФЗ_ликв.png, 0, 23, 1)	
6263	STATUS: 1, REG_STATUS: 2.	STATUS: Существующий, реконструируемый, строящийся,		Точечный	Symbol(2.1.9_3_ОП_1_РЗ_сущ.png, 0, 20, 1)	
6264	STATUS: 2, REG_STATUS: 2.	STATUS: Планируемый к размещению, REG_STATUS: Региональное значение.		Точечный	Symbol(2.1.9_3_ОП_2_РЗ_план.png, 0, 20, 1)	
6265	STATUS: 3, REG_STATUS: 2.	STATUS: Планируемый к реконструкции, REG_STATUS: Региональное значение.		Точечный	Symbol(2.1.9_3_ОП_3_РЗ_реконстр. png, 0, 20, 1)	
6266	STATUS: 4, REG_STATUS: 2.	STATUS: Планируемый к ликвидации, REG_STATUS: Региональное значение.		Точечный	Symbol(2.1.9_3_ОП_4_РЗ_ликв.png, 0, 20, 1)	
6267	STATUS: 1, REG_STATUS: 1.	STATUS: Существующий, реконструируемый, строящийся,		Точечный	Symbol(2.1.9_3_ОП_1_ФЗ_сущ.png, 0, 23, 1)	
6268	STATUS: 2, REG_STATUS: 1.	STATUS: Планируемый к размещению, REG_STATUS: Федеральное значение.		Точечный	Symbol(2.1.9_3_ОП_2_ФЗ_план.png, 0, 23, 1)	
6269	STATUS: 3, REG_STATUS: 1.	STATUS: Планируемый к реконструкции, REG_STATUS: Федеральное значение.		Точечный	Symbol(2.1.9_3_ОП_3_ФЗ_реконстр. png, 0, 23, 1)	
6270	STATUS: 4, REG_STATUS: 1.	STATUS: Планируемый к ликвидации, REG_STATUS: Федеральное значение.		Точечный	Symbol(2.1.9_3_ОП_4_РЗ_ликв.png, 0, 23, 1)	
Social_pr						
229	REG_STATUS: 3,4,5,6,8, STATUS: 1.	обслуживания, REG_STATUS: Местное значение муниципального		Точечный	Symbol(2.1.5_1_ООН_1_МЗ_сущ.png, 0, 18, 1)	
230	REG_STATUS: 2, STATUS: 1.	обслуживания, REG_STATUS: Региональное значение,		Точечный	Symbol(2.1.5_1_ООН_1_РЗ_сущ.png, 0, 20, 1)	
231	REG_STATUS: 1, STATUS: 1.	обслуживания, REG_STATUS: Федеральное значение,		Точечный	Symbol(2.1.5_1_ООН_1_ФЗ_сущ.png, 0, 23, 1)	



















232	REG_STATUS: 3,4,5,6,8, STATUS: 2.	обслуживания, REG_STATUS: Местное значение муниципального		Точечный	Symbol(2.1.5_1_OOH_2_M3_план.png, 0, 18, 0)	
233	REG_STATUS: 2, STATUS: 2.	обслуживания, REG_STATUS: Региональное значение,		Точечный	Symbol(2.1.5_1_OOH_2_P3_план.png, 0, 20, 0)	
234	REG_STATUS: 1, STATUS: 2.	обслуживания, REG_STATUS: Федеральное значение,		Точечный	Symbol(2.1.5_1_OOH_2_Ф3_план.png, 0, 23, 0)	
235	REG_STATUS: 3,4,5,6,8, STATUS: 3.	обслуживания, REG_STATUS: Местное значение муниципального		Точечный	Symbol(2.1.5_1_OOH_3_M3_реконст.png, 0, 18, 0)	
236	REG_STATUS: 2, STATUS: 3.	обслуживания, REG_STATUS: Региональное значение,		Точечный	Symbol(2.1.5_1_OOH_3_P3_реконст.png, 0, 20, 0)	
237	REG_STATUS: 1, STATUS: 3.	обслуживания, REG_STATUS: Федеральное значение,		Точечный	Symbol(2.1.5_1_OOH_3_Ф3_реконст.png, 0, 23, 0)	
238	REG_STATUS: 3,4,5,6,8, STATUS: 4.	обслуживания, REG_STATUS: Местное значение муниципального		Точечный	Symbol(2.1.5_1_OOH_4_M3_ликв.png, 0, 18, 1)	
239	REG_STATUS: 2, STATUS: 4.	обслуживания, REG_STATUS: Региональное значение,		Точечный	Symbol(2.1.5_1_OOH_4_P3_ликв.png, 0, 20, 1)	
240	REG_STATUS: 1, STATUS: 4.	обслуживания, REG_STATUS: Федеральное значение,		Точечный	Symbol(2.1.5_1_OOH_4_Ф3_ликв.png, 0, 23, 1)	
241	REG_STATUS: 3,4,5,6,8, STATUS: 1.	нестационарные организации социального обслуживания,		Точечный	Symbol(2.1.5_2_OOH_1_M3_сущ.png, 0, 18, 1)	
242	REG_STATUS: 2, STATUS: 1.	нестационарные организации социального обслуживания,		Точечный	Symbol(2.1.5_2_OOH_1_P3_сущ.png, 0, 20, 1)	
243	REG_STATUS: 1, STATUS: 1.	нестационарные организации социального обслуживания,		Точечный	Symbol(2.1.5_2_OOH_1_Ф3_сущ.png, 0, 23, 1)	
244	REG_STATUS: 3,4,5,6,8, STATUS: 2.	нестационарные организации социального обслуживания,		Точечный	Symbol(2.1.5_2_OOH_2_M3_план.png, 0, 18, 0)	
245	REG_STATUS: 2, STATUS: 2.	нестационарные организации социального обслуживания,		Точечный	Symbol(2.1.5_2_OOH_2_P3_план.png, 0, 20, 0)	
246	REG_STATUS: 1, STATUS: 2.	нестационарные организации социального обслуживания,		Точечный	Symbol(2.1.5_2_OOH_2_Ф3_план.png, 0, 23, 0)	
247	REG_STATUS: 3,4,5,6,8, STATUS: 3.	нестационарные организации социального обслуживания,		Точечный	Symbol(2.1.5_2_OOH_3_M3_реконст.png, 0, 18, 0)	
248	REG_STATUS: 2, STATUS: 3.	нестационарные организации социального обслуживания,		Точечный	Symbol(2.1.5_2_OOH_3_P3_реконст.png, 0, 20, 0)	
249	REG_STATUS: 1, STATUS: 3.	нестационарные организации социального обслуживания,		Точечный	Symbol(2.1.5_2_OOH_3_Ф3_реконст.png, 0, 23, 0)	



















250	REG_STATUS: 3,4,5,6,8, STATUS: 4.	нестационарные организации социального обслуживания,		Точечный	Symbol(2.1.5_2_OOH_4_M3_ликв.png, 0, 18, 1)	
251	REG_STATUS: 2, STATUS: 4.	нестационарные организации социального обслуживания,		Точечный	Symbol(2.1.5_2_OOH_4_ФЗ_ликв.png, 0, 20, 1)	
252	REG_STATUS: 1, STATUS: 4.	нестационарные организации социального обслуживания,		Точечный	Symbol(2.1.5_2_OOH_4_ФЗ_ликв.png, 0, 23, 1)	
253	REG_STATUS: 3,4,5,6,8, STATUS: 1.	обслуживания на дому, REG_STATUS: Местное значение муниципального		Точечный	Symbol(2.1.5_3_OOH_1_M3_сущ.png, 0, 18, 1)	
254	REG_STATUS: 2, STATUS: 1.	обслуживания на дому, REG_STATUS: Региональное значение,		Точечный	Symbol(2.1.5_3_OOH_1_P3_сущ.png, 0, 20, 1)	
255	REG_STATUS: 1, STATUS: 1.	обслуживания на дому, REG_STATUS: Федеральное значение,		Точечный	Symbol(2.1.5_3_OOH_1_ФЗ_сущ.png, 0, 23, 1)	
256	REG_STATUS: 3,4,5,6,8, STATUS: 2.	обслуживания на дому, REG_STATUS: Местное значение муниципального		Точечный	Symbol(2.1.5_3_OOH_2_M3_план.png, 0, 18, 0)	
257	REG_STATUS: 2, STATUS: 2.	обслуживания на дому, REG_STATUS: Региональное значение,		Точечный	Symbol(2.1.5_3_OOH_2_P3_план.png, 0, 20, 0)	
258	REG_STATUS: 1, STATUS: 2.	обслуживания на дому, REG_STATUS: Федеральное значение,		Точечный	Symbol(2.1.5_3_OOH_2_ФЗ_план.png, 0, 23, 0)	
259	REG_STATUS: 3,4,5,6,8, STATUS: 3.	обслуживания на дому, REG_STATUS: Местное значение муниципального		Точечный	Symbol(2.1.5_3_OOH_3_M3_реконст.png, 0, 18, 0)	
260	REG_STATUS: 2, STATUS: 3.	обслуживания на дому, REG_STATUS: Региональное значение,		Точечный	Symbol(2.1.5_3_OOH_3_P3_реконст.png, 0, 20, 0)	
261	REG_STATUS: 1, STATUS: 3.	обслуживания на дому, REG_STATUS: Федеральное значение,		Точечный	Symbol(2.1.5_3_OOH_3_ФЗ_реконст.png, 0, 23, 0)	
262	REG_STATUS: 3,4,5,6,8, STATUS: 4.	обслуживания на дому, REG_STATUS: Местное значение муниципального		Точечный	Symbol(2.1.5_3_OOH_4_M3_ликв.png, 0, 18, 1)	
263	REG_STATUS: 2, STATUS: 4.	обслуживания на дому, REG_STATUS: Региональное значение,		Точечный	Symbol(2.1.5_3_OOH_4_P3_ликв.png, 0, 20, 1)	
264	REG_STATUS: 1, STATUS: 4.	обслуживания на дому, REG_STATUS: Федеральное значение,		Точечный	Symbol(2.1.5_3_OOH_4_ФЗ_ликв.png, 0, 23, 1)	
265	REG_STATUS: 3,4,5,6,8, STATUS: 1.	социального обслуживания, срочной социально-консультационной помощи,		Точечный	Symbol(2.1.5_4_OOH_1_M3_сущ.png, 0, 18, 1)	
266	REG_STATUS: 2, STATUS: 1.	социального обслуживания, срочной социально-консультационной помощи,		Точечный	Symbol(2.1.5_4_OOH_1_P3_сущ.png, 0, 20, 1)	
267	REG_STATUS: 1, STATUS: 1.	социального обслуживания, срочной социально-консультационной помощи,		Точечный	Symbol(2.1.5_4_OOH_1_ФЗ_сущ.png, 0, 23, 1)	



















268	REG_STATUS: 3,4,5,6,8, STATUS: 2.	социального обслуживания, срочной социально-консультационной помощи,		Точечный	Symbol(2.1.5_4_OOH_2_M3_план.png, 0, 18, 0)	
269	REG_STATUS: 2, STATUS: 2.	социального обслуживания, срочной социально-консультационной помощи,		Точечный	Symbol(2.1.5_4_OOH_2_P3_план.png, 0, 20, 0)	
270	REG_STATUS: 1, STATUS: 2.	социального обслуживания, срочной социально-консультационной помощи,		Точечный	Symbol(2.1.5_4_OOH_2_Ф3_план.png, 0, 23, 0)	
271	REG_STATUS: 3,4,5,6,8, STATUS: 3.	социального обслуживания, срочной социально-консультационной помощи,		Точечный	Symbol(2.1.5_4_OOH_3_M3_реконст.png, 0, 18, 0)	
272	REG_STATUS: 2, STATUS: 3.	социального обслуживания, срочной социально-консультационной помощи,		Точечный	Symbol(2.1.5_4_OOH_3_P3_реконст.png, 0, 20, 0)	
273	REG_STATUS: 1, STATUS: 3.	социального обслуживания, срочной социально-консультационной помощи,		Точечный	Symbol(2.1.5_4_OOH_3_Ф3_реконст.png, 0, 23, 0)	
274	REG_STATUS: 3,4,5,6,8, STATUS: 4.	социального обслуживания, срочной социально-консультационной помощи,		Точечный	Symbol(2.1.5_4_OOH_4_M3_ликв.png, 0, 18, 1)	
275	REG_STATUS: 2, STATUS: 4.	социального обслуживания, срочной социально-консультационной помощи,		Точечный	Symbol(2.1.5_4_OOH_4_P3_ликв.png, 0, 20, 1)	
276	REG_STATUS: 1, STATUS: 4.	социального обслуживания, срочной социально-консультационной помощи,		Точечный	Symbol(2.1.5_4_OOH_4_Ф3_ликв.png, 0, 23, 1)	
8245	STATUS: 1, REG_STATUS: 3,4,5,6,8.	STATUS: Существующий, реконструируемый, строящийся,		Точечный	Symbol(2.1.5_5_OOH_1_M3_сущ.png, 0, 18, 1)	
8246	REG_STATUS: 2, STATUS: 1.	REG_STATUS: Региональное значение, STATUS: Существующий, реконструируемый,		Точечный	Symbol(2.1.5_5_OOH_1_P3_сущ.png, 0, 20, 1)	
8247	REG_STATUS: 1, STATUS: 1.	REG_STATUS: Федеральное значение, STATUS: Существующий, реконструируемый,		Точечный	Symbol(2.1.5_5_OOH_1_Ф3_сущ.png, 0, 23, 1)	
8248	REG_STATUS: 3,4,5,6,8, STATUS: 2.	REG_STATUS: Местное значение муниципального района, Местное значение городского		Точечный	Symbol(2.1.5_5_OOH_2_M3_план.png, 0, 18, 0)	
8249	REG_STATUS: 2, STATUS: 2.	REG_STATUS: Региональное значение, STATUS: Планируемый к размещению.		Точечный	Symbol(2.1.5_5_OOH_2_P3_план.png, 0, 20, 0)	
8250	REG_STATUS: 1, STATUS: 2.	REG_STATUS: Федеральное значение, STATUS: Планируемый к размещению.		Точечный	Symbol(2.1.5_5_OOH_2_Ф3_план.png, 0, 23, 0)	
8251	REG_STATUS: 3,4,5,6,8, STATUS: 3.	REG_STATUS: Местное значение муниципального района, Местное значение городского		Точечный	Symbol(2.1.5_5_OOH_3_M3_реконст.png, 0, 18, 0)	
8252	REG_STATUS: 2, STATUS: 3.	REG_STATUS: Региональное значение, STATUS: Планируемый к реконструкции.		Точечный	Symbol(2.1.5_5_OOH_3_P3_реконст.png, 0, 20, 0)	
8253	REG_STATUS: 1, STATUS: 3.	REG_STATUS: Федеральное значение, STATUS: Планируемый к реконструкции.		Точечный	Symbol(2.1.5_5_OOH_3_Ф3_реконст.png, 0, 23, 0)	



















	8254	REG_STATUS: 3,4,5,6,8, STATUS: 4.	REG_STATUS: Местное значение муниципального района, Местное значение городского		Точечный	Symbol(2.1.5_5_OOH_4_M3_ликв.png, 0, 18, 1)	
	8255	REG_STATUS: 2, STATUS: 4.	REG_STATUS: Региональное значение, STATUS: Планируемый к ликвидации.		Точечный	Symbol(2.1.5_5_OOH_4_P3_ликв.png, 0, 20, 1)	
	8256	REG_STATUS: 1, STATUS: 4.	REG_STATUS: Федеральное значение, STATUS: Планируемый к ликвидации.		Точечный	Symbol(2.1.5_5_OOH_4_F3_ликв.png, 0, 23, 1)	
Resort_pr							
Resort_pr	359	REG_STATUS: 3,4,5,6,8, STATUS: 1.	района, Местное значение городского округа, Местное значение поселения, Иное значение,		Точечный	Symbol(2.1.7_1_OOH_1_M3_сущ.png, 0, 18, 1)	
	360	REG_STATUS: 2, STATUS: 1.	STATUS: Существующий, реконструируемый, строящийся.		Точечный	Symbol(2.1.7_1_OOH_1_P3_сущ.png, 0, 20, 1)	
	361	REG_STATUS: 1, STATUS: 1.	STATUS: Существующий, реконструируемый, строящийся.		Точечный	Symbol(2.1.7_1_OOH_1_F3_сущ.png, 0, 23, 1)	
	362	REG_STATUS: 3,4,5,6,8, STATUS: 2.	района, Местное значение городского округа, Местное значение поселения, Иное значение,		Точечный	Symbol(2.1.7_1_OOH_2_M3_план.png, 0, 18, 0)	
	363	REG_STATUS: 2, STATUS: 2.	REG_STATUS: Региональное значение, STATUS: Планируемый к размещению.		Точечный	Symbol(2.1.7_1_OOH_2_P3_план.png, 0, 20, 0)	
	364	REG_STATUS: 1, STATUS: 2.	REG_STATUS: Федеральное значение, STATUS: Планируемый к размещению.		Точечный	Symbol(2.1.7_1_OOH_2_F3_план.png, 0, 23, 0)	
	365	REG_STATUS: 3,4,5,6,8, STATUS: 3.	района, Местное значение городского округа, Местное значение поселения, Иное значение,		Точечный	Symbol(2.1.7_1_OOH_3_M3_реконст.png, 0, 18, 0)	
	366	REG_STATUS: 2, STATUS: 3.	REG_STATUS: Региональное значение, STATUS: Планируемый к реконструкции.		Точечный	Symbol(2.1.7_1_OOH_3_P3_реконст.png, 0, 20, 0)	
	367	REG_STATUS: 1, STATUS: 3.	REG_STATUS: Федеральное значение, STATUS: Планируемый к реконструкции.		Точечный	Symbol(2.1.7_1_OOH_3_F3_реконст.png, 0, 23, 0)	
	368	REG_STATUS: 3,4,5,6,8, STATUS: 4.	района, Местное значение городского округа, Местное значение поселения, Иное значение,		Точечный	Symbol(2.1.7_1_OOH_4_M3_ликв.png, 0, 18, 1)	
	369	REG_STATUS: 2, STATUS: 4.	REG_STATUS: Региональное значение, STATUS: Планируемый к ликвидации.		Точечный	Symbol(2.1.7_1_OOH_4_P3_ликв.png, 0, 20, 1)	
	370	REG_STATUS: 1, STATUS: 4.	REG_STATUS: Федеральное значение, STATUS: Планируемый к ликвидации.		Точечный	Symbol(2.1.7_1_OOH_4_F3_ликв.png, 0, 23, 1)	
Education_pr							
	1	REG_STATUS: 3,4,5,6,8, STATUS: 1.	образовательной организации, REG_STATUS: Местное значение муниципального		Точечный	Symbol(2.1.1_1_OOH_1_M3_сущ.png, 0, 18, 1)	
	2	REG_STATUS: 2, STATUS: 1.	образовательной организации, REG_STATUS: Региональное значение,		Точечный	Symbol(2.1.1_1_OOH_1_P3_сущ.png, 0, 20, 1)	



















3	REG_STATUS: 1, STATUS: 1.	образовательной организации, REG_STATUS: Федеральное значение,		Точечный	Symbol(2.1.1_1_OOH_1_ФЗ_сущ.png , 0, 23, 1)	
4	REG_STATUS: 3,4,5,6,8, STATUS: 2.	образовательной организации, REG_STATUS: Местное значение муниципального		Точечный	Symbol(2.1.1_1_OOH_2_M3_план.png, 0, 18, 0)	
5	REG_STATUS: 2, STATUS: 2.	образовательной организации, REG_STATUS: Региональное значение,		Точечный	Symbol(2.1.1_1_OOH_2_P3_план.png, 0, 20, 0)	
6	REG_STATUS: 1, STATUS: 2.	образовательной организации, REG_STATUS: Федеральное значение,		Точечный	Symbol(2.1.1_1_OOH_2_ФЗ_план.png, 0, 23, 0)	
7	REG_STATUS: 3,4,5,6,8, STATUS: 3.	образовательной организации, REG_STATUS: Местное значение муниципального		Точечный	Symbol(2.1.1_1_OOH_3_M3_реконст p.png, 0, 18, 0)	
8	REG_STATUS: 2, STATUS: 3.	образовательной организации, REG_STATUS: Региональное значение,		Точечный	Symbol(2.1.1_1_OOH_3_P3_реконст p.png, 0, 20, 0)	
9	REG_STATUS: 1, STATUS: 3.	образовательной организации, REG_STATUS: Федеральное значение,		Точечный	Symbol(2.1.1_1_OOH_3_ФЗ_реконст p.png, 0, 23, 0)	
10	REG_STATUS: 3,4,5,6,8, STATUS: 4.	образовательной организации, REG_STATUS: Местное значение муниципального		Точечный	Symbol(2.1.1_1_OOH_4_M3_ликв.png, 0, 18, 1)	
11	REG_STATUS: 2, STATUS: 4.	образовательной организации, REG_STATUS: Региональное значение,		Точечный	Symbol(2.1.1_1_OOH_4_P3_ликв.png, 0, 20, 1)	
12	REG_STATUS: 1, STATUS: 4.	образовательной организации, REG_STATUS: Федеральное значение,		Точечный	Symbol(2.1.1_1_OOH_4_ФЗ_ликв.png, 0, 23, 1)	
13	REG_STATUS: 3,4,5,6,8, STATUS: 1.	общеобразовательной организации, REG_STATUS: Местное значение муниципального		Точечный	Symbol(2.1.1_2_OOH_1_M3_сущ.png, 0, 18, 1)	
14	REG_STATUS: 2, STATUS: 1.	общеобразовательной организации, REG_STATUS: Региональное значение,		Точечный	Symbol(2.1.1_2_OOH_1_P3_сущ.png, 0, 20, 1)	
15	REG_STATUS: 1, STATUS: 1.	общеобразовательной организации, REG_STATUS: Федеральное значение,		Точечный	Symbol(2.1.1_2_OOH_1_ФЗ_сущ.png, 0, 23, 1)	
16	REG_STATUS: 3,4,5,6,8, STATUS: 2.	общеобразовательной организации, REG_STATUS: Местное значение муниципального		Точечный	Symbol(2.1.1_2_OOH_2_M3_план.png, 0, 18, 0)	
17	REG_STATUS: 2, STATUS: 2.	общеобразовательной организации, REG_STATUS: Региональное значение,		Точечный	Symbol(2.1.1_2_OOH_2_P3_план.png, 0, 20, 0)	
18	REG_STATUS: 1, STATUS: 2.	общеобразовательной организации, REG_STATUS: Федеральное значение,		Точечный	Symbol(2.1.1_2_OOH_2_ФЗ_план.png, 0, 23, 0)	
19	REG_STATUS: 3,4,5,6,8, STATUS: 3.	общеобразовательной организации, REG_STATUS: Местное значение муниципального		Точечный	Symbol(2.1.1_2_OOH_3_M3_реконст p.png, 0, 18, 0)	
20	REG_STATUS: 2, STATUS: 3.	общеобразовательной организации, REG_STATUS: Региональное значение,		Точечный	Symbol(2.1.1_2_OOH_3_P3_реконст p.png, 0, 20, 0)	











21	REG_STATUS: 1, STATUS: 3.	общеобразовательной организации, REG_STATUS: Федеральное значение,		Точечный	Symbol(2.1.1_2_OOH_3_ФЗ_реконст p.png, 0, 23, 0)	
22	REG_STATUS: 3,4,5,6,8, STATUS: 4.	общеобразовательной организации, REG_STATUS: Местное значение муниципального		Точечный	Symbol(2.1.1_2_OOH_4_МЗ_ликв.pn g, 0, 18, 1)	
23	REG_STATUS: 2, STATUS: 4.	общеобразовательной организации, REG_STATUS: Региональное значение,		Точечный	Symbol(2.1.1_2_OOH_4_РЗ_ликв.pn g, 0, 20, 1)	
24	REG_STATUS: 1, STATUS: 4.	общеобразовательной организации, REG_STATUS: Федеральное значение,		Точечный	Symbol(2.1.1_2_OOH_4_ФЗ_ликв.pn g, 0, 23, 1)	
25	REG_STATUS: 3,4,5,6,8, STATUS: 1.	дополнительного образования, REG_STATUS: Местное значение муниципального		Точечный	Symbol(2.1.1_3_OOH_1_МЗ_сущ.pn g, 0, 18, 1)	
26	REG_STATUS: 2, STATUS: 1.	дополнительного образования, REG_STATUS: Региональное значение,		Точечный	Symbol(2.1.1_3_OOH_1_РЗ_сущ.png , 0, 20, 1)	
27	REG_STATUS: 1, STATUS: 1.	дополнительного образования, REG_STATUS: Федеральное значение,		Точечный	Symbol(2.1.1_3_OOH_1_ФЗ_сущ.png , 0, 23, 1)	
28	REG_STATUS: 3,4,5,6,8, STATUS: 2.	дополнительного образования, REG_STATUS: Местное значение муниципального		Точечный	Symbol(2.1.1_3_OOH_2_МЗ_план.pn g, 0, 18, 0)	
29	REG_STATUS: 2, STATUS: 2.	дополнительного образования, REG_STATUS: Региональное значение,		Точечный	Symbol(2.1.1_3_OOH_2_РЗ_план.pn g, 0, 20, 0)	
30	REG_STATUS: 1, STATUS: 2.	дополнительного образования, REG_STATUS: Федеральное значение,		Точечный	Symbol(2.1.1_3_OOH_2_ФЗ_план.pn g, 0, 23, 0)	
31	REG_STATUS: 3,4,5,6,8, STATUS: 3.	дополнительного образования, REG_STATUS: Местное значение муниципального		Точечный	Symbol(2.1.1_3_OOH_3_МЗ_реконст p.png, 0, 18, 0)	
32	REG_STATUS: 2, STATUS: 3.	дополнительного образования, REG_STATUS: Региональное значение,		Точечный	Symbol(2.1.1_3_OOH_3_РЗ_реконст p.png, 0, 20, 0)	
33	REG_STATUS: 1, STATUS: 3.	дополнительного образования, REG_STATUS: Федеральное значение,		Точечный	Symbol(2.1.1_3_OOH_3_ФЗ_реконст p.png, 0, 23, 0)	
34	REG_STATUS: 3,4,5,6,8, STATUS: 4.	дополнительного образования, REG_STATUS: Местное значение муниципального		Точечный	Symbol(2.1.1_3_OOH_4_МЗ_ликв.pn g, 0, 18, 1)	
35	REG_STATUS: 2, STATUS: 4.	дополнительного образования, REG_STATUS: Региональное значение,		Точечный	Symbol(2.1.1_3_OOH_4_РЗ_ликв.pn g, 0, 20, 1)	
36	REG_STATUS: 1, STATUS: 4.	дополнительного образования, REG_STATUS: Федеральное значение,		Точечный	Symbol(2.1.1_3_OOH_4_ФЗ_ликв.pn g, 0, 23, 1)	
37	REG_STATUS: 3,4,5,6,8, STATUS: 1.	реализующей программы профессионального и высшего образования,		Точечный	Symbol(2.1.1_4_OOH_1_МЗ_сущ.pn g, 0, 18, 1)	
38	REG_STATUS: 2, STATUS: 1.	реализующей программы профессионального и высшего образования,		Точечный	Symbol(2.1.1_4_OOH_1_РЗ_сущ.png , 0, 20, 1)	

39	REG_STATUS: 1, STATUS: 1.	реализующей программы профессионального и высшего образования,		Точечный	Symbol(2.1.1_4_OOH_1_ФЗ_сущ.png, 0, 23, 1)	
40	REG_STATUS: 3,4,5,6,8, STATUS: 2.	реализующей программы профессионального и высшего образования,		Точечный	Symbol(2.1.1_4_OOH_2_M3_план.png, 0, 18, 0)	
41	REG_STATUS: 2, STATUS: 2.	реализующей программы профессионального и высшего образования,		Точечный	Symbol(2.1.1_4_OOH_2_P3_план.png, 0, 20, 0)	
42	REG_STATUS: 1, STATUS: 2.	реализующей программы профессионального и высшего образования,		Точечный	Symbol(2.1.1_4_OOH_2_ФЗ_план.png, 0, 23, 0)	
43	REG_STATUS: 3,4,5,6,8, STATUS: 3.	реализующей программы профессионального и высшего образования,		Точечный	Symbol(2.1.1_4_OOH_3_M3_реконст.png, 0, 18, 0)	
44	REG_STATUS: 2, STATUS: 3.	реализующей программы профессионального и высшего образования,		Точечный	Symbol(2.1.1_4_OOH_3_P3_реконст.png, 0, 20, 0)	
45	REG_STATUS: 1, STATUS: 3.	реализующей программы профессионального и высшего образования,		Точечный	Symbol(2.1.1_4_OOH_3_ФЗ_реконст.png, 0, 23, 0)	
46	REG_STATUS: 3,4,5,6,8, STATUS: 4.	реализующей программы профессионального и высшего образования,		Точечный	Symbol(2.1.1_4_OOH_4_M3_ликв.png, 0, 18, 1)	
47	REG_STATUS: 2, STATUS: 4.	реализующей программы профессионального и высшего образования,		Точечный	Symbol(2.1.1_4_OOH_4_P3_ликв.png, 0, 20, 1)	
48	REG_STATUS: 1, STATUS: 4.	реализующей программы профессионального и высшего образования,		Точечный	Symbol(2.1.1_4_OOH_4_ФЗ_ликв.png, 0, 23, 1)	
49	REG_STATUS: 3,4,5,6,8, STATUS: 1.	учебно-воспитательного учреждения для обучающихся с ограниченными возможностями		Точечный	Symbol(2.1.1_5_OOH_1_M3_сущ.png, 0, 18, 1)	
50	REG_STATUS: 2, STATUS: 1.	учебно-воспитательного учреждения для обучающихся с ограниченными возможностями		Точечный	Symbol(2.1.1_5_OOH_1_P3_сущ.png, 0, 20, 1)	
51	REG_STATUS: 1, STATUS: 1.	учебно-воспитательного учреждения для обучающихся с ограниченными возможностями		Точечный	Symbol(2.1.1_5_OOH_1_ФЗ_сущ.png, 0, 23, 1)	
52	REG_STATUS: 3,4,5,6,8, STATUS: 2.	учебно-воспитательного учреждения для обучающихся с ограниченными возможностями		Точечный	Symbol(2.1.1_5_OOH_2_M3_план.png, 0, 18, 0)	
53	REG_STATUS: 2, STATUS: 2.	учебно-воспитательного учреждения для обучающихся с ограниченными возможностями		Точечный	Symbol(2.1.1_5_OOH_2_P3_план.png, 0, 20, 0)	
54	REG_STATUS: 1, STATUS: 2.	учебно-воспитательного учреждения для обучающихся с ограниченными возможностями		Точечный	Symbol(2.1.1_5_OOH_2_ФЗ_план.png, 0, 23, 0)	
55	REG_STATUS: 3,4,5,6,8, STATUS: 3.	учебно-воспитательного учреждения для обучающихся с ограниченными возможностями		Точечный	Symbol(2.1.1_5_OOH_3_M3_реконст.png, 0, 18, 0)	
56	REG_STATUS: 2, STATUS: 3.	учебно-воспитательного учреждения для обучающихся с ограниченными возможностями		Точечный	Symbol(2.1.1_5_OOH_3_P3_реконст.png, 0, 20, 0)	









57	REG_STATUS: 1, STATUS: 3.	учебно-воспитательного учреждения для обучающихся с ограниченными возможностями		Точечный	Symbol(2.1.1_5_OOH_3_ФЗ_реконст p.png, 0, 23, 0)	
58	REG_STATUS: 3,4,5,6,8, STATUS: 4.	учебно-воспитательного учреждения для обучающихся с ограниченными возможностями		Точечный	Symbol(2.1.1_5_OOH_4_M3_ликв.pn g, 0, 18, 1)	
59	REG_STATUS: 2, STATUS: 4.	учебно-воспитательного учреждения для обучающихся с ограниченными возможностями		Точечный	Symbol(2.1.1_5_OOH_4_P3_ликв.pn g, 0, 20, 1)	
60	REG_STATUS: 1, STATUS: 4.	учебно-воспитательного учреждения для обучающихся с ограниченными возможностями		Точечный	Symbol(2.1.1_5_OOH_4_ФЗ_ликв.pn g, 0, 23, 1)	
61	REG_STATUS: 3,4,5,6,8, STATUS: 1.	осуществляющей обучение, REG_STATUS: Местное значение муниципального		Точечный	Symbol(2.1.1_6_OOH_1_M3_сущ.pn g, 0, 18, 1)	
62	REG_STATUS: 2, STATUS: 1.	осуществляющей обучение, REG_STATUS: Региональное значение,		Точечный	Symbol(2.1.1_6_OOH_1_P3_сущ.png , 0, 20, 1)	
63	REG_STATUS: 1, STATUS: 1.	осуществляющей обучение, REG_STATUS: Федеральное значение,		Точечный	Symbol(2.1.1_6_OOH_1_ФЗ_сущ.png , 0, 23, 1)	
64	REG_STATUS: 3,4,5,6,8, STATUS: 2.	осуществляющей обучение, REG_STATUS: Местное значение муниципального		Точечный	Symbol(2.1.1_6_OOH_2_M3_план.pn g, 0, 18, 0)	
65	REG_STATUS: 2, STATUS: 2.	осуществляющей обучение, REG_STATUS: Региональное значение,		Точечный	Symbol(2.1.1_6_OOH_2_P3_план.pn g, 0, 20, 0)	
66	REG_STATUS: 1, STATUS: 2.	осуществляющей обучение, REG_STATUS: Федеральное значение,		Точечный	Symbol(2.1.1_6_OOH_2_ФЗ_план.pn g, 0, 23, 0)	
67	REG_STATUS: 3,4,5,6,8, STATUS: 3.	осуществляющей обучение, REG_STATUS: Местное значение муниципального		Точечный	Symbol(2.1.1_6_OOH_3_M3_реконст p.png, 0, 18, 0)	
68	REG_STATUS: 2, STATUS: 3.	осуществляющей обучение, REG_STATUS: Региональное значение,		Точечный	Symbol(2.1.1_6_OOH_3_P3_реконст p.png, 0, 20, 0)	
69	REG_STATUS: 1, STATUS: 3.	осуществляющей обучение, REG_STATUS: Федеральное значение,		Точечный	Symbol(2.1.1_6_OOH_3_ФЗ_реконст p.png, 0, 23, 0)	
70	REG_STATUS: 3,4,5,6,8, STATUS: 4.	осуществляющей обучение, REG_STATUS: Местное значение муниципального		Точечный	Symbol(2.1.1_6_OOH_4_M3_ликв.pn g, 0, 18, 1)	
71	REG_STATUS: 2, STATUS: 4.	осуществляющей обучение, REG_STATUS: Региональное значение,		Точечный	Symbol(2.1.1_6_OOH_4_P3_ликв.pn g, 0, 20, 1)	
72	REG_STATUS: 1, STATUS: 4.	осуществляющей обучение, REG_STATUS: Федеральное значение,		Точечный	Symbol(2.1.1_6_OOH_4_ФЗ_ликв.pn g, 0, 23, 1)	
8173	REG_STATUS: 3,4,5,6,8, STATUS: 1.	учебно-лабораторного, учебно-производственного и социального назначения образовательной		Точечный	Symbol(2.1.1_13_OOH_1_M3_сущ.p ng, 0, 18, 1)	
8174	REG_STATUS: 2, STATUS: 1.	учебно-лабораторного, учебно-производственного и социального назначения образовательной		Точечный	Symbol(2.1.1_13_OOH_1_P3_сущ.pn g, 0, 20, 1)	



















8175	REG_STATUS: 1, STATUS: 1.	учебно-лабораторного, учебно-производственного и социального назначения образовательной		Точечный	Symbol(2.1.1_13_ООН_1_ФЗ_сущ.png, 0, 23, 1)	
8176	REG_STATUS: 3,4,5,6,8, STATUS: 2.	учебно-лабораторного, учебно-производственного и социального назначения образовательной		Точечный	Symbol(2.1.1_13_ООН_2_МЗ_план.png, 0, 18, 0)	
8177	REG_STATUS: 2, STATUS: 2.	учебно-лабораторного, учебно-производственного и социального назначения образовательной		Точечный	Symbol(2.1.1_13_ООН_2_РЗ_план.png, 0, 20, 0)	
8178	REG_STATUS: 1, STATUS: 2.	учебно-лабораторного, учебно-производственного и социального назначения образовательной		Точечный	Symbol(2.1.1_13_ООН_2_ФЗ_план.png, 0, 23, 0)	
8179	REG_STATUS: 3,4,5,6,8, STATUS: 3.	учебно-лабораторного, учебно-производственного и социального назначения образовательной		Точечный	Symbol(2.1.1_13_ООН_3_МЗ_реконстр.png, 0, 18, 0)	
8180	REG_STATUS: 2, STATUS: 3.	учебно-лабораторного, учебно-производственного и социального назначения образовательной		Точечный	Symbol(2.1.1_13_ООН_3_РЗ_реконстр.png, 0, 20, 0)	
8181	REG_STATUS: 1, STATUS: 3.	учебно-лабораторного, учебно-производственного и социального назначения образовательной		Точечный	Symbol(2.1.1_13_ООН_3_ФЗ_реконстр.png, 0, 23, 0)	
8182	REG_STATUS: 3,4,5,6,8, STATUS: 4.	учебно-лабораторного, учебно-производственного и социального назначения образовательной		Точечный	Symbol(2.1.1_13_ООН_4_МЗ_ликв.png, 0, 18, 1)	
8183	REG_STATUS: 2, STATUS: 4.	учебно-лабораторного, учебно-производственного и социального назначения образовательной		Точечный	Symbol(2.1.1_13_ООН_4_РЗ_ликв.png, 0, 20, 1)	
8184	REG_STATUS: 1, STATUS: 4.	учебно-лабораторного, учебно-производственного и социального назначения образовательной		Точечный	Symbol(2.1.1_13_ООН_4_ФЗ_ликв.png, 0, 23, 1)	
8185	REG_STATUS: 3,4,5,6,8, STATUS: 1.	образовательной организации высшего образования, REG_STATUS: Местное значение муниципального		Точечный	Symbol(2.1.1_14_ООН_1_МЗ_сущ.png, 0, 18, 1)	
8186	REG_STATUS: 2, STATUS: 1.	образовательной организации высшего образования, REG_STATUS: Региональное значение,		Точечный	Symbol(2.1.1_14_ООН_1_РЗ_сущ.png, 0, 20, 1)	
8187	REG_STATUS: 1, STATUS: 1.	образовательной организации высшего образования, REG_STATUS: Федеральное значение,		Точечный	Symbol(2.1.1_14_ООН_1_ФЗ_сущ.png, 0, 23, 1)	
8188	REG_STATUS: 3,4,5,6,8, STATUS: 2.	образовательной организации высшего образования, REG_STATUS: Местное значение муниципального		Точечный	Symbol(2.1.1_14_ООН_2_МЗ_план.png, 0, 18, 0)	
8189	REG_STATUS: 2, STATUS: 2.	образовательной организации высшего образования, REG_STATUS: Региональное значение,		Точечный	Symbol(2.1.1_14_ООН_2_РЗ_план.png, 0, 20, 0)	
8190	REG_STATUS: 1, STATUS: 2.	образовательной организации высшего образования, REG_STATUS: Федеральное значение,		Точечный	Symbol(2.1.1_14_ООН_2_ФЗ_план.png, 0, 23, 0)	
8191	REG_STATUS: 3,4,5,6,8, STATUS: 3.	образовательной организации высшего образования, REG_STATUS: Местное значение муниципального		Точечный	Symbol(2.1.1_14_ООН_3_МЗ_реконстр.png, 0, 18, 0)	
8192	REG_STATUS: 2, STATUS: 3.	образовательной организации высшего образования, REG_STATUS: Региональное значение,		Точечный	Symbol(2.1.1_14_ООН_3_РЗ_реконстр.png, 0, 20, 0)	



















8193	REG_STATUS: 1, STATUS: 3.	образовательной организации высшего образования, REG_STATUS: Федеральное значение,		Точечный	Symbol(2.1.1_14_ООН_3_ФЗ_реконс тр.png, 0, 23, 0)	
8194	REG_STATUS: 3,4,5,6,8, STATUS: 4.	образовательной организации высшего образования, REG_STATUS: Местное значение муниципального		Точечный	Symbol(2.1.1_14_ООН_4_МЗ_ликв.p ng, 0, 18, 1)	
8195	REG_STATUS: 2, STATUS: 4.	образовательной организации высшего образования, REG_STATUS: Региональное значение,		Точечный	Symbol(2.1.1_14_ООН_4_ПЗ_ликв.p ng, 0, 20, 1)	
8196	REG_STATUS: 1, STATUS: 4.	образовательной организации высшего образования, REG_STATUS: Федеральное значение,		Точечный	Symbol(2.1.1_14_ООН_4_ФЗ_ликв.p ng, 0, 23, 1)	
8197	REG_STATUS: 3,4,5,6,8, STATUS: 1.	образовательной организации высшего образования и ее филиала,		Точечный	Symbol(2.1.1_15_ООН_1_МЗ_сущ.p ng, 0, 18, 1)	
8198	REG_STATUS: 2, STATUS: 1.	образовательной организации высшего образования и ее филиала,		Точечный	Symbol(2.1.1_15_ООН_1_ПЗ_сущ.pn g, 0, 20, 1)	
8199	REG_STATUS: 1, STATUS: 1.	образовательной организации высшего образования и ее филиала,		Точечный	Symbol(2.1.1_15_ООН_1_ФЗ_сущ.pn g, 0, 23, 1)	
8200	REG_STATUS: 3,4,5,6,8, STATUS: 2.	образовательной организации высшего образования и ее филиала,		Точечный	Symbol(2.1.1_15_ООН_2_МЗ_план.p ng, 0, 18, 0)	
8201	REG_STATUS: 2, STATUS: 2.	образовательной организации высшего образования и ее филиала,		Точечный	Symbol(2.1.1_15_ООН_2_ПЗ_план.p ng, 0, 20, 0)	
8202	REG_STATUS: 1, STATUS: 2.	образовательной организации высшего образования и ее филиала,		Точечный	Symbol(2.1.1_15_ООН_2_ФЗ_план.p ng, 0, 23, 0)	
8203	REG_STATUS: 3,4,5,6,8, STATUS: 3.	образовательной организации высшего образования и ее филиала,		Точечный	Symbol(2.1.1_15_ООН_3_МЗ_рекон стр.png, 0, 18, 0)	
8204	REG_STATUS: 2, STATUS: 3.	образовательной организации высшего образования и ее филиала,		Точечный	Symbol(2.1.1_15_ООН_3_ПЗ_реконс тр.png, 0, 20, 0)	
8205	REG_STATUS: 1, STATUS: 3.	образовательной организации высшего образования и ее филиала,		Точечный	Symbol(2.1.1_15_ООН_3_ФЗ_реконс тр.png, 0, 23, 0)	
8206	REG_STATUS: 3,4,5,6,8, STATUS: 4.	образовательной организации высшего образования и ее филиала,		Точечный	Symbol(2.1.1_15_ООН_4_МЗ_ликв.p ng, 0, 18, 1)	
8207	REG_STATUS: 2, STATUS: 4.	образовательной организации высшего образования и ее филиала,		Точечный	Symbol(2.1.1_15_ООН_4_ПЗ_ликв.p ng, 0, 20, 1)	
8208	REG_STATUS: 1, STATUS: 4.	образовательной организации высшего образования и ее филиала,		Точечный	Symbol(2.1.1_15_ООН_4_ФЗ_ликв.p ng, 0, 23, 1)	
8209	REG_STATUS: 3,4,5,6,8, STATUS: 1.	(образовательных) организации (организаций) высшего образования,		Точечный	Symbol(2.1.1_16_ООН_1_МЗ_сущ.p ng, 0, 18, 1)	
8210	REG_STATUS: 2, STATUS: 1.	(образовательных) организации (организаций) высшего образования,		Точечный	Symbol(2.1.1_16_ООН_1_ПЗ_сущ.pn g, 0, 20, 1)	



















8211	REG_STATUS: 1, STATUS: 1.	(образовательных) организации (организаций) высшего образования,		Точечный	Symbol(2.1.1_16_ООН_1_ФЗ_сущ.png, 0, 23, 1)	
8212	REG_STATUS: 3,4,5,6,8, STATUS: 2.	(образовательных) организации (организаций) высшего образования,		Точечный	Symbol(2.1.1_16_ООН_2_МЗ_план.png, 0, 18, 0)	
8213	REG_STATUS: 2, STATUS: 2.	(образовательных) организации (организаций) высшего образования,		Точечный	Symbol(2.1.1_16_ООН_2_РЗ_план.png, 0, 20, 0)	
8214	REG_STATUS: 1, STATUS: 2.	(образовательных) организации (организаций) высшего образования,		Точечный	Symbol(2.1.1_16_ООН_2_ФЗ_план.png, 0, 23, 0)	
8215	REG_STATUS: 3,4,5,6,8, STATUS: 3.	(образовательных) организации (организаций) высшего образования,		Точечный	Symbol(2.1.1_16_ООН_3_МЗ_реконстр.png, 0, 18, 0)	
8216	REG_STATUS: 2, STATUS: 3.	(образовательных) организации (организаций) высшего образования,		Точечный	Symbol(2.1.1_16_ООН_3_РЗ_реконстр.png, 0, 20, 0)	
8217	REG_STATUS: 1, STATUS: 3.	(образовательных) организации (организаций) высшего образования,		Точечный	Symbol(2.1.1_16_ООН_3_ФЗ_реконстр.png, 0, 23, 0)	
8218	REG_STATUS: 3,4,5,6,8, STATUS: 4.	(образовательных) организации (организаций) высшего образования,		Точечный	Symbol(2.1.1_16_ООН_4_МЗ_ликв.png, 0, 18, 1)	
8219	REG_STATUS: 2, STATUS: 4.	(образовательных) организации (организаций) высшего образования,		Точечный	Symbol(2.1.1_16_ООН_4_РЗ_ликв.png, 0, 20, 1)	
8220	REG_STATUS: 1, STATUS: 4.	(образовательных) организации (организаций) высшего образования,		Точечный	Symbol(2.1.1_16_ООН_4_ФЗ_ликв.png, 0, 23, 1)	



















Sport_pr



















109	REG_STATUS: 3,4,5,6,8, STATUS: 1.	нормируемые спортивные сооружения (объекты) (в т. ч. физкультурно-оздоровительный комплекс),		Точечный	Symbol(2.1.3_1_ООН_1_МЗ_сущ.png, 0, 18, 1)	
110	REG_STATUS: 2, STATUS: 1.	нормируемые спортивные сооружения (объекты) (в т. ч. физкультурно-оздоровительный комплекс),		Точечный	Symbol(2.1.3_1_ООН_1_РЗ_сущ.png, 0, 20, 1)	
111	REG_STATUS: 1, STATUS: 1.	нормируемые спортивные сооружения (объекты) (в т. ч. физкультурно-оздоровительный комплекс),		Точечный	Symbol(2.1.3_1_ООН_1_ФЗ_сущ.png, 0, 23, 1)	
112	REG_STATUS: 3,4,5,6,8, STATUS: 2.	нормируемые спортивные сооружения (объекты) (в т. ч. физкультурно-оздоровительный комплекс),		Точечный	Symbol(2.1.3_1_ООН_2_МЗ_план.png, 0, 18, 0)	
113	REG_STATUS: 2, STATUS: 2.	нормируемые спортивные сооружения (объекты) (в т. ч. физкультурно-оздоровительный комплекс),		Точечный	Symbol(2.1.3_1_ООН_2_РЗ_план.png, 0, 20, 0)	
114	REG_STATUS: 1, STATUS: 2.	нормируемые спортивные сооружения (объекты) (в т. ч. физкультурно-оздоровительный комплекс),		Точечный	Symbol(2.1.3_1_ООН_2_ФЗ_план.png, 0, 23, 0)	
115	REG_STATUS: 3,4,5,6,8, STATUS: 3.	нормируемые спортивные сооружения (объекты) (в т. ч. физкультурно-оздоровительный комплекс),		Точечный	Symbol(2.1.3_1_ООН_3_МЗ_реконстр.png, 0, 18, 0)	
116	REG_STATUS: 2, STATUS: 3.	нормируемые спортивные сооружения (объекты) (в т. ч. физкультурно-оздоровительный комплекс),		Точечный	Symbol(2.1.3_1_ООН_3_РЗ_реконстр.png, 0, 20, 0)	



















117	REG_STATUS: 1, STATUS: 3.	нормируемые спортивные сооружения (объекты) (в т. ч. физкультурно-оздоровительный комплекс),		Точечный	Symbol(2.1.3_1_OOH_3_ФЗ_реконст p.png, 0, 23, 0)	
118	REG_STATUS: 3,4,5,6,8, STATUS: 4.	нормируемые спортивные сооружения (объекты) (в т. ч. физкультурно-оздоровительный комплекс),		Точечный	Symbol(2.1.3_1_OOH_4_МЗ_ликв.рп g, 0, 18, 1)	
119	REG_STATUS: 2, STATUS: 4.	нормируемые спортивные сооружения (объекты) (в т. ч. физкультурно-оздоровительный комплекс),		Точечный	Symbol(2.1.3_1_OOH_4_РЗ_ликв.рп g, 0, 20, 1)	
120	REG_STATUS: 1, STATUS: 4.	нормируемые спортивные сооружения (объекты) (в т. ч. физкультурно-оздоровительный комплекс),		Точечный	Symbol(2.1.3_1_OOH_4_ФЗ_ликв.рп g, 0, 23, 1)	
121	REG_STATUS: 3,4,5,6,8, STATUS: 1.	REG_STATUS: Местное значение муниципального района, Местное значение городского		Точечный	Symbol(2.1.3_2_OOH_1_МЗ_сущ.рп g, 0, 18, 1)	
122	REG_STATUS: 2, STATUS: 1.	REG_STATUS: Региональное значение, STATUS: Существующий, реконструируемый,		Точечный	Symbol(2.1.3_2_OOH_1_РЗ_сущ.png , 0, 20, 1)	
123	REG_STATUS: 1, STATUS: 1.	REG_STATUS: Федеральное значение, STATUS: Существующий, реконструируемый,		Точечный	Symbol(2.1.3_2_OOH_1_ФЗ_сущ.png , 0, 23, 1)	
124	REG_STATUS: 3,4,5,6,8, STATUS: 2.	REG_STATUS: Местное значение муниципального района, Местное значение городского		Точечный	Symbol(2.1.3_2_OOH_2_МЗ_план.рп g, 0, 18, 0)	
125	REG_STATUS: 2, STATUS: 2.	REG_STATUS: Региональное значение, STATUS: Планируемый к размещению.		Точечный	Symbol(2.1.3_2_OOH_2_РЗ_план.рп g, 0, 20, 0)	
126	REG_STATUS: 1, STATUS: 2.	REG_STATUS: Федеральное значение, STATUS: Планируемый к размещению.		Точечный	Symbol(2.1.3_2_OOH_2_ФЗ_план.рп g, 0, 23, 0)	
127	REG_STATUS: 3,4,5,6,8, STATUS: 3.	REG_STATUS: Местное значение муниципального района, Местное значение городского		Точечный	Symbol(2.1.3_2_OOH_3_МЗ_реконст p.png, 0, 18, 0)	
128	REG_STATUS: 2, STATUS: 3.	REG_STATUS: Региональное значение, STATUS: Планируемый к реконструкции.		Точечный	Symbol(2.1.3_2_OOH_3_РЗ_реконст p.png, 0, 20, 0)	
129	REG_STATUS: 1, STATUS: 3.	REG_STATUS: Федеральное значение, STATUS: Планируемый к реконструкции.		Точечный	Symbol(2.1.3_2_OOH_3_ФЗ_реконст p.png, 0, 23, 0)	
130	REG_STATUS: 3,4,5,6,8, STATUS: 4.	REG_STATUS: Местное значение муниципального района, Местное значение городского		Точечный	Symbol(2.1.3_2_OOH_4_МЗ_ликв.рп g, 0, 18, 1)	
131	REG_STATUS: 2, STATUS: 4.	REG_STATUS: Региональное значение, STATUS: Планируемый к ликвидации.		Точечный	Symbol(2.1.3_2_OOH_4_РЗ_ликв.рп g, 0, 20, 1)	
132	REG_STATUS: 1, STATUS: 4.	REG_STATUS: Федеральное значение, STATUS: Планируемый к ликвидации.		Точечный	Symbol(2.1.3_2_OOH_4_ФЗ_ликв.рп g, 0, 23, 1)	
AuthorityService_pr						
371	REG_STATUS: 3,4,5,6,8, STATUS: 1.	REG_STATUS: Местное значение муниципального района, Местное значение городского		Точечный	Symbol(2.1.8_1_OOH_1_МЗ_сущ.рп g, 0, 18, 1)	
372	REG_STATUS: 2, STATUS: 1.	REG_STATUS: Региональное значение, STATUS: Существующий, реконструируемый,		Точечный	Symbol(2.1.8_1_OOH_1_РЗ_сущ.png , 0, 20, 1)	



















373	REG_STATUS: 1, STATUS: 1.	REG_STATUS: Федеральное значение, STATUS: Существующий, реконструируемый,		Точечный	Symbol(2.1.8_1_OOH_1_ФЗ_сущ.png , 0, 23, 1)	
374	REG_STATUS: 3,4,5,6,8, STATUS: 2.	REG_STATUS: Местное значение муниципального района, Местное значение городского		Точечный	Symbol(2.1.8_1_OOH_2_M3_план.pn g, 0, 18, 0)	
375	REG_STATUS: 2, STATUS: 2.	REG_STATUS: Региональное значение, STATUS: Планируемый к размещению.		Точечный	Symbol(2.1.8_1_OOH_2_P3_план.pn g, 0, 20, 0)	
376	REG_STATUS: 1, STATUS: 2.	REG_STATUS: Федеральное значение, STATUS: Планируемый к размещению.		Точечный	Symbol(2.1.8_1_OOH_2_ФЗ_план.pn g, 0, 23, 0)	
377	REG_STATUS: 3,4,5,6,8, STATUS: 3.	REG_STATUS: Местное значение муниципального района, Местное значение городского		Точечный	Symbol(2.1.8_1_OOH_3_M3_реконст p.png, 0, 18, 0)	
378	REG_STATUS: 2, STATUS: 3.	REG_STATUS: Региональное значение, STATUS: Планируемый к реконструкции.		Точечный	Symbol(2.1.8_1_OOH_3_P3_реконст p.png, 0, 20, 0)	
379	REG_STATUS: 1, STATUS: 3.	REG_STATUS: Федеральное значение, STATUS: Планируемый к реконструкции.		Точечный	Symbol(2.1.8_1_OOH_3_ФЗ_реконст p.png, 0, 23, 0)	
380	REG_STATUS: 3,4,5,6,8, STATUS: 4.	REG_STATUS: Местное значение муниципального района, Местное значение городского		Точечный	Symbol(2.1.8_1_OOH_4_M3_ликв.pn g, 0, 18, 1)	
381	REG_STATUS: 2, STATUS: 4.	REG_STATUS: Региональное значение, STATUS: Планируемый к ликвидации.		Точечный	Symbol(2.1.8_1_OOH_4_P3_ликв.pn g, 0, 20, 1)	
382	REG_STATUS: 1, STATUS: 4.	REG_STATUS: Федеральное значение, STATUS: Планируемый к ликвидации.		Точечный	Symbol(2.1.8_1_OOH_4_ФЗ_ликв.pn g, 0, 23, 1)	
383	REG_STATUS: 3,4,5,6,8, STATUS: 1.	REG_STATUS: Местное значение муниципального района, Местное значение городского		Точечный	Symbol(2.1.8_2_OOH_1_M3_сущ.pn g, 0, 18, 1)	
384	REG_STATUS: 2, STATUS: 1.	REG_STATUS: Региональное значение, STATUS: Существующий, реконструируемый,		Точечный	Symbol(2.1.8_2_OOH_1_P3_сущ.png , 0, 20, 1)	
385	REG_STATUS: 1, STATUS: 1.	REG_STATUS: Федеральное значение, STATUS: Существующий, реконструируемый,		Точечный	Symbol(2.1.8_2_OOH_1_ФЗ_сущ.png , 0, 23, 1)	
386	REG_STATUS: 3,4,5,6,8, STATUS: 2.	REG_STATUS: Местное значение муниципального района, Местное значение городского		Точечный	Symbol(2.1.8_2_OOH_2_M3_план.pn g, 0, 18, 0)	
387	REG_STATUS: 2, STATUS: 2.	REG_STATUS: Региональное значение, STATUS: Планируемый к размещению.		Точечный	Symbol(2.1.8_2_OOH_2_P3_план.pn g, 0, 20, 0)	
388	REG_STATUS: 1, STATUS: 2.	REG_STATUS: Федеральное значение, STATUS: Планируемый к размещению.		Точечный	Symbol(2.1.8_2_OOH_2_ФЗ_план.pn g, 0, 23, 0)	
389	REG_STATUS: 3,4,5,6,8, STATUS: 3.	REG_STATUS: Местное значение муниципального района, Местное значение городского		Точечный	Symbol(2.1.8_2_OOH_3_M3_реконст p.png, 0, 18, 0)	
390	REG_STATUS: 2, STATUS: 3.	REG_STATUS: Региональное значение, STATUS: Планируемый к реконструкции.		Точечный	Symbol(2.1.8_2_OOH_3_P3_реконст p.png, 0, 20, 0)	



















391	REG_STATUS: 1, STATUS: 3.	REG_STATUS: Федеральное значение, STATUS: Планируемый к реконструкции.		Точечный	Symbol(2.1.8_2_OOH_3_ФЗ_реконст p.png, 0, 23, 0)	
392	REG_STATUS: 3,4,5,6,8, STATUS: 4.	REG_STATUS: Местное значение муниципального района, Местное значение городского		Точечный	Symbol(2.1.8_2_OOH_4_M3_ликв.рп g, 0, 18, 1)	
393	REG_STATUS: 2, STATUS: 4.	REG_STATUS: Региональное значение, STATUS: Планируемый к ликвидации.		Точечный	Symbol(2.1.8_2_OOH_4_P3_ликв.рп g, 0, 20, 1)	
394	REG_STATUS: 1, STATUS: 4.	REG_STATUS: Федеральное значение, STATUS: Планируемый к ликвидации.		Точечный	Symbol(2.1.8_2_OOH_4_ФЗ_ликв.рп g, 0, 23, 1)	
395	REG_STATUS: 3,4,5,6,8, STATUS: 1.	(объединения), REG_STATUS: Местное значение муниципального		Точечный	Symbol(2.1.8_3_OOH_1_M3_сущ.рп g, 0, 18, 1)	
396	REG_STATUS: 2, STATUS: 1.	(объединения), REG_STATUS: Региональное значение,		Точечный	Symbol(2.1.8_3_OOH_1_P3_сущ.png , 0, 20, 1)	
397	REG_STATUS: 1, STATUS: 1.	(объединения), REG_STATUS: Федеральное значение,		Точечный	Symbol(2.1.8_3_OOH_1_ФЗ_сущ.png , 0, 23, 1)	
398	REG_STATUS: 3,4,5,6,8, STATUS: 2.	(объединения), REG_STATUS: Местное значение муниципального		Точечный	Symbol(2.1.8_3_OOH_2_M3_план.рп g, 0, 18, 0)	
399	REG_STATUS: 2, STATUS: 2.	(объединения), REG_STATUS: Региональное значение,		Точечный	Symbol(2.1.8_3_OOH_2_P3_план.рп g, 0, 20, 0)	
400	REG_STATUS: 1, STATUS: 2.	(объединения), REG_STATUS: Федеральное значение,		Точечный	Symbol(2.1.8_3_OOH_2_ФЗ_план.рп g, 0, 23, 0)	
401	STATUS: 3, REG_STATUS: 3,4,5,6,8.	(объединения), STATUS: Планируемый к реконструкции,		Точечный	Symbol(2.1.8_3_OOH_3_M3_реконст p.png, 0, 18, 0)	
402	REG_STATUS: 2, STATUS: 3.	(объединения), REG_STATUS: Региональное значение,		Точечный	Symbol(2.1.8_3_OOH_3_P3_реконст p.png, 0, 20, 0)	
403	REG_STATUS: 1, STATUS: 3.	(объединения), REG_STATUS: Федеральное значение,		Точечный	Symbol(2.1.8_3_OOH_3_ФЗ_реконст p.png, 0, 23, 0)	
404	REG_STATUS: 3,4,5,6,8, STATUS: 4.	(объединения), REG_STATUS: Местное значение муниципального		Точечный	Symbol(2.1.8_3_OOH_4_M3_ликв.рп g, 0, 18, 1)	
405	REG_STATUS: 2, STATUS: 4.	(объединения), REG_STATUS: Региональное значение,		Точечный	Symbol(2.1.8_3_OOH_4_P3_ликв.рп g, 0, 20, 1)	
406	REG_STATUS: 1, STATUS: 4.	(объединения), REG_STATUS: Федеральное значение,		Точечный	Symbol(2.1.8_3_OOH_4_ФЗ_ликв.рп g, 0, 23, 1)	
419	REG_STATUS: 3,4,5,6,8, STATUS: 1.	питания, REG_STATUS: Местное значение муниципального		Точечный	Symbol(2.1.8_5_OOH_1_M3_сущ.рп g, 0, 18, 1)	
420	REG_STATUS: 2, STATUS: 1.	питания, REG_STATUS: Региональное значение,		Точечный	Symbol(2.1.8_5_OOH_1_P3_сущ.png , 0, 20, 1)	



















421	REG_STATUS: 1, STATUS: 1.	питания, REG_STATUS: Федеральное значение,		Точечный	Symbol(2.1.8_5_OOH_1_ФЗ_сущ.png, 0, 23, 1)	
422	REG_STATUS: 3,4,5,6,8, STATUS: 2.	питания, REG_STATUS: Местное значение муниципального		Точечный	Symbol(2.1.8_5_OOH_2_M3_план.png, 0, 18, 0)	
423	REG_STATUS: 2, STATUS: 2.	питания, REG_STATUS: Региональное значение,		Точечный	Symbol(2.1.8_5_OOH_2_P3_план.png, 0, 20, 0)	
424	REG_STATUS: 1, STATUS: 2.	питания, REG_STATUS: Федеральное значение,		Точечный	Symbol(2.1.8_5_OOH_2_ФЗ_план.png, 0, 23, 0)	
425	REG_STATUS: 3,4,5,6,8, STATUS: 3.	питания, REG_STATUS: Местное значение муниципального		Точечный	Symbol(2.1.8_5_OOH_3_M3_реконст.png, 0, 18, 0)	
426	REG_STATUS: 2, STATUS: 3.	питания, REG_STATUS: Региональное значение,		Точечный	Symbol(2.1.8_5_OOH_3_P3_реконст.png, 0, 20, 0)	
427	REG_STATUS: 1, STATUS: 3.	питания, REG_STATUS: Федеральное значение,		Точечный	Symbol(2.1.8_5_OOH_3_ФЗ_реконст.png, 0, 23, 0)	
428	REG_STATUS: 3,4,5,6,8, STATUS: 4.	питания, REG_STATUS: Местное значение муниципального		Точечный	Symbol(2.1.8_5_OOH_4_M3_ликв.png, 0, 18, 1)	
429	REG_STATUS: 2, STATUS: 4.	питания, REG_STATUS: Региональное значение,		Точечный	Symbol(2.1.8_5_OOH_4_P3_ликв.png, 0, 20, 1)	
430	REG_STATUS: 1, STATUS: 4.	питания, REG_STATUS: Федеральное значение,		Точечный	Symbol(2.1.8_5_OOH_4_ФЗ_ликв.png, 0, 23, 1)	
431	REG_STATUS: 3,4,5,6,8, STATUS: 1.	предоставлению населению государственных, правовых, финансовых, консультационных и иных		Точечный	Symbol(2.1.8_6_OOH_1_M3_сущ.png, 0, 18, 1)	
432	REG_STATUS: 2, STATUS: 1.	предоставлению населению государственных, правовых, финансовых, консультационных и иных		Точечный	Symbol(2.1.8_6_OOH_1_P3_сущ.png, 0, 20, 1)	
433	REG_STATUS: 1, STATUS: 1.	предоставлению населению государственных, правовых, финансовых, консультационных и иных		Точечный	Symbol(2.1.8_6_OOH_1_ФЗ_сущ.png, 0, 23, 1)	
434	REG_STATUS: 3,4,5,6,8, STATUS: 2.	предоставлению населению государственных, правовых, финансовых, консультационных и иных		Точечный	Symbol(2.1.8_6_OOH_2_M3_план.png, 0, 18, 0)	
435	REG_STATUS: 2, STATUS: 2.	предоставлению населению государственных, правовых, финансовых, консультационных и иных		Точечный	Symbol(2.1.8_6_OOH_2_P3_план.png, 0, 20, 0)	
436	REG_STATUS: 1, STATUS: 2.	предоставлению населению государственных, правовых, финансовых, консультационных и иных		Точечный	Symbol(2.1.8_6_OOH_2_ФЗ_план.png, 0, 23, 0)	
437	REG_STATUS: 3,4,5,6,8, STATUS: 3.	предоставлению населению государственных, правовых, финансовых, консультационных и иных		Точечный	Symbol(2.1.8_6_OOH_3_M3_реконст.png, 0, 18, 0)	
438	REG_STATUS: 2, STATUS: 3.	предоставлению населению государственных, правовых, финансовых, консультационных и иных		Точечный	Symbol(2.1.8_6_OOH_3_P3_реконст.png, 0, 20, 0)	

439	REG_STATUS: 1, STATUS: 3.	предоставлению населению государственных, правовых, финансовых, консультационных и иных		Точечный	Symbol(2.1.8_6_OOH_3_ФЗ_реконст p.png, 0, 23, 0)	
440	REG_STATUS: 3,4,5,6,8, STATUS: 4.	предоставлению населению государственных, правовых, финансовых, консультационных и иных		Точечный	Symbol(2.1.8_6_OOH_4_M3_ликв.pn g, 0, 18, 1)	
441	REG_STATUS: 2, STATUS: 4.	предоставлению населению государственных, правовых, финансовых, консультационных и иных		Точечный	Symbol(2.1.8_6_OOH_4_P3_ликв.pn g, 0, 20, 1)	
442	REG_STATUS: 1, STATUS: 4.	предоставлению населению государственных, правовых, финансовых, консультационных и иных		Точечный	Symbol(2.1.8_6_OOH_4_ФЗ_ликв.pn g, 0, 23, 1)	
443	REG_STATUS: 3,4,5,6,8, STATUS: 1.	коммунально-бытового обслуживания и предоставления персональных услуг,		Точечный	Symbol(2.1.8_7_OOH_1_M3_сущ.pn g, 0, 18, 1)	
444	REG_STATUS: 2, STATUS: 1.	коммунально-бытового обслуживания и предоставления персональных услуг,		Точечный	Symbol(2.1.8_7_OOH_1_P3_сущ.png , 0, 20, 1)	
445	REG_STATUS: 1, STATUS: 1.	коммунально-бытового обслуживания и предоставления персональных услуг,		Точечный	Symbol(2.1.8_7_OOH_1_ФЗ_сущ.png , 0, 23, 1)	
446	REG_STATUS: 3,4,5,6,8, STATUS: 2.	коммунально-бытового обслуживания и предоставления персональных услуг,		Точечный	Symbol(2.1.8_7_OOH_2_M3_план.pn g, 0, 18, 0)	
447	REG_STATUS: 2, STATUS: 2.	коммунально-бытового обслуживания и предоставления персональных услуг,		Точечный	Symbol(2.1.8_7_OOH_2_P3_план.pn g, 0, 20, 0)	
448	REG_STATUS: 1, STATUS: 2.	коммунально-бытового обслуживания и предоставления персональных услуг,		Точечный	Symbol(2.1.8_7_OOH_2_ФЗ_план.pn g, 0, 23, 0)	
449	REG_STATUS: 3,4,5,6,8, STATUS: 3.	коммунально-бытового обслуживания и предоставления персональных услуг,		Точечный	Symbol(2.1.8_7_OOH_3_M3_реконст p.png, 0, 18, 0)	
450	REG_STATUS: 2, STATUS: 3.	коммунально-бытового обслуживания и предоставления персональных услуг,		Точечный	Symbol(2.1.8_7_OOH_3_P3_реконст p.png, 0, 20, 0)	
451	REG_STATUS: 1, STATUS: 3.	коммунально-бытового обслуживания и предоставления персональных услуг,		Точечный	Symbol(2.1.8_7_OOH_3_ФЗ_реконст p.png, 0, 23, 0)	
452	REG_STATUS: 3,4,5,6,8, STATUS: 4.	коммунально-бытового обслуживания и предоставления персональных услуг,		Точечный	Symbol(2.1.8_7_OOH_4_M3_ликв.pn g, 0, 18, 1)	
453	REG_STATUS: 2, STATUS: 4.	коммунально-бытового обслуживания и предоставления персональных услуг,		Точечный	Symbol(2.1.8_7_OOH_4_P3_ликв.pn g, 0, 20, 1)	
454	REG_STATUS: 1, STATUS: 4.	коммунально-бытового обслуживания и предоставления персональных услуг,		Точечный	Symbol(2.1.8_7_OOH_4_ФЗ_ликв.pn g, 0, 23, 1)	
455	REG_STATUS: 3,4,5,6,8, STATUS: 1.	животных, кинологовический центр, приют для животных, иной подобный объект,		Точечный	Symbol(2.1.8_8_OOH_1_M3_сущ.pn g, 0, 18, 1)	
456	REG_STATUS: 2, STATUS: 1.	животных, кинологовический центр, приют для животных, иной подобный объект,		Точечный	Symbol(2.1.8_8_OOH_1_P3_сущ.png , 0, 20, 1)	

457	REG_STATUS: 1, STATUS: 1.	животных, кинологический центр, приют для животных, иной подобный объект,		Точечный	Symbol(2.1.8_8_OOH_1_ФЗ_сущ.png, 0, 23, 1)	
458	REG_STATUS: 3,4,5,6,8, STATUS: 2.	животных, кинологический центр, приют для животных, иной подобный объект,		Точечный	Symbol(2.1.8_8_OOH_2_МЗ_план.png, 0, 18, 0)	
459	REG_STATUS: 2, STATUS: 2.	животных, кинологический центр, приют для животных, иной подобный объект,		Точечный	Symbol(2.1.8_8_OOH_2_РЗ_план.png, 0, 20, 0)	
460	REG_STATUS: 1, STATUS: 2.	животных, кинологический центр, приют для животных, иной подобный объект,		Точечный	Symbol(2.1.8_8_OOH_2_ФЗ_план.png, 0, 23, 0)	
461	REG_STATUS: 3,4,5,6,8, STATUS: 3.	животных, кинологический центр, приют для животных, иной подобный объект,		Точечный	Symbol(2.1.8_8_OOH_3_МЗ_реконст.png, 0, 18, 0)	
462	REG_STATUS: 2, STATUS: 3.	животных, кинологический центр, приют для животных, иной подобный объект,		Точечный	Symbol(2.1.8_8_OOH_3_РЗ_реконст.png, 0, 20, 0)	
463	REG_STATUS: 1, STATUS: 3.	животных, кинологический центр, приют для животных, иной подобный объект,		Точечный	Symbol(2.1.8_8_OOH_3_ФЗ_реконст.png, 0, 23, 0)	
464	REG_STATUS: 3,4,5,6,8, STATUS: 4.	животных, кинологический центр, приют для животных, иной подобный объект,		Точечный	Symbol(2.1.8_8_OOH_4_МЗликв.png, 0, 18, 1)	
465	REG_STATUS: 2, STATUS: 4.	животных, кинологический центр, приют для животных, иной подобный объект,		Точечный	Symbol(2.1.8_8_OOH_4_РЗ_ликв.png, 0, 20, 1)	
466	REG_STATUS: 1, STATUS: 4.	животных, кинологический центр, приют для животных, иной подобный объект,		Точечный	Symbol(2.1.8_8_OOH_4_ФЗ_ликв.png, 0, 23, 1)	
Recreation pr						
277	REG_STATUS: 3,4,5,6,8, STATUS: 1.	средства размещения, REG_STATUS: Местное значение муниципального		Точечный	Symbol(2.1.6_1_OOH_1_МЗ_сущ.png, 0, 18, 1)	
278	REG_STATUS: 2, STATUS: 1.	средства размещения, REG_STATUS: Региональное значение,		Точечный	Symbol(2.1.6_1_OOH_1_РЗ_сущ.png, 0, 20, 1)	
279	REG_STATUS: 1, STATUS: 1.	средства размещения, REG_STATUS: Федеральное значение,		Точечный	Symbol(2.1.6_1_OOH_1_ФЗ_сущ.png, 0, 23, 1)	
280	REG_STATUS: 3,4,5,6,8, STATUS: 2.	средства размещения, REG_STATUS: Местное значение муниципального		Точечный	Symbol(2.1.6_1_OOH_2_МЗ_план.png, 0, 18, 0)	
281	REG_STATUS: 2, STATUS: 2.	средства размещения, REG_STATUS: Региональное значение,		Точечный	Symbol(2.1.6_1_OOH_2_РЗ_план.png, 0, 20, 0)	
282	REG_STATUS: 1, STATUS: 2.	средства размещения, REG_STATUS: Федеральное значение,		Точечный	Symbol(2.1.6_1_OOH_2_ФЗ_план.png, 0, 23, 0)	
283	REG_STATUS: 3,4,5,6,8, STATUS: 3.	средства размещения, REG_STATUS: Местное значение муниципального		Точечный	Symbol(2.1.6_1_OOH_3_МЗ_реконст.png, 0, 18, 0)	
284	REG_STATUS: 2, STATUS: 3.	средства размещения, REG_STATUS: Региональное значение,		Точечный	Symbol(2.1.6_1_OOH_3_РЗ_реконст.png, 0, 20, 0)	









285	REG_STATUS: 1, STATUS: 3.	средства размещения, REG_STATUS: Федеральное значение,		Точечный	Symbol(2.1.6_1_OOH_3_ФЗ_реконст p.png, 0, 23, 0)	
286	REG_STATUS: 3,4,5,6,8, STATUS: 4.	средства размещения, REG_STATUS: Местное значение муниципального		Точечный	Symbol(2.1.6_1_OOH_4_МЗ_ликв.рп g, 0, 18, 1)	
287	REG_STATUS: 2, STATUS: 4.	средства размещения, REG_STATUS: Региональное значение,		Точечный	Symbol(2.1.6_1_OOH_4_РЗ_ликв.рп g, 0, 20, 1)	
288	REG_STATUS: 1, STATUS: 4.	средства размещения, REG_STATUS: Федеральное значение,		Точечный	Symbol(2.1.6_1_OOH_4_ФЗ_ликв.рп g, 0, 23, 1)	
289	REG_STATUS: 3,4,5,6,8, STATUS: 1.	средства размещения, REG_STATUS: Местное значение муниципального		Точечный	Symbol(2.1.6_2_OOH_1_МЗ_сущ.рп g, 0, 18, 1)	
290	REG_STATUS: 2, STATUS: 1.	средства размещения, REG_STATUS: Региональное значение,		Точечный	Symbol(2.1.6_2_OOH_1_РЗ_сущ.png , 0, 20, 1)	
291	REG_STATUS: 1, STATUS: 1.	средства размещения, REG_STATUS: Федеральное значение,		Точечный	Symbol(2.1.6_2_OOH_1_ФЗ_сущ.png , 0, 23, 1)	
292	REG_STATUS: 3,4,5,6,8, STATUS: 2.	средства размещения, REG_STATUS: Местное значение муниципального		Точечный	Symbol(2.1.6_2_OOH_2_МЗ_план.рп g, 0, 18, 0)	
293	REG_STATUS: 2, STATUS: 2.	средства размещения, REG_STATUS: Региональное значение,		Точечный	Symbol(2.1.6_2_OOH_2_РЗ_план.рп g, 0, 20, 0)	
294	REG_STATUS: 1, STATUS: 2.	средства размещения, REG_STATUS: Федеральное значение,		Точечный	Symbol(2.1.6_2_OOH_2_ФЗ_план.рп g, 0, 23, 0)	
295	REG_STATUS: 3,4,5,6,8, STATUS: 3.	средства размещения, REG_STATUS: Местное значение муниципального		Точечный	Symbol(2.1.6_2_OOH_3_МЗ_реконст p.png, 0, 18, 0)	
296	REG_STATUS: 2, STATUS: 3.	средства размещения, REG_STATUS: Региональное значение,		Точечный	Symbol(2.1.6_2_OOH_3_РЗ_реконст p.png, 0, 20, 0)	
297	REG_STATUS: 1, STATUS: 3.	средства размещения, REG_STATUS: Федеральное значение,		Точечный	Symbol(2.1.6_2_OOH_3_ФЗ_реконст p.png, 0, 23, 0)	
298	REG_STATUS: 3,4,5,6,8, STATUS: 4.	средства размещения, REG_STATUS: Местное значение муниципального		Точечный	Symbol(2.1.6_2_OOH_4_МЗ_ликв.рп g, 0, 18, 1)	
299	REG_STATUS: 2, STATUS: 4.	средства размещения, REG_STATUS: Региональное значение,		Точечный	Symbol(2.1.6_2_OOH_4_РЗ_ликв.рп g, 0, 20, 1)	
300	REG_STATUS: 1, STATUS: 4.	средства размещения, REG_STATUS: Федеральное значение,		Точечный	Symbol(2.1.6_2_OOH_4_ФЗ_ликв.рп g, 0, 23, 1)	
301	REG_STATUS: 3,4,5,6,8, STATUS: 1.	REG_STATUS: Местное значение муниципального района, Местное значение городского		Точечный	Symbol(2.1.6_3_OOH_1_МЗ_сущ.рп g, 0, 18, 1)	
302	REG_STATUS: 2, STATUS: 1.	REG_STATUS: Региональное значение, STATUS: Существующий, реконструируемый,		Точечный	Symbol(2.1.6_3_OOH_1_РЗ_сущ.png , 0, 20, 1)	



















303	REG_STATUS: 1, STATUS: 1.	REG_STATUS: Федеральное значение, STATUS: Существующий, реконструируемый,		Точечный	Symbol(2.1.6_3_OOH_1_ФЗ_сущ.png , 0, 23, 1)	
304	REG_STATUS: 3,4,5,6,8, STATUS: 2.	REG_STATUS: Местное значение муниципального района, Местное значение городского		Точечный	Symbol(2.1.6_3_OOH_2_M3_план.pn g, 0, 18, 0)	
305	REG_STATUS: 2, STATUS: 2.	REG_STATUS: Региональное значение, STATUS: Планируемый к размещению.		Точечный	Symbol(2.1.6_3_OOH_2_P3_план.pn g, 0, 20, 0)	
306	REG_STATUS: 1, STATUS: 2.	REG_STATUS: Федеральное значение, STATUS: Планируемый к размещению.		Точечный	Symbol(2.1.6_3_OOH_2_ФЗ_план.pn g, 0, 23, 0)	
307	REG_STATUS: 3,4,5,6,8, STATUS: 3.	REG_STATUS: Местное значение муниципального района, Местное значение городского		Точечный	Symbol(2.1.6_3_OOH_3_M3_реконст p.png, 0, 18, 0)	
308	REG_STATUS: 2, STATUS: 3.	REG_STATUS: Региональное значение, STATUS: Планируемый к реконструкции.		Точечный	Symbol(2.1.6_3_OOH_3_P3_реконст p.png, 0, 20, 0)	
309	REG_STATUS: 1, STATUS: 3.	REG_STATUS: Федеральное значение, STATUS: Планируемый к реконструкции.		Точечный	Symbol(2.1.6_3_OOH_3_ФЗ_реконст p.png, 0, 23, 0)	
310	REG_STATUS: 3,4,5,6,8, STATUS: 4.	REG_STATUS: Местное значение муниципального района, Местное значение городского		Точечный	Symbol(2.1.6_3_OOH_4_M3_ликв.pn g, 0, 18, 1)	
311	REG_STATUS: 2, STATUS: 4.	REG_STATUS: Региональное значение, STATUS: Планируемый к ликвидации.		Точечный	Symbol(2.1.6_3_OOH_4_P3_ликв.pn g, 0, 20, 1)	
312	REG_STATUS: 1, STATUS: 4.	REG_STATUS: Федеральное значение, STATUS: Планируемый к ликвидации.		Точечный	Symbol(2.1.6_3_OOH_4_ФЗ_ликв.pn g, 0, 23, 1)	
313	REG_STATUS: 3,4,5,6,8, STATUS: 1.	REG_STATUS: Местное значение муниципального района, Местное значение городского		Точечный	Symbol(2.1.6_4_OOH_1_M3_сущ.pn g, 0, 18, 1)	
314	REG_STATUS: 2, STATUS: 1.	REG_STATUS: Региональное значение, STATUS: Существующий, реконструируемый,		Точечный	Symbol(2.1.6_4_OOH_1_P3_сущ.png , 0, 20, 1)	
315	REG_STATUS: 1, STATUS: 1.	REG_STATUS: Федеральное значение, STATUS: Существующий, реконструируемый,		Точечный	Symbol(2.1.6_4_OOH_1_ФЗ_сущ.png , 0, 23, 1)	
316	REG_STATUS: 3,4,5,6,8, STATUS: 2.	REG_STATUS: Местное значение муниципального района, Местное значение городского		Точечный	Symbol(2.1.6_4_OOH_2_M3_план.pn g, 0, 18, 0)	
317	REG_STATUS: 2, STATUS: 2.	REG_STATUS: Региональное значение, STATUS: Планируемый к размещению.		Точечный	Symbol(2.1.6_4_OOH_2_M3_план.pn g, 0, 20, 0)	
318	REG_STATUS: 1, STATUS: 2.	REG_STATUS: Федеральное значение, STATUS: Планируемый к размещению.		Точечный	Symbol(2.1.6_4_OOH_2_P3_план.pn g, 0, 23, 0)	
319	REG_STATUS: 3,4,5,6,8, STATUS: 3.	REG_STATUS: Местное значение муниципального района, Местное значение городского		Точечный	Symbol(2.1.6_4_OOH_3_M3_реконст p.png, 0, 18, 0)	
320	REG_STATUS: 2, STATUS: 3.	REG_STATUS: Региональное значение, STATUS: Планируемый к реконструкции.		Точечный	Symbol(2.1.6_4_OOH_3_P3_реконст p.png, 0, 20, 0)	



















321	REG_STATUS: 1, STATUS: 3.	REG_STATUS: Федеральное значение, STATUS: Планируемый к реконструкции.		Точечный	Symbol(2.1.6_4_OOH_3_ФЗ_реконст p.png, 0, 23, 0)	
322	REG_STATUS: 3,4,5,6,8, STATUS: 4.	REG_STATUS: Местное значение муниципального района, Местное значение городского		Точечный	Symbol(2.1.6_4_OOH_4_МЗ_ликв.рп g, 0, 18, 1)	
323	REG_STATUS: 2, STATUS: 4.	REG_STATUS: Региональное значение, STATUS: Планируемый к ликвидации.		Точечный	Symbol(2.1.6_4_OOH_4_РЗ_ликв.рп g, 0, 20, 1)	
324	REG_STATUS: 1, STATUS: 4.	REG_STATUS: Федеральное значение, STATUS: Планируемый к ликвидации.		Точечный	Symbol(2.1.6_4_OOH_4_ФЗ_ликв.рп g, 0, 23, 1)	
325	REG_STATUS: 3,4,5,6,8, STATUS: 1.	назначения и активного отдыха, REG_STATUS: Местное значение муниципального		Точечный	Symbol(2.1.6_5_OOH_1_МЗ_сущ.рп g, 0, 18, 1)	
326	REG_STATUS: 2, STATUS: 1.	назначения и активного отдыха, REG_STATUS: Региональное значение,		Точечный	Symbol(2.1.6_5_OOH_1_РЗ_сущ.png , 0, 20, 1)	
327	REG_STATUS: 1, STATUS: 1.	назначения и активного отдыха, REG_STATUS: Федеральное значение,		Точечный	Symbol(2.1.6_5_OOH_1_ФЗ_сущ.png , 0, 23, 1)	
328	REG_STATUS: 3,4,5,6,8, STATUS: 2.	назначения и активного отдыха, REG_STATUS: Местное значение муниципального		Точечный	Symbol(2.1.6_5_OOH_2_МЗ_план.рп g, 0, 18, 0)	
329	REG_STATUS: 2, STATUS: 2.	назначения и активного отдыха, REG_STATUS: Региональное значение,		Точечный	Symbol(2.1.6_5_OOH_2_РЗ_план.рп g, 0, 20, 0)	
340	REG_STATUS: 1, STATUS: 2.	назначения и активного отдыха, REG_STATUS: Федеральное значение,		Точечный	Symbol(2.1.6_5_OOH_2_ФЗ_план.рп g, 0, 23, 0)	
341	REG_STATUS: 3,4,5,6,8, STATUS: 3.	назначения и активного отдыха, REG_STATUS: Местное значение муниципального		Точечный	Symbol(2.1.6_5_OOH_3_МЗ_реконст p.png, 0, 18, 0)	
342	REG_STATUS: 2, STATUS: 3.	назначения и активного отдыха, REG_STATUS: Региональное значение,		Точечный	Symbol(2.1.6_5_OOH_3_РЗ_реконст p.png, 0, 20, 0)	
343	REG_STATUS: 1, STATUS: 3.	назначения и активного отдыха, REG_STATUS: Федеральное значение,		Точечный	Symbol(2.1.6_5_OOH_3_ФЗ_реконст p.png, 0, 23, 0)	
344	REG_STATUS: 3,4,5,6,8, STATUS: 4.	назначения и активного отдыха, REG_STATUS: Местное значение муниципального		Точечный	Symbol(2.1.6_5_OOH_4_МЗ_ликв.рп g, 0, 18, 1)	
345	REG_STATUS: 2, STATUS: 4.	назначения и активного отдыха, REG_STATUS: Региональное значение,		Точечный	Symbol(2.1.6_5_OOH_4_РЗ_ликв.рп g, 0, 20, 1)	
346	REG_STATUS: 1, STATUS: 4.	назначения и активного отдыха, REG_STATUS: Федеральное значение,		Точечный	Symbol(2.1.6_5_OOH_4_ФЗ_ликв.рп g, 0, 23, 1)	
8257	REG_STATUS: 3,4,5,6,8, STATUS: 1.	том числе тематический туризм, REG_STATUS: Местное значение муниципального		Точечный	Symbol(2.1.6_7_OOH_1_МЗ_сущ.рп g, 0, 18, 1)	
8258	REG_STATUS: 2, STATUS: 1.	том числе тематический туризм, REG_STATUS: Региональное значение,		Точечный	Symbol(2.1.6_7_OOH_1_РЗ_сущ.png , 0, 20, 1)	



















8259	REG_STATUS: 1, STATUS: 1.	том числе тематический туризм, REG_STATUS: Федеральное значение,		Точечный	Symbol(2.1.6_7_OOH_1_ФЗ_сущ.png , 0, 23, 1)	
8260	REG_STATUS: 3,4,5,6,8, STATUS: 2.	том числе тематический туризм, REG_STATUS: Местное значение муниципального		Точечный	Symbol(2.1.6_7_OOH_2_M3_план.png, 0, 18, 0)	
8261	REG_STATUS: 2, STATUS: 2.	том числе тематический туризм, REG_STATUS: Региональное значение,		Точечный	Symbol(2.1.6_7_OOH_2_P3_план.png, 0, 20, 0)	
8262	REG_STATUS: 1, STATUS: 2.	том числе тематический туризм, REG_STATUS: Федеральное значение,		Точечный	Symbol(2.1.6_7_OOH_2_ФЗ_план.png, 0, 23, 0)	
8263	REG_STATUS: 3,4,5,6,8, STATUS: 3.	том числе тематический туризм, REG_STATUS: Местное значение муниципального		Точечный	Symbol(2.1.6_7_OOH_3_M3_реконст .png, 0, 18, 0)	
8264	REG_STATUS: 2, STATUS: 3.	том числе тематический туризм, REG_STATUS: Региональное значение,		Точечный	Symbol(2.1.6_7_OOH_3_P3_реконст. .png, 0, 20, 0)	
8265	REG_STATUS: 1, STATUS: 3.	том числе тематический туризм, REG_STATUS: Федеральное значение,		Точечный	Symbol(2.1.6_7_OOH_3_ФЗ_реконст .png, 0, 23, 0)	
8266	REG_STATUS: 3,4,5,6,8, STATUS: 4.	том числе тематический туризм, REG_STATUS: Местное значение муниципального		Точечный	Symbol(2.1.6_7_OOH_4_M3_ликв.png, 0, 18, 1)	
8267	REG_STATUS: 2, STATUS: 4.	том числе тематический туризм, REG_STATUS: Региональное значение,		Точечный	Symbol(2.1.6_7_OOH_4_P3_ликв.png, 0, 20, 1)	
8268	REG_STATUS: 1, STATUS: 4.	том числе тематический туризм, REG_STATUS: Федеральное значение,		Точечный	Symbol(2.1.6_7_OOH_4_ФЗ_ликв.png, 0, 23, 1)	



















Culture_pr



















73	REG_STATUS: 3,4,5,6,8, STATUS: 1.	назначения, REG_STATUS: Местное значение муниципального		Точечный	Symbol(2.1.2_1_OOH_1_M3_сущ.png, 0, 18, 1)	
74	REG_STATUS: 2, STATUS: 1.	назначения, REG_STATUS: Региональное значение,		Точечный	Symbol(2.1.2_1_OOH_1_P3_сущ.png, 0, 20, 1)	
75	REG_STATUS: 1, STATUS: 1.	назначения, REG_STATUS: Федеральное значение,		Точечный	Symbol(2.1.2_1_OOH_1_ФЗ_сущ.png, 0, 23, 1)	
76	REG_STATUS: 3,4,5,6,8, STATUS: 2.	назначения, REG_STATUS: Местное значение муниципального		Точечный	Symbol(2.1.2_1_OOH_2_M3_план.png, 0, 18, 0)	
77	REG_STATUS: 2, STATUS: 2.	назначения, REG_STATUS: Региональное значение,		Точечный	Symbol(2.1.2_1_OOH_2_P3_план.png, 0, 20, 0)	
78	REG_STATUS: 1, STATUS: 2.	назначения, REG_STATUS: Федеральное значение,		Точечный	Symbol(2.1.2_1_OOH_2_ФЗ_план.png, 0, 23, 0)	
79	REG_STATUS: 3,4,5,6,8, STATUS: 3.	назначения, REG_STATUS: Местное значение муниципального		Точечный	Symbol(2.1.2_1_OOH_3_M3_реконст .png, 0, 18, 0)	
80	REG_STATUS: 2, STATUS: 3.	назначения, REG_STATUS: Региональное значение,		Точечный	Symbol(2.1.2_1_OOH_3_P3_реконст .png, 0, 20, 0)	



















81	REG_STATUS: 1, STATUS: 3.	назначения, REG_STATUS: Федеральное значение,		Точечный	Symbol(2.1.2_1_OOH_3_ФЗ_реконст p.png, 0, 23, 0)	
82	REG_STATUS: 3,4,5,6,8, STATUS: 4.	назначения, REG_STATUS: Местное значение муниципального		Точечный	Symbol(2.1.2_1_OOH_4_МЗ_ликв.pn g, 0, 18, 1)	
83	REG_STATUS: 2, STATUS: 4.	назначения, REG_STATUS: Региональное значение,		Точечный	Symbol(2.1.2_1_OOH_4_РЗ_ликв.pn g, 0, 20, 1)	
84	REG_STATUS: 1, STATUS: 4.	назначения, REG_STATUS: Федеральное значение,		Точечный	Symbol(2.1.2_1_OOH_4_ФЗ_ликв.pn g, 0, 23, 1)	
85	REG_STATUS: 3,4,5,6,8, STATUS: 1.	типа, REG_STATUS: Местное значение муниципального		Точечный	Symbol(2.1.2_2_OOH_1_МЗ_сущ.pn g, 0, 18, 1)	
86	REG_STATUS: 2, STATUS: 1.	типа, REG_STATUS: Региональное значение,		Точечный	Symbol(2.1.2_2_OOH_1_РЗ_сущ.png , 0, 20, 1)	
87	REG_STATUS: 1, STATUS: 1.	типа, REG_STATUS: Федеральное значение,		Точечный	Symbol(2.1.2_2_OOH_1_ФЗ_сущ.png , 0, 23, 1)	
88	REG_STATUS: 3,4,5,6,8, STATUS: 2.	типа, REG_STATUS: Местное значение муниципального		Точечный	Symbol(2.1.2_2_OOH_2_МЗ_план.pn g, 0, 18, 0)	
89	REG_STATUS: 2, STATUS: 2.	типа, REG_STATUS: Региональное значение,		Точечный	Symbol(2.1.2_2_OOH_2_РЗ_план.pn g, 0, 20, 0)	
90	REG_STATUS: 1, STATUS: 2.	типа, REG_STATUS: Федеральное значение,		Точечный	Symbol(2.1.2_2_OOH_2_ФЗ_план.pn g, 0, 23, 0)	
91	REG_STATUS: 3,4,5,6,8, STATUS: 3.	типа, REG_STATUS: Местное значение муниципального		Точечный	Symbol(2.1.2_2_OOH_3_МЗ_реконст p.png, 0, 18, 0)	
92	REG_STATUS: 2, STATUS: 3.	типа, REG_STATUS: Региональное значение,		Точечный	Symbol(2.1.2_2_OOH_3_РЗ_реконст p.png, 0, 20, 0)	
93	REG_STATUS: 1, STATUS: 3.	типа, REG_STATUS: Федеральное значение,		Точечный	Symbol(2.1.2_2_OOH_3_ФЗ_реконст p.png, 0, 23, 0)	
94	REG_STATUS: 3,4,5,6,8, STATUS: 4.	типа, REG_STATUS: Местное значение муниципального		Точечный	Symbol(2.1.2_2_OOH_4_МЗ_ликв.pn g, 0, 18, 1)	
95	REG_STATUS: 2, STATUS: 4.	типа, REG_STATUS: Региональное значение,		Точечный	Symbol(2.1.2_2_OOH_4_РЗ_ликв.pn g, 0, 20, 1)	
96	REG_STATUS: 1, STATUS: 4.	типа, REG_STATUS: Федеральное значение,		Точечный	Symbol(2.1.2_2_OOH_4_ФЗ_ликв.pn g, 0, 23, 1)	
97	REG_STATUS: 3,4,5,6,8, STATUS: 1.	REG_STATUS: Местное значение муниципального района, Местное значение городского		Точечный	Symbol(2.1.2_3_OOH_1_МЗ_сущ.pn g, 0, 18, 1)	
98	REG_STATUS: 2, STATUS: 1.	REG_STATUS: Региональное значение, STATUS: Существующий, реконструируемый,		Точечный	Symbol(2.1.2_3_OOH_1_РЗ_сущ.png , 0, 20, 1)	



















99	REG_STATUS: 1, STATUS: 1.	REG_STATUS: Федеральное значение, STATUS: Существующий, реконструируемый,		Точечный	Symbol(2.1.2_3_OOH_1_ФЗ_сущ.png , 0, 23, 1)	
100	REG_STATUS: 3,4,5,6,8, STATUS: 2.	REG_STATUS: Местное значение муниципального района, Местное значение городского		Точечный	Symbol(2.1.2_3_OOH_2_МЗ_план.pn g, 0, 18, 0)	
101	REG_STATUS: 2, STATUS: 2.	REG_STATUS: Региональное значение, STATUS: Планируемый к размещению.		Точечный	Symbol(2.1.2_3_OOH_2_РЗ_план.pn g, 0, 20, 0)	
102	REG_STATUS: 1, STATUS: 2.	REG_STATUS: Федеральное значение, STATUS: Планируемый к размещению.		Точечный	Symbol(2.1.2_3_OOH_2_ФЗ_план.pn g, 0, 23, 0)	
103	REG_STATUS: 3,4,5,6,8, STATUS: 3.	REG_STATUS: Местное значение муниципального района, Местное значение городского		Точечный	Symbol(2.1.2_3_OOH_3_МЗ_реконст p.png, 0, 18, 0)	
104	REG_STATUS: 2, STATUS: 3.	REG_STATUS: Региональное значение, STATUS: Планируемый к реконструкции.		Точечный	Symbol(2.1.2_3_OOH_3_РЗ_реконст p.png, 0, 20, 0)	
105	REG_STATUS: 1, STATUS: 3.	REG_STATUS: Федеральное значение, STATUS: Планируемый к реконструкции.		Точечный	Symbol(2.1.2_3_OOH_3_ФЗ_реконст p.png, 0, 23, 0)	
106	REG_STATUS: 3,4,5,6,8, STATUS: 4.	REG_STATUS: Местное значение муниципального района, Местное значение городского		Точечный	Symbol(2.1.2_3_OOH_4_МЗ_ликв.pn g, 0, 18, 1)	
107	REG_STATUS: 2, STATUS: 4.	REG_STATUS: Региональное значение, STATUS: Планируемый к ликвидации.		Точечный	Symbol(2.1.2_3_OOH_4_РЗ_ликв.pn g, 0, 20, 1)	
108	REG_STATUS: 1, STATUS: 4.	REG_STATUS: Федеральное значение, STATUS: Планируемый к ликвидации.		Точечный	Symbol(2.1.2_3_OOH_4_ФЗ_ликв.pn g, 0, 23, 1)	
Health_pr						
133	REG_STATUS: 3,4,5,6,8, STATUS: 1.	медицинской помощи (кроме санаторно-курортной), оказываемой в стационарных условиях,		Точечный	Symbol(2.1.4_1_OOH_1_МЗ_сущ.pn g, 0, 18, 1)	
134	REG_STATUS: 2, STATUS: 1.	медицинской помощи (кроме санаторно-курортной), оказываемой в стационарных условиях,		Точечный	Symbol(2.1.4_1_OOH_1_РЗ_сущ.png , 0, 20, 1)	
135	REG_STATUS: 1, STATUS: 1.	медицинской помощи (кроме санаторно-курортной), оказываемой в стационарных условиях,		Точечный	Symbol(2.1.4_1_OOH_1_ФЗ_сущ.png , 0, 23, 1)	
136	REG_STATUS: 3,4,5,6,8, STATUS: 2.	медицинской помощи (кроме санаторно-курортной), оказываемой в стационарных условиях,		Точечный	Symbol(2.1.4_1_OOH_2_МЗ_план.pn g, 0, 18, 0)	
137	REG_STATUS: 2, STATUS: 2.	медицинской помощи (кроме санаторно-курортной), оказываемой в стационарных условиях,		Точечный	Symbol(2.1.4_1_OOH_2_РЗ_план.pn g, 0, 20, 0)	
138	REG_STATUS: 1, STATUS: 2.	медицинской помощи (кроме санаторно-курортной), оказываемой в стационарных условиях,		Точечный	Symbol(2.1.4_1_OOH_2_ФЗ_план.pn g, 0, 23, 0)	
139	REG_STATUS: 3,4,5,6,8, STATUS: 3.	медицинской помощи (кроме санаторно-курортной), оказываемой в стационарных условиях,		Точечный	Symbol(2.1.4_1_OOH_3_МЗ_реконст p.png, 0, 18, 0)	
140	REG_STATUS: 2, STATUS: 3.	медицинской помощи (кроме санаторно-курортной), оказываемой в стационарных условиях,		Точечный	Symbol(2.1.4_1_OOH_3_РЗ_реконст p.png, 0, 20, 0)	



















141	REG_STATUS: 1, STATUS: 3.	медицинской помощи (кроме санаторно-курортной), оказываемой в стационарных условиях,		Точечный	Symbol(2.1.4_1_OOH_3_ФЗ_реконст p.png, 0, 23, 0)	
142	REG_STATUS: 3,4,5,6,8, STATUS: 4.	медицинской помощи (кроме санаторно-курортной), оказываемой в стационарных условиях,		Точечный	Symbol(2.1.4_1_OOH_4_МЗ_ликв.pn g, 0, 18, 1)	
143	REG_STATUS: 2, STATUS: 4.	медицинской помощи (кроме санаторно-курортной), оказываемой в стационарных условиях,		Точечный	Symbol(2.1.4_1_OOH_4_РЗ_ликв.pn g, 0, 20, 1)	
144	REG_STATUS: 1, STATUS: 4.	медицинской помощи (кроме санаторно-курортной), оказываемой в стационарных условиях,		Точечный	Symbol(2.1.4_1_OOH_4_ФЗ_ликв.pn g, 0, 23, 1)	
145	REG_STATUS: 3,4,5,6,8, STATUS: 1.	медицинской помощи, оказываемой в амбулаторных условиях и (или) в условиях дневного стационара,		Точечный	Symbol(2.1.4_2_OOH_1_МЗ_сущ.pn g, 0, 18, 1)	
146	REG_STATUS: 2, STATUS: 1.	медицинской помощи, оказываемой в амбулаторных условиях и (или) в условиях дневного стационара,		Точечный	Symbol(2.1.4_2_OOH_1_РЗ_сущ.png , 0, 20, 1)	
147	REG_STATUS: 1, STATUS: 1.	медицинской помощи, оказываемой в амбулаторных условиях и (или) в условиях дневного стационара,		Точечный	Symbol(2.1.4_2_OOH_1_ФЗ_сущ.png , 0, 23, 1)	
148	REG_STATUS: 3,4,5,6,8, STATUS: 2.	медицинской помощи, оказываемой в амбулаторных условиях и (или) в условиях дневного стационара,		Точечный	Symbol(2.1.4_2_OOH_2_МЗ_план.pn g, 0, 18, 0)	
149	REG_STATUS: 2, STATUS: 2.	медицинской помощи, оказываемой в амбулаторных условиях и (или) в условиях дневного стационара,		Точечный	Symbol(2.1.4_2_OOH_2_РЗ_план.pn g, 0, 20, 0)	
150	REG_STATUS: 1, STATUS: 2.	медицинской помощи, оказываемой в амбулаторных условиях и (или) в условиях дневного стационара,		Точечный	Symbol(2.1.4_2_OOH_2_ФЗ_план.pn g, 0, 23, 0)	
151	REG_STATUS: 3,4,5,6,8, STATUS: 3.	медицинской помощи, оказываемой в амбулаторных условиях и (или) в условиях дневного стационара,		Точечный	Symbol(2.1.4_2_OOH_3_МЗ_реконст p.png, 0, 18, 0)	
152	REG_STATUS: 2, STATUS: 3.	медицинской помощи, оказываемой в амбулаторных условиях и (или) в условиях дневного стационара,		Точечный	Symbol(2.1.4_2_OOH_3_РЗ_реконст p.png, 0, 20, 0)	
153	REG_STATUS: 1, STATUS: 3.	медицинской помощи, оказываемой в амбулаторных условиях и (или) в условиях дневного стационара,		Точечный	Symbol(2.1.4_2_OOH_3_ФЗ_реконст p.png, 0, 23, 0)	
154	REG_STATUS: 3,4,5,6,8, STATUS: 4.	медицинской помощи, оказываемой в амбулаторных условиях и (или) в условиях дневного стационара,		Точечный	Symbol(2.1.4_2_OOH_4_МЗ_ликв.pn g, 0, 18, 1)	
155	REG_STATUS: 2, STATUS: 4.	медицинской помощи, оказываемой в амбулаторных условиях и (или) в условиях дневного стационара,		Точечный	Symbol(2.1.4_2_OOH_4_РЗ_ликв.pn g, 0, 20, 1)	
156	REG_STATUS: 1, STATUS: 4.	медицинской помощи, оказываемой в амбулаторных условиях и (или) в условиях дневного стационара,		Точечный	Symbol(2.1.4_2_OOH_4_ФЗ_ликв.pn g, 0, 23, 1)	
169	REG_STATUS: 3,4,5,6,8, STATUS: 1.	обеспечения санитарно-эпидемиологического благополучия населения,		Точечный	Symbol(2.1.4_4_OOH_1_МЗ_сущ.pn g, 0, 18, 1)	
170	REG_STATUS: 2, STATUS: 1.	обеспечения санитарно-эпидемиологического благополучия населения,		Точечный	Symbol(2.1.4_4_OOH_1_РЗ_сущ.png , 0, 20, 1)	



















171	REG_STATUS: 1, STATUS: 1.	обеспечения санитарно-эпидемиологического благополучия населения,		Точечный	Symbol(2.1.4_4_OOH_1_ФЗ_сущ.png, 0, 23, 1)	
172	REG_STATUS: 3,4,5,6,8, STATUS: 2.	обеспечения санитарно-эпидемиологического благополучия населения,		Точечный	Symbol(2.1.4_4_OOH_2_M3_план.png, 0, 18, 0)	
173	REG_STATUS: 2, STATUS: 2.	обеспечения санитарно-эпидемиологического благополучия населения,		Точечный	Symbol(2.1.4_4_OOH_2_P3_план.png, 0, 20, 0)	
174	REG_STATUS: 1, STATUS: 2.	обеспечения санитарно-эпидемиологического благополучия населения,		Точечный	Symbol(2.1.4_4_OOH_2_ФЗ_план.png, 0, 23, 0)	
175	REG_STATUS: 3,4,5,6,8, STATUS: 3.	обеспечения санитарно-эпидемиологического благополучия населения,		Точечный	Symbol(2.1.4_4_OOH_3_M3_реконст.png, 0, 18, 0)	
176	REG_STATUS: 2, STATUS: 3.	обеспечения санитарно-эпидемиологического благополучия населения,		Точечный	Symbol(2.1.4_4_OOH_3_P3_реконст.png, 0, 20, 0)	
177	REG_STATUS: 1, STATUS: 3.	обеспечения санитарно-эпидемиологического благополучия населения,		Точечный	Symbol(2.1.4_4_OOH_3_ФЗ_реконст.png, 0, 23, 0)	
178	REG_STATUS: 3,4,5,6,8, STATUS: 4.	обеспечения санитарно-эпидемиологического благополучия населения,		Точечный	Symbol(2.1.4_4_OOH_4_M3_ликв.png, 0, 18, 1)	
179	REG_STATUS: 2, STATUS: 4.	обеспечения санитарно-эпидемиологического благополучия населения,		Точечный	Symbol(2.1.4_4_OOH_4_P3_ликв.png, 0, 20, 1)	
180	REG_STATUS: 1, STATUS: 4.	обеспечения санитарно-эпидемиологического благополучия населения,		Точечный	Symbol(2.1.4_4_OOH_4_ФЗ_ликв.png, 0, 23, 1)	
181	REG_STATUS: 3,4,5,6,8, STATUS: 1.	клиники научной или научно-исследовательской организации, организации профессионального		Точечный	Symbol(2.1.4_5_OOH_1_M3_сущ.png, 0, 18, 1)	
182	REG_STATUS: 2, STATUS: 1.	клиники научной или научно-исследовательской организации, организации профессионального		Точечный	Symbol(2.1.4_5_OOH_1_P3_сущ.png, 0, 20, 1)	
183	REG_STATUS: 1, STATUS: 1.	клиники научной или научно-исследовательской организации, организации профессионального		Точечный	Symbol(2.1.4_5_OOH_1_ФЗ_сущ.png, 0, 23, 1)	
184	REG_STATUS: 3,4,5,6,8, STATUS: 2.	клиники научной или научно-исследовательской организации, организации профессионального		Точечный	Symbol(2.1.4_5_OOH_2_M3_план.png, 0, 18, 0)	
185	REG_STATUS: 2, STATUS: 2.	клиники научной или научно-исследовательской организации, организации профессионального		Точечный	Symbol(2.1.4_5_OOH_2_P3_план.png, 0, 20, 0)	
186	REG_STATUS: 1, STATUS: 2.	клиники научной или научно-исследовательской организации, организации профессионального		Точечный	Symbol(2.1.4_5_OOH_2_ФЗ_план.png, 0, 23, 0)	
187	REG_STATUS: 3,4,5,6,8, STATUS: 3.	клиники научной или научно-исследовательской организации, организации профессионального		Точечный	Symbol(2.1.4_5_OOH_3_M3_реконст.png, 0, 18, 0)	
188	REG_STATUS: 2, STATUS: 3.	клиники научной или научно-исследовательской организации, организации профессионального		Точечный	Symbol(2.1.4_5_OOH_3_P3_реконст.png, 0, 20, 0)	



















189	REG_STATUS: 1, STATUS: 3.	клиники научной или научно-исследовательской организации, организации профессионального		Точечный	Symbol(2.1.4_5_OOH_3_ФЗ_реконст p.png, 0, 23, 0)	
190	REG_STATUS: 3,4,5,6,8, STATUS: 4.	клиники научной или научно-исследовательской организации, организации профессионального		Точечный	Symbol(2.1.4_5_OOH_4_МЗ_ликв.pn g, 0, 18, 1)	
191	REG_STATUS: 2, STATUS: 4.	клиники научной или научно-исследовательской организации, организации профессионального		Точечный	Symbol(2.1.4_5_OOH_4_РЗ_ликв.pn g, 0, 20, 1)	
192	REG_STATUS: 1, STATUS: 4.	клиники научной или научно-исследовательской организации, организации профессионального		Точечный	Symbol(2.1.4_5_OOH_4_ФЗ_ликв.pn g, 0, 23, 1)	
193	REG_STATUS: 3,4,5,6,8, STATUS: 1.	базе которого оказывается первичная медико-санитарная помощь.		Точечный	Symbol(2.1.4_6_OOH_1_МЗ_сущ.pn g, 0, 18, 1)	
194	REG_STATUS: 2, STATUS: 1.	базе которого оказывается первичная медико-санитарная помощь.		Точечный	Symbol(2.1.4_6_OOH_1_РЗ_сущ.png , 0, 20, 1)	
195	REG_STATUS: 1, STATUS: 1.	базе которого оказывается первичная медико-санитарная помощь.		Точечный	Symbol(2.1.4_6_OOH_1_ФЗ_сущ.png , 0, 23, 1)	
196	REG_STATUS: 3,4,5,6,8, STATUS: 2.	базе которого оказывается первичная медико-санитарная помощь.		Точечный	Symbol(2.1.4_6_OOH_2_МЗ_план.pn g, 0, 18, 0)	
197	REG_STATUS: 2, STATUS: 2.	базе которого оказывается первичная медико-санитарная помощь.		Точечный	Symbol(2.1.4_6_OOH_2_РЗ_план.pn g, 0, 20, 0)	
198	REG_STATUS: 1, STATUS: 2.	базе которого оказывается первичная медико-санитарная помощь.		Точечный	Symbol(2.1.4_6_OOH_2_ФЗ_план.pn g, 0, 23, 0)	
199	REG_STATUS: 3,4,5,6,8, STATUS: 3.	базе которого оказывается первичная медико-санитарная помощь.		Точечный	Symbol(2.1.4_6_OOH_3_МЗ_реконст p.png, 0, 18, 0)	
200	REG_STATUS: 2, STATUS: 3.	базе которого оказывается первичная медико-санитарная помощь.		Точечный	Symbol(2.1.4_6_OOH_3_РЗ_реконст p.png, 0, 20, 0)	
201	REG_STATUS: 1, STATUS: 3.	базе которого оказывается первичная медико-санитарная помощь.		Точечный	Symbol(2.1.4_6_OOH_3_ФЗ_реконст p.png, 0, 23, 0)	
202	REG_STATUS: 3,4,5,6,8, STATUS: 4.	базе которого оказывается первичная медико-санитарная помощь.		Точечный	Symbol(2.1.4_6_OOH_4_МЗ_ликв.pn g, 0, 18, 1)	
203	REG_STATUS: 2, STATUS: 4.	базе которого оказывается первичная медико-санитарная помощь.		Точечный	Symbol(2.1.4_6_OOH_4_РЗ_ликв.pn g, 0, 20, 1)	
204	REG_STATUS: 1, STATUS: 4.	базе которого оказывается первичная медико-санитарная помощь.		Точечный	Symbol(2.1.4_6_OOH_4_ФЗ_ликв.pn g, 0, 23, 1)	
205	REG_STATUS: 3,4,5,6,8, STATUS: 1.	базе которого оказывается скорая медицинская помощь.		Точечный	Symbol(2.1.4_7_OOH_1_МЗ_сущ.pn g, 0, 18, 1)	
206	REG_STATUS: 2, STATUS: 1.	базе которого оказывается скорая медицинская помощь.		Точечный	Symbol(2.1.4_7_OOH_1_РЗ_сущ.png , 0, 20, 1)	



















207	REG_STATUS: 1, STATUS: 1.	базе которого оказывается скорая медицинская помощь,		Точечный	Symbol(2.1.4_7_OOH_1_ФЗ_сущ.png, 0, 23, 1)	
208	REG_STATUS: 3,4,5,6,8, STATUS: 2.	базе которого оказывается скорая медицинская помощь,		Точечный	Symbol(2.1.4_7_OOH_2_МЗ_план.png, 0, 18, 0)	
209	REG_STATUS: 2, STATUS: 2.	базе которого оказывается скорая медицинская помощь,		Точечный	Symbol(2.1.4_7_OOH_2_РЗ_план.png, 0, 20, 0)	
210	REG_STATUS: 1, STATUS: 2.	базе которого оказывается скорая медицинская помощь,		Точечный	Symbol(2.1.4_7_OOH_2_ФЗ_план.png, 0, 23, 0)	
211	REG_STATUS: 3,4,5,6,8, STATUS: 3.	базе которого оказывается скорая медицинская помощь,		Точечный	Symbol(2.1.4_7_OOH_3_МЗ_реконст.png, 0, 18, 0)	
212	REG_STATUS: 2, STATUS: 3.	базе которого оказывается скорая медицинская помощь,		Точечный	Symbol(2.1.4_7_OOH_3_РЗ_реконст.png, 0, 20, 0)	
213	REG_STATUS: 1, STATUS: 3.	базе которого оказывается скорая медицинская помощь,		Точечный	Symbol(2.1.4_7_OOH_3_ФЗ_реконст.png, 0, 23, 0)	
214	REG_STATUS: 3,4,5,6,8, STATUS: 4.	базе которого оказывается скорая медицинская помощь,		Точечный	Symbol(2.1.4_7_OOH_4_МЗ_ликв.png, 0, 18, 1)	
215	REG_STATUS: 2, STATUS: 4.	базе которого оказывается скорая медицинская помощь,		Точечный	Symbol(2.1.4_7_OOH_4_РЗ_ликв.png, 0, 20, 1)	
216	REG_STATUS: 1, STATUS: 4.	базе которого оказывается скорая медицинская помощь,		Точечный	Symbol(2.1.4_7_OOH_4_ФЗ_ликв.png, 0, 23, 1)	
217	REG_STATUS: 3,4,5,6,8, STATUS: 1.	базе которого оказывается высокотехнологичная медицинская помощь,		Точечный	Symbol(2.1.4_9_OOH_1_МЗ_сущ.png, 0, 18, 1)	
218	REG_STATUS: 2, STATUS: 1.	базе которого оказывается высокотехнологичная медицинская помощь,		Точечный	Symbol(2.1.4_9_OOH_1_РЗ_сущ.png, 0, 20, 1)	
219	REG_STATUS: 1, STATUS: 1.	базе которого оказывается высокотехнологичная медицинская помощь,		Точечный	Symbol(2.1.4_9_OOH_1_ФЗ_сущ.png, 0, 23, 1)	
220	REG_STATUS: 3,4,5,6,8, STATUS: 2.	базе которого оказывается высокотехнологичная медицинская помощь,		Точечный	Symbol(2.1.4_9_OOH_2_МЗ_план.png, 0, 18, 0)	
221	REG_STATUS: 2, STATUS: 2.	базе которого оказывается высокотехнологичная медицинская помощь,		Точечный	Symbol(2.1.4_9_OOH_2_РЗ_план.png, 0, 20, 0)	
222	REG_STATUS: 1, STATUS: 2.	базе которого оказывается высокотехнологичная медицинская помощь,		Точечный	Symbol(2.1.4_9_OOH_2_ФЗ_план.png, 0, 23, 0)	
223	REG_STATUS: 3,4,5,6,8, STATUS: 3.	базе которого оказывается высокотехнологичная медицинская помощь,		Точечный	Symbol(2.1.4_9_OOH_3_МЗ_реконст.png, 0, 18, 0)	
224	REG_STATUS: 2, STATUS: 3.	базе которого оказывается высокотехнологичная медицинская помощь,		Точечный	Symbol(2.1.4_9_OOH_3_РЗ_реконст.png, 0, 20, 0)	



















225	REG_STATUS: 1, STATUS: 3.	базе которого оказывается высокотехнологичная медицинская помощь,		Точечный	Symbol(2.1.4_9_ООН_3_ФЗ_реконст p.png, 0, 23, 0)	
226	REG_STATUS: 3,4,5,6,8, STATUS: 4.	базе которого оказывается высокотехнологичная медицинская помощь,		Точечный	Symbol(2.1.4_9_ООН_4_МЗ_ликв.pn g, 0, 18, 1)	
227	REG_STATUS: 2, STATUS: 4.	базе которого оказывается высокотехнологичная медицинская помощь,		Точечный	Symbol(2.1.4_9_ООН_4_РЗ_ликв.pn g, 0, 20, 1)	
228	REG_STATUS: 1, STATUS: 4.	базе которого оказывается высокотехнологичная медицинская помощь,		Точечный	Symbol(2.1.4_9_ООН_4_ФЗ_ликв.pn g, 0, 23, 1)	
9178	REG_STATUS: 3,4,5,6,8, STATUS: 1.	подведомственный федеральному органу исполнительной власти,		Точечный	Symbol(2.1.4_10_ООН_1_МЗ_сущ.p ng, 0, 18, 1)	
9179	REG_STATUS: 2, STATUS: 1.	подведомственный федеральному органу исполнительной власти,		Точечный	Symbol(2.1.4_10_ООН_1_РЗ_сущ.pn g, 0, 20, 1)	
9180	REG_STATUS: 1, STATUS: 1.	подведомственный федеральному органу исполнительной власти,		Точечный	Symbol(2.1.4_10_ООН_1_ФЗ_сущ.pn g, 0, 23, 1)	
9181	REG_STATUS: 3,4,5,6,8, STATUS: 2.	подведомственный федеральному органу исполнительной власти,		Точечный	Symbol(2.1.4_10_ООН_2_МЗ_план.p ng, 0, 18, 0)	
9182	REG_STATUS: 2, STATUS: 2.	подведомственный федеральному органу исполнительной власти,		Точечный	Symbol(2.1.4_10_ООН_2_РЗ_план.p ng, 0, 20, 0)	
9183	REG_STATUS: 1, STATUS: 2.	подведомственный федеральному органу исполнительной власти,		Точечный	Symbol(2.1.4_10_ООН_2_ФЗ_план.p ng, 0, 23, 0)	
9184	REG_STATUS: 3,4,5,6,8, STATUS: 3.	подведомственный федеральному органу исполнительной власти,		Точечный	Symbol(2.1.4_10_ООН_3_МЗ_рекон стр.png, 0, 18, 0)	
9185	REG_STATUS: 2, STATUS: 3.	подведомственный федеральному органу исполнительной власти,		Точечный	Symbol(2.1.4_10_ООН_3_РЗ_реконс тр.png, 0, 20, 0)	
9186	REG_STATUS: 1, STATUS: 3.	подведомственный федеральному органу исполнительной власти,		Точечный	Symbol(2.1.4_10_ООН_3_ФЗ_реконс тр.png, 0, 23, 0)	
9187	REG_STATUS: 3,4,5,6,8, STATUS: 4.	подведомственный федеральному органу исполнительной власти,		Точечный	Symbol(2.1.4_10_ООН_4_МЗ_ликв.p ng, 0, 18, 1)	
9188	REG_STATUS: 2, STATUS: 4.	подведомственный федеральному органу исполнительной власти,		Точечный	Symbol(2.1.4_10_ООН_4_РЗ_ликв.p ng, 0, 20, 1)	
9189	REG_STATUS: 1, STATUS: 4.	подведомственный федеральному органу исполнительной власти,		Точечный	Symbol(2.1.4_10_ООН_4_ФЗ_ликв.p ng, 0, 23, 1)	
9190	REG_STATUS: 3,4,5,6,8, STATUS: 1.	базе которого оказывается медицинская помощь ФМБА России,		Точечный	Symbol(2.1.4_11_ООН_1_МЗ_сущ.p ng, 0, 18, 1)	
9191	REG_STATUS: 2, STATUS: 1.	базе которого оказывается медицинская помощь ФМБА России,		Точечный	Symbol(2.1.4_11_ООН_1_РЗ_сущ.pn g, 0, 20, 1)	



















9192	REG_STATUS: 1, STATUS: 1.	базе которого оказывается медицинская помощь ФМБА России,		Точечный	Symbol(2.1.4_11_ООН_1_ФЗ_сущ.png, 0, 23, 1)	
9193	REG_STATUS: 3,4,5,6,8, STATUS: 2.	базе которого оказывается медицинская помощь ФМБА России,		Точечный	Symbol(2.1.4_11_ООН_2_МЗ_план.png, 0, 18, 0)	
9194	REG_STATUS: 2, STATUS: 2.	базе которого оказывается медицинская помощь ФМБА России,		Точечный	Symbol(2.1.4_11_ООН_2_РЗ_план.png, 0, 20, 0)	
9195	REG_STATUS: 1, STATUS: 2.	базе которого оказывается медицинская помощь ФМБА России,		Точечный	Symbol(2.1.4_11_ООН_2_ФЗ_план.png, 0, 23, 0)	
9196	REG_STATUS: 3,4,5,6,8, STATUS: 3.	базе которого оказывается медицинская помощь ФМБА России,		Точечный	Symbol(2.1.4_11_ООН_3_МЗ_реконстр.png, 0, 18, 0)	
9197	REG_STATUS: 2, STATUS: 3.	базе которого оказывается медицинская помощь ФМБА России,		Точечный	Symbol(2.1.4_11_ООН_3_РЗ_реконстр.png, 0, 20, 0)	
9198	REG_STATUS: 1, STATUS: 3.	базе которого оказывается медицинская помощь ФМБА России,		Точечный	Symbol(2.1.4_11_ООН_3_ФЗ_реконстр.png, 0, 23, 0)	
9199	REG_STATUS: 3,4,5,6,8, STATUS: 4.	базе которого оказывается медицинская помощь ФМБА России,		Точечный	Symbol(2.1.4_11_ООН_4_МЗ_ликв.png, 0, 18, 1)	
9200	REG_STATUS: 2, STATUS: 4.	базе которого оказывается медицинская помощь ФМБА России,		Точечный	Symbol(2.1.4_11_ООН_4_РЗ_ликв.png, 0, 20, 1)	
9201	REG_STATUS: 1, STATUS: 4.	базе которого оказывается медицинская помощь ФМБА России,		Точечный	Symbol(2.1.4_11_ООН_4_ФЗ_ликв.png, 0, 23, 0)	
9202	REG_STATUS: 3,4,5,6,8, STATUS: 1.	медицинской реабилитации, подведомственный федеральному органу исполнительной власти, -		Точечный	Symbol(2.1.4_12_ООН_1_МЗ_сущ.png, 0, 18, 0)	
9203	REG_STATUS: 2, STATUS: 1.	медицинской реабилитации, подведомственный федеральному органу исполнительной власти, -		Точечный	Symbol(2.1.4_12_ООН_1_РЗ_сущ.png, 0, 20, 0)	
9204	REG_STATUS: 1, STATUS: 1.	медицинской реабилитации, подведомственный федеральному органу исполнительной власти, -		Точечный	Symbol(2.1.4_12_ООН_1_ФЗ_сущ.png, 0, 23, 0)	
9205	REG_STATUS: 3,4,5,6,8, STATUS: 2.	медицинской реабилитации, подведомственный федеральному органу исполнительной власти, -		Точечный	Symbol(2.1.4_12_ООН_2_МЗ_план.png, 0, 18, 0)	
9206	REG_STATUS: 2, STATUS: 2.	медицинской реабилитации, подведомственный федеральному органу исполнительной власти, -		Точечный	Symbol(2.1.4_12_ООН_2_РЗ_план.png, 0, 20, 0)	
9207	REG_STATUS: 1, STATUS: 2.	медицинской реабилитации, подведомственный федеральному органу исполнительной власти, -		Точечный	Symbol(2.1.4_12_ООН_2_ФЗ_план.png, 0, 23, 0)	
9208	REG_STATUS: 3,4,5,6,8, STATUS: 3.	медицинской реабилитации, подведомственный федеральному органу исполнительной власти, -		Точечный	Symbol(2.1.4_12_ООН_3_МЗ_реконстр.png, 0, 18, 0)	
9209	REG_STATUS: 2, STATUS: 3.	медицинской реабилитации, подведомственный федеральному органу исполнительной власти, -		Точечный	Symbol(2.1.4_12_ООН_3_РЗ_реконстр.png, 0, 20, 0)	

















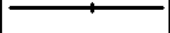
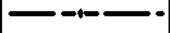
9210	REG_STATUS: 1, STATUS: 3.	медицинской реабилитации, подведомственный федеральному органу исполнительной власти, -		Точечный	Symbol(2.1.4_12_ООН_3_ФЗ_реконс тр.png, 0, 23, 0)	
9211	REG_STATUS: 3,4,5,6,8, STATUS: 4.	медицинской реабилитации, подведомственный федеральному органу исполнительной власти, -		Точечный	Symbol(2.1.4_12_ООН_4_МЗ_ликв.р ng, 0, 18, 1)	
9212	REG_STATUS: 2, STATUS: 4.	медицинской реабилитации, подведомственный федеральному органу исполнительной власти, -		Точечный	Symbol(2.1.4_12_ООН_4_РЗ_ликв.р ng, 0, 20, 1)	
9213	REG_STATUS: 1, STATUS: 4.	медицинской реабилитации, подведомственный федеральному органу исполнительной власти, -		Точечный	Symbol(2.1.4_12_ООН_4_ФЗ_ликв.р ng, 0, 23, 0)	
9214	REG_STATUS: 3,4,5,6,8, STATUS: 1.	санаторно-курортного лечения, подведомственный федеральному органу исполнительной власти, -		Точечный	Symbol(2.1.4_13_ООН_1_МЗ_сущ.р ng, 0, 18, 1)	
9215	REG_STATUS: 2, STATUS: 1.	санаторно-курортного лечения, подведомственный федеральному органу исполнительной власти, -		Точечный	Symbol(2.1.4_13_ООН_1_РЗ_сущ.р ng, 0, 20, 1)	
9216	REG_STATUS: 1, STATUS: 1.	санаторно-курортного лечения, подведомственный федеральному органу исполнительной власти, -		Точечный	Symbol(2.1.4_13_ООН_1_ФЗ_сущ.р ng, 0, 23, 1)	
9217	REG_STATUS: 3,4,5,6,8, STATUS: 2.	санаторно-курортного лечения, подведомственный федеральному органу исполнительной власти, -		Точечный	Symbol(2.1.4_13_ООН_2_МЗ_план.р ng, 0, 18, 0)	
9218	REG_STATUS: 2, STATUS: 2.	санаторно-курортного лечения, подведомственный федеральному органу исполнительной власти, -		Точечный	Symbol(2.1.4_13_ООН_2_РЗ_план.р ng, 0, 20, 0)	
9219	REG_STATUS: 1, STATUS: 2.	санаторно-курортного лечения, подведомственный федеральному органу исполнительной власти, -		Точечный	Symbol(2.1.4_13_ООН_2_ФЗ_план.р ng, 0, 23, 0)	
9220	REG_STATUS: 3,4,5,6,8, STATUS: 3.	санаторно-курортного лечения, подведомственный федеральному органу исполнительной власти, -		Точечный	Symbol(2.1.4_13_ООН_3_МЗ_рекон стр.png, 0, 18, 0)	
9221	REG_STATUS: 2, STATUS: 3.	санаторно-курортного лечения, подведомственный федеральному органу исполнительной власти, -		Точечный	Symbol(2.1.4_13_ООН_3_РЗ_реконс тр.png, 0, 20, 0)	
9222	REG_STATUS: 1, STATUS: 3.	санаторно-курортного лечения, подведомственный федеральному органу исполнительной власти, -		Точечный	Symbol(2.1.4_13_ООН_3_ФЗ_реконс тр.png, 0, 23, 0)	
9223	REG_STATUS: 3,4,5,6,8, STATUS: 4.	санаторно-курортного лечения, подведомственный федеральному органу исполнительной власти, -		Точечный	Symbol(2.1.4_13_ООН_4_МЗ_ликв.р ng, 0, 18, 1)	
9224	REG_STATUS: 2, STATUS: 4.	санаторно-курортного лечения, подведомственный федеральному органу исполнительной власти, -		Точечный	Symbol(2.1.4_13_ООН_4_РЗ_ликв.р ng, 0, 20, 1)	
9225	REG_STATUS: 1, STATUS: 4.	санаторно-курортного лечения, подведомственный федеральному органу исполнительной власти, -		Точечный	Symbol(2.1.4_13_ООН_4_ФЗ_ликв.р ng, 0, 23, 0)	
Heritage pr						
5861	STATUS: 1, HIST_CAT: 3,4,5.	STATUS: Существующий, HIST_CAT: Местное значение,Без категории -		Точечный	Symbol(4.1.1_1_OKH_1_МЗ_сущ.р ng, 0, 18, 1)	
5865	STATUS: 1, HIST_CAT: 3,4,5.	STATUS: Существующий, HIST_CAT: Местное значение,Без категории -		Точечный	Symbol(4.1.1_5_OKH_1_МЗ_сущ.р ng, 0, 18, 1)	






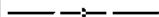












Heritage_pr	5866	STATUS: 1, HIST_CAT: 3,4,5.	STATUS: Существующий, HIST_CAT: Местное значение,Без категории -		Точечный	Symbol(4.1.1_2_OKH_1_M3_сущ.png, 0, 18, 1)	
	5867	STATUS: 2, HIST_CAT: 3,4,5.	STATUS: Планируемый, HIST_CAT: Местное значение,Без категории -		Точечный	Symbol(4.1.1_2_OKH_2_M3_план.png, 0, 18, 0)	
	5868	STATUS: 1, HIST_CAT: 3,4,5.	STATUS: Существующий, HIST_CAT: Местное значение,Без категории -		Точечный	Symbol(4.1.1_7_OKH_1_M3_сущ.png, 0, 18, 1)	
	5869	STATUS: 2, HIST_CAT: 3,4,5.	STATUS: Планируемый, HIST_CAT: Местное значение,Без категории -		Точечный	Symbol(4.1.1_7_OKH_1_M3_план.png, 0, 18, 0)	
	6642	HIST_CAT: 2, STATUS: 1.	HIST_CAT: Региональное значение, STATUS: Существующий.		Точечный	Symbol(4.1.1_1_OKH_1_P3_сущ.png, 0, 20, 1)	
	6643	HIST_CAT: 1, STATUS: 1.	HIST_CAT: Федеральное значение, STATUS: Существующий.		Точечный	Symbol(4.1.1_1_OKH_1_Ф3_сущ.png, 0, 23, 1)	
	6644	HIST_CAT: 2, STATUS: 1.	HIST_CAT: Региональное значение, STATUS: Существующий.		Точечный	Symbol(4.1.1_5_OKH_1_P3_сущ.png, 0, 20, 1)	
	6645	HIST_CAT: 1, STATUS: 1.	HIST_CAT: Федеральное значение, STATUS: Существующий.		Точечный	Symbol(4.1.1_5_OKH_1_Ф3_сущ.png, 0, 23, 1)	
	6646	HIST_CAT: 2, STATUS: 1.	HIST_CAT: Региональное значение, STATUS: Существующий.		Точечный	Symbol(4.1.1_2_OKH_1_P3_сущ.png, 0, 20, 1)	
	6647	HIST_CAT: 1, STATUS: 1.	HIST_CAT: Федеральное значение, STATUS: Существующий.		Точечный	Symbol(4.1.1_2_OKH_1_Ф3_сущ.png, 0, 23, 1)	
	6648	STATUS: 2, HIST_CAT: 2.	STATUS: Планируемый, HIST_CAT: Региональное значение.		Точечный	Symbol(4.1.1_2_OKH_2_P3_план.png, 0, 20, 0)	
	6649	STATUS: 2, HIST_CAT: 1.	STATUS: Планируемый, HIST_CAT: Федеральное значение.		Точечный	Symbol(4.1.1_2_OKH_2_Ф3_план.png, 0, 23, 0)	
	6650	HIST_CAT: 2, STATUS: 1.	HIST_CAT: Региональное значение, STATUS: Существующий.		Точечный	Symbol(4.1.1_7_OKH_1_P3_сущ.png, 0, 20, 1)	
	6651	HIST_CAT: 1, STATUS: 1.	HIST_CAT: Федеральное значение, STATUS: Существующий.		Точечный	Symbol(4.1.1_7_OKH_1_Ф3_сущ.png, 0, 23, 1)	
	6652	STATUS: 2, HIST_CAT: 2.	STATUS: Планируемый, HIST_CAT: Региональное значение.		Точечный	Symbol(4.1.1_7_OKH_1_P3_план.png, 0, 20, 0)	
	6653	STATUS: 2, HIST_CAT: 1.	STATUS: Планируемый, HIST_CAT: Федеральное значение.		Точечный	Symbol(4.1.1_7_OKH_1_Ф3_план.png, 0, 23, 0)	
HydraulicStructures_pr_pnt							
	1742	REG_STATUS: 3,4,5,6,8, STATUS: 1.	гидротехнические сооружения, REG_STATUS: Местное значение муниципального		Точечный	Symbol(2.4.16_1_OИИ_1_M3_сущ.png, 0, 18, 1)	
	1743	REG_STATUS: 2, STATUS: 1.	гидротехнические сооружения, REG_STATUS: Региональное значение,		Точечный	Symbol(2.4.16_1_OИИ_1_P3_сущ.png, 0, 20, 1)	



















1744	REG_STATUS: 1, STATUS: 1.	гидротехнические сооружения, REG_STATUS: Федеральное значение,		Точечный	Symbol(2.4.16_1_ОИИ_1_ФЗ_сущ.png, 0, 23, 1)	
1745	REG_STATUS: 3,4,5,6,8, STATUS: 2.	гидротехнические сооружения, REG_STATUS: Местное значение муниципального		Точечный	Symbol(2.4.16_1_ОИИ_2_МЗ_план.png, 0, 18, 0)	
1746	REG_STATUS: 2, STATUS: 2.	гидротехнические сооружения, REG_STATUS: Региональное значение,		Точечный	Symbol(2.4.16_1_ОИИ_2_РЗ_план.png, 0, 20, 0)	
1747	REG_STATUS: 1, STATUS: 2.	гидротехнические сооружения, REG_STATUS: Федеральное значение,		Точечный	Symbol(2.4.16_1_ОИИ_2_ФЗ_план.png, 0, 23, 0)	
1748	REG_STATUS: 3,4,5,6,8, STATUS: 1.	гидротехнические сооружения, REG_STATUS: Местное значение муниципального		Точечный	Symbol(2.4.16_1_ОИИ_3_МЗ_реконстр.png, 0, 18, 0)	
1749	REG_STATUS: 2, STATUS: 3.	гидротехнические сооружения, REG_STATUS: Региональное значение,		Точечный	Symbol(2.4.16_1_ОИИ_3_РЗ_реконстр.png, 0, 20, 0)	
1750	REG_STATUS: 1, STATUS: 3.	гидротехнические сооружения, REG_STATUS: Федеральное значение,		Точечный	Symbol(2.4.16_1_ОИИ_3_ФЗ_реконстр.png, 0, 23, 0)	
1751	REG_STATUS: 3,4,5,6,8, STATUS: 4.	гидротехнические сооружения, REG_STATUS: Местное значение муниципального		Точечный	Symbol(2.4.16_1_ОИИ_4_МЗ_ликв.png, 0, 18, 1)	
1752	REG_STATUS: 2, STATUS: 4.	гидротехнические сооружения, REG_STATUS: Региональное значение,		Точечный	Symbol(2.4.16_1_ОИИ_4_РЗ_ликв.png, 0, 20, 1)	
1753	REG_STATUS: 1, STATUS: 4.	гидротехнические сооружения, REG_STATUS: Федеральное значение,		Точечный	Symbol(2.4.16_1_ОИИ_4_ФЗ_ликв.png, 0, 23, 1)	
1754	REG_STATUS: 3,4,5,6,8, STATUS: 1.	гидротехнические сооружения (в том числе сопрягающие),		Точечный	Symbol(2.4.16_2_ОИИ_1_МЗ_сущ.png, 0, 18, 1)	
1755	REG_STATUS: 2, STATUS: 1.	гидротехнические сооружения (в том числе сопрягающие),		Точечный	Symbol(2.4.16_2_ОИИ_1_РЗ_сущ.png, 0, 20, 1)	
1756	REG_STATUS: 1, STATUS: 1.	гидротехнические сооружения (в том числе сопрягающие),		Точечный	Symbol(2.4.16_2_ОИИ_1_ФЗ_сущ.png, 0, 23, 1)	
1757	REG_STATUS: 3,4,5,6,8, STATUS: 2.	гидротехнические сооружения (в том числе сопрягающие),		Точечный	Symbol(2.4.16_2_ОИИ_2_МЗ_план.png, 0, 18, 0)	
1758	REG_STATUS: 2, STATUS: 2.	гидротехнические сооружения (в том числе сопрягающие),		Точечный	Symbol(2.4.16_2_ОИИ_2_РЗ_план.png, 0, 20, 0)	
1759	REG_STATUS: 1, STATUS: 2.	гидротехнические сооружения (в том числе сопрягающие),		Точечный	Symbol(2.4.16_2_ОИИ_2_ФЗ_план.png, 0, 23, 0)	
1760	REG_STATUS: 3,4,5,6,8, STATUS: 3.	гидротехнические сооружения (в том числе сопрягающие),		Точечный	Symbol(2.4.16_2_ОИИ_3_МЗ_реконстр.png, 0, 18, 0)	
1761	REG_STATUS: 2, STATUS: 3.	гидротехнические сооружения (в том числе сопрягающие),		Точечный	Symbol(2.4.16_2_ОИИ_3_РЗ_реконстр.png, 0, 20, 0)	



















1762	REG_STATUS: 1, STATUS: 3.	гидротехнические сооружения (в том числе сопрягающие),		Точечный	Symbol(2.4.16_2_OII_3_F3_rekons tr.png, 0, 23, 0)	
1763	REG_STATUS: 3,4,5,6,8, STATUS: 4.	гидротехнические сооружения (в том числе сопрягающие),		Точечный	Symbol(2.4.16_2_OII_4_M3_likv.p ng, 0, 18, 1)	
1764	REG_STATUS: 2, STATUS: 4.	гидротехнические сооружения (в том числе сопрягающие),		Точечный	Symbol(2.4.16_2_OII_4_P3_likv.p ng, 0, 20, 1)	
1765	REG_STATUS: 1, STATUS: 4.	гидротехнические сооружения (в том числе сопрягающие),		Точечный	Symbol(2.4.16_2_OII_4_F3_likv.p ng, 0, 23, 1)	
1766	REG_STATUS: 3,4,5,6,8, STATUS: 1.	сооружения, REG_STATUS: Местное значение муниципального		Точечный	Symbol(2.4.16_3_OII_1_M3_sush.p ng, 0, 18, 1)	
1767	REG_STATUS: 2, STATUS: 1.	сооружения, REG_STATUS: Региональное значение,		Точечный	Symbol(2.4.16_3_OII_1_P3_sush.pn g, 0, 20, 1)	
1768	REG_STATUS: 1, STATUS: 1.	сооружения, REG_STATUS: Федеральное значение,		Точечный	Symbol(2.4.16_3_OII_1_F3_sush.pn g, 0, 23, 1)	
1769	REG_STATUS: 3,4,5,6,8, STATUS: 2.	сооружения, REG_STATUS: Местное значение муниципального		Точечный	Symbol(2.4.16_3_OII_2_M3_plan.p ng, 0, 18, 0)	
1770	REG_STATUS: 2, STATUS: 2.	сооружения, REG_STATUS: Региональное значение,		Точечный	Symbol(2.4.16_3_OII_2_P3_plan.p ng, 0, 20, 0)	
1771	REG_STATUS: 1, STATUS: 2.	сооружения, REG_STATUS: Федеральное значение,		Точечный	Symbol(2.4.16_3_OII_2_F3_plan.p ng, 0, 23, 0)	
1772	REG_STATUS: 3,4,5,6,8, STATUS: 3.	сооружения, REG_STATUS: Местное значение муниципального		Точечный	Symbol(2.4.16_3_OII_3_M3_rekons tr.png, 0, 18, 0)	
1773	REG_STATUS: 2, STATUS: 3.	сооружения, REG_STATUS: Региональное значение,		Точечный	Symbol(2.4.16_3_OII_3_P3_rekons tr.png, 0, 20, 0)	
1774	REG_STATUS: 1, STATUS: 3.	сооружения, REG_STATUS: Федеральное значение,		Точечный	Symbol(2.4.16_3_OII_3_F3_rekons tr.png, 0, 23, 0)	
1775	REG_STATUS: 3,4,5,6,8, STATUS: 4.	сооружения, REG_STATUS: Местное значение муниципального		Точечный	Symbol(2.4.16_3_OII_4_M3_likv.p ng, 0, 18, 1)	
1776	REG_STATUS: 2, STATUS: 4.	сооружения, REG_STATUS: Региональное значение,		Точечный	Symbol(2.4.16_3_OII_4_P3_likv.p ng, 0, 20, 1)	
1777	REG_STATUS: 1, STATUS: 4.	сооружения, REG_STATUS: Федеральное значение,		Точечный	Symbol(2.4.16_3_OII_4_F3_likv.p ng, 0, 23, 1)	
1778	REG_STATUS: 3,4,5,6,8, STATUS: 1.	сооружения, REG_STATUS: Местное значение муниципального		Точечный	Symbol(2.4.16_4_OII_1_M3_sush.p ng, 0, 18, 1)	
1779	REG_STATUS: 2, STATUS: 1.	сооружения, REG_STATUS: Региональное значение,		Точечный	Symbol(2.4.16_4_OII_1_P3_sush.pn g, 0, 20, 1)	



















1780	REG_STATUS: 1, STATUS: 1.	сооружения, REG_STATUS: Федеральное значение,		Точечный	Symbol(2.4.16_4_ОИИ_1_ФЗ_сущ.png, 0, 23, 1)	
1781	REG_STATUS: 3,4,5,6,8, STATUS: 2.	сооружения, REG_STATUS: Местное значение муниципального		Точечный	Symbol(2.4.16_4_ОИИ_2_МЗ_план.png, 0, 18, 0)	
1782	REG_STATUS: 2, STATUS: 2.	сооружения, REG_STATUS: Региональное значение,		Точечный	Symbol(2.4.16_4_ОИИ_2_РЗ_план.png, 0, 20, 0)	
1783	REG_STATUS: 1, STATUS: 2.	сооружения, REG_STATUS: Федеральное значение,		Точечный	Symbol(2.4.16_4_ОИИ_2_ФЗ_план.png, 0, 23, 0)	
1784	REG_STATUS: 3,4,5,6,8, STATUS: 3.	сооружения, REG_STATUS: Местное значение муниципального		Точечный	Symbol(2.4.16_4_ОИИ_3_МЗ_реконстр.png, 0, 18, 0)	
1785	REG_STATUS: 2, STATUS: 3.	сооружения, REG_STATUS: Региональное значение,		Точечный	Symbol(2.4.16_4_ОИИ_3_РЗ_реконстр.png, 0, 20, 0)	
1786	REG_STATUS: 1, STATUS: 3.	сооружения, REG_STATUS: Федеральное значение,		Точечный	Symbol(2.4.16_4_ОИИ_3_ФЗ_реконстр.png, 0, 23, 0)	
1787	REG_STATUS: 3,4,5,6,8, STATUS: 4.	сооружения, REG_STATUS: Местное значение муниципального		Точечный	Symbol(2.4.16_4_ОИИ_4_МЗ_ликв.png, 0, 18, 1)	
1788	REG_STATUS: 2, STATUS: 4.	сооружения, REG_STATUS: Региональное значение,		Точечный	Symbol(2.4.16_4_ОИИ_4_РЗ_ликв.png, 0, 20, 1)	
1789	REG_STATUS: 1, STATUS: 4.	сооружения, REG_STATUS: Федеральное значение,		Точечный	Symbol(2.4.16_4_ОИИ_4_ФЗ_ликв.png, 0, 23, 1)	
1790	REG_STATUS: 3,4,5,6,8, STATUS: 1.	гидротехнические сооружения, REG_STATUS: Местное значение муниципального		Точечный	Symbol(2.4.16_5_ОИИ_1_МЗ_сущ.png, 0, 18, 1)	
1791	REG_STATUS: 2, STATUS: 1.	гидротехнические сооружения, REG_STATUS: Региональное значение,		Точечный	Symbol(2.4.16_5_ОИИ_1_РЗ_сущ.png, 0, 20, 1)	
1792	REG_STATUS: 1, STATUS: 1.	гидротехнические сооружения, REG_STATUS: Федеральное значение,		Точечный	Symbol(2.4.16_5_ОИИ_1_ФЗ_сущ.png, 0, 23, 1)	
1793	REG_STATUS: 3,4,5,6,8, STATUS: 2.	гидротехнические сооружения, REG_STATUS: Местное значение муниципального		Точечный	Symbol(2.4.16_5_ОИИ_2_МЗ_план.png, 0, 18, 0)	
1794	REG_STATUS: 2, STATUS: 2.	гидротехнические сооружения, REG_STATUS: Региональное значение,		Точечный	Symbol(2.4.16_5_ОИИ_2_РЗ_план.png, 0, 20, 0)	
1795	REG_STATUS: 1, STATUS: 2.	гидротехнические сооружения, REG_STATUS: Федеральное значение,		Точечный	Symbol(2.4.16_5_ОИИ_2_ФЗ_план.png, 0, 23, 0)	
1796	REG_STATUS: 3,4,5,6,8, STATUS: 3.	гидротехнические сооружения, REG_STATUS: Местное значение муниципального		Точечный	Symbol(2.4.16_5_ОИИ_3_МЗ_реконстр.png, 0, 18, 0)	
1797	REG_STATUS: 2, STATUS: 3.	гидротехнические сооружения, REG_STATUS: Региональное значение,		Точечный	Symbol(2.4.16_5_ОИИ_3_РЗ_реконстр.png, 0, 20, 0)	



















1798	REG_STATUS: 1, STATUS: 3.	гидротехнические сооружения, REG_STATUS: Федеральное значение,		Точечный	Symbol(2.4.16_5_ОИИ_3_ФЗ_реконс тр.png, 0, 23, 0)	
1799	REG_STATUS: 3,4,5,6,8, STATUS: 4.	гидротехнические сооружения, REG_STATUS: Местное значение муниципального		Точечный	Symbol(2.4.16_5_ОИИ_4_МЗ_ликв.р ng, 0, 18, 1)	
1800	REG_STATUS: 2, STATUS: 4.	гидротехнические сооружения, REG_STATUS: Региональное значение,		Точечный	Symbol(2.4.16_5_ОИИ_4_РЗ_ликв.р ng, 0, 20, 1)	
1801	REG_STATUS: 1, STATUS: 4.	гидротехнические сооружения, REG_STATUS: Федеральное значение,		Точечный	Symbol(2.4.16_5_ОИИ_4_ФЗ_ликв.р ng, 0, 23, 1)	
1802	REG_STATUS: 3,4,5,6,8, STATUS: 1.	специального назначения, REG_STATUS: Местное значение муниципального		Точечный	Symbol(2.4.16_6_ОИИ_1_МЗ_сущ.р ng, 0, 18, 1)	
1803	REG_STATUS: 2, STATUS: 1.	специального назначения, REG_STATUS: Региональное значение,		Точечный	Symbol(2.4.16_6_ОИИ_1_РЗ_сущ.р ng, 0, 20, 1)	
1804	REG_STATUS: 1, STATUS: 1.	специального назначения, REG_STATUS: Федеральное значение,		Точечный	Symbol(2.4.16_6_ОИИ_1_ФЗ_сущ.р ng, 0, 23, 1)	
1805	REG_STATUS: 3,4,5,6,8, STATUS: 2.	специального назначения, REG_STATUS: Местное значение муниципального		Точечный	Symbol(2.4.16_6_ОИИ_2_МЗ_план.р ng, 0, 18, 0)	
1806	REG_STATUS: 2, STATUS: 2.	специального назначения, REG_STATUS: Региональное значение,		Точечный	Symbol(2.4.16_6_ОИИ_2_РЗ_план.р ng, 0, 20, 0)	
1807	REG_STATUS: 1, STATUS: 2.	специального назначения, REG_STATUS: Федеральное значение,		Точечный	Symbol(2.4.16_6_ОИИ_2_ФЗ_план.р ng, 0, 23, 0)	
1808	REG_STATUS: 3,4,5,6,8, STATUS: 3.	специального назначения, REG_STATUS: Местное значение муниципального		Точечный	Symbol(2.4.16_6_ОИИ_3_МЗ_рекон стр.png, 0, 18, 0)	
1809	REG_STATUS: 2, STATUS: 3.	специального назначения, REG_STATUS: Региональное значение,		Точечный	Symbol(2.4.16_6_ОИИ_3_РЗ_реконс тр.png, 0, 20, 0)	
1810	REG_STATUS: 1, STATUS: 3.	специального назначения, REG_STATUS: Федеральное значение,		Точечный	Symbol(2.4.16_6_ОИИ_3_ФЗ_реконс тр.png, 0, 23, 0)	
1811	REG_STATUS: 3,4,5,6,8, STATUS: 4.	специального назначения, REG_STATUS: Местное значение муниципального		Точечный	Symbol(2.4.16_6_ОИИ_4_МЗ_ликв.р ng, 0, 18, 1)	
1812	REG_STATUS: 2, STATUS: 4.	специального назначения, REG_STATUS: Региональное значение,		Точечный	Symbol(2.4.16_6_ОИИ_4_РЗ_ликв.р ng, 0, 20, 1)	
1813	REG_STATUS: 1, STATUS: 4.	специального назначения, REG_STATUS: Федеральное значение,		Точечный	Symbol(2.4.16_6_ОИИ_4_ФЗ_ликв.р ng, 0, 23, 1)	
Pipeline_pr						
6613	CLASSID: 602040401, STATUS: 1.	STATUS: Существующий, реконструируемый, строящийся.		Линейный	Pen(20, 64, 0)	
6614	CLASSID: 602040401, STATUS: 2.	CLASSID: Магистральный нефтепровод, STATUS: Планируемый к размещению.		Линейный	Pen(20, 65, 0)	



















Pipeline_pr	6615	CLASSID: 602040401, STATUS: 3.	CLASSID: Магистральный нефтепровод, STATUS: Планируемый к реконструкции.		Линейный	Pen(20, 66, 0)	
	6616	CLASSID: 602040402, STATUS: 1.	STATUS: Существующий, реконструируемый, строящийся.		Линейный	Pen(20, 67, 0)	
	6617	CLASSID: 602040402, STATUS: 2.	CLASSID: Магистральный нефтепродуктопровод, STATUS: Планируемый к размещению.		Линейный	Pen(20, 68, 0)	
	6618	CLASSID: 602040402, STATUS: 3.	CLASSID: Магистральный нефтепродуктопровод, STATUS: Планируемый к реконструкции.		Линейный	Pen(20, 69, 0)	
	6619	CLASSID: 602040403, STATUS: 1.	STATUS: Существующий, реконструируемый, строящийся.		Линейный	Pen(20, 60, 0)	
	6620	CLASSID: 602040403, STATUS: 2.	CLASSID: Магистральный газопровод, STATUS: Планируемый к размещению.		Линейный	Pen(20, 61, 0)	
	6621	CLASSID: 602040403, STATUS: 3.	CLASSID: Магистральный газопровод, STATUS: Планируемый к реконструкции.		Линейный	Pen(20, 62, 0)	
	6622	CLASSID: 602040404, STATUS: 1.	предназначенный для транспортировки природного газа под давлением свыше 1.2 МПа и сжиженного		Линейный	Pen(17, 60, 0)	
	6623	CLASSID: 602040404, STATUS: 2.	предназначенный для транспортировки природного газа под давлением свыше 1.2 МПа и сжиженного		Линейный	Pen(17, 61, 0)	
	6624	CLASSID: 602040404, STATUS: 3.	предназначенный для транспортировки природного газа под давлением свыше 1.2 МПа и сжиженного		Линейный	Pen(17, 62, 0)	
OilFacility_pr							
	2342	REG_STATUS: 3,4,5,6,8, STATUS: 1.	REG_STATUS: Местное значение муниципального района, Местное значение городского		Точечный	Symbol(2.4.6_1_ОИИ_1_МЗ_сущ.png, 0, 18, 1)	
	2343	REG_STATUS: 2, STATUS: 1.	REG_STATUS: Региональное значение, STATUS: Существующий, реконструируемый,		Точечный	Symbol(2.4.6_1_ОИИ_1_РЗ_сущ.png, 0, 20, 1)	
	2344	REG_STATUS: 1, STATUS: 1.	REG_STATUS: Федеральное значение, STATUS: Существующий, реконструируемый,		Точечный	Symbol(2.4.6_1_ОИИ_1_ФЗ_сущ.png, 0, 23, 1)	
	2345	REG_STATUS: 3,4,5,6,8, STATUS: 2.	REG_STATUS: Местное значение муниципального района, Местное значение городского		Точечный	Symbol(2.4.6_1_ОИИ_2_МЗ_план.png, 0, 18, 0)	
	2346	REG_STATUS: 2, STATUS: 2.	REG_STATUS: Региональное значение, STATUS: Планируемый к размещению.		Точечный	Symbol(2.4.6_1_ОИИ_2_РЗ_план.png, 0, 20, 0)	
	2347	REG_STATUS: 1, STATUS: 2.	REG_STATUS: Федеральное значение, STATUS: Планируемый к размещению.		Точечный	Symbol(2.4.6_1_ОИИ_2_ФЗ_план.png, 0, 23, 0)	
	2348	REG_STATUS: 3,4,5,6,8, STATUS: 3.	REG_STATUS: Местное значение муниципального района, Местное значение городского		Точечный	Symbol(2.4.6_1_ОИИ_3_МЗ_реконст p.png, 0, 18, 0)	
	2349	REG_STATUS: 2, STATUS: 3.	REG_STATUS: Региональное значение, STATUS: Планируемый к реконструкции.		Точечный	Symbol(2.4.6_1_ОИИ_3_РЗ_реконст p.png, 0, 20, 0)	



















2350	REG_STATUS: 1, STATUS: 3.	REG_STATUS: Федеральное значение, STATUS: Планируемый к реконструкции.		Точечный	Symbol(2.4.6_1_ОИИ_3_ФЗ_реконст p.png, 0, 23, 0)	
2351	REG_STATUS: 3,4,5,6,8, STATUS: 4.	REG_STATUS: Местное значение муниципального района, Местное значение городского		Точечный	Symbol(2.4.6_1_ОИИ_4_МЗ_ликв.рп g, 0, 18, 1)	
2352	REG_STATUS: 2, STATUS: 4.	REG_STATUS: Региональное значение, STATUS: Планируемый к ликвидации.		Точечный	Symbol(2.4.6_1_ОИИ_4_РЗ_ликв.рп g, 0, 20, 1)	
2353	REG_STATUS: 1, STATUS: 4.	REG_STATUS: Федеральное значение, STATUS: Планируемый к ликвидации.		Точечный	Symbol(2.4.6_1_ОИИ_4_ФЗ_ликв.рп g, 0, 23, 1)	
2354	REG_STATUS: 3,4,5,6,8, STATUS: 1.	REG_STATUS: Местное значение муниципального района, Местное значение городского		Точечный	Symbol(2.4.6_2_ОИИ_1_МЗ_сущ.рп g, 0, 18, 1)	
2355	REG_STATUS: 2, STATUS: 1.	REG_STATUS: Региональное значение, STATUS: Существующий, реконструируемый,		Точечный	Symbol(2.4.6_2_ОИИ_1_РЗ_сущ.png , 0, 20, 1)	
2356	REG_STATUS: 1, STATUS: 1.	REG_STATUS: Федеральное значение, STATUS: Существующий, реконструируемый,		Точечный	Symbol(2.4.6_2_ОИИ_1_ФЗ_сущ.png , 0, 23, 1)	
2357	REG_STATUS: 3,4,5,6,8, STATUS: 2.	REG_STATUS: Местное значение муниципального района, Местное значение городского		Точечный	Symbol(2.4.6_2_ОИИ_2_МЗ_план.рп g, 0, 18, 0)	
2358	REG_STATUS: 2, STATUS: 2.	REG_STATUS: Региональное значение, STATUS: Планируемый к размещению.		Точечный	Symbol(2.4.6_2_ОИИ_2_РЗ_план.рп g, 0, 20, 0)	
2359	REG_STATUS: 1, STATUS: 2.	REG_STATUS: Федеральное значение, STATUS: Планируемый к размещению.		Точечный	Symbol(2.4.6_2_ОИИ_2_ФЗ_план.рп g, 0, 23, 0)	
2360	REG_STATUS: 3,4,5,6,8, STATUS: 3.	REG_STATUS: Местное значение муниципального района, Местное значение городского		Точечный	Symbol(2.4.6_2_ОИИ_3_МЗ_реконст p.png, 0, 18, 0)	
2361	REG_STATUS: 2, STATUS: 3.	REG_STATUS: Региональное значение, STATUS: Планируемый к реконструкции.		Точечный	Symbol(2.4.6_2_ОИИ_3_РЗ_реконст p.png, 0, 20, 0)	
2362	REG_STATUS: 1, STATUS: 3.	REG_STATUS: Федеральное значение, STATUS: Планируемый к реконструкции.		Точечный	Symbol(2.4.6_2_ОИИ_3_ФЗ_реконст p.png, 0, 23, 0)	
2363	REG_STATUS: 3,4,5,6,8, STATUS: 4.	REG_STATUS: Местное значение муниципального района, Местное значение городского		Точечный	Symbol(2.4.6_2_ОИИ_4_МЗ_ликв.рп g, 0, 18, 1)	
2364	REG_STATUS: 2, STATUS: 4.	REG_STATUS: Региональное значение, STATUS: Планируемый к ликвидации.		Точечный	Symbol(2.4.6_2_ОИИ_4_РЗ_ликв.рп g, 0, 20, 1)	
2365	REG_STATUS: 1, STATUS: 4.	REG_STATUS: Федеральное значение, STATUS: Планируемый к ликвидации.		Точечный	Symbol(2.4.6_2_ОИИ_4_ФЗ_ликв.рп g, 0, 23, 1)	
2366	REG_STATUS: 3,4,5,6,8, STATUS: 1.	REG_STATUS: Местное значение муниципального района, Местное значение городского		Точечный	Symbol(2.4.6_3_ОИИ_1_МЗ_сущ.рп g, 0, 18, 1)	
2367	REG_STATUS: 2, STATUS: 1.	REG_STATUS: Региональное значение, STATUS: Существующий, реконструируемый,		Точечный	Symbol(2.4.6_3_ОИИ_1_РЗ_сущ.png , 0, 20, 1)	



















2368	REG_STATUS: 1, STATUS: 1.	REG_STATUS: Федеральное значение, STATUS: Существующий, реконструируемый,		Точечный	Symbol(2.4.6_3_ОИИ_1_ФЗ_сущ.png , 0, 23, 1)	
2369	REG_STATUS: 3,4,5,6,8, STATUS: 2.	REG_STATUS: Местное значение муниципального района, Местное значение городского		Точечный	Symbol(2.4.6_3_ОИИ_2_МЗ_план.png, 0, 18, 0)	
2370	REG_STATUS: 2, STATUS: 2.	REG_STATUS: Региональное значение, STATUS: Планируемый к размещению.		Точечный	Symbol(2.4.6_3_ОИИ_2_РЗ_план.png, 0, 20, 0)	
2371	REG_STATUS: 1, STATUS: 2.	REG_STATUS: Федеральное значение, STATUS: Планируемый к размещению.		Точечный	Symbol(2.4.6_3_ОИИ_2_ФЗ_план.png, 0, 23, 0)	
2372	REG_STATUS: 3,4,5,6,8, STATUS: 3.	REG_STATUS: Местное значение муниципального района, Местное значение городского		Точечный	Symbol(2.4.6_3_ОИИ_3_МЗ_реконст p.png, 0, 18, 0)	
2373	REG_STATUS: 2, STATUS: 3.	REG_STATUS: Региональное значение, STATUS: Планируемый к реконструкции.		Точечный	Symbol(2.4.6_3_ОИИ_3_РЗ_реконст p.png, 0, 20, 0)	
2374	REG_STATUS: 1, STATUS: 3.	REG_STATUS: Федеральное значение, STATUS: Планируемый к реконструкции.		Точечный	Symbol(2.4.6_3_ОИИ_3_ФЗ_реконст p.png, 0, 23, 0)	
2375	REG_STATUS: 3,4,5,6,8, STATUS: 4.	REG_STATUS: Местное значение муниципального района, Местное значение городского		Точечный	Symbol(2.4.6_3_ОИИ_4_МЗ_ликв.png, 0, 18, 1)	
2376	REG_STATUS: 2, STATUS: 4.	REG_STATUS: Региональное значение, STATUS: Планируемый к ликвидации.		Точечный	Symbol(2.4.6_3_ОИИ_4_РЗ_ликв.png, 0, 20, 1)	
2377	REG_STATUS: 1, STATUS: 4.	REG_STATUS: Федеральное значение, STATUS: Планируемый к ликвидации.		Точечный	Symbol(2.4.6_3_ОИИ_4_ФЗ_ликв.png, 0, 23, 1)	
2378	REG_STATUS: 3,4,5,6,8, STATUS: 1.	(ГПЦ), REG_STATUS: Местное значение муниципального		Точечный	Symbol(2.4.6_4_ОИИ_1_МЗ_сущ.png, 0, 18, 1)	
2379	REG_STATUS: 2, STATUS: 1.	(ГПЦ), REG_STATUS: Региональное значение,		Точечный	Symbol(2.4.6_4_ОИИ_1_РЗ_сущ.png, 0, 20, 1)	
2380	REG_STATUS: 1, STATUS: 1.	(ГПЦ), REG_STATUS: Федеральное значение,		Точечный	Symbol(2.4.6_4_ОИИ_1_ФЗ_сущ.png, 0, 23, 1)	
2381	REG_STATUS: 3,4,5,6,8, STATUS: 2.	(ГПЦ), REG_STATUS: Местное значение муниципального		Точечный	Symbol(2.4.6_4_ОИИ_2_МЗ_план.png, 0, 18, 0)	
2382	REG_STATUS: 2, STATUS: 2.	(ГПЦ), REG_STATUS: Региональное значение,		Точечный	Symbol(2.4.6_4_ОИИ_2_РЗ_план.png, 0, 20, 0)	
2383	REG_STATUS: 1, STATUS: 2.	(ГПЦ), REG_STATUS: Федеральное значение,		Точечный	Symbol(2.4.6_4_ОИИ_2_ФЗ_план.png, 0, 23, 0)	
2384	REG_STATUS: 3,4,5,6,8, STATUS: 3.	(ГПЦ), REG_STATUS: Местное значение муниципального		Точечный	Symbol(2.4.6_4_ОИИ_3_МЗ_реконст p.png, 0, 18, 0)	
2385	REG_STATUS: 2, STATUS: 3.	(ГПЦ), REG_STATUS: Региональное значение,		Точечный	Symbol(2.4.6_4_ОИИ_3_РЗ_реконст p.png, 0, 20, 0)	

2386	REG_STATUS: 1, STATUS: 3.	(ГПС), REG_STATUS: Федеральное значение,		Точечный	Symbol(2.4.6_4_OII_3_FZ_rekonst p.png, 0, 23, 0)	
2387	REG_STATUS: 3,4,5,6,8, STATUS: 4.	(ГПС), REG_STATUS: Местное значение муниципального		Точечный	Symbol(2.4.6_4_OII_4_M3_likv.pn g, 0, 18, 1)	
2388	REG_STATUS: 2, STATUS: 4.	(ГПС), REG_STATUS: Региональное значение,		Точечный	Symbol(2.4.6_4_OII_4_P3_likv.pn g, 0, 20, 1)	
2389	REG_STATUS: 1, STATUS: 4.	(ГПС), REG_STATUS: Федеральное значение,		Точечный	Symbol(2.4.6_4_OII_4_FZ_likv.pn g, 0, 23, 1)	
2390	REG_STATUS: 3,4,5,6,8, STATUS: 1.	перекачивающая станция (ППС), REG_STATUS: Местное значение муниципального		Точечный	Symbol(2.4.6_5_OII_1_M3_sущ.pn g, 0, 18, 1)	
2391	REG_STATUS: 2, STATUS: 1.	перекачивающая станция (ППС), REG_STATUS: Региональное значение,		Точечный	Symbol(2.4.6_5_OII_1_P3_sущ.png , 0, 20, 1)	
2392	REG_STATUS: 1, STATUS: 1.	перекачивающая станция (ППС), REG_STATUS: Федеральное значение,		Точечный	Symbol(2.4.6_5_OII_1_FZ_sущ.png , 0, 23, 1)	
2393	REG_STATUS: 3,4,5,6,8, STATUS: 2.	перекачивающая станция (ППС), REG_STATUS: Местное значение муниципального		Точечный	Symbol(2.4.6_5_OII_2_M3_план.pn g, 0, 18, 0)	
2394	REG_STATUS: 2, STATUS: 2.	перекачивающая станция (ППС), REG_STATUS: Региональное значение,		Точечный	Symbol(2.4.6_5_OII_2_P3_план.pn g, 0, 20, 0)	
2395	REG_STATUS: 1, STATUS: 2.	перекачивающая станция (ППС), REG_STATUS: Федеральное значение,		Точечный	Symbol(2.4.6_5_OII_2_FZ_план.pn g, 0, 23, 0)	
2396	REG_STATUS: 3,4,5,6,8, STATUS: 3.	перекачивающая станция (ППС), REG_STATUS: Местное значение муниципального		Точечный	Symbol(2.4.6_5_OII_3_M3_rekonst p.png, 0, 18, 0)	
2397	REG_STATUS: 2, STATUS: 3.	перекачивающая станция (ППС), REG_STATUS: Региональное значение,		Точечный	Symbol(2.4.6_5_OII_3_P3_rekonst p.png, 0, 20, 0)	
2398	REG_STATUS: 1, STATUS: 3.	перекачивающая станция (ППС), REG_STATUS: Федеральное значение,		Точечный	Symbol(2.4.6_5_OII_3_FZ_rekonst p.png, 0, 23, 0)	
2399	REG_STATUS: 3,4,5,6,8, STATUS: 4.	перекачивающая станция (ППС), REG_STATUS: Местное значение муниципального		Точечный	Symbol(2.4.6_5_OII_4_M3_likv.pn g, 0, 18, 1)	
2400	REG_STATUS: 2, STATUS: 4.	перекачивающая станция (ППС), REG_STATUS: Региональное значение,		Точечный	Symbol(2.4.6_5_OII_4_P3_likv.pn g, 0, 20, 1)	
2401	REG_STATUS: 1, STATUS: 4.	перекачивающая станция (ППС), REG_STATUS: Федеральное значение,		Точечный	Symbol(2.4.6_5_OII_4_FZ_likv.pn g, 0, 23, 1)	
2402	REG_STATUS: 3,4,5,6,8, STATUS: 1.	REG_STATUS: Местное значение муниципального района, Местное значение городского		Точечный	Symbol(2.4.6_6_OII_1_M3_sущ.pn g, 0, 18, 1)	
2403	REG_STATUS: 2, STATUS: 1.	REG_STATUS: Региональное значение, STATUS: Существующий, реконструируемый,		Точечный	Symbol(2.4.6_6_OII_1_P3_sущ.png , 0, 20, 1)	

2404	REG_STATUS: 1, STATUS: 1.	REG_STATUS: Федеральное значение, STATUS: Существующий, реконструируемый,		Точечный	Symbol(2.4.6_6_ОИИ_1_ФЗ_сущ.png , 0, 23, 1)	
2405	REG_STATUS: 3,4,5,6,8, STATUS: 2.	REG_STATUS: Местное значение муниципального района, Местное значение городского		Точечный	Symbol(2.4.6_6_ОИИ_2_МЗ_план.png, 0, 18, 0)	
2406	REG_STATUS: 2, STATUS: 2.	REG_STATUS: Региональное значение, STATUS: Планируемый к размещению.		Точечный	Symbol(2.4.6_6_ОИИ_2_РЗ_план.png, 0, 20, 0)	
2407	REG_STATUS: 1, STATUS: 2.	REG_STATUS: Федеральное значение, STATUS: Планируемый к размещению.		Точечный	Symbol(2.4.6_6_ОИИ_2_ФЗ_план.png, 0, 23, 0)	
2408	REG_STATUS: 3,4,5,6,8, STATUS: 3.	REG_STATUS: Местное значение муниципального района, Местное значение городского		Точечный	Symbol(2.4.6_6_ОИИ_3_МЗ_реконст p.png, 0, 18, 0)	
2409	REG_STATUS: 2, STATUS: 3.	REG_STATUS: Региональное значение, STATUS: Планируемый к реконструкции.		Точечный	Symbol(2.4.6_6_ОИИ_3_РЗ_реконст p.png, 0, 20, 0)	
2410	REG_STATUS: 1, STATUS: 3.	REG_STATUS: Федеральное значение, STATUS: Планируемый к реконструкции.		Точечный	Symbol(2.4.6_6_ОИИ_3_ФЗ_реконст p.png, 0, 23, 0)	
2411	REG_STATUS: 3,4,5,6,8, STATUS: 4.	REG_STATUS: Местное значение муниципального района, Местное значение городского		Точечный	Symbol(2.4.6_6_ОИИ_4_МЗ_ликв.png, 0, 18, 1)	
2412	REG_STATUS: 2, STATUS: 4.	REG_STATUS: Региональное значение, STATUS: Планируемый к ликвидации.		Точечный	Symbol(2.4.6_6_ОИИ_4_РЗ_ликв.png, 0, 20, 1)	
2413	REG_STATUS: 1, STATUS: 4.	REG_STATUS: Федеральное значение, STATUS: Планируемый к ликвидации.		Точечный	Symbol(2.4.6_6_ОИИ_4_ФЗ_ликв.png, 0, 23, 1)	
2414	REG_STATUS: 3,4,5,6,8, STATUS: 1.	REG_STATUS: Местное значение муниципального района, Местное значение городского		Точечный	Symbol(2.4.6_7_ОИИ_1_МЗ_сущ.png, 0, 18, 1)	
2415	REG_STATUS: 2, STATUS: 1.	REG_STATUS: Региональное значение, STATUS: Существующий, реконструируемый,		Точечный	Symbol(2.4.6_7_ОИИ_1_РЗ_сущ.png, 0, 20, 1)	
2416	REG_STATUS: 1, STATUS: 1.	REG_STATUS: Федеральное значение, STATUS: Существующий, реконструируемый,		Точечный	Symbol(2.4.6_7_ОИИ_1_ФЗ_сущ.png, 0, 23, 1)	
2417	REG_STATUS: 3,4,5,6,8, STATUS: 2.	REG_STATUS: Местное значение муниципального района, Местное значение городского		Точечный	Symbol(2.4.6_7_ОИИ_2_МЗ_план.png, 0, 18, 0)	
2418	REG_STATUS: 2, STATUS: 2.	REG_STATUS: Региональное значение, STATUS: Планируемый к размещению.		Точечный	Symbol(2.4.6_7_ОИИ_2_РЗ_план.png, 0, 20, 0)	
2419	REG_STATUS: 1, STATUS: 2.	REG_STATUS: Федеральное значение, STATUS: Планируемый к размещению.		Точечный	Symbol(2.4.6_7_ОИИ_2_ФЗ_план.png, 0, 23, 0)	
2420	REG_STATUS: 3,4,5,6,8, STATUS: 3.	REG_STATUS: Местное значение муниципального района, Местное значение городского		Точечный	Symbol(2.4.6_7_ОИИ_3_МЗ_реконст p.png, 0, 18, 0)	
2421	REG_STATUS: 2, STATUS: 3.	REG_STATUS: Региональное значение, STATUS: Планируемый к реконструкции.		Точечный	Symbol(2.4.6_7_ОИИ_3_РЗ_реконст p.png, 0, 20, 0)	

2422	REG_STATUS: 1, STATUS: 3.	REG_STATUS: Федеральное значение, STATUS: Планируемый к реконструкции.		Точечный	Symbol(2.4.6_7_ОИИ_3_ФЗ_реконст p.png, 0, 23, 0)	
2423	REG_STATUS: 3,4,5,6,8, STATUS: 4.	REG_STATUS: Местное значение муниципального района, Местное значение городского		Точечный	Symbol(2.4.6_7_ОИИ_4_МЗ_ликв.рп g, 0, 18, 1)	
2424	REG_STATUS: 2, STATUS: 4.	REG_STATUS: Региональное значение, STATUS: Планируемый к ликвидации.		Точечный	Symbol(2.4.6_7_ОИИ_4_РЗ_ликв.рп g, 0, 20, 1)	
2425	REG_STATUS: 1, STATUS: 4.	REG_STATUS: Федеральное значение, STATUS: Планируемый к ликвидации.		Точечный	Symbol(2.4.6_7_ОИИ_4_ФЗ_ликв.рп g, 0, 23, 1)	
2426	REG_STATUS: 3,4,5,6,8, STATUS: 1.	REG_STATUS: Местное значение муниципального района, Местное значение городского		Точечный	Symbol(2.4.6_8_ОИИ_1_МЗ_сущ.рп g, 0, 18, 1)	
2427	REG_STATUS: 2, STATUS: 1.	REG_STATUS: Региональное значение, STATUS: Существующий, реконструируемый,		Точечный	Symbol(2.4.6_8_ОИИ_1_РЗ_сущ.png , 0, 20, 1)	
2428	REG_STATUS: 1, STATUS: 1.	REG_STATUS: Федеральное значение, STATUS: Существующий, реконструируемый,		Точечный	Symbol(2.4.6_8_ОИИ_1_ФЗ_сущ.png , 0, 23, 1)	
2429	REG_STATUS: 3,4,5,6,8, STATUS: 2.	REG_STATUS: Местное значение муниципального района, Местное значение городского		Точечный	Symbol(2.4.6_8_ОИИ_2_МЗ_план.рп g, 0, 18, 0)	
2430	REG_STATUS: 2, STATUS: 2.	REG_STATUS: Региональное значение, STATUS: Планируемый к размещению.		Точечный	Symbol(2.4.6_8_ОИИ_2_РЗ_план.рп g, 0, 20, 0)	
2431	REG_STATUS: 1, STATUS: 2.	REG_STATUS: Федеральное значение, STATUS: Планируемый к размещению.		Точечный	Symbol(2.4.6_8_ОИИ_2_ФЗ_план.рп g, 0, 23, 0)	
2432	REG_STATUS: 3,4,5,6,8, STATUS: 3.	REG_STATUS: Местное значение муниципального района, Местное значение городского		Точечный	Symbol(2.4.6_8_ОИИ_3_МЗ_реконст p.png, 0, 18, 0)	
2433	REG_STATUS: 2, STATUS: 3.	REG_STATUS: Региональное значение, STATUS: Планируемый к реконструкции.		Точечный	Symbol(2.4.6_8_ОИИ_3_РЗ_реконст p.png, 0, 20, 0)	
2434	REG_STATUS: 1, STATUS: 3.	REG_STATUS: Федеральное значение, STATUS: Планируемый к реконструкции.		Точечный	Symbol(2.4.6_8_ОИИ_3_ФЗ_реконст p.png, 0, 23, 0)	
2435	REG_STATUS: 3,4,5,6,8, STATUS: 4.	REG_STATUS: Местное значение муниципального района, Местное значение городского		Точечный	Symbol(2.4.6_8_ОИИ_4_МЗ_ликв.рп g, 0, 18, 1)	
2436	REG_STATUS: 2, STATUS: 4.	REG_STATUS: Региональное значение, STATUS: Планируемый к ликвидации.		Точечный	Symbol(2.4.6_8_ОИИ_4_РЗ_ликв.рп g, 0, 20, 1)	
2437	REG_STATUS: 1, STATUS: 4.	REG_STATUS: Федеральное значение, STATUS: Планируемый к ликвидации.		Точечный	Symbol(2.4.6_8_ОИИ_4_ФЗ_ликв.рп g, 0, 23, 1)	
2438	REG_STATUS: 3,4,5,6,8, STATUS: 1.	нефтепродуктов), REG_STATUS: Местное значение муниципального		Точечный	Symbol(2.4.6_9_ОИИ_1_МЗ_сущ.рп g, 0, 18, 1)	
2439	REG_STATUS: 2, STATUS: 1.	нефтепродуктов), REG_STATUS: Региональное значение,		Точечный	Symbol(2.4.6_9_ОИИ_1_РЗ_сущ.png , 0, 20, 1)	

2440	REG_STATUS: 1, STATUS: 1.	нефтепродуктов), REG_STATUS: Федеральное значение,		Точечный	Symbol(2.4.6_9_ОИИ_1_ФЗ_сущ.png, 0, 23, 1)	
2441	REG_STATUS: 3,4,5,6,8, STATUS: 2.	нефтепродуктов), REG_STATUS: Местное значение муниципального		Точечный	Symbol(2.4.6_9_ОИИ_2_МЗ_план.png, 0, 18, 0)	
2442	REG_STATUS: 2, STATUS: 2.	нефтепродуктов), REG_STATUS: Региональное значение,		Точечный	Symbol(2.4.6_9_ОИИ_2_РЗ_план.png, 0, 20, 0)	
2443	REG_STATUS: 1, STATUS: 2.	нефтепродуктов), REG_STATUS: Федеральное значение,		Точечный	Symbol(2.4.6_9_ОИИ_2_ФЗ_план.png, 0, 23, 0)	
2444	REG_STATUS: 3,4,5,6,8, STATUS: 3.	нефтепродуктов), REG_STATUS: Местное значение муниципального		Точечный	Symbol(2.4.6_9_ОИИ_3_МЗ_реконст p.png, 0, 18, 0)	
2445	REG_STATUS: 2, STATUS: 3.	нефтепродуктов), REG_STATUS: Региональное значение,		Точечный	Symbol(2.4.6_9_ОИИ_3_РЗ_реконст p.png, 0, 20, 0)	
2446	REG_STATUS: 1, STATUS: 3.	нефтепродуктов), REG_STATUS: Федеральное значение,		Точечный	Symbol(2.4.6_9_ОИИ_3_ФЗ_реконст p.png, 0, 23, 0)	
2447	REG_STATUS: 3,4,5,6,8, STATUS: 4.	нефтепродуктов), REG_STATUS: Местное значение муниципального		Точечный	Symbol(2.4.6_9_ОИИ_4_МЗ_ликв.png, 0, 18, 1)	
2448	REG_STATUS: 2, STATUS: 4.	нефтепродуктов), REG_STATUS: Региональное значение,		Точечный	Symbol(2.4.6_9_ОИИ_4_РЗ_ликв.png, 0, 20, 1)	
2449	REG_STATUS: 1, STATUS: 4.	нефтепродуктов), REG_STATUS: Федеральное значение,		Точечный	Symbol(2.4.6_9_ОИИ_4_ФЗ_ликв.png, 0, 23, 1)	
2450	REG_STATUS: 3,4,5,6,8, STATUS: 1.	REG_STATUS: Местное значение муниципального района, Местное значение городского		Точечный	Symbol(2.4.6_10_ОИИ_1_МЗ_сущ.png, 0, 18, 1)	
2451	REG_STATUS: 2, STATUS: 1.	REG_STATUS: Региональное значение, STATUS: Существующий, реконструируемый,		Точечный	Symbol(2.4.6_10_ОИИ_1_РЗ_сущ.png, 0, 20, 1)	
2452	REG_STATUS: 1, STATUS: 1.	REG_STATUS: Федеральное значение, STATUS: Существующий, реконструируемый,		Точечный	Symbol(2.4.6_10_ОИИ_1_ФЗ_сущ.png, 0, 23, 1)	
2453	REG_STATUS: 3,4,5,6,8, STATUS: 2.	REG_STATUS: Местное значение муниципального района, Местное значение городского		Точечный	Symbol(2.4.6_10_ОИИ_2_МЗ_план.png, 0, 18, 0)	
2454	REG_STATUS: 2, STATUS: 2.	REG_STATUS: Региональное значение, STATUS: Планируемый к размещению.		Точечный	Symbol(2.4.6_10_ОИИ_2_РЗ_план.png, 0, 20, 0)	
2455	REG_STATUS: 1, STATUS: 2.	REG_STATUS: Федеральное значение, STATUS: Планируемый к размещению.		Точечный	Symbol(2.4.6_10_ОИИ_2_ФЗ_план.png, 0, 23, 0)	
2456	REG_STATUS: 3,4,5,6,8, STATUS: 3.	REG_STATUS: Местное значение муниципального района, Местное значение городского		Точечный	Symbol(2.4.6_10_ОИИ_3_МЗ_рекон стр.png, 0, 18, 0)	
2457	REG_STATUS: 2, STATUS: 3.	REG_STATUS: Региональное значение, STATUS: Планируемый к реконструкции.		Точечный	Symbol(2.4.6_10_ОИИ_3_РЗ_реконс тр.png, 0, 20, 0)	

2458	REG_STATUS: 1, STATUS: 3.	REG_STATUS: Федеральное значение, STATUS: Планируемый к реконструкции.		Точечный	Symbol(2.4.6_10_OII_3_F3_rekons tr.png, 0, 23, 0)	
2459	REG_STATUS: 3,4,5,6,8, STATUS: 4.	REG_STATUS: Местное значение муниципального района, Местное значение городского		Точечный	Symbol(2.4.6_10_OII_4_M3_likv.p ng, 0, 18, 1)	
2460	REG_STATUS: 2, STATUS: 4.	REG_STATUS: Региональное значение, STATUS: Планируемый к ликвидации.		Точечный	Symbol(2.4.6_10_OII_4_P3_likv.p ng, 0, 20, 1)	
2461	REG_STATUS: 1, STATUS: 4.	REG_STATUS: Федеральное значение, STATUS: Планируемый к ликвидации.		Точечный	Symbol(2.4.6_10_OII_4_F3_likv.p ng, 0, 23, 1)	
2462	REG_STATUS: 3,4,5,6,8, STATUS: 1.	REG_STATUS: Местное значение муниципального района, Местное значение городского		Точечный	Symbol(2.4.6_11_OII_1_M3_sush.p ng, 0, 18, 1)	
2463	REG_STATUS: 2, STATUS: 1.	REG_STATUS: Региональное значение, STATUS: Существующий, реконструируемый,		Точечный	Symbol(2.4.6_11_OII_1_P3_sush.pn g, 0, 20, 1)	
2464	REG_STATUS: 1, STATUS: 1.	REG_STATUS: Федеральное значение, STATUS: Существующий, реконструируемый,		Точечный	Symbol(2.4.6_11_OII_1_F3_sush.pn g, 0, 23, 1)	
2465	REG_STATUS: 3,4,5,6,8, STATUS: 2.	REG_STATUS: Местное значение муниципального района, Местное значение городского		Точечный	Symbol(2.4.6_11_OII_2_M3_plan.p ng, 0, 18, 0)	
2466	REG_STATUS: 2, STATUS: 2.	REG_STATUS: Региональное значение, STATUS: Планируемый к размещению.		Точечный	Symbol(2.4.6_11_OII_2_P3_plan.p ng, 0, 20, 0)	
2467	REG_STATUS: 1, STATUS: 2.	REG_STATUS: Федеральное значение, STATUS: Планируемый к размещению.		Точечный	Symbol(2.4.6_11_OII_2_F3_plan.p ng, 0, 23, 0)	
2468	REG_STATUS: 3,4,5,6,8, STATUS: 3.	REG_STATUS: Местное значение муниципального района, Местное значение городского		Точечный	Symbol(2.4.6_11_OII_3_M3_rekons tr.png, 0, 18, 0)	
2469	REG_STATUS: 2, STATUS: 3.	REG_STATUS: Региональное значение, STATUS: Планируемый к реконструкции.		Точечный	Symbol(2.4.6_11_OII_3_P3_rekons tr.png, 0, 20, 0)	
2470	REG_STATUS: 1, STATUS: 3.	REG_STATUS: Федеральное значение, STATUS: Планируемый к реконструкции.		Точечный	Symbol(2.4.6_11_OII_3_F3_rekons tr.png, 0, 23, 0)	
2471	REG_STATUS: 3,4,5,6,8, STATUS: 4.	REG_STATUS: Местное значение муниципального района, Местное значение городского		Точечный	Symbol(2.4.6_11_OII_4_M3_likv.p ng, 0, 18, 1)	
2472	REG_STATUS: 2, STATUS: 4.	REG_STATUS: Региональное значение, STATUS: Планируемый к ликвидации.		Точечный	Symbol(2.4.6_11_OII_4_P3_likv.p ng, 0, 20, 1)	
2473	REG_STATUS: 1, STATUS: 4.	REG_STATUS: Федеральное значение, STATUS: Планируемый к ликвидации.		Точечный	Symbol(2.4.6_11_OII_4_F3_likv.p ng, 0, 23, 1)	
2474	REG_STATUS: 3,4,5,6,8, STATUS: 1.	(УПЦБ), REG_STATUS: Местное значение муниципального		Точечный	Symbol(2.4.6_12_OII_1_M3_sush.p ng, 0, 18, 1)	
2475	REG_STATUS: 2, STATUS: 1.	(УПЦБ), REG_STATUS: Региональное значение,		Точечный	Symbol(2.4.6_12_OII_1_P3_sush.pn g, 0, 20, 1)	

2476	REG_STATUS: 1, STATUS: 1.	(УПЦВ), REG_STATUS: Федеральное значение,		Точечный	Symbol(2.4.6_12_ОИИ_1_ФЗ_сущ.png, 0, 23, 1)	
2477	REG_STATUS: 3,4,5,6,8, STATUS: 2.	(УПЦВ), REG_STATUS: Местное значение муниципального		Точечный	Symbol(2.4.6_12_ОИИ_2_МЗ_план.png, 0, 18, 0)	
2478	REG_STATUS: 2, STATUS: 2.	(УПЦВ), REG_STATUS: Региональное значение,		Точечный	Symbol(2.4.6_12_ОИИ_2_РЗ_план.png, 0, 20, 0)	
2479	REG_STATUS: 1, STATUS: 2.	(УПЦВ), REG_STATUS: Федеральное значение,		Точечный	Symbol(2.4.6_12_ОИИ_2_ФЗ_план.png, 0, 23, 0)	
2480	REG_STATUS: 3,4,5,6,8, STATUS: 3.	(УПЦВ), REG_STATUS: Местное значение муниципального		Точечный	Symbol(2.4.6_12_ОИИ_3_МЗ_реконстр.png, 0, 18, 0)	
2481	REG_STATUS: 2, STATUS: 3.	(УПЦВ), REG_STATUS: Региональное значение,		Точечный	Symbol(2.4.6_12_ОИИ_3_РЗ_реконстр.png, 0, 20, 0)	
2482	REG_STATUS: 1, STATUS: 3.	(УПЦВ), REG_STATUS: Федеральное значение,		Точечный	Symbol(2.4.6_12_ОИИ_3_ФЗ_реконстр.png, 0, 23, 0)	
2483	REG_STATUS: 3,4,5,6,8, STATUS: 4.	(УПЦВ), REG_STATUS: Местное значение муниципального		Точечный	Symbol(2.4.6_12_ОИИ_4_МЗ_ликв.png, 0, 18, 1)	
2484	REG_STATUS: 2, STATUS: 4.	(УПЦВ), REG_STATUS: Региональное значение,		Точечный	Symbol(2.4.6_12_ОИИ_4_РЗ_ликв.png, 0, 20, 1)	
2485	REG_STATUS: 1, STATUS: 4.	(УПЦВ), REG_STATUS: Федеральное значение,		Точечный	Symbol(2.4.6_12_ОИИ_4_ФЗ_ликв.png, 0, 23, 1)	



















EngProtectionObj_pr_lin



















actionObj_pr_lin	1859	CLASSID: 602041801, STATUS: 1.	противообвальные, STATUS: Существующий, реконструируемый,		Линейный	Pen(20, 93, 0)	
	1860	CLASSID: 602041801, STATUS: 2.	противообвальные, STATUS: Планируемый к размещению.		Линейный	Pen(20, 94, 0)	
	1861	CLASSID: 602041801, STATUS: 3.	противообвальные, STATUS: Планируемый к реконструкции.		Линейный	Pen(20, 95, 0)	
	1862	CLASSID: 602041802, STATUS: 1.	STATUS: Существующий, реконструируемый, строящийся.		Линейный	Pen(17, 93, 0)	
	1863	CLASSID: 602041802, STATUS: 2.	CLASSID: Сооружения противоселевые, STATUS: Планируемый к размещению.		Линейный	Pen(17, 94, 0)	
	1864	CLASSID: 602041802, STATUS: 3.	CLASSID: Сооружения противоселевые, STATUS: Планируемый к реконструкции.		Линейный	Pen(17, 95, 0)	
	1865	CLASSID: 602041803, STATUS: 1.	STATUS: Существующий, реконструируемый, строящийся.		Линейный	Pen(15, 93, 0)	
	1866	CLASSID: 602041803, STATUS: 2.	CLASSID: Сооружения противолавинные, STATUS: Планируемый к размещению.		Линейный	Pen(15, 94, 0)	





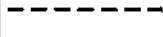












1867	CLASSID: 602041803, STATUS: 3.	CLASSID: Сооружения противолавинные, STATUS: Планируемый к реконструкции.		Линейный	Pen(15, 95, 0)	
1868	CLASSID: 602041804, STATUS: 1.	водохранилищ, озер, рек, STATUS: Существующий, реконструируемый,		Линейный	Pen(20, 96, 0)	
1869	CLASSID: 602041804, STATUS: 2.	водохранилищ, озер, рек, STATUS: Планируемый к размещению.		Линейный	Pen(20, 97, 0)	
1870	CLASSID: 602041804, STATUS: 3.	водохранилищ, озер, рек, STATUS: Планируемый к реконструкции.		Линейный	Pen(20, 125, 0)	
1871	CLASSID: 602041805, STATUS: 1.	подтопления, STATUS: Существующий, реконструируемый,		Линейный	Pen(20, 26, 0)	
1872	CLASSID: 602041805, STATUS: 2.	подтопления, STATUS: Планируемый к размещению.		Линейный	Pen(20, 98, 0)	
1873	CLASSID: 602041805, STATUS: 3.	подтопления, STATUS: Планируемый к реконструкции.		Линейный	Pen(20, 99, 0)	



















EngProtectionObj_pr_pnt



















1814	REG_STATUS: 3,4,5,6,8, STATUS: 1.	противообвалыные, REG_STATUS: Местное значение муниципального		Точечный	Symbol(2.4.17_1_ОИИ_1_МЗ_сущ.png, 0, 18, 1)	
1815	REG_STATUS: 2, STATUS: 1.	противообвалыные, REG_STATUS: Региональное значение,		Точечный	Symbol(2.4.17_1_ОИИ_1_РЗ_сущ.png, 0, 20, 1)	
1816	REG_STATUS: 1, STATUS: 1.	противообвалыные, REG_STATUS: Федеральное значение,		Точечный	Symbol(2.4.17_1_ОИИ_1_ФЗ_сущ.png, 0, 23, 1)	
1817	REG_STATUS: 3,4,5,6,8, STATUS: 2.	противообвалыные, REG_STATUS: Местное значение муниципального		Точечный	Symbol(2.4.17_1_ОИИ_2_МЗ_план.png, 0, 18, 0)	
1818	REG_STATUS: 2, STATUS: 2.	противообвалыные, REG_STATUS: Региональное значение,		Точечный	Symbol(2.4.17_1_ОИИ_2_РЗ_план.png, 0, 20, 0)	
1819	REG_STATUS: 1, STATUS: 2.	противообвалыные, REG_STATUS: Федеральное значение,		Точечный	Symbol(2.4.17_1_ОИИ_2_ФЗ_план.png, 0, 23, 0)	
1820	REG_STATUS: 3,4,5,6,8, STATUS: 3.	противообвалыные, REG_STATUS: Местное значение муниципального		Точечный	Symbol(2.4.17_1_ОИИ_3_МЗ_реконстр.png, 0, 18, 0)	
1821	REG_STATUS: 2, STATUS: 3.	противообвалыные, REG_STATUS: Региональное значение,		Точечный	Symbol(2.4.17_1_ОИИ_3_РЗ_реконстр.png, 0, 20, 0)	
1822	REG_STATUS: 1, STATUS: 3.	противообвалыные, REG_STATUS: Федеральное значение,		Точечный	Symbol(2.4.17_1_ОИИ_3_ФЗ_реконстр.png, 0, 23, 0)	
1823	REG_STATUS: 3,4,5,6,8, STATUS: 1.	РЕГ_STATUS: Местное значение муниципального района, Местное значение городского		Точечный	Symbol(2.4.17_2_ОИИ_1_МЗ_сущ.png, 0, 18, 1)	
1824	REG_STATUS: 2, STATUS: 1.	РЕГ_STATUS: Региональное значение, STATUS: Существующий, реконструируемый,		Точечный	Symbol(2.4.17_2_ОИИ_1_РЗ_сущ.png, 0, 20, 1)	



















1825	REG_STATUS: 1, STATUS: 1.	REG_STATUS: Федеральное значение, STATUS: Существующий, реконструируемый,		Точечный	Symbol(2.4.17_2_OII_1_F3_sush.png, 0, 23, 1)	
1826	REG_STATUS: 3,4,5,6,8, STATUS: 2.	REG_STATUS: Местное значение муниципального района, Местное значение городского		Точечный	Symbol(2.4.17_2_OII_2_M3_plan.png, 0, 18, 0)	
1827	REG_STATUS: 2, STATUS: 2.	REG_STATUS: Региональное значение, STATUS: Планируемый к размещению.		Точечный	Symbol(2.4.17_2_OII_2_P3_plan.png, 0, 20, 0)	
1828	REG_STATUS: 1, STATUS: 2.	REG_STATUS: Федеральное значение, STATUS: Планируемый к размещению.		Точечный	Symbol(2.4.17_2_OII_2_F3_plan.png, 0, 23, 0)	
1829	REG_STATUS: 3,4,5,6,8, STATUS: 3.	REG_STATUS: Местное значение муниципального района, Местное значение городского		Точечный	Symbol(2.4.17_2_OII_3_M3_rekonstr.png, 0, 18, 0)	
1830	REG_STATUS: 2, STATUS: 3.	REG_STATUS: Региональное значение, STATUS: Планируемый к реконструкции.		Точечный	Symbol(2.4.17_2_OII_3_P3_rekonstr.png, 0, 20, 0)	
1831	REG_STATUS: 1, STATUS: 3.	REG_STATUS: Федеральное значение, STATUS: Планируемый к реконструкции.		Точечный	Symbol(2.4.17_2_OII_3_F3_rekonstr.png, 0, 23, 0)	
1832	REG_STATUS: 3,4,5,6,8, STATUS: 1.	REG_STATUS: Местное значение муниципального района, Местное значение городского		Точечный	Symbol(2.4.17_3_OII_1_M3_sush.png, 0, 18, 1)	
1833	REG_STATUS: 2, STATUS: 1.	REG_STATUS: Региональное значение, STATUS: Существующий, реконструируемый,		Точечный	Symbol(2.4.17_3_OII_1_P3_sush.png, 0, 20, 1)	
1834	REG_STATUS: 1, STATUS: 1.	REG_STATUS: Федеральное значение, STATUS: Существующий, реконструируемый,		Точечный	Symbol(2.4.17_3_OII_1_F3_sush.png, 0, 23, 1)	
1835	REG_STATUS: 3,4,5,6,8, STATUS: 2.	REG_STATUS: Местное значение муниципального района, Местное значение городского		Точечный	Symbol(2.4.17_3_OII_2_M3_plan.png, 0, 18, 0)	
1836	REG_STATUS: 2, STATUS: 2.	REG_STATUS: Региональное значение, STATUS: Планируемый к размещению.		Точечный	Symbol(2.4.17_3_OII_2_P3_plan.png, 0, 20, 0)	
1837	REG_STATUS: 1, STATUS: 2.	REG_STATUS: Федеральное значение, STATUS: Планируемый к размещению.		Точечный	Symbol(2.4.17_3_OII_2_F3_plan.png, 0, 23, 0)	
1838	REG_STATUS: 3,4,5,6,8, STATUS: 3.	REG_STATUS: Местное значение муниципального района, Местное значение городского		Точечный	Symbol(2.4.17_3_OII_3_M3_rekonstr.png, 0, 18, 0)	
1839	REG_STATUS: 2, STATUS: 3.	REG_STATUS: Региональное значение, STATUS: Планируемый к реконструкции.		Точечный	Symbol(2.4.17_3_OII_3_P3_rekonstr.png, 0, 20, 0)	
1840	REG_STATUS: 1, STATUS: 3.	REG_STATUS: Федеральное значение, STATUS: Планируемый к реконструкции.		Точечный	Symbol(2.4.17_3_OII_3_F3_rekonstr.png, 0, 23, 0)	
1841	REG_STATUS: 3,4,5,6,8, STATUS: 1.	водохранилищ, озер, рек, REG_STATUS: Местное значение муниципального		Точечный	Symbol(2.4.17_4_OII_1_M3_sush.png, 0, 18, 1)	
1842	REG_STATUS: 2, STATUS: 1.	водохранилищ, озер, рек, REG_STATUS: Региональное значение,		Точечный	Symbol(2.4.17_4_OII_1_P3_sush.png, 0, 20, 1)	



















1843	REG_STATUS: 1, STATUS: 1.	водохранилищ, озер, рек, REG_STATUS: Федеральное значение,		Точечный	Symbol(2.4.17_4_ОИИ_1_ФЗ_сущ.png, 0, 23, 1)	
1844	REG_STATUS: 3,4,5,6,8, STATUS: 2.	водохранилищ, озер, рек, REG_STATUS: Местное значение муниципального		Точечный	Symbol(2.4.17_4_ОИИ_2_МЗ_план.png, 0, 18, 0)	
1845	REG_STATUS: 2, STATUS: 2.	водохранилищ, озер, рек, REG_STATUS: Региональное значение,		Точечный	Symbol(2.4.17_4_ОИИ_2_РЗ_план.png, 0, 20, 0)	
1846	REG_STATUS: 1, STATUS: 2.	водохранилищ, озер, рек, REG_STATUS: Федеральное значение,		Точечный	Symbol(2.4.17_4_ОИИ_2_ФЗ_план.png, 0, 23, 0)	
1847	REG_STATUS: 3,4,5,6,8, STATUS: 3.	водохранилищ, озер, рек, REG_STATUS: Местное значение муниципального		Точечный	Symbol(2.4.17_4_ОИИ_3_МЗ_реконстр.png, 0, 18, 0)	
1848	REG_STATUS: 2, STATUS: 3.	водохранилищ, озер, рек, REG_STATUS: Региональное значение,		Точечный	Symbol(2.4.17_4_ОИИ_3_РЗ_реконстр.png, 0, 20, 0)	
1849	REG_STATUS: 1, STATUS: 3.	водохранилищ, озер, рек, REG_STATUS: Федеральное значение,		Точечный	Symbol(2.4.17_4_ОИИ_3_ФЗ_реконстр.png, 0, 23, 0)	
1850	REG_STATUS: 3,4,5,6,8, STATUS: 1.	подтопления, REG_STATUS: Местное значение муниципального		Точечный	Symbol(2.4.17_5_ОИИ_1_МЗ_сущ.png, 0, 18, 1)	
1851	REG_STATUS: 2, STATUS: 1.	подтопления, REG_STATUS: Региональное значение,		Точечный	Symbol(2.4.17_5_ОИИ_1_РЗ_сущ.png, 0, 20, 1)	
1852	REG_STATUS: 1, STATUS: 1.	подтопления, REG_STATUS: Федеральное значение,		Точечный	Symbol(2.4.17_5_ОИИ_1_ФЗ_сущ.png, 0, 23, 1)	
1853	REG_STATUS: 3,4,5,6,8, STATUS: 2.	подтопления, REG_STATUS: Местное значение муниципального		Точечный	Symbol(2.4.17_5_ОИИ_2_МЗ_план.png, 0, 18, 0)	
1854	REG_STATUS: 2, STATUS: 2.	подтопления, REG_STATUS: Региональное значение,		Точечный	Symbol(2.4.17_5_ОИИ_2_РЗ_план.png, 0, 20, 0)	
1855	REG_STATUS: 1, STATUS: 2.	подтопления, REG_STATUS: Федеральное значение,		Точечный	Symbol(2.4.17_5_ОИИ_2_ФЗ_план.png, 0, 23, 0)	
1856	REG_STATUS: 3,4,5,6,8, STATUS: 3.	подтопления, REG_STATUS: Местное значение муниципального		Точечный	Symbol(2.4.17_5_ОИИ_3_МЗ_реконстр.png, 0, 18, 0)	
1857	REG_STATUS: 2, STATUS: 3.	подтопления, REG_STATUS: Региональное значение,		Точечный	Symbol(2.4.17_5_ОИИ_3_РЗ_реконстр.png, 0, 20, 0)	
1858	REG_STATUS: 1, STATUS: 2.	подтопления, REG_STATUS: Федеральное значение,		Точечный	Symbol(2.4.17_5_ОИИ_3_ФЗ_реконстр.png, 0, 23, 0)	
HydraulicStructures_pr_lin						
6609	CLASSID: 602041701,602041702,60204	строющийся, CLASSID: Водоподпорные и водонапорные		Линейный	Pen(20, 88, 0)	
6610	CLASSID: 602041701,602041702,60204	CLASSID: Водоподпорные и водонапорные гидротехнические сооружения, Водосбросные и		Линейный	Pen(20, 90, 0)	



















HydraulicStructures_pr	6611	CLASSID: 602041701,602041702,60204	CLASSID: Водоподпорные и водонапорные гидротехнические сооружения,Водосбросные и		Линейный	Pen(20, 91, 0)	
	6612	CLASSID: 602041701,602041702,60204	CLASSID: Водоподпорные и водонапорные гидротехнические сооружения,Водосбросные и		Линейный	Pen(20, 92, 0)	
	8341	CLASSID: 602041708, STATUS: 1.	STATUS: Существующий, реконструируемый, строящийся.		Линейный	Pen(30, 2, 0)	
	8342	CLASSID: 602041708, STATUS: 2.	CLASSID: Мелиоративный объект, STATUS: Планируемый к размещению.		Линейный	Pen(30, 5, 0)	
	8343	CLASSID: 602041708, STATUS: 3.	CLASSID: Мелиоративный объект, STATUS: Планируемый к реконструкции.		Линейный	Pen(15, 121, 0)	
TelecomNetworkLine_pr							
TelecomNetworkLine_pr	5487	CLASSID: 602041601, STATUS: 1.	STATUS: Существующий, реконструируемый, строящийся.		Линейный	Pen(14, 78, 0)	
	5488	CLASSID: 602041601, STATUS: 2.	CLASSID: Линия связи, STATUS: Планируемый к размещению.		Линейный	Pen(14, 80, 0)	
	5489	CLASSID: 602041601, STATUS: 3.	CLASSID: Линия связи, STATUS: Планируемый к реконструкции.		Линейный	Pen(14, 116, 0)	
	5490	CLASSID: 602041601, STATUS: 4.	CLASSID: Линия связи, STATUS: Планируемый к ликвидации.		Линейный	Pen(14, 82, 0)	
	5491	CLASSID: 602041602, STATUS: 1.	STATUS: Существующий, реконструируемый, строящийся.		Линейный	Pen(14, 83, 0)	
	5492	CLASSID: 602041602, STATUS: 2.	CLASSID: Линейно-кабельное сооружение связи, STATUS: Планируемый к размещению.		Линейный	Pen(14, 84, 0)	
	5493	CLASSID: 602041602, STATUS: 3.	CLASSID: Линейно-кабельное сооружение связи, STATUS: Планируемый к реконструкции.		Линейный	Pen(14, 85, 0)	
	5494	CLASSID: 602041602, STATUS: 4.	CLASSID: Линейно-кабельное сооружение связи, STATUS: Планируемый к ликвидации.		Линейный	Pen(14, 87, 0)	
	9984	CLASSID: 602041603, STATUS: 1.	линия связи, STATUS: Существующий, реконструируемый,		Линейный	Pen(14, 12, 14335)	
	9985	CLASSID: 602041603, STATUS: 2.	линия связи, STATUS: Планируемый к размещению.		Линейный	Pen(14, 14, 14335)	
	9986	CLASSID: 602041603, STATUS: 3.	линия связи, STATUS: Планируемый к реконструкции.		Линейный	Pen(14, 20, 14335)	
	9987	CLASSID: 602041603, STATUS: 4.	линия связи, STATUS: Планируемый к ликвидации.		Линейный	Pen(14, 21, 14335)	
TelecomFacility_pr							

1622	REG_STATUS: 3,4,5,6,8, STATUS: 1.	REG_STATUS: Местное значение муниципального района, Местное значение городского		Точечный	Symbol(2.4.14_1_ОИИ_1_МЗ_сущ.png, 0, 18, 1)	
1623	REG_STATUS: 2, STATUS: 1.	REG_STATUS: Региональное значение, STATUS: Существующий, реконструируемый,		Точечный	Symbol(2.4.14_1_ОИИ_1_РЗ_сущ.png, 0, 20, 1)	
1624	REG_STATUS: 1, STATUS: 1.	REG_STATUS: Федеральное значение, STATUS: Существующий, реконструируемый,		Точечный	Symbol(2.4.14_1_ОИИ_1_ФЗ_сущ.png, 0, 23, 1)	
1625	REG_STATUS: 3,4,5,6,8, STATUS: 2.	REG_STATUS: Местное значение муниципального района, Местное значение городского		Точечный	Symbol(2.4.14_1_ОИИ_2_МЗ_план.png, 0, 18, 0)	
1626	REG_STATUS: 2, STATUS: 2.	REG_STATUS: Региональное значение, STATUS: Планируемый к размещению.		Точечный	Symbol(2.4.14_1_ОИИ_2_РЗ_план.png, 0, 20, 0)	
1627	REG_STATUS: 1, STATUS: 2.	REG_STATUS: Федеральное значение, STATUS: Планируемый к размещению.		Точечный	Symbol(2.4.14_1_ОИИ_2_ФЗ_план.png, 0, 23, 0)	
1628	REG_STATUS: 3,4,5,6,8, STATUS: 3.	REG_STATUS: Местное значение муниципального района, Местное значение городского		Точечный	Symbol(2.4.14_1_ОИИ_3_МЗ_реконстр.png, 0, 18, 0)	
1629	REG_STATUS: 2, STATUS: 3.	REG_STATUS: Региональное значение, STATUS: Планируемый к реконструкции.		Точечный	Symbol(2.4.14_1_ОИИ_3_РЗ_реконстр.png, 0, 20, 0)	
1630	REG_STATUS: 1, STATUS: 3.	REG_STATUS: Федеральное значение, STATUS: Планируемый к реконструкции.		Точечный	Symbol(2.4.14_1_ОИИ_3_ФЗ_реконстр.png, 0, 23, 0)	
1631	REG_STATUS: 3,4,5,6,8, STATUS: 4.	REG_STATUS: Местное значение муниципального района, Местное значение городского		Точечный	Symbol(2.4.14_1_ОИИ_4_МЗ_ликв.png, 0, 18, 1)	
1632	REG_STATUS: 2, STATUS: 4.	REG_STATUS: Региональное значение, STATUS: Планируемый к ликвидации.		Точечный	Symbol(2.4.14_1_ОИИ_4_РЗ_ликв.png, 0, 20, 1)	
1633	REG_STATUS: 1, STATUS: 4.	REG_STATUS: Федеральное значение, STATUS: Планируемый к ликвидации.		Точечный	Symbol(2.4.14_1_ОИИ_4_ФЗ_ликв.png, 0, 23, 1)	
1634	REG_STATUS: 3,4,5,6,8, STATUS: 1.	REG_STATUS: Местное значение муниципального района, Местное значение городского		Точечный	Symbol(2.4.14_2_ОИИ_1_МЗ_сущ.png, 0, 18, 1)	
1635	REG_STATUS: 2, STATUS: 1.	REG_STATUS: Региональное значение, STATUS: Существующий, реконструируемый,		Точечный	Symbol(2.4.14_2_ОИИ_1_РЗ_сущ.png, 0, 20, 1)	
1636	REG_STATUS: 1, STATUS: 1.	REG_STATUS: Федеральное значение, STATUS: Существующий, реконструируемый,		Точечный	Symbol(2.4.14_2_ОИИ_1_ФЗ_сущ.png, 0, 23, 1)	
1637	REG_STATUS: 3,4,5,6,8, STATUS: 2.	REG_STATUS: Местное значение муниципального района, Местное значение городского		Точечный	Symbol(2.4.14_2_ОИИ_2_МЗ_план.png, 0, 18, 0)	
1638	REG_STATUS: 2, STATUS: 2.	REG_STATUS: Региональное значение, STATUS: Планируемый к размещению.		Точечный	Symbol(2.4.14_2_ОИИ_2_РЗ_план.png, 0, 20, 0)	
1639	REG_STATUS: 1, STATUS: 2.	REG_STATUS: Федеральное значение, STATUS: Планируемый к размещению.		Точечный	Symbol(2.4.14_2_ОИИ_2_ФЗ_план.png, 0, 23, 0)	



















1640	REG_STATUS: 3,4,5,6,8, STATUS: 3.	REG_STATUS: Местное значение муниципального района, Местное значение городского		Точечный	Symbol(2.4.14_2_ОИИ_3_МЗ_рекон стр.png, 0, 18, 0)	
1641	REG_STATUS: 2, STATUS: 3.	REG_STATUS: Региональное значение, STATUS: Планируемый к реконструкции.		Точечный	Symbol(2.4.14_2_ОИИ_3_РЗ_реконс тр.png, 0, 20, 0)	
1642	REG_STATUS: 1, STATUS: 3.	REG_STATUS: Федеральное значение, STATUS: Планируемый к реконструкции.		Точечный	Symbol(2.4.14_2_ОИИ_3_ФЗ_реконс тр.png, 0, 23, 0)	
1643	REG_STATUS: 3,4,5,6,8, STATUS: 4.	REG_STATUS: Местное значение муниципального района, Местное значение городского		Точечный	Symbol(2.4.14_2_ОИИ_4_МЗ_ликв.р ng, 0, 18, 1)	
1644	REG_STATUS: 2, STATUS: 4.	REG_STATUS: Региональное значение, STATUS: Планируемый к ликвидации.		Точечный	Symbol(2.4.14_2_ОИИ_4_РЗ_ликв.р ng, 0, 20, 1)	
1645	REG_STATUS: 1, STATUS: 4.	REG_STATUS: Федеральное значение, STATUS: Планируемый к ликвидации.		Точечный	Symbol(2.4.14_2_ОИИ_4_ФЗ_ликв.р ng, 0, 23, 1)	
1646	REG_STATUS: 3,4,5,6,8, STATUS: 1.	REG_STATUS: Местное значение муниципального района, Местное значение городского		Точечный	Symbol(2.4.14_3_ОИИ_1_МЗ_сущ.р ng, 0, 18, 1)	
1647	REG_STATUS: 2, STATUS: 1.	REG_STATUS: Региональное значение, STATUS: Существующий, реконструируемый,		Точечный	Symbol(2.4.14_3_ОИИ_1_РЗ_сущ.р g, 0, 20, 1)	
1648	REG_STATUS: 1, STATUS: 1.	REG_STATUS: Федеральное значение, STATUS: Существующий, реконструируемый,		Точечный	Symbol(2.4.14_3_ОИИ_1_ФЗ_сущ.р g, 0, 23, 1)	
1649	REG_STATUS: 3,4,5,6,8, STATUS: 2.	REG_STATUS: Местное значение муниципального района, Местное значение городского		Точечный	Symbol(2.4.14_3_ОИИ_2_МЗ_план.р ng, 0, 18, 0)	
1650	REG_STATUS: 2, STATUS: 2.	REG_STATUS: Региональное значение, STATUS: Планируемый к размещению.		Точечный	Symbol(2.4.14_3_ОИИ_2_РЗ_план.р ng, 0, 20, 0)	
1651	REG_STATUS: 1, STATUS: 2.	REG_STATUS: Федеральное значение, STATUS: Планируемый к размещению.		Точечный	Symbol(2.4.14_3_ОИИ_2_ФЗ_план.р ng, 0, 23, 0)	
1652	REG_STATUS: 3,4,5,6,8, STATUS: 3.	REG_STATUS: Местное значение муниципального района, Местное значение городского		Точечный	Symbol(2.4.14_3_ОИИ_3_МЗ_рекон стр.png, 0, 18, 0)	
1653	REG_STATUS: 2, STATUS: 3.	REG_STATUS: Региональное значение, STATUS: Планируемый к реконструкции.		Точечный	Symbol(2.4.14_3_ОИИ_3_РЗ_реконс тр.png, 0, 20, 0)	
1654	REG_STATUS: 1, STATUS: 3.	REG_STATUS: Федеральное значение, STATUS: Планируемый к реконструкции.		Точечный	Symbol(2.4.14_3_ОИИ_3_ФЗ_реконс тр.png, 0, 23, 0)	
1655	REG_STATUS: 3,4,5,6,8, STATUS: 4.	REG_STATUS: Местное значение муниципального района, Местное значение городского		Точечный	Symbol(2.4.14_3_ОИИ_4_МЗ_ликв.р ng, 0, 18, 1)	
1656	REG_STATUS: 2, STATUS: 4.	REG_STATUS: Региональное значение, STATUS: Планируемый к ликвидации.		Точечный	Symbol(2.4.14_3_ОИИ_4_РЗ_ликв.р ng, 0, 20, 1)	
1657	REG_STATUS: 1, STATUS: 4.	REG_STATUS: Федеральное значение, STATUS: Планируемый к ликвидации.		Точечный	Symbol(2.4.14_3_ОИИ_4_ФЗ_ликв.р ng, 0, 23, 1)	



















1658	REG_STATUS: 3,4,5,6,8, STATUS: 1.	REG_STATUS: Местное значение муниципального района, Местное значение городского		Точечный	Symbol(2.4.14_4_ОИИ_1_МЗ_сущ.png, 0, 18, 1)	
1659	REG_STATUS: 2, STATUS: 1.	REG_STATUS: Региональное значение, STATUS: Существующий, реконструируемый,		Точечный	Symbol(2.4.14_4_ОИИ_1_РЗ_сущ.png, 0, 20, 1)	
1660	REG_STATUS: 1, STATUS: 1.	REG_STATUS: Федеральное значение, STATUS: Существующий, реконструируемый,		Точечный	Symbol(2.4.14_4_ОИИ_1_ФЗ_сущ.png, 0, 23, 1)	
1661	REG_STATUS: 3,4,5,6,8, STATUS: 2.	REG_STATUS: Местное значение муниципального района, Местное значение городского		Точечный	Symbol(2.4.14_4_ОИИ_2_МЗ_план.png, 0, 18, 0)	
1662	REG_STATUS: 2, STATUS: 2.	REG_STATUS: Региональное значение, STATUS: Планируемый к размещению.		Точечный	Symbol(2.4.14_4_ОИИ_2_РЗ_план.png, 0, 20, 0)	
1663	REG_STATUS: 1, STATUS: 2.	REG_STATUS: Федеральное значение, STATUS: Планируемый к размещению.		Точечный	Symbol(2.4.14_4_ОИИ_2_ФЗ_план.png, 0, 23, 0)	
1664	REG_STATUS: 3,4,5,6,8, STATUS: 3.	REG_STATUS: Местное значение муниципального района, Местное значение городского		Точечный	Symbol(2.4.14_4_ОИИ_3_МЗ_реконстр.png, 0, 18, 0)	
1665	REG_STATUS: 2, STATUS: 3.	REG_STATUS: Региональное значение, STATUS: Планируемый к реконструкции.		Точечный	Symbol(2.4.14_4_ОИИ_3_РЗ_реконстр.png, 0, 20, 0)	
1666	REG_STATUS: 1, STATUS: 3.	REG_STATUS: Федеральное значение, STATUS: Планируемый к реконструкции.		Точечный	Symbol(2.4.14_4_ОИИ_3_ФЗ_реконстр.png, 0, 23, 0)	
1667	REG_STATUS: 3,4,5,6,8, STATUS: 4.	REG_STATUS: Местное значение муниципального района, Местное значение городского		Точечный	Symbol(2.4.14_4_ОИИ_4_МЗ_ликв.png, 0, 18, 1)	
1668	REG_STATUS: 2, STATUS: 4.	REG_STATUS: Региональное значение, STATUS: Планируемый к ликвидации.		Точечный	Symbol(2.4.14_4_ОИИ_4_РЗ_ликв.png, 0, 20, 1)	
1669	REG_STATUS: 1, STATUS: 4.	REG_STATUS: Федеральное значение, STATUS: Планируемый к ликвидации.		Точечный	Symbol(2.4.14_4_ОИИ_4_ФЗ_ликв.png, 0, 23, 1)	
1670	REG_STATUS: 3,4,5,6,8, STATUS: 1.	REG_STATUS: Местное значение муниципального района, Местное значение городского		Точечный	Symbol(2.4.14_5_ОИИ_1_МЗ_сущ.png, 0, 18, 1)	
1671	REG_STATUS: 2, STATUS: 1.	REG_STATUS: Региональное значение, STATUS: Существующий, реконструируемый,		Точечный	Symbol(2.4.14_5_ОИИ_1_РЗ_сущ.png, 0, 20, 1)	
1672	REG_STATUS: 1, STATUS: 1.	REG_STATUS: Федеральное значение, STATUS: Существующий, реконструируемый,		Точечный	Symbol(2.4.14_5_ОИИ_1_ФЗ_сущ.png, 0, 23, 1)	
1673	REG_STATUS: 3,4,5,6,8, STATUS: 2.	REG_STATUS: Местное значение муниципального района, Местное значение городского		Точечный	Symbol(2.4.14_5_ОИИ_2_МЗ_план.png, 0, 18, 0)	
1674	REG_STATUS: 2, STATUS: 2.	REG_STATUS: Региональное значение, STATUS: Планируемый к размещению.		Точечный	Symbol(2.4.14_5_ОИИ_2_РЗ_план.png, 0, 20, 0)	
1675	REG_STATUS: 1, STATUS: 2.	REG_STATUS: Федеральное значение, STATUS: Планируемый к размещению.		Точечный	Symbol(2.4.14_5_ОИИ_2_ФЗ_план.png, 0, 23, 0)	


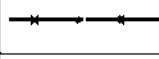
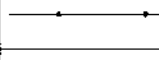
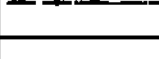


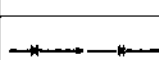
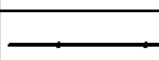
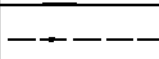


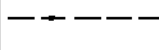

1676	REG_STATUS: 3,4,5,6,8, STATUS: 3.	REG_STATUS: Местное значение муниципального района, Местное значение городского		Точечный	Symbol(2.4.14_5_ОИИ_3_МЗ_рекон стр.png, 0, 18, 0)	
1677	REG_STATUS: 2, STATUS: 3.	REG_STATUS: Региональное значение, STATUS: Планируемый к реконструкции.		Точечный	Symbol(2.4.14_5_ОИИ_3_РЗ_реконс тр.png, 0, 20, 0)	
1678	REG_STATUS: 1, STATUS: 3.	REG_STATUS: Федеральное значение, STATUS: Планируемый к реконструкции.		Точечный	Symbol(2.4.14_5_ОИИ_3_ФЗ_реконс тр.png, 0, 23, 0)	
1679	REG_STATUS: 3,4,5,6,8, STATUS: 4.	REG_STATUS: Местное значение муниципального района, Местное значение городского		Точечный	Symbol(2.4.14_5_ОИИ_4_МЗ_ликв.р ng, 0, 18, 1)	
1680	REG_STATUS: 2, STATUS: 4.	REG_STATUS: Региональное значение, STATUS: Планируемый к ликвидации.		Точечный	Symbol(2.4.14_5_ОИИ_4_РЗ_ликв.р ng, 0, 20, 1)	
1681	REG_STATUS: 1, STATUS: 4.	REG_STATUS: Федеральное значение, STATUS: Планируемый к ликвидации.		Точечный	Symbol(2.4.14_5_ОИИ_4_ФЗ_ликв.р ng, 0, 23, 1)	
1682	REG_STATUS: 3,4,5,6,8, STATUS: 1.	REG_STATUS: Местное значение муниципального района, Местное значение городского		Точечный	Symbol(2.4.14_6_ОИИ_1_МЗ_сущ.р ng, 0, 18, 1)	
1683	REG_STATUS: 2, STATUS: 1.	REG_STATUS: Региональное значение, STATUS: Существующий, реконструируемый,		Точечный	Symbol(2.4.14_6_ОИИ_1_РЗ_сущ.р g, 0, 20, 1)	
1684	REG_STATUS: 1, STATUS: 1.	REG_STATUS: Федеральное значение, STATUS: Существующий, реконструируемый,		Точечный	Symbol(2.4.14_6_ОИИ_1_ФЗ_сущ.р g, 0, 23, 1)	
1685	REG_STATUS: 3,4,5,6,8, STATUS: 2.	REG_STATUS: Местное значение муниципального района, Местное значение городского		Точечный	Symbol(2.4.14_6_ОИИ_2_МЗ_план.р ng, 0, 18, 0)	
1686	REG_STATUS: 2, STATUS: 2.	REG_STATUS: Региональное значение, STATUS: Планируемый к размещению.		Точечный	Symbol(2.4.14_6_ОИИ_2_РЗ_план.р ng, 0, 20, 0)	
1687	REG_STATUS: 1, STATUS: 2.	REG_STATUS: Федеральное значение, STATUS: Планируемый к размещению.		Точечный	Symbol(2.4.14_6_ОИИ_2_ФЗ_план.р ng, 0, 23, 0)	
1688	REG_STATUS: 3,4,5,6,8, STATUS: 3.	REG_STATUS: Местное значение муниципального района, Местное значение городского		Точечный	Symbol(2.4.14_6_ОИИ_3_МЗ_рекон стр.png, 0, 18, 0)	
1689	REG_STATUS: 2, STATUS: 3.	REG_STATUS: Региональное значение, STATUS: Планируемый к реконструкции.		Точечный	Symbol(2.4.14_6_ОИИ_3_РЗ_реконс тр.png, 0, 20, 0)	
1690	REG_STATUS: 1, STATUS: 3.	REG_STATUS: Федеральное значение, STATUS: Планируемый к реконструкции.		Точечный	Symbol(2.4.14_6_ОИИ_3_ФЗ_реконс тр.png, 0, 23, 0)	
1691	REG_STATUS: 3,4,5,6,8, STATUS: 4.	REG_STATUS: Местное значение муниципального района, Местное значение городского		Точечный	Symbol(2.4.14_6_ОИИ_4_МЗ_ликв.р ng, 0, 18, 1)	
1692	REG_STATUS: 2, STATUS: 4.	REG_STATUS: Региональное значение, STATUS: Планируемый к ликвидации.		Точечный	Symbol(2.4.14_6_ОИИ_4_РЗ_ликв.р ng, 0, 20, 1)	
1693	REG_STATUS: 1, STATUS: 4.	REG_STATUS: Федеральное значение, STATUS: Планируемый к ликвидации.		Точечный	Symbol(2.4.14_6_ОИИ_4_ФЗ_ликв.р ng, 0, 23, 1)	

1694	REG_STATUS: 3,4,5,6,8, STATUS: 1.	REG_STATUS: Местное значение муниципального района, Местное значение городского		Точечный	Symbol(2.4.14_7_OII_1_M3_сущ.png, 0, 18, 1)	
1695	REG_STATUS: 2, STATUS: 1.	REG_STATUS: Региональное значение, STATUS: Существующий, реконструируемый,		Точечный	Symbol(2.4.14_7_OII_1_P3_сущ.png, 0, 20, 1)	
1696	REG_STATUS: 1, STATUS: 1.	REG_STATUS: Федеральное значение, STATUS: Существующий, реконструируемый,		Точечный	Symbol(2.4.14_7_OII_1_F3_сущ.png, 0, 23, 1)	
1697	REG_STATUS: 3,4,5,6,8, STATUS: 2.	REG_STATUS: Местное значение муниципального района, Местное значение городского		Точечный	Symbol(2.4.14_7_OII_2_M3_план.png, 0, 18, 0)	
1698	REG_STATUS: 2, STATUS: 2.	REG_STATUS: Региональное значение, STATUS: Планируемый к размещению.		Точечный	Symbol(2.4.14_7_OII_2_P3_план.png, 0, 20, 0)	
1699	REG_STATUS: 1, STATUS: 2.	REG_STATUS: Федеральное значение, STATUS: Планируемый к размещению.		Точечный	Symbol(2.4.14_7_OII_2_F3_план.png, 0, 23, 0)	
1700	REG_STATUS: 3,4,5,6,8, STATUS: 3.	REG_STATUS: Местное значение муниципального района, Местное значение городского		Точечный	Symbol(2.4.14_7_OII_3_M3_реконстр.png, 0, 18, 0)	
1701	REG_STATUS: 2, STATUS: 3.	REG_STATUS: Региональное значение, STATUS: Планируемый к реконструкции.		Точечный	Symbol(2.4.14_7_OII_3_P3_реконстр.png, 0, 20, 0)	
1702	REG_STATUS: 1, STATUS: 3.	REG_STATUS: Федеральное значение, STATUS: Планируемый к реконструкции.		Точечный	Symbol(2.4.14_7_OII_3_F3_реконстр.png, 0, 23, 0)	
1703	REG_STATUS: 3,4,5,6,8, STATUS: 4.	REG_STATUS: Местное значение муниципального района, Местное значение городского		Точечный	Symbol(2.4.14_7_OII_4_M3_ликв.png, 0, 18, 1)	
1704	REG_STATUS: 2, STATUS: 4.	REG_STATUS: Региональное значение, STATUS: Планируемый к ликвидации.		Точечный	Symbol(2.4.14_7_OII_4_P3_ликв.png, 0, 20, 1)	
1705	REG_STATUS: 1, STATUS: 4.	REG_STATUS: Федеральное значение, STATUS: Планируемый к ликвидации.		Точечный	Symbol(2.4.14_7_OII_4_F3_ликв.png, 0, 23, 1)	
1706	REG_STATUS: 3,4,5,6,8, STATUS: 1.	REG_STATUS: Местное значение муниципального района, Местное значение городского		Точечный	Symbol(2.4.14_8_OII_1_M3_сущ.png, 0, 18, 1)	
1707	REG_STATUS: 2, STATUS: 1.	REG_STATUS: Региональное значение, STATUS: Существующий, реконструируемый,		Точечный	Symbol(2.4.14_8_OII_1_P3_сущ.png, 0, 20, 1)	
1708	REG_STATUS: 1, STATUS: 1.	REG_STATUS: Федеральное значение, STATUS: Существующий, реконструируемый,		Точечный	Symbol(2.4.14_8_OII_1_F3_сущ.png, 0, 23, 1)	
1709	REG_STATUS: 3,4,5,6,8, STATUS: 2.	REG_STATUS: Местное значение муниципального района, Местное значение городского		Точечный	Symbol(2.4.14_8_OII_2_M3_план.png, 0, 18, 0)	
1710	REG_STATUS: 2, STATUS: 2.	REG_STATUS: Региональное значение, STATUS: Планируемый к размещению.		Точечный	Symbol(2.4.14_8_OII_2_P3_план.png, 0, 20, 0)	
1711	REG_STATUS: 1, STATUS: 2.	REG_STATUS: Федеральное значение, STATUS: Планируемый к размещению.		Точечный	Symbol(2.4.14_8_OII_2_F3_план.png, 0, 23, 0)	

1712	REG_STATUS: 3,4,5,6,8, STATUS: 3.	REG_STATUS: Местное значение муниципального района, Местное значение городского		Точечный	Symbol(2.4.14_8_ОИИ_3_МЗ_рекон стр.png, 0, 18, 0)	
1713	REG_STATUS: 2, STATUS: 3.	REG_STATUS: Региональное значение, STATUS: Планируемый к реконструкции.		Точечный	Symbol(2.4.14_8_ОИИ_3_РЗ_реконс тр.png, 0, 20, 0)	
1714	REG_STATUS: 1, STATUS: 3.	REG_STATUS: Федеральное значение, STATUS: Планируемый к реконструкции.		Точечный	Symbol(2.4.14_8_ОИИ_3_ФЗ_реконс тр.png, 0, 23, 0)	
1715	REG_STATUS: 3,4,5,6,8, STATUS: 4.	REG_STATUS: Местное значение муниципального района, Местное значение городского		Точечный	Symbol(2.4.14_8_ОИИ_4_МЗ_ликв.р ng, 0, 18, 1)	
1716	REG_STATUS: 2, STATUS: 4.	REG_STATUS: Региональное значение, STATUS: Планируемый к ликвидации.		Точечный	Symbol(2.4.14_8_ОИИ_4_РЗ_ликв.р ng, 0, 20, 1)	
1717	REG_STATUS: 1, STATUS: 4.	REG_STATUS: Федеральное значение, STATUS: Планируемый к ликвидации.		Точечный	Symbol(2.4.14_8_ОИИ_4_ФЗ_ликв.р ng, 0, 23, 1)	
1718	REG_STATUS: 3,4,5,6,8, STATUS: 1.	REG_STATUS: Местное значение муниципального района, Местное значение городского		Точечный	Symbol(2.4.14_9_ОИИ_1_МЗ_сущ.р ng, 0, 18, 1)	
1719	REG_STATUS: 2, STATUS: 1.	REG_STATUS: Региональное значение, STATUS: Существующий, реконструируемый,		Точечный	Symbol(2.4.14_9_ОИИ_1_РЗ_сущ.р ng, 0, 20, 1)	
1720	REG_STATUS: 1, STATUS: 1.	REG_STATUS: Федеральное значение, STATUS: Существующий, реконструируемый,		Точечный	Symbol(2.4.14_9_ОИИ_1_ФЗ_сущ.р ng, 0, 23, 1)	
1721	REG_STATUS: 3,4,5,6,8, STATUS: 2.	REG_STATUS: Местное значение муниципального района, Местное значение городского		Точечный	Symbol(2.4.14_9_ОИИ_2_МЗ_план.р ng, 0, 18, 0)	
1722	REG_STATUS: 2, STATUS: 2.	REG_STATUS: Региональное значение, STATUS: Планируемый к размещению.		Точечный	Symbol(2.4.14_9_ОИИ_2_РЗ_план.р ng, 0, 20, 0)	
1723	REG_STATUS: 1, STATUS: 2.	REG_STATUS: Федеральное значение, STATUS: Планируемый к размещению.		Точечный	Symbol(2.4.14_9_ОИИ_2_ФЗ_план.р ng, 0, 23, 0)	
1724	REG_STATUS: 3,4,5,6,8, STATUS: 3.	REG_STATUS: Местное значение муниципального района, Местное значение городского		Точечный	Symbol(2.4.14_9_ОИИ_3_МЗ_рекон стр.png, 0, 18, 0)	
1725	REG_STATUS: 2, STATUS: 3.	REG_STATUS: Региональное значение, STATUS: Планируемый к реконструкции.		Точечный	Symbol(2.4.14_9_ОИИ_3_РЗ_реконс тр.png, 0, 20, 0)	
1726	REG_STATUS: 1, STATUS: 3.	REG_STATUS: Федеральное значение, STATUS: Планируемый к реконструкции.		Точечный	Symbol(2.4.14_9_ОИИ_3_ФЗ_реконс тр.png, 0, 23, 0)	
1727	REG_STATUS: 3,4,5,6,8, STATUS: 4.	REG_STATUS: Местное значение муниципального района, Местное значение городского		Точечный	Symbol(2.4.14_9_ОИИ_4_МЗ_ликв.р ng, 0, 18, 1)	
1728	REG_STATUS: 2, STATUS: 4.	REG_STATUS: Региональное значение, STATUS: Планируемый к ликвидации.		Точечный	Symbol(2.4.14_9_ОИИ_4_РЗ_ликв.р ng, 0, 20, 1)	
1729	REG_STATUS: 1, STATUS: 4.	REG_STATUS: Федеральное значение, STATUS: Планируемый к ликвидации.		Точечный	Symbol(2.4.14_9_ОИИ_4_ФЗ_ликв.р ng, 0, 23, 1)	

1730	REG_STATUS: 3,4,5,6,8, STATUS: 1.	передачи данных), REG_STATUS: Местное значение муниципального		Точечный	Symbol(2.4.14_10_ОИИ_1_МЗ_сущ. png, 0, 18, 1)	
1731	REG_STATUS: 2, STATUS: 1.	передачи данных), REG_STATUS: Региональное значение,		Точечный	Symbol(2.4.14_10_ОИИ_1_РЗ_сущ.p ng, 0, 20, 1)	
1732	REG_STATUS: 1, STATUS: 1.	передачи данных), REG_STATUS: Федеральное значение,		Точечный	Symbol(2.4.14_10_ОИИ_1_ФЗ_сущ.p ng, 0, 23, 1)	
1733	REG_STATUS: 3,4,5,6,8, STATUS: 2.	передачи данных), REG_STATUS: Местное значение муниципального		Точечный	Symbol(2.4.14_10_ОИИ_2_МЗ_план. png, 0, 18, 0)	
1734	REG_STATUS: 2, STATUS: 2.	передачи данных), REG_STATUS: Региональное значение,		Точечный	Symbol(2.4.14_10_ОИИ_2_РЗ_план. png, 0, 20, 0)	
1735	REG_STATUS: 1, STATUS: 2.	передачи данных), REG_STATUS: Федеральное значение,		Точечный	Symbol(2.4.14_10_ОИИ_2_ФЗ_план. png, 0, 23, 0)	
1736	REG_STATUS: 3,4,5,6,8, STATUS: 3.	передачи данных), REG_STATUS: Местное значение муниципального		Точечный	Symbol(2.4.14_10_ОИИ_3_МЗ_реко нстр.png, 0, 18, 0)	
1737	REG_STATUS: 2, STATUS: 3.	передачи данных), REG_STATUS: Региональное значение,		Точечный	Symbol(2.4.14_10_ОИИ_3_РЗ_рекон стр.png, 0, 20, 0)	
1738	REG_STATUS: 1, STATUS: 3.	передачи данных), REG_STATUS: Федеральное значение,		Точечный	Symbol(2.4.14_10_ОИИ_3_ФЗ_реко нстр.png, 0, 23, 0)	
1739	REG_STATUS: 3,4,5,6,8, STATUS: 4.	передачи данных), REG_STATUS: Местное значение муниципального		Точечный	Symbol(2.4.14_10_ОИИ_4_МЗ_ликв. png, 0, 18, 1)	
1740	REG_STATUS: 2, STATUS: 4.	передачи данных), REG_STATUS: Региональное значение,		Точечный	Symbol(2.4.14_10_ОИИ_4_РЗ_ликв. png, 0, 20, 1)	
1741	REG_STATUS: 1, STATUS: 4.	передачи данных), REG_STATUS: Федеральное значение,		Точечный	Symbol(2.4.14_10_ОИИ_4_ФЗ_ликв. png, 0, 23, 1)	
6098	REG_STATUS: 3,4,5,6,8, STATUS: 1.	непосредственного обслуживания населения, REG_STATUS: Местное значение муниципального		Точечный	Symbol(2.4.14_11_ОИИ_1_МЗ_сущ. png, 0, 18, 1)	
6099	REG_STATUS: 3,4,5,6,8, STATUS: 2.	непосредственного обслуживания населения, REG_STATUS: Местное значение муниципального		Точечный	Symbol(2.4.14_11_ОИИ_2_МЗ_план. png, 0, 18, 0)	
6100	REG_STATUS: 3,4,5,6,8, STATUS: 3.	непосредственного обслуживания населения, REG_STATUS: Местное значение муниципального		Точечный	Symbol(2.4.14_11_ОИИ_3_МЗ_реко нстр.png, 0, 18, 0)	
6101	REG_STATUS: 3,4,5,6,8, STATUS: 4.	непосредственного обслуживания населения, REG_STATUS: Местное значение муниципального		Точечный	Symbol(2.4.14_11_ОИИ_4_МЗ_ликв. png, 0, 18, 1)	
6477	REG_STATUS: 2, STATUS: 1.	непосредственного обслуживания населения, REG_STATUS: Региональное значение,		Точечный	Symbol(2.4.14_11_ОИИ_1_РЗ_сущ.p ng, 0, 20, 1)	
6478	REG_STATUS: 2, STATUS: 2.	непосредственного обслуживания населения, REG_STATUS: Региональное значение,		Точечный	Symbol(2.4.14_11_ОИИ_2_РЗ_план. png, 0, 20, 0)	

6479	REG_STATUS: 2, STATUS: 3.	непосредственного обслуживания населения, REG_STATUS: Региональное значение,		Точечный	Symbol(2.4.14_11_ОИИ_3_РЗ_рекон стр.png, 0, 20, 0)	
6480	REG_STATUS: 2, STATUS: 4.	непосредственного обслуживания населения, REG_STATUS: Региональное значение,		Точечный	Symbol(2.4.14_11_ОИИ_4_РЗ_ликв. png, 0, 20, 1)	
6481	REG_STATUS: 1, STATUS: 1.	непосредственного обслуживания населения, REG_STATUS: Федеральное значение,		Точечный	Symbol(2.4.14_11_ОИИ_1_ФЗ_сущ.p ng, 0, 23, 1)	
6482	REG_STATUS: 1, STATUS: 2.	непосредственного обслуживания населения, REG_STATUS: Федеральное значение,		Точечный	Symbol(2.4.14_11_ОИИ_2_ФЗ_план. png, 0, 23, 0)	
6483	REG_STATUS: 1, STATUS: 3.	непосредственного обслуживания населения, REG_STATUS: Федеральное значение,		Точечный	Symbol(2.4.14_11_ОИИ_3_ФЗ_реко нстр.png, 0, 23, 0)	
6484	REG_STATUS: 1, STATUS: 4.	непосредственного обслуживания населения, REG_STATUS: Федеральное значение,		Точечный	Symbol(2.4.14_11_ОИИ_4_ФЗ_ликв. png, 0, 23, 1)	
9959	REG_STATUS: 3,4,5,6,8, STATUS: 1.	REG_STATUS: Местное значение муниципального района, Местное значение городского		Точечный	Symbol(2.4.14_13_ОИИ_1_МЗ_сущ. png, 0, 12, 0)	
9960	REG_STATUS: 2, STATUS: 1.	REG_STATUS: Региональное значение, STATUS: Существующий, реконструируемый,		Точечный	Symbol(2.4.14_13_ОИИ_1_РЗ_сущ.p ng, 0, 12, 0)	
9961	REG_STATUS: 1, STATUS: 1.	REG_STATUS: Федеральное значение, STATUS: Существующий, реконструируемый,		Точечный	Symbol(2.4.14_13_ОИИ_1_ФЗ_сущ.p ng, 0, 12, 0)	
9962	STATUS: 2, REG_STATUS: 3,4,5,6,8.	STATUS: Планируемый к размещению, REG_STATUS: Местное значение муниципального		Точечный	Symbol(2.4.14_13_ОИИ_2_МЗ_план. png, 0, 12, 0)	
9963	STATUS: 2, REG_STATUS: 2.	STATUS: Планируемый к размещению, REG_STATUS: Региональное значение.		Точечный	Symbol(2.4.14_13_ОИИ_2_РЗ_план. png, 0, 12, 0)	
9964	STATUS: 2, REG_STATUS: 1.	STATUS: Планируемый к размещению, REG_STATUS: Федеральное значение.		Точечный	Symbol(2.4.14_13_ОИИ_2_ФЗ_план. png, 0, 12, 0)	
9965	STATUS: 3, REG_STATUS: 3,4,5,6,8.	STATUS: Планируемый к реконструкции, REG_STATUS: Местное значение муниципального		Точечный	Symbol(2.4.14_13_ОИИ_3_МЗ_рек.p ng, 0, 12, 0)	
9966	STATUS: 3, REG_STATUS: 2.	STATUS: Планируемый к реконструкции, REG_STATUS: Региональное значение.		Точечный	Symbol(2.4.14_13_ОИИ_3_РЗ_рек.p ng, 0, 12, 0)	
9967	STATUS: 3, REG_STATUS: 1.	STATUS: Планируемый к реконструкции, REG_STATUS: Федеральное значение.		Точечный	Symbol(2.4.14_13_ОИИ_3_ФЗ_рек.p ng, 0, 12, 0)	
9968	STATUS: 4, REG_STATUS: 3,4,5,6,8.	STATUS: Планируемый к ликвидации, REG_STATUS: Местное значение муниципального		Точечный	Symbol(2.4.14_13_ОИИ_4_МЗ_ликв. png, 0, 12, 0)	
9969	STATUS: 4, REG_STATUS: 2.	STATUS: Планируемый к ликвидации, REG_STATUS: Региональное значение.		Точечный	Symbol(2.4.14_13_ОИИ_4_РЗ_ликв. png, 0, 12, 0)	
9970	STATUS: 4, REG_STATUS: 1.	STATUS: Планируемый к ликвидации, REG_STATUS: Федеральное значение.		Точечный	Symbol(2.4.14_13_ОИИ_4_ФЗ_ликв. png, 0, 12, 0)	
SewerPipeline_pr						



















5463	CLASSID: 602041401, STATUS: 1.	STATUS: Существующий, реконструируемый, строящийся.		Линейный	Pen(17, 74, 11010048)	
5464	CLASSID: 602041401, STATUS: 2.	CLASSID: Канализация самотечная, STATUS: Планируемый к размещению.		Линейный	Pen(17, 75, 11010048)	
5465	CLASSID: 602041401, STATUS: 3.	CLASSID: Канализация самотечная, STATUS: Планируемый к реконструкции.		Линейный	Pen(17, 76, 11010048)	
5466	CLASSID: 602041401, STATUS: 4.	CLASSID: Канализация самотечная, STATUS: Планируемый к ликвидации.		Линейный	Pen(17, 77, 11010048)	
5467	CLASSID: 602041402, STATUS: 1.	STATUS: Существующий, реконструируемый, строящийся.		Линейный	Pen(17, 74, 11038720)	
5468	CLASSID: 602041402, STATUS: 2.	CLASSID: Канализация напорная, STATUS: Планируемый к размещению.		Линейный	Pen(17, 75, 7556096)	
5469	CLASSID: 602041402, STATUS: 3.	CLASSID: Канализация напорная, STATUS: Планируемый к реконструкции.		Линейный	Pen(17, 76, 7556096)	
5470	CLASSID: 602041402, STATUS: 4.	CLASSID: Канализация напорная, STATUS: Планируемый к ликвидации.		Линейный	Pen(17, 77, 7556096)	
5471	CLASSID: 602041403, STATUS: 1.	STATUS: Существующий, реконструируемый, строящийся.		Линейный	Pen(17, 74, 12813055)	
5472	CLASSID: 602041403, STATUS: 2.	CLASSID: Канализация дождевая напорная, STATUS: Планируемый к размещению.		Линейный	Pen(17, 75, 12813055)	
5473	CLASSID: 602041403, STATUS: 3.	CLASSID: Канализация дождевая напорная, STATUS: Планируемый к реконструкции.		Линейный	Pen(17, 76, 12813055)	
5474	CLASSID: 602041403, STATUS: 4.	CLASSID: Канализация дождевая напорная, STATUS: Планируемый к ликвидации.		Линейный	Pen(17, 77, 12813055)	
5475	CLASSID: 602041404, STATUS: 1.	закрытая, STATUS: Существующий, реконструируемый,		Линейный	Pen(17, 74, 29516)	
5476	CLASSID: 602041404, STATUS: 2.	закрытая, STATUS: Планируемый к размещению.		Линейный	Pen(17, 75, 29516)	
5477	CLASSID: 602041404, STATUS: 3.	закрытая, STATUS: Планируемый к реконструкции.		Линейный	Pen(17, 76, 29516)	
5478	CLASSID: 602041404, STATUS: 4.	закрытая, STATUS: Планируемый к ликвидации.		Линейный	Pen(17, 77, 29516)	
5479	CLASSID: 602041406, STATUS: 1.	STATUS: Существующий, реконструируемый, строящийся.		Линейный	Pen(17, 74, 8031989)	
5480	CLASSID: 602041406, STATUS: 2.	CLASSID: Дренаж, STATUS: Планируемый к размещению.		Линейный	Pen(17, 75, 8031989)	



















5481	CLASSID: 602041406, STATUS: 3.	CLASSID: Дренаж, STATUS: Планируемый к реконструкции.		Линейный	Pen(17, 76, 8031989)	
5482	CLASSID: 602041406, STATUS: 4.	CLASSID: Дренаж, STATUS: Планируемый к ликвидации.		Линейный	Pen(17, 77, 8031999)	
5483	CLASSID: 602041407, STATUS: 1.	STATUS: Существующий, реконструируемый, строящийся.		Линейный	Pen(17, 74, 6316128)	
5484	CLASSID: 602041407, STATUS: 2.	CLASSID: Выпуски и ливнеотводы, STATUS: Планируемый к размещению.		Линейный	Pen(17, 75, 6316128)	
5485	CLASSID: 602041407, STATUS: 3.	CLASSID: Выпуски и ливнеотводы, STATUS: Планируемый к реконструкции.		Линейный	Pen(17, 76, 6316128)	
5486	CLASSID: 602041407, STATUS: 4.	CLASSID: Выпуски и ливнеотводы, STATUS: Планируемый к ликвидации.		Линейный	Pen(17, 77, 6316128)	
6605	CLASSID: 602041405, STATUS: 1.	открытая, STATUS: Существующий, реконструируемый,		Линейный	Pen(17, 74, 16744960)	
6606	CLASSID: 602041405, STATUS: 2.	открытая, STATUS: Планируемый к размещению.		Линейный	Pen(17, 75, 16744960)	
6607	CLASSID: 602041405, STATUS: 3.	открытая, STATUS: Планируемый к реконструкции.		Линейный	Pen(17, 76, 16744960)	
6608	CLASSID: 602041405, STATUS: 4.	открытая, STATUS: Планируемый к ликвидации.		Линейный	Pen(17, 77, 16744960)	



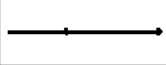
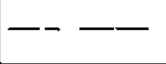
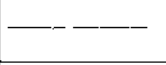
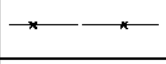
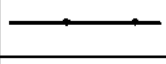
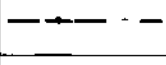
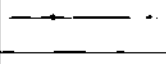
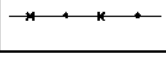








SewerFacility_pr



















1561	REG_STATUS: 3,4,5,6,8, STATUS: 1.	REG_STATUS: Местное значение муниципального района, Местное значение городского		Точечный	Symbol(2.4.12_1_ОИИ_1_МЗ_сущ.png, 0, 18, 1)	
1562	REG_STATUS: 2, STATUS: 1.	REG_STATUS: Региональное значение, STATUS: Существующий, реконструируемый,		Точечный	Symbol(2.4.12_1_ОИИ_1_РЗ_сущ.png, 0, 20, 1)	
1563	REG_STATUS: 1, STATUS: 1.	REG_STATUS: Федеральное значение, STATUS: Существующий, реконструируемый,		Точечный	Symbol(2.4.12_1_ОИИ_1_ФЗ_сущ.png, 0, 23, 1)	
1564	REG_STATUS: 3,4,5,6,8, STATUS: 2.	REG_STATUS: Местное значение муниципального района, Местное значение городского		Точечный	Symbol(2.4.12_1_ОИИ_2_МЗ_план.png, 0, 18, 0)	
1566	REG_STATUS: 2, STATUS: 2.	REG_STATUS: Региональное значение, STATUS: Планируемый к размещению.		Точечный	Symbol(2.4.12_1_ОИИ_2_РЗ_план.png, 0, 20, 0)	
1567	REG_STATUS: 1, STATUS: 2.	REG_STATUS: Федеральное значение, STATUS: Планируемый к размещению.		Точечный	Symbol(2.4.12_1_ОИИ_2_ФЗ_план.png, 0, 23, 0)	
1568	REG_STATUS: 3,4,5,6,8, STATUS: 3.	REG_STATUS: Местное значение муниципального района, Местное значение городского		Точечный	Symbol(2.4.12_1_ОИИ_3_МЗ_реконстр.png, 0, 18, 0)	
1569	REG_STATUS: 2, STATUS: 3.	REG_STATUS: Региональное значение, STATUS: Планируемый к реконструкции.		Точечный	Symbol(2.4.12_1_ОИИ_3_РЗ_реконстр.png, 0, 20, 0)	



















1570	REG_STATUS: 1, STATUS: 3.	REG_STATUS: Федеральное значение, STATUS: Планируемый к реконструкции.		Точечный	Symbol(2.4.12_1_ОИИ_3_ФЗ_реконс тр.png, 0, 23, 0)	
1571	REG_STATUS: 3,4,5,6,8, STATUS: 4.	REG_STATUS: Местное значение муниципального района, Местное значение городского		Точечный	Symbol(2.4.12_1_ОИИ_4_МЗ_ликв.р ng, 0, 18, 1)	
1572	REG_STATUS: 2, STATUS: 4.	REG_STATUS: Региональное значение, STATUS: Планируемый к ликвидации.		Точечный	Symbol(2.4.12_1_ОИИ_4_РЗ_ликв.р ng, 0, 20, 1)	
1573	REG_STATUS: 1, STATUS: 4.	REG_STATUS: Федеральное значение, STATUS: Планируемый к ликвидации.		Точечный	Symbol(2.4.12_1_ОИИ_4_ФЗ_ликв.р ng, 0, 23, 1)	
1574	REG_STATUS: 3,4,5,6,8, STATUS: 1.	канализации, REG_STATUS: Местное значение муниципального		Точечный	Symbol(2.4.12_2_ОИИ_1_МЗ_сущ.р ng, 0, 18, 1)	
1575	REG_STATUS: 2, STATUS: 1.	канализации, REG_STATUS: Региональное значение,		Точечный	Symbol(2.4.12_2_ОИИ_1_РЗ_сущ.р ng, 0, 20, 1)	
1576	REG_STATUS: 1, STATUS: 1.	канализации, REG_STATUS: Федеральное значение,		Точечный	Symbol(2.4.12_2_ОИИ_1_ФЗ_сущ.р ng, 0, 23, 1)	
1577	REG_STATUS: 3,4,5,6,8, STATUS: 2.	канализации, REG_STATUS: Местное значение муниципального		Точечный	Symbol(2.4.12_2_ОИИ_2_МЗ_план.р ng, 0, 18, 0)	
1578	REG_STATUS: 2, STATUS: 2.	канализации, REG_STATUS: Региональное значение,		Точечный	Symbol(2.4.12_2_ОИИ_2_РЗ_план.р ng, 0, 20, 0)	
1579	REG_STATUS: 1, STATUS: 2.	канализации, REG_STATUS: Федеральное значение,		Точечный	Symbol(2.4.12_2_ОИИ_2_ФЗ_план.р ng, 0, 23, 0)	
1580	REG_STATUS: 3,4,5,6,8, STATUS: 3.	канализации, REG_STATUS: Местное значение муниципального		Точечный	Symbol(2.4.12_2_ОИИ_3_МЗ_рекон стр.png, 0, 18, 0)	
1581	REG_STATUS: 2, STATUS: 3.	канализации, REG_STATUS: Региональное значение,		Точечный	Symbol(2.4.12_2_ОИИ_3_РЗ_реконс тр.png, 0, 20, 0)	
1582	REG_STATUS: 1, STATUS: 3.	канализации, REG_STATUS: Федеральное значение,		Точечный	Symbol(2.4.12_2_ОИИ_3_ФЗ_реконс тр.png, 0, 23, 0)	
1583	REG_STATUS: 3,4,5,6,8, STATUS: 4.	канализации, REG_STATUS: Местное значение муниципального		Точечный	Symbol(2.4.12_2_ОИИ_4_МЗ_ликв.р ng, 0, 18, 1)	
1584	REG_STATUS: 2, STATUS: 4.	канализации, REG_STATUS: Региональное значение,		Точечный	Symbol(2.4.12_2_ОИИ_4_РЗ_ликв.р ng, 0, 20, 1)	
1585	REG_STATUS: 1, STATUS: 4.	канализации, REG_STATUS: Федеральное значение,		Точечный	Symbol(2.4.12_2_ОИИ_4_ФЗ_ликв.р ng, 0, 23, 1)	
1586	REG_STATUS: 3,4,5,6,8, STATUS: 1.	(КНС), REG_STATUS: Местное значение муниципального		Точечный	Symbol(2.4.12_3_ОИИ_1_МЗ_сущ.р ng, 0, 18, 1)	
1587	REG_STATUS: 2, STATUS: 1.	(КНС), REG_STATUS: Региональное значение,		Точечный	Symbol(2.4.12_3_ОИИ_1_РЗ_сущ.р ng, 0, 20, 1)	



















1588	REG_STATUS: 1, STATUS: 1.	(KHC), REG_STATUS: Федеральное значение,		Точечный	Symbol(2.4.12_3_ОИИ_1_ФЗ_сущ.png, 0, 23, 1)	
1589	REG_STATUS: 3,4,5,6,8, STATUS: 2.	(KHC), REG_STATUS: Местное значение муниципального		Точечный	Symbol(2.4.12_3_ОИИ_2_МЗ_план.png, 0, 18, 0)	
1590	REG_STATUS: 2, STATUS: 2.	(KHC), REG_STATUS: Региональное значение,		Точечный	Symbol(2.4.12_3_ОИИ_2_РЗ_план.png, 0, 20, 0)	
1591	REG_STATUS: 1, STATUS: 2.	(KHC), REG_STATUS: Федеральное значение,		Точечный	Symbol(2.4.12_3_ОИИ_2_ФЗ_план.png, 0, 23, 0)	
1592	REG_STATUS: 3,4,5,6,8, STATUS: 3.	(KHC), REG_STATUS: Местное значение муниципального		Точечный	Symbol(2.4.12_3_ОИИ_3_МЗ_реконстр.png, 0, 18, 0)	
1593	REG_STATUS: 2, STATUS: 3.	(KHC), REG_STATUS: Региональное значение,		Точечный	Symbol(2.4.12_3_ОИИ_3_РЗ_реконстр.png, 0, 20, 0)	
1594	REG_STATUS: 1, STATUS: 3.	(KHC), REG_STATUS: Федеральное значение,		Точечный	Symbol(2.4.12_3_ОИИ_3_ФЗ_реконстр.png, 0, 23, 0)	
1595	REG_STATUS: 3,4,5,6,8, STATUS: 4.	(KHC), REG_STATUS: Местное значение муниципального		Точечный	Symbol(2.4.12_3_ОИИ_4_МЗ_ликв.png, 0, 18, 1)	
1596	REG_STATUS: 2, STATUS: 4.	(KHC), REG_STATUS: Региональное значение,		Точечный	Symbol(2.4.12_3_ОИИ_4_РЗ_ликв.png, 0, 20, 1)	
1597	REG_STATUS: 1, STATUS: 4.	(KHC), REG_STATUS: Федеральное значение,		Точечный	Symbol(2.4.12_3_ОИИ_4_ФЗ_ликв.png, 0, 23, 1)	
1598	REG_STATUS: 3,4,5,6,8, STATUS: 1.	(НСДК), REG_STATUS: Местное значение муниципального		Точечный	Symbol(2.4.12_4_ОИИ_1_МЗ_сущ.png, 0, 18, 1)	
1599	REG_STATUS: 2, STATUS: 1.	(НСДК), REG_STATUS: Региональное значение,		Точечный	Symbol(2.4.12_4_ОИИ_1_РЗ_сущ.png, 0, 20, 1)	
1600	REG_STATUS: 1, STATUS: 1.	(НСДК), REG_STATUS: Федеральное значение,		Точечный	Symbol(2.4.12_4_ОИИ_1_ФЗ_сущ.png, 0, 23, 1)	
1601	REG_STATUS: 3,4,5,6,8, STATUS: 2.	(НСДК), REG_STATUS: Местное значение муниципального		Точечный	Symbol(2.4.12_4_ОИИ_2_МЗ_план.png, 0, 18, 0)	
1602	REG_STATUS: 2, STATUS: 2.	(НСДК), REG_STATUS: Региональное значение,		Точечный	Symbol(2.4.12_4_ОИИ_2_РЗ_план.png, 0, 20, 0)	
1603	REG_STATUS: 1, STATUS: 2.	(НСДК), REG_STATUS: Федеральное значение,		Точечный	Symbol(2.4.12_4_ОИИ_2_ФЗ_план.png, 0, 23, 0)	
1604	REG_STATUS: 3,4,5,6,8, STATUS: 3.	(НСДК), REG_STATUS: Местное значение муниципального		Точечный	Symbol(2.4.12_4_ОИИ_3_МЗ_реконстр.png, 0, 18, 0)	
1605	REG_STATUS: 2, STATUS: 3.	(НСДК), REG_STATUS: Региональное значение,		Точечный	Symbol(2.4.12_4_ОИИ_3_РЗ_реконстр.png, 0, 20, 0)	

1606	REG_STATUS: 1, STATUS: 3.	(НСДК), REG_STATUS: Федеральное значение,		Точечный	Symbol(2.4.12_4_ОИИ_3_ФЗ_реконс тр.png, 0, 23, 0)	
1607	REG_STATUS: 3,4,5,6,8, STATUS: 4.	(НСДК), REG_STATUS: Местное значение муниципального		Точечный	Symbol(2.4.12_4_ОИИ_4_МЗ_ликв.р ng, 0, 18, 1)	
1608	REG_STATUS: 2, STATUS: 4.	(НСДК), REG_STATUS: Региональное значение,		Точечный	Symbol(2.4.12_4_ОИИ_4_РЗ_ликв.р ng, 0, 20, 1)	
1609	REG_STATUS: 1, STATUS: 4.	(НСДК), REG_STATUS: Федеральное значение,		Точечный	Symbol(2.4.12_4_ОИИ_4_ФЗ_ликв.р ng, 0, 23, 1)	
1610	REG_STATUS: 3,4,5,6,8, STATUS: 1.	REG_STATUS: Местное значение муниципального района, Местное значение городского		Точечный	Symbol(2.4.12_5_ОИИ_1_МЗ_сущ.р ng, 0, 18, 1)	
1611	REG_STATUS: 2, STATUS: 1.	REG_STATUS: Региональное значение, STATUS: Существующий, реконструируемый,		Точечный	Symbol(2.4.12_5_ОИИ_1_РЗ_сущ.р g, 0, 20, 1)	
1612	REG_STATUS: 1, STATUS: 1.	REG_STATUS: Федеральное значение, STATUS: Существующий, реконструируемый,		Точечный	Symbol(2.4.12_5_ОИИ_1_ФЗ_сущ.р g, 0, 23, 1)	
1613	REG_STATUS: 3,4,5,6,8, STATUS: 2.	REG_STATUS: Местное значение муниципального района, Местное значение городского		Точечный	Symbol(2.4.12_5_ОИИ_2_МЗ_план.р ng, 0, 18, 0)	
1614	REG_STATUS: 2, STATUS: 2.	REG_STATUS: Региональное значение, STATUS: Планируемый к размещению.		Точечный	Symbol(2.4.12_5_ОИИ_2_РЗ_план.р ng, 0, 20, 0)	
1615	REG_STATUS: 1, STATUS: 2.	REG_STATUS: Федеральное значение, STATUS: Планируемый к размещению.		Точечный	Symbol(2.4.12_5_ОИИ_2_ФЗ_план.р ng, 0, 23, 0)	
1616	REG_STATUS: 3,4,5,6,8, STATUS: 3.	REG_STATUS: Местное значение муниципального района, Местное значение городского		Точечный	Symbol(2.4.12_5_ОИИ_3_МЗ_рекон стр.png, 0, 18, 0)	
1617	REG_STATUS: 2, STATUS: 3.	REG_STATUS: Региональное значение, STATUS: Планируемый к реконструкции.		Точечный	Symbol(2.4.12_5_ОИИ_3_РЗ_реконс тр.png, 0, 20, 0)	
1618	REG_STATUS: 1, STATUS: 3.	REG_STATUS: Федеральное значение, STATUS: Планируемый к реконструкции.		Точечный	Symbol(2.4.12_5_ОИИ_3_ФЗ_реконс тр.png, 0, 23, 0)	
1619	REG_STATUS: 3,4,5,6,8, STATUS: 4.	REG_STATUS: Местное значение муниципального района, Местное значение городского		Точечный	Symbol(2.4.12_5_ОИИ_4_МЗ_ликв.р ng, 0, 18, 1)	
1620	REG_STATUS: 2, STATUS: 4.	REG_STATUS: Региональное значение, STATUS: Планируемый к ликвидации.		Точечный	Symbol(2.4.12_5_ОИИ_4_РЗ_ликв.р ng, 0, 20, 1)	
1621	REG_STATUS: 1, STATUS: 4.	REG_STATUS: Федеральное значение, STATUS: Планируемый к ликвидации.		Точечный	Symbol(2.4.12_5_ОИИ_4_ФЗ_ликв.р ng, 0, 23, 1)	
WaterPipeline_pr						
5455	CLASSID: 602041201, STATUS: 1.	STATUS: Существующий, реконструируемый, строящийся.		Линейный	Pen(17, 2, 43494)	
5456	CLASSID: 602041201, STATUS: 2.	CLASSID: Водовод, STATUS: Планируемый к размещению.		Линейный	Pen(17, 7, 43494)	

WaterPipeline_pr	5457	CLASSID: 602041201, STATUS: 3.	CLASSID: Водовод, STATUS: Планируемый к реконструкции.		Линейный	Pen(17, 70, 43494)	
	5458	CLASSID: 602041201, STATUS: 4.	CLASSID: Водовод, STATUS: Планируемый к ликвидации.		Линейный	Pen(17, 71, 43494)	
	5459	CLASSID: 602041202, STATUS: 1.	STATUS: Существующий, реконструируемый, строящийся.		Линейный	Pen(17, 60, 43494)	
	5460	CLASSID: 602041202, STATUS: 2.	CLASSID: Водопровод, STATUS: Планируемый к размещению.		Линейный	Pen(17, 61, 43494)	
	5461	CLASSID: 602041202, STATUS: 3.	CLASSID: Водопровод, STATUS: Планируемый к реконструкции.		Линейный	Pen(17, 62, 43494)	
	5462	CLASSID: 602041202, STATUS: 4.	CLASSID: Водопровод, STATUS: Планируемый к ликвидации.		Линейный	Pen(17, 72, 43494)	
	6584	CLASSID: 602041203, STATUS: 1.	STATUS: Существующий, реконструируемый, строящийся.		Линейный	Pen(17, 64, 43494)	
	6585	CLASSID: 602041203, STATUS: 2.	CLASSID: Технический водопровод, STATUS: Планируемый к размещению.		Линейный	Pen(17, 65, 43494)	
	6586	CLASSID: 602041203, STATUS: 3.	CLASSID: Технический водопровод, STATUS: Планируемый к реконструкции.		Линейный	Pen(17, 66, 43494)	
	6587	CLASSID: 602041203, STATUS: 4.	CLASSID: Технический водопровод, STATUS: Планируемый к ликвидации.		Линейный	Pen(17, 73, 43494)	
WaterFacility_pr							
	1501	REG_STATUS: 3,4,5,6,8, STATUS: 1.	REG_STATUS: Местное значение муниципального района, Местное значение городского		Точечный	Symbol(2.4.10_1_ОИИ_1_МЗ_сущ.png, 0, 18, 1)	
	1502	REG_STATUS: 2, STATUS: 1.	REG_STATUS: Региональное значение, STATUS: Существующий, реконструируемый,		Точечный	Symbol(2.4.10_1_ОИИ_1_РЗ_сущ.png, 0, 20, 1)	
	1503	REG_STATUS: 1, STATUS: 1.	REG_STATUS: Федеральное значение, STATUS: Существующий, реконструируемый,		Точечный	Symbol(2.4.10_1_ОИИ_1_ФЗ_сущ.png, 0, 23, 1)	
	1504	REG_STATUS: 3,4,5,6,8, STATUS: 2.	REG_STATUS: Местное значение муниципального района, Местное значение городского		Точечный	Symbol(2.4.10_1_ОИИ_2_МЗ_план.png, 0, 18, 0)	
	1505	REG_STATUS: 2, STATUS: 2.	REG_STATUS: Региональное значение, STATUS: Планируемый к размещению.		Точечный	Symbol(2.4.10_1_ОИИ_2_РЗ_план.png, 0, 20, 0)	
	1506	REG_STATUS: 1, STATUS: 2.	REG_STATUS: Федеральное значение, STATUS: Планируемый к размещению.		Точечный	Symbol(2.4.10_1_ОИИ_2_ФЗ_план.png, 0, 23, 0)	
	1507	REG_STATUS: 3,4,5,6,8, STATUS: 3.	REG_STATUS: Местное значение муниципального района, Местное значение городского		Точечный	Symbol(2.4.10_1_ОИИ_3_МЗ_реконстр.png, 0, 18, 0)	
	1508	REG_STATUS: 2, STATUS: 3.	REG_STATUS: Региональное значение, STATUS: Планируемый к реконструкции.		Точечный	Symbol(2.4.10_1_ОИИ_3_РЗ_реконстр.png, 0, 20, 0)	









1509	REG_STATUS: 1, STATUS: 3.	REG_STATUS: Федеральное значение, STATUS: Планируемый к реконструкции.		Точечный	Symbol(2.4.10_1_ОИИ_3_ФЗ_реконс тр.png, 0, 23, 0)	
1510	REG_STATUS: 3,4,5,6,8, STATUS: 4.	REG_STATUS: Местное значение муниципального района, Местное значение городского		Точечный	Symbol(2.4.10_1_ОИИ_4_МЗ_ликв.р ng, 0, 18, 1)	
1511	REG_STATUS: 2, STATUS: 4.	REG_STATUS: Региональное значение, STATUS: Планируемый к ликвидации.		Точечный	Symbol(2.4.10_1_ОИИ_4_РЗ_ликв.р ng, 0, 20, 1)	
1512	REG_STATUS: 1, STATUS: 4.	REG_STATUS: Федеральное значение, STATUS: Планируемый к ликвидации.		Точечный	Symbol(2.4.10_1_ОИИ_4_ФЗ_ликв.р ng, 0, 23, 1)	
1513	REG_STATUS: 3,4,5,6,8, STATUS: 1.	REG_STATUS: Местное значение муниципального района, Местное значение городского		Точечный	Symbol(2.4.10_2_ОИИ_1_МЗ_сущ.р ng, 0, 18, 1)	
1514	REG_STATUS: 2, STATUS: 1.	REG_STATUS: Региональное значение, STATUS: Существующий, реконструируемый,		Точечный	Symbol(2.4.10_2_ОИИ_1_РЗ_сущ.рn g, 0, 20, 1)	
1515	REG_STATUS: 1, STATUS: 1.	REG_STATUS: Федеральное значение, STATUS: Существующий, реконструируемый,		Точечный	Symbol(2.4.10_2_ОИИ_1_ФЗ_сущ.рn g, 0, 23, 1)	
1516	REG_STATUS: 3,4,5,6,8, STATUS: 2.	REG_STATUS: Местное значение муниципального района, Местное значение городского		Точечный	Symbol(2.4.10_2_ОИИ_2_МЗ_план.р ng, 0, 18, 0)	
1517	REG_STATUS: 2, STATUS: 2.	REG_STATUS: Региональное значение, STATUS: Планируемый к размещению.		Точечный	Symbol(2.4.10_2_ОИИ_2_РЗ_план.р ng, 0, 20, 0)	
1518	REG_STATUS: 1, STATUS: 2.	REG_STATUS: Федеральное значение, STATUS: Планируемый к размещению.		Точечный	Symbol(2.4.10_2_ОИИ_2_ФЗ_план.р ng, 0, 23, 0)	
1519	REG_STATUS: 3,4,5,6,8, STATUS: 3.	REG_STATUS: Местное значение муниципального района, Местное значение городского		Точечный	Symbol(2.4.10_2_ОИИ_3_МЗ_рекон стр.png, 0, 18, 0)	
1520	REG_STATUS: 2, STATUS: 3.	REG_STATUS: Региональное значение, STATUS: Планируемый к реконструкции.		Точечный	Symbol(2.4.10_2_ОИИ_3_РЗ_реконс тр.png, 0, 20, 0)	
1521	REG_STATUS: 1, STATUS: 3.	REG_STATUS: Федеральное значение, STATUS: Планируемый к реконструкции.		Точечный	Symbol(2.4.10_2_ОИИ_3_ФЗ_реконс тр.png, 0, 23, 0)	
1522	REG_STATUS: 3,4,5,6,8, STATUS: 4.	REG_STATUS: Местное значение муниципального района, Местное значение городского		Точечный	Symbol(2.4.10_2_ОИИ_4_МЗ_ликв.р ng, 0, 18, 1)	
1523	REG_STATUS: 2, STATUS: 4.	REG_STATUS: Региональное значение, STATUS: Планируемый к ликвидации.		Точечный	Symbol(2.4.10_2_ОИИ_4_МР_ликв.р ng, 0, 20, 1)	
1524	REG_STATUS: 1, STATUS: 4.	REG_STATUS: Федеральное значение, STATUS: Планируемый к ликвидации.		Точечный	Symbol(2.4.10_2_ОИИ_4_ФЗ_ликв.р ng, 0, 23, 1)	
1525	REG_STATUS: 3,4,5,6,8, STATUS: 1.	REG_STATUS: Местное значение муниципального района, Местное значение городского		Точечный	Symbol(2.4.10_3_ОИИ_1_МЗ_сущ.р ng, 0, 18, 1)	
1526	REG_STATUS: 2, STATUS: 1.	REG_STATUS: Региональное значение, STATUS: Существующий, реконструируемый,		Точечный	Symbol(2.4.10_3_ОИИ_1_РЗ_сущ.рn g, 0, 20, 1)	












1527	REG_STATUS: 1, STATUS: 1.	REG_STATUS: Федеральное значение, STATUS: Существующий, реконструируемый,		Точечный	Symbol(2.4.10_3_ОИИ_1_ФЗ_сущ.png, 0, 23, 1)	
1528	REG_STATUS: 3,4,5,6,8, STATUS: 2.	REG_STATUS: Местное значение муниципального района, Местное значение городского		Точечный	Symbol(2.4.10_3_ОИИ_2_МЗ_план.png, 0, 18, 0)	
1529	REG_STATUS: 2, STATUS: 2.	REG_STATUS: Региональное значение, STATUS: Планируемый к размещению.		Точечный	Symbol(2.4.10_3_ОИИ_2_РЗ_план.png, 0, 20, 0)	
1530	REG_STATUS: 1, STATUS: 2.	REG_STATUS: Федеральное значение, STATUS: Планируемый к размещению.		Точечный	Symbol(2.4.10_3_ОИИ_2_ФЗ_план.png, 0, 23, 0)	
1531	REG_STATUS: 3,4,5,6,8, STATUS: 3.	REG_STATUS: Местное значение муниципального района, Местное значение городского		Точечный	Symbol(2.4.10_3_ОИИ_3_МЗ_реконстр.png, 0, 18, 0)	
1532	REG_STATUS: 2, STATUS: 3.	REG_STATUS: Региональное значение, STATUS: Планируемый к реконструкции.		Точечный	Symbol(2.4.10_3_ОИИ_3_РЗ_реконстр.png, 0, 20, 0)	
1533	REG_STATUS: 1, STATUS: 3.	REG_STATUS: Федеральное значение, STATUS: Планируемый к реконструкции.		Точечный	Symbol(2.4.10_3_ОИИ_3_ФЗ_реконстр.png, 0, 23, 0)	
1534	REG_STATUS: 3,4,5,6,8, STATUS: 4.	REG_STATUS: Местное значение муниципального района, Местное значение городского		Точечный	Symbol(2.4.10_3_ОИИ_4_МЗ_ликв.png, 0, 18, 1)	
1535	REG_STATUS: 2, STATUS: 4.	REG_STATUS: Региональное значение, STATUS: Планируемый к ликвидации.		Точечный	Symbol(2.4.10_3_ОИИ_4_РЗ_ликв.png, 0, 20, 1)	
1536	REG_STATUS: 1, STATUS: 4.	REG_STATUS: Федеральное значение, STATUS: Планируемый к ликвидации.		Точечный	Symbol(2.4.10_3_ОИИ_4_ФЗ_ликв.png, 0, 23, 1)	
1537	REG_STATUS: 3,4,5,6,8, STATUS: 1.	REG_STATUS: Местное значение муниципального района, Местное значение городского		Точечный	Symbol(2.4.10_4_ОИИ_1_МЗ_сущ.png, 0, 18, 1)	
1538	REG_STATUS: 2, STATUS: 1.	REG_STATUS: Региональное значение, STATUS: Существующий, реконструируемый,		Точечный	Symbol(2.4.10_4_ОИИ_1_РЗ_сущ.png, 0, 20, 1)	
1539	REG_STATUS: 1, STATUS: 1.	REG_STATUS: Федеральное значение, STATUS: Существующий, реконструируемый,		Точечный	Symbol(2.4.10_4_ОИИ_1_ФЗ_сущ.png, 0, 23, 1)	
1540	REG_STATUS: 3,4,5,6,8, STATUS: 2.	REG_STATUS: Местное значение муниципального района, Местное значение городского		Точечный	Symbol(2.4.10_4_ОИИ_2_МЗ_план.png, 0, 18, 0)	
1541	REG_STATUS: 2, STATUS: 2.	REG_STATUS: Региональное значение, STATUS: Планируемый к размещению.		Точечный	Symbol(2.4.10_4_ОИИ_2_РЗ_план.png, 0, 20, 0)	
1542	REG_STATUS: 1, STATUS: 2.	REG_STATUS: Федеральное значение, STATUS: Планируемый к размещению.		Точечный	Symbol(2.4.10_4_ОИИ_2_ФЗ_план.png, 0, 23, 0)	
1543	REG_STATUS: 3,4,5,6,8, STATUS: 3.	REG_STATUS: Местное значение муниципального района, Местное значение городского		Точечный	Symbol(2.4.10_4_ОИИ_3_МЗ_реконстр.png, 0, 18, 0)	
1544	REG_STATUS: 2, STATUS: 3.	REG_STATUS: Региональное значение, STATUS: Планируемый к реконструкции.		Точечный	Symbol(2.4.10_4_ОИИ_3_РЗ_реконстр.png, 0, 20, 0)	



















1545	REG_STATUS: 1, STATUS: 3.	REG_STATUS: Федеральное значение, STATUS: Планируемый к реконструкции.		Точечный	Symbol(2.4.10_4_ОИИ_3_ФЗ_реконс тр.png, 0, 23, 0)	
1546	REG_STATUS: 3,4,5,6,8, STATUS: 4.	REG_STATUS: Местное значение муниципального района, Местное значение городского		Точечный	Symbol(2.4.10_4_ОИИ_4_МЗ_ликв.р ng, 0, 18, 1)	
1547	REG_STATUS: 2, STATUS: 4.	REG_STATUS: Региональное значение, STATUS: Планируемый к ликвидации.		Точечный	Symbol(2.4.10_4_ОИИ_4_РЗ_ликв.р ng, 0, 20, 1)	
1548	REG_STATUS: 1, STATUS: 4.	REG_STATUS: Федеральное значение, STATUS: Планируемый к ликвидации.		Точечный	Symbol(2.4.10_4_ОИИ_4_ФЗ_ликв.р ng, 0, 23, 1)	
1549	REG_STATUS: 3,4,5,6,8, STATUS: 1.	REG_STATUS: Местное значение муниципального района, Местное значение городского		Точечный	Symbol(2.4.10_5_ОИИ_1_МЗ_сущ.р ng, 0, 18, 1)	
1550	REG_STATUS: 2, STATUS: 1.	REG_STATUS: Региональное значение, STATUS: Существующий, реконструируемый,		Точечный	Symbol(2.4.10_5_ОИИ_1_РЗ_сущ.р ng, 0, 20, 1)	
1551	REG_STATUS: 1, STATUS: 1.	REG_STATUS: Федеральное значение, STATUS: Существующий, реконструируемый,		Точечный	Symbol(2.4.10_5_ОИИ_1_ФЗ_сущ.р ng, 0, 23, 1)	
1552	REG_STATUS: 3,4,5,6,8, STATUS: 2.	REG_STATUS: Местное значение муниципального района, Местное значение городского		Точечный	Symbol(2.4.10_5_ОИИ_2_МЗ_план.р ng, 0, 18, 0)	
1553	REG_STATUS: 2, STATUS: 2.	REG_STATUS: Региональное значение, STATUS: Планируемый к размещению.		Точечный	Symbol(2.4.10_5_ОИИ_2_РЗ_план.р ng, 0, 20, 0)	
1554	REG_STATUS: 1, STATUS: 2.	REG_STATUS: Федеральное значение, STATUS: Планируемый к размещению.		Точечный	Symbol(2.4.10_5_ОИИ_2_ФЗ_план.р ng, 0, 23, 0)	
1555	REG_STATUS: 3,4,5,6,8, STATUS: 3.	REG_STATUS: Местное значение муниципального района, Местное значение городского		Точечный	Symbol(2.4.10_5_ОИИ_3_МЗ_рекон стр.png, 0, 18, 0)	
1556	REG_STATUS: 2, STATUS: 3.	REG_STATUS: Региональное значение, STATUS: Планируемый к реконструкции.		Точечный	Symbol(2.4.10_5_ОИИ_3_РЗ_реконс тр.png, 0, 20, 0)	
1557	REG_STATUS: 1, STATUS: 3.	REG_STATUS: Федеральное значение, STATUS: Планируемый к реконструкции.		Точечный	Symbol(2.4.10_5_ОИИ_3_ФЗ_реконс тр.png, 0, 23, 0)	
1558	REG_STATUS: 3,4,5,6,8, STATUS: 4.	REG_STATUS: Местное значение муниципального района, Местное значение городского		Точечный	Symbol(2.4.10_5_ОИИ_4_МЗ_ликв.р ng, 0, 18, 1)	
1559	REG_STATUS: 2, STATUS: 4.	REG_STATUS: Региональное значение, STATUS: Планируемый к ликвидации.		Точечный	Symbol(2.4.10_5_ОИИ_4_РЗ_ликв.р ng, 0, 20, 1)	
1560	REG_STATUS: 1, STATUS: 4.	REG_STATUS: Федеральное значение, STATUS: Планируемый к ликвидации.		Точечный	Symbol(2.4.10_5_ОИИ_4_ФЗ_ликв.р ng, 0, 23, 1)	
6094	REG_STATUS: 3,4,5,6,8, STATUS: 1.	REG_STATUS: Местное значение муниципального района, Местное значение городского		Точечный	Symbol(2.4.10_6_ОИИ_1_МЗ_сущ.р ng, 0, 18, 1)	
6095	REG_STATUS: 3,4,5,6,8, STATUS: 2.	REG_STATUS: Местное значение муниципального района, Местное значение городского		Точечный	Symbol(2.4.10_6_ОИИ_2_МЗ_план.р ng, 0, 18, 0)	

6096	REG_STATUS: 3,4,5,6,8, STATUS: 3.	REG_STATUS: Местное значение муниципального района, Местное значение городского		Точечный	Symbol(2.4.10_6_ОИИ_3_МЗ_рекон стр.png, 0, 18, 0)	
6097	REG_STATUS: 3,4,5,6,8, STATUS: 4.	REG_STATUS: Местное значение муниципального района, Местное значение городского		Точечный	Symbol(2.4.10_6_ОИИ_4_МЗ_ликв.p ng, 0, 18, 1)	
6469	REG_STATUS: 2, STATUS: 1.	REG_STATUS: Региональное значение, STATUS: Существующий, реконструируемый,		Точечный	Symbol(2.4.10_6_ОИИ_1_РЗ_сущ.pn g, 0, 20, 1)	
6470	REG_STATUS: 2, STATUS: 2.	REG_STATUS: Региональное значение, STATUS: Планируемый к размещению.		Точечный	Symbol(2.4.10_6_ОИИ_2_РЗ_план.p ng, 0, 20, 0)	
6471	REG_STATUS: 2, STATUS: 3.	REG_STATUS: Региональное значение, STATUS: Планируемый к реконструкции.		Точечный	Symbol(2.4.10_6_ОИИ_3_РЗ_реконс тр.png, 0, 20, 0)	
6472	REG_STATUS: 2, STATUS: 4.	REG_STATUS: Региональное значение, STATUS: Планируемый к ликвидации.		Точечный	Symbol(2.4.10_6_ОИИ_4_РЗ_ликв.p ng, 0, 20, 1)	
6473	REG_STATUS: 1, STATUS: 1.	REG_STATUS: Федеральное значение, STATUS: Существующий, реконструируемый,		Точечный	Symbol(2.4.10_6_ОИИ_1_ФЗ_сущ.pn g, 0, 23, 1)	
6474	REG_STATUS: 1, STATUS: 2.	REG_STATUS: Федеральное значение, STATUS: Планируемый к размещению.		Точечный	Symbol(2.4.10_6_ОИИ_2_ФЗ_план.p ng, 0, 23, 0)	
6475	REG_STATUS: 1, STATUS: 3.	REG_STATUS: Федеральное значение, STATUS: Планируемый к реконструкции.		Точечный	Symbol(2.4.10_6_ОИИ_3_ФЗ_реконс тр.png, 0, 23, 0)	
6476	REG_STATUS: 1, STATUS: 4.	REG_STATUS: Федеральное значение, STATUS: Планируемый к ликвидации.		Точечный	Symbol(2.4.10_6_ОИИ_4_ФЗ_ликв.p ng, 0, 23, 1)	

GasPipeline пр


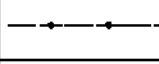
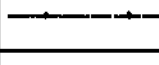
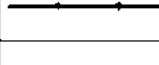














5411	CLASSID: 602040601, STATUS: 1.	давления, STATUS: Существующий, реконструируемый,		Линейный	Pen(20, 60, 8650920)	
5412	CLASSID: 602040601, STATUS: 2.	давления, STATUS: Планируемый к размещению.		Линейный	Pen(20, 61, 8650920)	
5413	CLASSID: 602040601, STATUS: 3.	давления, STATUS: Планируемый к реконструкции.		Линейный	Pen(20, 62, 8650920)	
5414	CLASSID: 602040602, STATUS: 1.	давления, STATUS: Существующий, реконструируемый,		Линейный	Pen(17, 60, 8650920)	
5415	CLASSID: 602040602, STATUS: 2.	давления, STATUS: Планируемый к размещению.		Линейный	Pen(17, 61, 8650920)	
5416	CLASSID: 602040602, STATUS: 3.	давления, STATUS: Планируемый к реконструкции.		Линейный	Pen(17, 62, 8650920)	
5417	CLASSID: 602040603, STATUS: 1.	давления, STATUS: Существующий, реконструируемый,		Линейный	Pen(16, 60, 8650920)	
5418	CLASSID: 602040603, STATUS: 2.	давления, STATUS: Планируемый к размещению.		Линейный	Pen(16, 61, 8650920)	

GasPipeline_pr	5419	CLASSID: 602040603, STATUS: 3.	давления, STATUS: Планируемый к реконструкции.		Линейный	Pen(16, 62, 8650920)	
	5420	CLASSID: 602040604, STATUS: 1.	подключения), STATUS: Существующий, реконструируемый,		Линейный	Pen(16, 60, 3767676)	
	5421	CLASSID: 602040604, STATUS: 2.	подключения), STATUS: Планируемый к размещению.		Линейный	Pen(16, 61, 3767676)	
	5422	CLASSID: 602040604, STATUS: 3.	подключения), STATUS: Планируемый к реконструкции.		Линейный	Pen(16, 62, 3767676)	
	5423	CLASSID: 602040605, STATUS: 1.	перемычка), STATUS: Существующий, реконструируемый,		Линейный	Pen(16, 60, 0)	
	5424	CLASSID: 602040605, STATUS: 2.	перемычка), STATUS: Планируемый к размещению.		Линейный	Pen(16, 61, 0)	
	5425	CLASSID: 602040605, STATUS: 3.	перемычка), STATUS: Планируемый к реконструкции.		Линейный	Pen(16, 62, 0)	
	5426	CLASSID: 602040606, STATUS: 1.	STATUS: Существующий, реконструируемый, строящийся.		Линейный	Pen(16, 60, 2519808)	
	5427	CLASSID: 602040606, STATUS: 2.	CLASSID: Конденсато-продукто-этанолопровод, STATUS: Планируемый к размещению.		Линейный	Pen(16, 61, 2519808)	
	5428	CLASSID: 602040606, STATUS: 3.	CLASSID: Конденсато-продукто-этанолопровод, STATUS: Планируемый к реконструкции.		Линейный	Pen(16, 62, 2519808)	
	5429	CLASSID: 602040607, STATUS: 1.	STATUS: Существующий, реконструируемый, строящийся.		Линейный	Pen(16, 60, 10027128)	
	5430	CLASSID: 602040607, STATUS: 2.	CLASSID: Этиленопровод, STATUS: Планируемый к размещению.		Линейный	Pen(16, 61, 10027128)	
	5431	CLASSID: 602040607, STATUS: 3.	CLASSID: Этиленопровод, STATUS: Планируемый к реконструкции.		Линейный	Pen(16, 62, 10027128)	
ThermalPipeline_pr							
emalPipeline_pr	5447	CLASSID: 602041001, STATUS: 1.	STATUS: Существующий, реконструируемый, строящийся.		Линейный	Pen(30, 2, 12779520)	
	5448	CLASSID: 602041001, STATUS: 2.	CLASSID: Теплопровод магистральный, STATUS: Планируемый к размещению.		Линейный	Pen(30, 6, 12779520)	
	5449	CLASSID: 602041001, STATUS: 3.	CLASSID: Теплопровод магистральный, STATUS: Планируемый к реконструкции.		Линейный	Pen(20, 70, 12779520)	
	5450	CLASSID: 602041002, STATUS: 1.	(квартальный), STATUS: Существующий, реконструируемый,		Линейный	Pen(21, 2, 12779520)	
	5451	CLASSID: 602041002, STATUS: 2.	(квартальный), STATUS: Планируемый к размещению.		Линейный	Pen(21, 6, 12779520)	



















Th	5452	CLASSID: 602041002, STATUS: 3.	(квартирный), STATUS: Планируемый к реконструкции.		Линейный	Pen(15, 70, 12779520)	
	5453	CLASSID: 602041001, STATUS: 4.	CLASSID: Теплопровод магистральный, STATUS: Планируемый к ликвидации.		Линейный	Pen(20, 71, 12779520)	
	5454	CLASSID: 602041002, STATUS: 4.	(квартирный), STATUS: Планируемый к ликвидации.		Линейный	Pen(15, 71, 12779520)	
	ThermalFacility_pr						
	2486	CLASSID: 602040901, STATUS: 1.	района_Местное значение городского округа_Местное значение поселения_Иное значение,		Точечный	Symbol(2.4.8_5(1)_ОИИ_1_МЗ_сущ. .png, 0, 18, 1)	
	2489	CLASSID: 602040901, STATUS: 2.	района_Местное значение городского округа_Местное значение поселения_Иное значение,		Точечный	Symbol(2.4.8_5(1)_ОИИ_2_МЗ_план .png, 0, 18, 0)	
	2492	CLASSID: 602040901, STATUS: 3.	района_Местное значение городского округа_Местное значение поселения_Иное значение,		Точечный	Symbol(2.4.8_5(1)_ОИИ_3_МЗ_рек.p ng, 0, 18, 0)	
	2495	CLASSID: 602040901, STATUS: 4.	района_Местное значение городского округа_Местное значение поселения_Иное значение,		Точечный	Symbol(2.4.8_5(1)_ОИИ_4_МЗ_ликв .png, 0, 18, 1)	
	2498	CLASSID: 602040902, STATUS: 1.	района_Местное значение городского округа_Местное значение поселения_Иное значение,		Точечный	Symbol(2.4.8_6(2)_ОИИ_1_МЗ_сущ. .png, 0, 18, 1)	
	2501	CLASSID: 602040902, STATUS: 2.	района_Местное значение городского округа_Местное значение поселения_Иное значение,		Точечный	Symbol(2.4.8_6(2)_ОИИ_2_МЗ_план .png, 0, 18, 0)	
	2504	CLASSID: 602040902, STATUS: 3.	района_Местное значение городского округа_Местное значение поселения_Иное значение,		Точечный	Symbol(2.4.8_6(2)_ОИИ_3_МЗ_рек.p ng, 0, 18, 0)	
	2507	CLASSID: 602040902, STATUS: 4.	района_Местное значение городского округа_Местное значение поселения_Иное значение,		Точечный	Symbol(2.4.8_6(2)_ОИИ_4_МЗ_ликв .png, 0, 18, 1)	
	2510	CLASSID: 602040903, STATUS: 1.	района_Местное значение городского округа_Местное значение поселения_Иное значение,		Точечный	Symbol(2.4.8_7(3)_ОИИ_1_МЗ_сущ. .png, 0, 18, 1)	
	2513	CLASSID: 602040903, STATUS: 2.	района_Местное значение городского округа_Местное значение поселения_Иное значение,		Точечный	Symbol(2.4.8_7(3)_ОИИ_2_МЗ_план .png, 0, 18, 0)	
	2516	CLASSID: 602040903, STATUS: 3.	района_Местное значение городского округа_Местное значение поселения_Иное значение,		Точечный	Symbol(2.4.8_7(3)_ОИИ_3_МЗ_рек.p ng, 0, 18, 0)	
	2519	CLASSID: 602040903, STATUS: 4.	района_Местное значение городского округа_Местное значение поселения_Иное значение,		Точечный	Symbol(2.4.8_7(3)_ОИИ_4_МЗ_ликв .png, 0, 18, 1)	
	2522	CLASSID: 602040904, STATUS: 1.	района_Местное значение городского округа_Местное значение поселения_Иное значение,		Точечный	Symbol(2.4.8_4_ОИИ_1_МЗ_сущ.png , 0, 18, 1)	
	2523	CLASSID: 602040904, STATUS: 1.	CLASSID: Тепловая перекачивающая насосная станция (ТПНС),		Точечный	Symbol(2.4.8_4_ОИИ_1_ПЗ_сущ.png , 0, 20, 1)	
	2524	CLASSID: 602040904, STATUS: 1.	CLASSID: Тепловая перекачивающая насосная станция (ТПНС),		Точечный	Symbol(2.4.8_4_ОИИ_1_ФЗ_сущ.png , 0, 23, 1)	



















2525	CLASSID: 602040904, STATUS: 2.	района,Местное значение городского округа,Местное значение поселения,Иное значение,		Точечный	Symbol(2.4.8_4_ОИИ_2_МЗ_план.png, 0, 18, 0)	
2526	CLASSID: 602040904, STATUS: 2.	CLASSID: Тепловая перекачивающая насосная станция (ТПНС),		Точечный	Symbol(2.4.8_4_ОИИ_2_РЗ_план.png, 0, 20, 0)	
2527	CLASSID: 602040904, STATUS: 2.	CLASSID: Тепловая перекачивающая насосная станция (ТПНС),		Точечный	Symbol(2.4.8_4_ОИИ_2_ФЗ_план.png, 0, 23, 0)	
2528	CLASSID: 602040904, STATUS: 3.	района,Местное значение городского округа,Местное значение поселения,Иное значение,		Точечный	Symbol(2.4.8_4_ОИИ_3_МЗ_реконст.png, 0, 18, 0)	
2529	CLASSID: 602040904, STATUS: 3.	CLASSID: Тепловая перекачивающая насосная станция (ТПНС),		Точечный	Symbol(2.4.8_4_ОИИ_3_РЗ_реконст.png, 0, 20, 0)	
2530	CLASSID: 602040904, STATUS: 3.	CLASSID: Тепловая перекачивающая насосная станция (ТПНС),		Точечный	Symbol(2.4.8_4_ОИИ_3_ФЗ_реконст.png, 0, 23, 0)	
2531	CLASSID: 602040904, STATUS: 4.	района,Местное значение городского округа,Местное значение поселения,Иное значение,		Точечный	Symbol(2.4.8_4_ОИИ_4_МЗ_ликв.png, 0, 18, 1)	
2532	CLASSID: 602040904, STATUS: 4.	CLASSID: Тепловая перекачивающая насосная станция (ТПНС),		Точечный	Symbol(2.4.8_4_ОИИ_4_РЗ_ликв.png, 0, 20, 1)	
2533	CLASSID: 602040904, STATUS: 4.	CLASSID: Тепловая перекачивающая насосная станция (ТПНС),		Точечный	Symbol(2.4.8_4_ОИИ_4_ФЗ_ликв.png, 0, 23, 1)	
6485	CLASSID: 602040901, STATUS: 1.	CLASSID: Источник тепловой энергии, STATUS: Существующий, реконструируемый,		Точечный	Symbol(2.4.8_5(1)_ОИИ_1_РЗ_суш.png, 0, 20, 1)	
6486	CLASSID: 602040901, STATUS: 2.	CLASSID: Источник тепловой энергии, STATUS: Планируемый к размещению.		Точечный	Symbol(2.4.8_5(1)_ОИИ_2_РЗ_план.png, 0, 20, 0)	
6487	CLASSID: 602040901, STATUS: 3.	CLASSID: Источник тепловой энергии, STATUS: Планируемый к реконструкции.		Точечный	Symbol(2.4.8_5(1)_ОИИ_3_РЗ_рек.png, 0, 20, 0)	
6488	CLASSID: 602040901, STATUS: 4.	CLASSID: Источник тепловой энергии, STATUS: Планируемый к ликвидации.		Точечный	Symbol(2.4.8_5(1)_ОИИ_4_РЗ_ликв.png, 0, 20, 1)	
6489	CLASSID: 602040901, STATUS: 1.	CLASSID: Источник тепловой энергии, STATUS: Существующий, реконструируемый,		Точечный	Symbol(2.4.8_5(1)_ОИИ_1_ФЗ_суш.png, 0, 23, 1)	
6490	CLASSID: 602040901, STATUS: 2.	CLASSID: Источник тепловой энергии, STATUS: Планируемый к размещению.		Точечный	Symbol(2.4.8_5(1)_ОИИ_2_ФЗ_план.png, 0, 23, 0)	
6491	CLASSID: 602040901, STATUS: 3.	CLASSID: Источник тепловой энергии, STATUS: Планируемый к реконструкции.		Точечный	Symbol(2.4.8_5(1)_ОИИ_3_ФЗ_рек.png, 0, 23, 0)	
6492	CLASSID: 602040901, STATUS: 4.	CLASSID: Источник тепловой энергии, STATUS: Планируемый к ликвидации.		Точечный	Symbol(2.4.8_5(1)_ОИИ_4_ФЗ_ликв.png, 0, 23, 1)	
6493	CLASSID: 602040902, STATUS: 1.	CLASSID: Центральный тепловой пункт (ЦТП), STATUS: Существующий, реконструируемый,		Точечный	Symbol(2.4.8_6(2)_ОИИ_1_РЗ_суш.png, 0, 20, 1)	

6494	CLASSID: 602040902, STATUS: 2.	CLASSID: Центральный тепловой пункт (ЦТП), STATUS: Планируемый к размещению.		Точечный	Symbol(2.4.8_6(2)_ОИИ_2_РЗ_план. png, 0, 20, 0)	
6495	CLASSID: 602040902, STATUS: 3.	CLASSID: Центральный тепловой пункт (ЦТП), STATUS: Планируемый к реконструкции.		Точечный	Symbol(2.4.8_6(2)_ОИИ_3_РЗ_рек.p ng, 0, 20, 0)	
6496	CLASSID: 602040902, STATUS: 4.	CLASSID: Центральный тепловой пункт (ЦТП), STATUS: Планируемый к ликвидации.		Точечный	Symbol(2.4.8_6(2)_ОИИ_4_РЗ_ликв. png, 0, 20, 1)	
6497	CLASSID: 602040902, STATUS: 1.	CLASSID: Центральный тепловой пункт (ЦТП), STATUS: Существующий, реконструируемый.		Точечный	Symbol(2.4.8_6(2)_ОИИ_1_ФЗ_сущ. png, 0, 23, 1)	
6498	CLASSID: 602040902, STATUS: 2.	CLASSID: Центральный тепловой пункт (ЦТП), STATUS: Планируемый к размещению.		Точечный	Symbol(2.4.8_6(2)_ОИИ_2_ФЗ_план. png, 0, 23, 0)	
6499	CLASSID: 602040902, STATUS: 3.	CLASSID: Центральный тепловой пункт (ЦТП), STATUS: Планируемый к реконструкции.		Точечный	Symbol(2.4.8_7(3)_ОИИ_3_ФЗ_рек.p ng, 0, 23, 0)	
6500	CLASSID: 602040902, STATUS: 4.	CLASSID: Центральный тепловой пункт (ЦТП), STATUS: Планируемый к ликвидации.		Точечный	Symbol(2.4.8_6(2)_ОИИ_4_ФЗ_ликв. png, 0, 23, 1)	
6501	CLASSID: 602040903, STATUS: 1.	CLASSID: Индивидуальный тепловой пункт (ИТП), STATUS: Существующий, реконструируемый.		Точечный	Symbol(2.4.8_7(3)_ОИИ_1_РЗ_сущ.p ng, 0, 20, 1)	
6502	CLASSID: 602040903, STATUS: 2.	CLASSID: Индивидуальный тепловой пункт (ИТП), STATUS: Планируемый к размещению.		Точечный	Symbol(2.4.8_7(3)_ОИИ_2_РЗ_план. png, 0, 20, 0)	
6503	CLASSID: 602040903, STATUS: 3.	CLASSID: Индивидуальный тепловой пункт (ИТП), STATUS: Планируемый к реконструкции.		Точечный	Symbol(2.4.8_7(3)_ОИИ_3_РЗ_рек.p ng, 0, 20, 0)	
6504	CLASSID: 602040903, STATUS: 4.	CLASSID: Индивидуальный тепловой пункт (ИТП), STATUS: Планируемый к ликвидации.		Точечный	Symbol(2.4.8_7(3)_ОИИ_4_РЗ_ликв. png, 0, 20, 1)	
6505	CLASSID: 602040903, STATUS: 1.	CLASSID: Индивидуальный тепловой пункт (ИТП), STATUS: Существующий, реконструируемый.		Точечный	Symbol(2.4.8_7(3)_ОИИ_1_ФЗ_сущ. png, 0, 23, 1)	
6506	CLASSID: 602040903, STATUS: 2.	CLASSID: Индивидуальный тепловой пункт (ИТП), STATUS: Планируемый к размещению.		Точечный	Symbol(2.4.8_7(3)_ОИИ_2_ФЗ_план. png, 0, 23, 0)	
6507	CLASSID: 602040903, STATUS: 3.	CLASSID: Индивидуальный тепловой пункт (ИТП), STATUS: Планируемый к реконструкции.		Точечный	Symbol(2.4.8_7(3)_ОИИ_3_ФЗ_рек.p ng, 0, 23, 0)	
6508	CLASSID: 602040903, STATUS: 4.	CLASSID: Индивидуальный тепловой пункт (ИТП), STATUS: Планируемый к ликвидации.		Точечный	Symbol(2.4.8_7(3)_ОИИ_4_ФЗ_ликв. png, 0, 23, 1)	
OilPipeline.pr						
5435	CLASSID: 602040801, STATUS: 1.	(промышленный), STATUS: Существующий, реконструируемый.		Линейный	Pen(16, 64, 3767676)	
5436	CLASSID: 602040801, STATUS: 2.	(промышленный), STATUS: Планируемый к размещению.		Линейный	Pen(16, 65, 3767676)	
5437	CLASSID: 602040801, STATUS: 3.	(промышленный), STATUS: Планируемый к реконструкции.		Линейный	Pen(16, 66, 3767676)	



















OilPipeline_pr	5438	CLASSID: 602040802, STATUS: 1.	STATUS: Существующий, реконструируемый, строящийся.		Линейный	Pen(16, 64, 0)	
	5439	CLASSID: 602040802, STATUS: 2.	CLASSID: Нефтепровод прочий, STATUS: Планируемый к размещению.		Линейный	Pen(16, 65, 0)	
	5440	CLASSID: 602040802, STATUS: 3.	CLASSID: Нефтепровод прочий, STATUS: Планируемый к реконструкции.		Линейный	Pen(16, 66, 0)	
	5444	CLASSID: 602040803, STATUS: 1.	STATUS: Существующий, реконструируемый, строящийся.		Линейный	Pen(16, 67, 0)	
	5445	CLASSID: 602040803, STATUS: 2.	CLASSID: Нефтепродуктопровод, STATUS: Планируемый к размещению.		Линейный	Pen(16, 68, 0)	
	5446	CLASSID: 602040803, STATUS: 3.	CLASSID: Нефтепродуктопровод, STATUS: Планируемый к реконструкции.		Линейный	Pen(16, 69, 0)	
GasFacility_pr							
	2150	REG_STATUS: 3,4,5,6,8, STATUS: 1.	REG_STATUS: Местное значение муниципального района, Местное значение городского		Точечный	Symbol(2.4.4_1_ОИИ_1_МЗ_сущ.png, 0, 18, 1)	
	2151	REG_STATUS: 2, STATUS: 1.	REG_STATUS: Региональное значение, STATUS: Существующий, реконструируемый,		Точечный	Symbol(2.4.4_1_ОИИ_1_РЗ_сущ.png, 0, 20, 1)	
	2152	REG_STATUS: 1, STATUS: 1.	REG_STATUS: Федеральное значение, STATUS: Существующий, реконструируемый,		Точечный	Symbol(2.4.4_1_ОИИ_1_ФЗ_сущ.png, 0, 23, 1)	
	2153	REG_STATUS: 3,4,5,6,8, STATUS: 2.	REG_STATUS: Местное значение муниципального района, Местное значение городского		Точечный	Symbol(2.4.4_1_ОИИ_2_МЗ_план.png, 0, 18, 0)	
	2154	REG_STATUS: 2, STATUS: 2.	REG_STATUS: Региональное значение, STATUS: Планируемый к размещению.		Точечный	Symbol(2.4.4_1_ОИИ_2_РЗ_план.png, 0, 20, 0)	
	2155	REG_STATUS: 1, STATUS: 2.	REG_STATUS: Федеральное значение, STATUS: Планируемый к размещению.		Точечный	Symbol(2.4.4_1_ОИИ_2_ФЗ_план.png, 0, 23, 0)	
	2156	REG_STATUS: 3,4,5,6,8, STATUS: 3.	REG_STATUS: Местное значение муниципального района, Местное значение городского		Точечный	Symbol(2.4.4_1_ОИИ_3_МЗ_реконст p.png, 0, 18, 0)	
	2157	REG_STATUS: 2, STATUS: 3.	REG_STATUS: Региональное значение, STATUS: Планируемый к реконструкции.		Точечный	Symbol(2.4.4_1_ОИИ_3_РЗ_реконст p.png, 0, 20, 0)	
	2158	REG_STATUS: 1, STATUS: 3.	REG_STATUS: Федеральное значение, STATUS: Планируемый к реконструкции.		Точечный	Symbol(2.4.4_1_ОИИ_3_ФЗ_реконст p.png, 0, 23, 0)	
	2159	REG_STATUS: 3,4,5,6,8, STATUS: 4.	REG_STATUS: Местное значение муниципального района, Местное значение городского		Точечный	Symbol(2.4.4_1_ОИИ_4_МЗ_ликв.png, 0, 18, 1)	
	2160	REG_STATUS: 2, STATUS: 4.	REG_STATUS: Региональное значение, STATUS: Планируемый к ликвидации.		Точечный	Symbol(2.4.4_1_ОИИ_4_РЗ_ликв.png, 0, 20, 1)	
	2161	REG_STATUS: 1, STATUS: 4.	REG_STATUS: Федеральное значение, STATUS: Планируемый к ликвидации.		Точечный	Symbol(2.4.4_1_ОИИ_4_ФЗ_ликв.png, 0, 23, 1)	



















2162	REG_STATUS: 3,4,5,6,8, STATUS: 1.	REG_STATUS: Местное значение муниципального района, Местное значение городского		Точечный	Symbol(2.4.4_2_OII_1_M3_sущ.png, 0, 18, 1)	
2163	REG_STATUS: 2, STATUS: 1.	REG_STATUS: Региональное значение, STATUS: Существующий, реконструируемый,		Точечный	Symbol(2.4.4_2_OII_1_P3_sущ.png, 0, 20, 1)	
2164	REG_STATUS: 1, STATUS: 1.	REG_STATUS: Федеральное значение, STATUS: Существующий, реконструируемый,		Точечный	Symbol(2.4.4_2_OII_1_F3_sущ.png, 0, 23, 1)	
2165	REG_STATUS: 3,4,5,6,8, STATUS: 2.	REG_STATUS: Местное значение муниципального района, Местное значение городского		Точечный	Symbol(2.4.4_2_OII_2_M3_план.png, 0, 18, 0)	
2166	REG_STATUS: 2, STATUS: 2.	REG_STATUS: Региональное значение, STATUS: Планируемый к размещению.		Точечный	Symbol(2.4.4_2_OII_2_P3_план.png, 0, 20, 0)	
2167	REG_STATUS: 1, STATUS: 2.	REG_STATUS: Федеральное значение, STATUS: Планируемый к размещению.		Точечный	Symbol(2.4.4_2_OII_2_F3_план.png, 0, 23, 0)	
2168	REG_STATUS: 3,4,5,6,8, STATUS: 3.	REG_STATUS: Местное значение муниципального района, Местное значение городского		Точечный	Symbol(2.4.4_2_OII_3_M3_реконст.png, 0, 18, 0)	
2169	REG_STATUS: 2, STATUS: 3.	REG_STATUS: Региональное значение, STATUS: Планируемый к реконструкции.		Точечный	Symbol(2.4.4_2_OII_3_P3_реконст.png, 0, 20, 0)	
2170	REG_STATUS: 1, STATUS: 3.	REG_STATUS: Федеральное значение, STATUS: Планируемый к реконструкции.		Точечный	Symbol(2.4.4_2_OII_3_F3_реконст.png, 0, 23, 0)	
2171	REG_STATUS: 3,4,5,6,8, STATUS: 4.	REG_STATUS: Местное значение муниципального района, Местное значение городского		Точечный	Symbol(2.4.4_2_OII_4_M3_ликв.png, 0, 18, 1)	
2172	REG_STATUS: 2, STATUS: 4.	REG_STATUS: Региональное значение, STATUS: Планируемый к ликвидации.		Точечный	Symbol(2.4.4_2_OII_4_P3_ликв.png, 0, 20, 1)	
2173	REG_STATUS: 1, STATUS: 4.	REG_STATUS: Федеральное значение, STATUS: Планируемый к ликвидации.		Точечный	Symbol(2.4.4_2_OII_4_F3_ликв.png, 0, 23, 1)	
2174	REG_STATUS: 3,4,5,6,8, STATUS: 1.	(УКПГ). REG_STATUS: Местное значение муниципального		Точечный	Symbol(2.4.4_3_OII_1_M3_sущ.png, 0, 18, 1)	
2175	REG_STATUS: 2, STATUS: 1.	(УКПГ). REG_STATUS: Региональное значение,		Точечный	Symbol(2.4.4_3_OII_1_P3_sущ.png, 0, 20, 1)	
2176	REG_STATUS: 1, STATUS: 1.	(УКПГ). REG_STATUS: Федеральное значение,		Точечный	Symbol(2.4.4_3_OII_1_F3_sущ.png, 0, 23, 1)	
2177	REG_STATUS: 3,4,5,6,8, STATUS: 2.	(УКПГ). REG_STATUS: Местное значение муниципального		Точечный	Symbol(2.4.4_3_OII_2_M3_план.png, 0, 18, 0)	
2178	REG_STATUS: 2, STATUS: 2.	(УКПГ). REG_STATUS: Региональное значение,		Точечный	Symbol(2.4.4_3_OII_2_P3_план.png, 0, 20, 0)	
2179	REG_STATUS: 1, STATUS: 2.	(УКПГ). REG_STATUS: Федеральное значение,		Точечный	Symbol(2.4.4_3_OII_2_F3_план.png, 0, 23, 0)	



















2180	REG_STATUS: 3,4,5,6,8, STATUS: 3.	(УКПГ). REG_STATUS: Местное значение муниципального		Точечный	Symbol(2.4.4_3_ОИИ_3_МЗ_реконст p.png, 0, 18, 0)	
2181	REG_STATUS: 2, STATUS: 3.	(УКПГ). REG_STATUS: Региональное значение,		Точечный	Symbol(2.4.4_3_ОИИ_3_РЗ_реконст p.png, 0, 20, 0)	
2182	REG_STATUS: 1, STATUS: 3.	(УКПГ). REG_STATUS: Федеральное значение,		Точечный	Symbol(2.4.4_3_ОИИ_3_ФЗ_реконст p.png, 0, 23, 0)	
2183	REG_STATUS: 3,4,5,6,8, STATUS: 4.	(УКПГ). REG_STATUS: Местное значение муниципального		Точечный	Symbol(2.4.4_3_ОИИ_4_МЗ_ликв.рп g, 0, 18, 1)	
2184	REG_STATUS: 2, STATUS: 4.	(УКПГ). REG_STATUS: Региональное значение,		Точечный	Symbol(2.4.4_3_ОИИ_4_РЗ_ликв.рп g, 0, 20, 1)	
2185	REG_STATUS: 1, STATUS: 4.	(УКПГ). REG_STATUS: Федеральное значение,		Точечный	Symbol(2.4.4_3_ОИИ_4_ФЗ_ликв.рп g, 0, 23, 1)	
2186	REG_STATUS: 3,4,5,6,8, STATUS: 1.	REG_STATUS: Местное значение муниципального района, Местное значение городского		Точечный	Symbol(2.4.4_4_ОИИ_1_МЗ_сущ.рп g, 0, 18, 1)	
2187	REG_STATUS: 2, STATUS: 1.	REG_STATUS: Региональное значение, STATUS: Существующий, реконструируемый,		Точечный	Symbol(2.4.4_4_ОИИ_1_РЗ_сущ.png , 0, 20, 1)	
2188	REG_STATUS: 1, STATUS: 1.	REG_STATUS: Федеральное значение, STATUS: Существующий, реконструируемый,		Точечный	Symbol(2.4.4_4_ОИИ_1_ФЗ_сущ.png , 0, 23, 1)	
2189	REG_STATUS: 3,4,5,6,8, STATUS: 2.	REG_STATUS: Местное значение муниципального района, Местное значение городского		Точечный	Symbol(2.4.4_4_ОИИ_2_МЗ_план.рп g, 0, 18, 0)	
2190	REG_STATUS: 2, STATUS: 2.	REG_STATUS: Региональное значение, STATUS: Планируемый к размещению.		Точечный	Symbol(2.4.4_4_ОИИ_2_РЗ_план.рп g, 0, 20, 0)	
2191	REG_STATUS: 1, STATUS: 2.	REG_STATUS: Федеральное значение, STATUS: Планируемый к размещению.		Точечный	Symbol(2.4.4_4_ОИИ_2_ФЗ_план.рп g, 0, 23, 0)	
2192	REG_STATUS: 3,4,5,6,8, STATUS: 3.	REG_STATUS: Местное значение муниципального района, Местное значение городского		Точечный	Symbol(2.4.4_4_ОИИ_3_МЗ_реконст p.png, 0, 18, 0)	
2193	REG_STATUS: 2, STATUS: 3.	REG_STATUS: Региональное значение, STATUS: Планируемый к реконструкции.		Точечный	Symbol(2.4.4_4_ОИИ_3_РЗ_реконст p.png, 0, 20, 0)	
2194	REG_STATUS: 1, STATUS: 3.	REG_STATUS: Федеральное значение, STATUS: Планируемый к реконструкции.		Точечный	Symbol(2.4.4_4_ОИИ_3_ФЗ_реконст p.png, 0, 23, 0)	
2195	REG_STATUS: 3,4,5,6,8, STATUS: 4.	REG_STATUS: Местное значение муниципального района, Местное значение городского		Точечный	Symbol(2.4.4_4_ОИИ_4_МЗ_ликв.рп g, 0, 18, 1)	
2196	REG_STATUS: 2, STATUS: 4.	REG_STATUS: Региональное значение, STATUS: Планируемый к ликвидации.		Точечный	Symbol(2.4.4_4_ОИИ_4_РЗ_ликв.рп g, 0, 20, 1)	
2197	REG_STATUS: 1, STATUS: 4.	REG_STATUS: Федеральное значение, STATUS: Планируемый к ликвидации.		Точечный	Symbol(2.4.4_4_ОИИ_4_ФЗ_ликв.рп g, 0, 23, 1)	



















2198	REG_STATUS: 3,4,5,6,8, STATUS: 1.	компрессорный цех (КЦ), REG_STATUS: Местное значение муниципального		Точечный	Symbol(2.4.4_5_ОИИ_1_МЗ_сущ.png, 0, 18, 1)	
2199	REG_STATUS: 2, STATUS: 1.	компрессорный цех (КЦ), REG_STATUS: Региональное значение,		Точечный	Symbol(2.4.4_5_ОИИ_1_РЗ_сущ.png, 0, 20, 1)	
2200	REG_STATUS: 1, STATUS: 1.	компрессорный цех (КЦ), REG_STATUS: Федеральное значение,		Точечный	Symbol(2.4.4_5_ОИИ_1_ФЗ_сущ.png, 0, 23, 1)	
2201	REG_STATUS: 3,4,5,6,8, STATUS: 2.	компрессорный цех (КЦ), REG_STATUS: Местное значение муниципального		Точечный	Symbol(2.4.4_5_ОИИ_2_МЗ_план.png, 0, 18, 0)	
2202	REG_STATUS: 2, STATUS: 2.	компрессорный цех (КЦ), REG_STATUS: Региональное значение,		Точечный	Symbol(2.4.4_5_ОИИ_2_РЗ_план.png, 0, 20, 0)	
2203	REG_STATUS: 1, STATUS: 2.	компрессорный цех (КЦ), REG_STATUS: Федеральное значение,		Точечный	Symbol(2.4.4_5_ОИИ_2_ФЗ_план.png, 0, 23, 0)	
2204	REG_STATUS: 3,4,5,6,8, STATUS: 3.	компрессорный цех (КЦ), REG_STATUS: Местное значение муниципального		Точечный	Symbol(2.4.4_5_ОИИ_3_МЗ_реконст.png, 0, 18, 0)	
2205	REG_STATUS: 2, STATUS: 3.	компрессорный цех (КЦ), REG_STATUS: Региональное значение,		Точечный	Symbol(2.4.4_5_ОИИ_3_РЗ_реконст.png, 0, 20, 0)	
2206	REG_STATUS: 1, STATUS: 3.	компрессорный цех (КЦ), REG_STATUS: Федеральное значение,		Точечный	Symbol(2.4.4_5_ОИИ_3_ФЗ_реконст.png, 0, 23, 0)	
2207	REG_STATUS: 3,4,5,6,8, STATUS: 4.	компрессорный цех (КЦ), REG_STATUS: Местное значение муниципального		Точечный	Symbol(2.4.4_5_ОИИ_4_МЗ_ликв.png, 0, 18, 1)	
2208	REG_STATUS: 2, STATUS: 4.	компрессорный цех (КЦ), REG_STATUS: Региональное значение,		Точечный	Symbol(2.4.4_5_ОИИ_4_РЗ_ликв.png, 0, 20, 1)	
2209	REG_STATUS: 1, STATUS: 4.	компрессорный цех (КЦ), REG_STATUS: Федеральное значение,		Точечный	Symbol(2.4.4_5_ОИИ_4_ФЗ_ликв.png, 0, 23, 1)	
2210	REG_STATUS: 3,4,5,6,8, STATUS: 1.	REG_STATUS: Местное значение муниципального района, Местное значение городского		Точечный	Symbol(2.4.4_6_ОИИ_1_МЗ_сущ.png, 0, 18, 1)	
2211	REG_STATUS: 2, STATUS: 1.	REG_STATUS: Региональное значение, STATUS: Существующий, реконструируемый,		Точечный	Symbol(2.4.4_6_ОИИ_1_РЗ_сущ.png, 0, 20, 1)	
2212	REG_STATUS: 1, STATUS: 1.	REG_STATUS: Федеральное значение, STATUS: Существующий, реконструируемый,		Точечный	Symbol(2.4.4_6_ОИИ_1_ФЗ_сущ.png, 0, 23, 1)	
2213	REG_STATUS: 3,4,5,6,8, STATUS: 2.	REG_STATUS: Местное значение муниципального района, Местное значение городского		Точечный	Symbol(2.4.4_6_ОИИ_2_МЗ_план.png, 0, 18, 0)	
2214	REG_STATUS: 2, STATUS: 2.	REG_STATUS: Региональное значение, STATUS: Планируемый к размещению.		Точечный	Symbol(2.4.4_6_ОИИ_2_РЗ_план.png, 0, 20, 0)	
2215	REG_STATUS: 1, STATUS: 2.	REG_STATUS: Федеральное значение, STATUS: Планируемый к размещению.		Точечный	Symbol(2.4.4_6_ОИИ_2_ФЗ_план.png, 0, 23, 0)	



















2216	REG_STATUS: 3,4,5,6,8, STATUS: 3.	REG_STATUS: Местное значение муниципального района, Местное значение городского		Точечный	Symbol(2.4.4_6_OII_3_M3_rekonst p.png, 0, 18, 0)	
2217	REG_STATUS: 2, STATUS: 3.	REG_STATUS: Региональное значение, STATUS: Планируемый к реконструкции.		Точечный	Symbol(2.4.4_6_OII_3_P3_rekonst p.png, 0, 20, 0)	
2218	REG_STATUS: 1, STATUS: 3.	REG_STATUS: Федеральное значение, STATUS: Планируемый к реконструкции.		Точечный	Symbol(2.4.4_6_OII_3_F3_rekonst p.png, 0, 23, 0)	
2219	REG_STATUS: 3,4,5,6,8, STATUS: 4.	REG_STATUS: Местное значение муниципального района, Местное значение городского		Точечный	Symbol(2.4.4_6_OII_4_M3_likv.png, 0, 18, 1)	
2220	REG_STATUS: 2, STATUS: 4.	REG_STATUS: Региональное значение, STATUS: Планируемый к ликвидации.		Точечный	Symbol(2.4.4_6_OII_4_P3_likv.png, 0, 20, 1)	
2221	REG_STATUS: 1, STATUS: 4.	REG_STATUS: Федеральное значение, STATUS: Планируемый к ликвидации.		Точечный	Symbol(2.4.4_6_OII_4_F3_likv.png, 0, 23, 1)	
2222	REG_STATUS: 3,4,5,6,8, STATUS: 1.	(СПХГ), REG_STATUS: Местное значение муниципального		Точечный	Symbol(2.4.4_7_OII_1_M3_sущ.png, 0, 18, 1)	
2223	REG_STATUS: 2, STATUS: 1.	(СПХГ), REG_STATUS: Региональное значение,		Точечный	Symbol(2.4.4_7_OII_1_P3_sущ.png, 0, 20, 1)	
2224	REG_STATUS: 1, STATUS: 1.	(СПХГ), REG_STATUS: Федеральное значение,		Точечный	Symbol(2.4.4_7_OII_1_F3_sущ.png, 0, 23, 1)	
2225	REG_STATUS: 3,4,5,6,8, STATUS: 2.	(СПХГ), REG_STATUS: Местное значение муниципального		Точечный	Symbol(2.4.4_7_OII_2_M3_план.png, 0, 18, 0)	
2226	REG_STATUS: 2, STATUS: 2.	(СПХГ), REG_STATUS: Региональное значение,		Точечный	Symbol(2.4.4_7_OII_2_P3_план.png, 0, 20, 0)	
2227	REG_STATUS: 1, STATUS: 2.	(СПХГ), REG_STATUS: Федеральное значение,		Точечный	Symbol(2.4.4_7_OII_2_F3_план.png, 0, 23, 0)	
2228	REG_STATUS: 3,4,5,6,8, STATUS: 3.	(СПХГ), REG_STATUS: Местное значение муниципального		Точечный	Symbol(2.4.4_7_OII_3_M3_rekonst p.png, 0, 18, 0)	
2229	REG_STATUS: 2, STATUS: 3.	(СПХГ), REG_STATUS: Региональное значение,		Точечный	Symbol(2.4.4_7_OII_3_P3_rekonst p.png, 0, 20, 0)	
2230	REG_STATUS: 1, STATUS: 3.	(СПХГ), REG_STATUS: Федеральное значение,		Точечный	Symbol(2.4.4_7_OII_3_F3_rekonst p.png, 0, 23, 0)	
2231	REG_STATUS: 3,4,5,6,8, STATUS: 4.	(СПХГ), REG_STATUS: Местное значение муниципального		Точечный	Symbol(2.4.4_7_OII_4_M3_likv.png, 0, 18, 1)	
2232	REG_STATUS: 2, STATUS: 4.	(СПХГ), REG_STATUS: Региональное значение,		Точечный	Symbol(2.4.4_7_OII_4_P3_likv.png, 0, 20, 1)	
2233	REG_STATUS: 1, STATUS: 4.	(СПХГ), REG_STATUS: Федеральное значение,		Точечный	Symbol(2.4.4_7_OII_4_F3_likv.png, 0, 23, 1)	



















2234	REG_STATUS: 3,4,5,6,8, STATUS: 1.	углеводородных газов (СУГ), REG_STATUS: Местное значение муниципального		Точечный	Symbol(2.4.4_8_ОИИ_1_МЗ_сущ.png, 0, 18, 1)	
2235	REG_STATUS: 2, STATUS: 1.	углеводородных газов (СУГ), REG_STATUS: Региональное значение,		Точечный	Symbol(2.4.4_8_ОИИ_1_РЗ_сущ.png, 0, 20, 1)	
2236	REG_STATUS: 1, STATUS: 1.	углеводородных газов (СУГ), REG_STATUS: Федеральное значение,		Точечный	Symbol(2.4.4_8_ОИИ_1_ФЗ_сущ.png, 0, 23, 1)	
2237	REG_STATUS: 3,4,5,6,8, STATUS: 2.	углеводородных газов (СУГ), REG_STATUS: Местное значение муниципального		Точечный	Symbol(2.4.4_8_ОИИ_2_МЗ_план.png, 0, 18, 0)	
2238	REG_STATUS: 2, STATUS: 2.	углеводородных газов (СУГ), REG_STATUS: Региональное значение,		Точечный	Symbol(2.4.4_8_ОИИ_2_РЗ_план.png, 0, 20, 0)	
2239	REG_STATUS: 1, STATUS: 2.	углеводородных газов (СУГ), REG_STATUS: Федеральное значение,		Точечный	Symbol(2.4.4_8_ОИИ_2_ФЗ_план.png, 0, 23, 0)	
2240	REG_STATUS: 3,4,5,6,8, STATUS: 3.	углеводородных газов (СУГ), REG_STATUS: Местное значение муниципального		Точечный	Symbol(2.4.4_8_ОИИ_3_МЗ_реконст.png, 0, 18, 0)	
2241	REG_STATUS: 2, STATUS: 3.	углеводородных газов (СУГ), REG_STATUS: Региональное значение,		Точечный	Symbol(2.4.4_8_ОИИ_3_РЗ_реконст.png, 0, 20, 0)	
2242	REG_STATUS: 1, STATUS: 3.	углеводородных газов (СУГ), REG_STATUS: Федеральное значение,		Точечный	Symbol(2.4.4_8_ОИИ_3_ФЗ_реконст.png, 0, 23, 0)	
2243	REG_STATUS: 3,4,5,6,8, STATUS: 4.	углеводородных газов (СУГ), REG_STATUS: Местное значение муниципального		Точечный	Symbol(2.4.4_8_ОИИ_4_МЗ_ликв.png, 0, 18, 1)	
2244	REG_STATUS: 2, STATUS: 4.	углеводородных газов (СУГ), REG_STATUS: Региональное значение,		Точечный	Symbol(2.4.4_8_ОИИ_4_РЗ_ликв.png, 0, 20, 1)	
2245	REG_STATUS: 1, STATUS: 4.	углеводородных газов (СУГ), REG_STATUS: Федеральное значение,		Точечный	Symbol(2.4.4_8_ОИИ_4_ФЗ_ликв.png, 0, 23, 1)	
2246	REG_STATUS: 3,4,5,6,8, STATUS: 1.	природного газа (СПГ), REG_STATUS: Местное значение муниципального		Точечный	Symbol(2.4.4_9_ОИИ_1_МЗ_сущ.png, 0, 18, 1)	
2247	REG_STATUS: 2, STATUS: 1.	природного газа (СПГ), REG_STATUS: Региональное значение,		Точечный	Symbol(2.4.4_9_ОИИ_1_РЗ_сущ.png, 0, 20, 1)	
2248	REG_STATUS: 1, STATUS: 1.	природного газа (СПГ), REG_STATUS: Федеральное значение,		Точечный	Symbol(2.4.4_9_ОИИ_1_ФЗ_сущ.png, 0, 23, 1)	
2249	REG_STATUS: 3,4,5,6,8, STATUS: 2.	природного газа (СПГ), REG_STATUS: Местное значение муниципального		Точечный	Symbol(2.4.4_9_ОИИ_2_МЗ_план.png, 0, 18, 0)	
2250	REG_STATUS: 2, STATUS: 2.	природного газа (СПГ), REG_STATUS: Региональное значение,		Точечный	Symbol(2.4.4_9_ОИИ_2_РЗ_план.png, 0, 20, 0)	
2251	REG_STATUS: 1, STATUS: 2.	природного газа (СПГ), REG_STATUS: Федеральное значение,		Точечный	Symbol(2.4.4_9_ОИИ_2_ФЗ_план.png, 0, 23, 0)	



















2252	REG_STATUS: 3,4,5,6,8, STATUS: 3.	природного газа (СПГ), REG_STATUS: Местное значение муниципального		Точечный	Symbol(2.4.4_9_ОИИ_3_МЗ_реконст p.png, 0, 18, 0)	
2253	REG_STATUS: 2, STATUS: 3.	природного газа (СПГ), REG_STATUS: Региональное значение,		Точечный	Symbol(2.4.4_9_ОИИ_3_РЗ_реконст p.png, 0, 20, 0)	
2254	REG_STATUS: 1, STATUS: 3.	природного газа (СПГ), REG_STATUS: Федеральное значение,		Точечный	Symbol(2.4.4_9_ОИИ_3_ФЗ_реконст p.png, 0, 23, 0)	
2255	REG_STATUS: 3,4,5,6,8, STATUS: 4.	природного газа (СПГ), REG_STATUS: Местное значение муниципального		Точечный	Symbol(2.4.4_9_ОИИ_4_МЗ_ликв.pn g, 0, 18, 1)	
2256	REG_STATUS: 2, STATUS: 4.	природного газа (СПГ), REG_STATUS: Региональное значение,		Точечный	Symbol(2.4.4_9_ОИИ_4_РЗ_ликв.pn g, 0, 20, 1)	
2257	REG_STATUS: 1, STATUS: 4.	природного газа (СПГ), REG_STATUS: Федеральное значение,		Точечный	Symbol(2.4.4_9_ОИИ_4_ФЗ_ликв.pn g, 0, 23, 1)	
2258	REG_STATUS: 3,4,5,6,8, STATUS: 1.	REG_STATUS: Местное значение муниципального района, Местное значение городского		Точечный	Symbol(2.4.4_10_ОИИ_1_МЗ_сущ.p ng, 0, 18, 1)	
2259	REG_STATUS: 2, STATUS: 1.	REG_STATUS: Региональное значение, STATUS: Существующий, реконструируемый,		Точечный	Symbol(2.4.4_10_ОИИ_1_РЗ_сущ.pn g, 0, 20, 1)	
2260	REG_STATUS: 1, STATUS: 1.	REG_STATUS: Федеральное значение, STATUS: Существующий, реконструируемый,		Точечный	Symbol(2.4.4_10_ОИИ_1_ФЗ_сущ.pn g, 0, 23, 1)	
2261	REG_STATUS: 3,4,5,6,8, STATUS: 2.	REG_STATUS: Местное значение муниципального района, Местное значение городского		Точечный	Symbol(2.4.4_10_ОИИ_2_МЗ_план.p ng, 0, 18, 0)	
2262	REG_STATUS: 2, STATUS: 2.	REG_STATUS: Региональное значение, STATUS: Планируемый к размещению.		Точечный	Symbol(2.4.4_10_ОИИ_2_РЗ_план.p ng, 0, 20, 0)	
2263	REG_STATUS: 1, STATUS: 2.	REG_STATUS: Федеральное значение, STATUS: Планируемый к размещению.		Точечный	Symbol(2.4.4_10_ОИИ_2_ФЗ_план.p ng, 0, 23, 0)	
2264	REG_STATUS: 3,4,5,6,8, STATUS: 3.	REG_STATUS: Местное значение муниципального района, Местное значение городского		Точечный	Symbol(2.4.4_10_ОИИ_3_МЗ_рекон стр.png, 0, 18, 0)	
2265	REG_STATUS: 2, STATUS: 3.	REG_STATUS: Региональное значение, STATUS: Планируемый к реконструкции.		Точечный	Symbol(2.4.4_10_ОИИ_3_РЗ_реконс тр.png, 0, 20, 0)	
2266	REG_STATUS: 1, STATUS: 3.	REG_STATUS: Федеральное значение, STATUS: Планируемый к реконструкции.		Точечный	Symbol(2.4.4_10_ОИИ_3_ФЗ_реконс тр.png, 0, 23, 0)	
2267	REG_STATUS: 3,4,5,6,8, STATUS: 4.	REG_STATUS: Местное значение муниципального района, Местное значение городского		Точечный	Symbol(2.4.4_10_ОИИ_4_МЗ_ликв.p ng, 0, 18, 1)	
2268	REG_STATUS: 2, STATUS: 4.	REG_STATUS: Региональное значение, STATUS: Планируемый к ликвидации.		Точечный	Symbol(2.4.4_10_ОИИ_4_РЗ_ликв.p ng, 0, 20, 1)	
2269	REG_STATUS: 1, STATUS: 4.	REG_STATUS: Федеральное значение, STATUS: Планируемый к ликвидации.		Точечный	Symbol(2.4.4_10_ОИИ_4_ФЗ_ликв.p ng, 0, 23, 1)	

2270	REG_STATUS: 3,4,5,6,8, STATUS: 1.	для сжиженного природного газа, REG_STATUS: Местное значение муниципального		Точечный	Symbol(2.4.4_11_ОИИ_1_МЗ_сущ.png, 0, 18, 1)	
2271	REG_STATUS: 2, STATUS: 1.	для сжиженного природного газа, REG_STATUS: Региональное значение,		Точечный	Symbol(2.4.4_11_ОИИ_1_РЗ_сущ.png, 0, 20, 1)	
2272	REG_STATUS: 1, STATUS: 1.	для сжиженного природного газа, REG_STATUS: Федеральное значение,		Точечный	Symbol(2.4.4_11_ОИИ_1_ФЗ_сущ.png, 0, 23, 1)	
2273	REG_STATUS: 3,4,5,6,8, STATUS: 2.	для сжиженного природного газа, REG_STATUS: Местное значение муниципального		Точечный	Symbol(2.4.4_11_ОИИ_2_МЗ_план.png, 0, 18, 0)	
2274	REG_STATUS: 2, STATUS: 2.	для сжиженного природного газа, REG_STATUS: Региональное значение,		Точечный	Symbol(2.4.4_11_ОИИ_2_РЗ_план.png, 0, 20, 0)	
2275	REG_STATUS: 1, STATUS: 2.	для сжиженного природного газа, REG_STATUS: Федеральное значение,		Точечный	Symbol(2.4.4_11_ОИИ_2_ФЗ_план.png, 0, 23, 0)	
2276	REG_STATUS: 3,4,5,6,8, STATUS: 3.	для сжиженного природного газа, REG_STATUS: Местное значение муниципального		Точечный	Symbol(2.4.4_11_ОИИ_3_МЗ_реконстр.png, 0, 18, 0)	
2277	REG_STATUS: 2, STATUS: 3.	для сжиженного природного газа, REG_STATUS: Региональное значение,		Точечный	Symbol(2.4.4_11_ОИИ_3_РЗ_реконстр.png, 0, 20, 0)	
2278	REG_STATUS: 1, STATUS: 3.	для сжиженного природного газа, REG_STATUS: Федеральное значение,		Точечный	Symbol(2.4.4_11_ОИИ_3_ФЗ_реконстр.png, 0, 23, 0)	
2279	REG_STATUS: 3,4,5,6,8, STATUS: 4.	для сжиженного природного газа, REG_STATUS: Местное значение муниципального		Точечный	Symbol(2.4.4_11_ОИИ_4_МЗ_ликв.png, 0, 18, 1)	
2280	REG_STATUS: 2, STATUS: 4.	для сжиженного природного газа, REG_STATUS: Региональное значение,		Точечный	Symbol(2.4.4_11_ОИИ_4_РЗ_ликв.png, 0, 20, 1)	
2281	REG_STATUS: 1, STATUS: 4.	для сжиженного природного газа, REG_STATUS: Федеральное значение,		Точечный	Symbol(2.4.4_11_ОИИ_4_ФЗ_ликв.png, 0, 23, 1)	
2282	REG_STATUS: 3,4,5,6,8, STATUS: 1.	сжиженного природного газа, REG_STATUS: Местное значение муниципального		Точечный	Symbol(2.4.4_12_ОИИ_1_МЗ_сущ.png, 0, 18, 1)	
2283	REG_STATUS: 2, STATUS: 1.	сжиженного природного газа, REG_STATUS: Региональное значение,		Точечный	Symbol(2.4.4_12_ОИИ_1_РЗ_сущ.png, 0, 20, 1)	
2284	REG_STATUS: 1, STATUS: 1.	сжиженного природного газа, REG_STATUS: Федеральное значение,		Точечный	Symbol(2.4.4_12_ОИИ_1_ФЗ_сущ.png, 0, 23, 1)	
2285	REG_STATUS: 3,4,5,6,8, STATUS: 2.	сжиженного природного газа, REG_STATUS: Местное значение муниципального		Точечный	Symbol(2.4.4_12_ОИИ_2_МЗ_план.png, 0, 18, 0)	
2286	REG_STATUS: 2, STATUS: 2.	сжиженного природного газа, REG_STATUS: Региональное значение,		Точечный	Symbol(2.4.4_12_ОИИ_2_РЗ_план.png, 0, 20, 0)	
2287	REG_STATUS: 1, STATUS: 2.	сжиженного природного газа, REG_STATUS: Федеральное значение,		Точечный	Symbol(2.4.4_12_ОИИ_2_ФЗ_план.png, 0, 23, 0)	

2288	REG_STATUS: 3,4,5,6,8, STATUS: 3.	сжиженного природного газа, REG_STATUS: Местное значение муниципального		Точечный	Symbol(2.4.4_12_ОИИ_3_МЗ_рекон стр.png, 0, 18, 0)	
2289	REG_STATUS: 2, STATUS: 3.	сжиженного природного газа, REG_STATUS: Региональное значение,		Точечный	Symbol(2.4.4_12_ОИИ_3_РЗ_реконс тр.png, 0, 20, 0)	
2290	REG_STATUS: 1, STATUS: 3.	сжиженного природного газа, REG_STATUS: Федеральное значение,		Точечный	Symbol(2.4.4_12_ОИИ_3_ФЗ_реконс тр.png, 0, 23, 0)	
2291	REG_STATUS: 3,4,5,6,8, STATUS: 4.	сжиженного природного газа, REG_STATUS: Местное значение муниципального		Точечный	Symbol(2.4.4_12_ОИИ_4_МЗ_ликв.р ng, 0, 18, 1)	
2292	REG_STATUS: 2, STATUS: 4.	сжиженного природного газа, REG_STATUS: Региональное значение,		Точечный	Symbol(2.4.4_12_ОИИ_4_РЗ_ликв.р ng, 0, 20, 1)	
2293	REG_STATUS: 1, STATUS: 4.	сжиженного природного газа, REG_STATUS: Федеральное значение,		Точечный	Symbol(2.4.4_12_ОИИ_4_ФЗ_ликв.р ng, 0, 23, 1)	
2294	REG_STATUS: 3,4,5,6,8, STATUS: 1.	REG_STATUS: Местное значение муниципального района, Местное значение городского		Точечный	Symbol(2.4.4_13_ОИИ_1_МЗ_сущ.р ng, 0, 18, 1)	
2295	REG_STATUS: 2, STATUS: 1.	REG_STATUS: Региональное значение, STATUS: Существующий, реконструируемый,		Точечный	Symbol(2.4.4_13_ОИИ_1_РЗ_сущ.р g, 0, 20, 1)	
2296	REG_STATUS: 1, STATUS: 1.	REG_STATUS: Федеральное значение, STATUS: Существующий, реконструируемый,		Точечный	Symbol(2.4.4_13_ОИИ_1_ФЗ_сущ.р g, 0, 23, 1)	
2297	REG_STATUS: 3,4,5,6,8, STATUS: 2.	REG_STATUS: Местное значение муниципального района, Местное значение городского		Точечный	Symbol(2.4.4_13_ОИИ_2_МЗ_план.р ng, 0, 18, 0)	
2298	REG_STATUS: 2, STATUS: 2.	REG_STATUS: Региональное значение, STATUS: Планируемый к размещению.		Точечный	Symbol(2.4.4_13_ОИИ_2_РЗ_план.р ng, 0, 20, 0)	
2299	REG_STATUS: 1, STATUS: 2.	REG_STATUS: Федеральное значение, STATUS: Планируемый к размещению.		Точечный	Symbol(2.4.4_13_ОИИ_2_ФЗ_план.р ng, 0, 23, 0)	
2300	REG_STATUS: 3,4,5,6,8, STATUS: 3.	REG_STATUS: Местное значение муниципального района, Местное значение городского		Точечный	Symbol(2.4.4_13_ОИИ_3_МЗ_рекон стр.png, 0, 18, 0)	
2301	REG_STATUS: 2, STATUS: 3.	REG_STATUS: Региональное значение, STATUS: Планируемый к реконструкции.		Точечный	Symbol(2.4.4_13_ОИИ_3_РЗ_реконс тр.png, 0, 20, 0)	
2302	REG_STATUS: 1, STATUS: 3.	REG_STATUS: Федеральное значение, STATUS: Планируемый к реконструкции.		Точечный	Symbol(2.4.4_13_ОИИ_3_ФЗ_реконс тр.png, 0, 23, 0)	
2303	REG_STATUS: 3,4,5,6,8, STATUS: 4.	REG_STATUS: Местное значение муниципального района, Местное значение городского		Точечный	Symbol(2.4.4_13_ОИИ_4_МЗ_ликв.р ng, 0, 18, 1)	
2304	REG_STATUS: 2, STATUS: 4.	REG_STATUS: Региональное значение, STATUS: Планируемый к ликвидации.		Точечный	Symbol(2.4.4_13_ОИИ_4_РЗ_ликв.р ng, 0, 20, 1)	
2305	REG_STATUS: 1, STATUS: 4.	REG_STATUS: Федеральное значение, STATUS: Планируемый к ликвидации.		Точечный	Symbol(2.4.4_13_ОИИ_4_ФЗ_ликв.р ng, 0, 23, 1)	













2306	REG_STATUS: 3,4,5,6,8, STATUS: 1.	REG_STATUS: Местное значение муниципального района, Местное значение городского		Точечный	Symbol(2.4.4_14_ОИИ_1_МЗ_сущ.png, 0, 18, 1)	
2307	REG_STATUS: 2, STATUS: 1.	REG_STATUS: Региональное значение, STATUS: Существующий, реконструируемый,		Точечный	Symbol(2.4.4_14_ОИИ_1_РЗ_сущ.png, 0, 20, 1)	
2308	REG_STATUS: 1, STATUS: 1.	REG_STATUS: Федеральное значение, STATUS: Существующий, реконструируемый,		Точечный	Symbol(2.4.4_14_ОИИ_1_ФЗ_сущ.png, 0, 23, 1)	
2309	REG_STATUS: 3,4,5,6,8, STATUS: 2.	REG_STATUS: Местное значение муниципального района, Местное значение городского		Точечный	Symbol(2.4.4_14_ОИИ_2_МЗ_план.png, 0, 18, 0)	
2310	REG_STATUS: 2, STATUS: 2.	REG_STATUS: Региональное значение, STATUS: Планируемый к размещению.		Точечный	Symbol(2.4.4_14_ОИИ_2_РЗ_план.png, 0, 20, 0)	
2311	REG_STATUS: 1, STATUS: 2.	REG_STATUS: Федеральное значение, STATUS: Планируемый к размещению.		Точечный	Symbol(2.4.4_14_ОИИ_2_ФЗ_план.png, 0, 23, 0)	
2312	REG_STATUS: 3,4,5,6,8, STATUS: 3.	REG_STATUS: Местное значение муниципального района, Местное значение городского		Точечный	Symbol(2.4.4_14_ОИИ_3_МЗ_реконстр.png, 0, 18, 0)	
2313	REG_STATUS: 2, STATUS: 3.	REG_STATUS: Региональное значение, STATUS: Планируемый к реконструкции.		Точечный	Symbol(2.4.4_14_ОИИ_3_РЗ_реконстр.png, 0, 20, 0)	
2314	REG_STATUS: 1, STATUS: 3.	REG_STATUS: Федеральное значение, STATUS: Планируемый к реконструкции.		Точечный	Symbol(2.4.4_14_ОИИ_3_ФЗ_реконстр.png, 0, 23, 0)	
2315	REG_STATUS: 3,4,5,6,8, STATUS: 4.	REG_STATUS: Местное значение муниципального района, Местное значение городского		Точечный	Symbol(2.4.4_14_ОИИ_4_МЗ_ликв.png, 0, 18, 1)	
2316	REG_STATUS: 2, STATUS: 4.	REG_STATUS: Региональное значение, STATUS: Планируемый к ликвидации.		Точечный	Symbol(2.4.4_14_ОИИ_4_РЗ_ликв.png, 0, 20, 1)	
2317	REG_STATUS: 1, STATUS: 4.	REG_STATUS: Федеральное значение, STATUS: Планируемый к ликвидации.		Точечный	Symbol(2.4.4_14_ОИИ_4_ФЗ_ликв.png, 0, 23, 1)	
2318	REG_STATUS: 3,4,5,6,8, STATUS: 1.	REG_STATUS: Местное значение муниципального района, Местное значение городского		Точечный	Symbol(2.4.4_15_ОИИ_1_МЗ_сущ.png, 0, 18, 1)	
2319	REG_STATUS: 2, STATUS: 1.	REG_STATUS: Региональное значение, STATUS: Существующий, реконструируемый,		Точечный	Symbol(2.4.4_15_ОИИ_1_РЗ_сущ.png, 0, 20, 1)	
2320	REG_STATUS: 1, STATUS: 1.	REG_STATUS: Федеральное значение, STATUS: Существующий, реконструируемый,		Точечный	Symbol(2.4.4_15_ОИИ_1_ФЗ_сущ.png, 0, 23, 1)	
2321	REG_STATUS: 3,4,5,6,8, STATUS: 2.	REG_STATUS: Местное значение муниципального района, Местное значение городского		Точечный	Symbol(2.4.4_15_ОИИ_2_МЗ_план.png, 0, 18, 0)	
2322	REG_STATUS: 2, STATUS: 2.	REG_STATUS: Региональное значение, STATUS: Планируемый к размещению.		Точечный	Symbol(2.4.4_15_ОИИ_2_РЗ_план.png, 0, 20, 0)	
2323	REG_STATUS: 1, STATUS: 2.	REG_STATUS: Федеральное значение, STATUS: Планируемый к размещению.		Точечный	Symbol(2.4.4_15_ОИИ_2_ФЗ_план.png, 0, 23, 0)	


2324	REG_STATUS: 3,4,5,6,8, STATUS: 3.	REG_STATUS: Местное значение муниципального района, Местное значение городского		Точечный	Symbol(2.4.4_15_ОИИ_3_МЗ_рекон стр.png, 0, 18, 0)	
2325	REG_STATUS: 2, STATUS: 3.	REG_STATUS: Региональное значение, STATUS: Планируемый к реконструкции.		Точечный	Symbol(2.4.4_15_ОИИ_3_РЗ_реконс тр.png, 0, 20, 0)	
2326	REG_STATUS: 1, STATUS: 3.	REG_STATUS: Федеральное значение, STATUS: Планируемый к реконструкции.		Точечный	Symbol(2.4.4_15_ОИИ_3_ФЗ_реконс тр.png, 0, 23, 0)	
2327	REG_STATUS: 3,4,5,6,8, STATUS: 4.	REG_STATUS: Местное значение муниципального района, Местное значение городского		Точечный	Symbol(2.4.4_15_ОИИ_4_МЗ_ликв.р ng, 0, 18, 1)	
2328	REG_STATUS: 2, STATUS: 4.	REG_STATUS: Региональное значение, STATUS: Планируемый к ликвидации.		Точечный	Symbol(2.4.4_15_ОИИ_4_РЗ_ликв.р ng, 0, 20, 1)	
2329	REG_STATUS: 1, STATUS: 4.	REG_STATUS: Федеральное значение, STATUS: Планируемый к ликвидации.		Точечный	Symbol(2.4.4_15_ОИИ_4_ФЗ_ликв.р ng, 0, 23, 1)	
2330	REG_STATUS: 3,4,5,6,8, STATUS: 1.	REG_STATUS: Местное значение муниципального района, Местное значение городского		Точечный	Symbol(2.4.4_16_ОИИ_1_МЗ_сущ.р ng, 0, 18, 1)	
2331	REG_STATUS: 2, STATUS: 1.	REG_STATUS: Региональное значение, STATUS: Существующий, реконструируемый,		Точечный	Symbol(2.4.4_16_ОИИ_1_РЗ_сущ.р g, 0, 20, 1)	
2332	REG_STATUS: 1, STATUS: 1.	REG_STATUS: Федеральное значение, STATUS: Существующий, реконструируемый,		Точечный	Symbol(2.4.4_16_ОИИ_1_ФЗ_сущ.р g, 0, 23, 1)	
2333	REG_STATUS: 3,4,5,6,8, STATUS: 2.	REG_STATUS: Местное значение муниципального района, Местное значение городского		Точечный	Symbol(2.4.4_16_ОИИ_2_МЗ_план.р ng, 0, 18, 0)	
2334	REG_STATUS: 2, STATUS: 2.	REG_STATUS: Региональное значение, STATUS: Планируемый к размещению.		Точечный	Symbol(2.4.4_16_ОИИ_2_РЗ_план.р ng, 0, 20, 0)	
2335	REG_STATUS: 1, STATUS: 2.	REG_STATUS: Федеральное значение, STATUS: Планируемый к размещению.		Точечный	Symbol(2.4.4_16_ОИИ_2_ФЗ_план.р ng, 0, 23, 0)	
2336	REG_STATUS: 3,4,5,6,8, STATUS: 3.	REG_STATUS: Местное значение муниципального района, Местное значение городского		Точечный	Symbol(2.4.4_16_ОИИ_3_МЗ_рекон стр.png, 0, 18, 0)	
2337	REG_STATUS: 2, STATUS: 3.	REG_STATUS: Региональное значение, STATUS: Планируемый к реконструкции.		Точечный	Symbol(2.4.4_16_ОИИ_3_РЗ_реконс тр.png, 0, 20, 0)	
2338	REG_STATUS: 1, STATUS: 3.	REG_STATUS: Федеральное значение, STATUS: Планируемый к реконструкции.		Точечный	Symbol(2.4.4_16_ОИИ_3_ФЗ_реконс тр.png, 0, 23, 0)	
2339	REG_STATUS: 3,4,5,6,8, STATUS: 4.	REG_STATUS: Местное значение муниципального района, Местное значение городского		Точечный	Symbol(2.4.4_16_ОИИ_4_МЗ_ликв.р ng, 0, 18, 1)	
2340	REG_STATUS: 2, STATUS: 4.	REG_STATUS: Региональное значение, STATUS: Планируемый к ликвидации.		Точечный	Symbol(2.4.4_16_ОИИ_4_РЗ_ликв.р ng, 0, 20, 1)	
2341	REG_STATUS: 1, STATUS: 4.	REG_STATUS: Федеральное значение, STATUS: Планируемый к ликвидации.		Точечный	Symbol(2.4.4_16_ОИИ_4_ФЗ_ликв.р ng, 0, 23, 1)	

8317	REG_STATUS: 3,4,5,6,8, STATUS: 1.	REG_STATUS: Местное значение муниципального района, Местное значение городского		Точечный	Symbol(2.4.4_17_ИИО_1_МЗ_сущ.png, 0, 18, 1)	
8318	REG_STATUS: 2, STATUS: 1.	REG_STATUS: Региональное значение, STATUS: Существующий, реконструируемый,		Точечный	Symbol(2.4.4_17_ИИО_1_РЗ_сущ.png, 0, 20, 1)	
8319	REG_STATUS: 1, STATUS: 1.	REG_STATUS: Федеральное значение, STATUS: Существующий, реконструируемый,		Точечный	Symbol(2.4.4_17_ИИО_1_ФЗ_сущ.png, 0, 23, 1)	
8320	REG_STATUS: 3,4,5,6,8, STATUS: 2.	REG_STATUS: Местное значение муниципального района, Местное значение городского		Точечный	Symbol(2.4.4_17_ИИО_2_МЗ_план.png, 0, 18, 0)	
8321	REG_STATUS: 2, STATUS: 2.	REG_STATUS: Региональное значение, STATUS: Планируемый к размещению.		Точечный	Symbol(2.4.4_17_ИИО_2_РЗ_план.png, 0, 20, 0)	
8322	REG_STATUS: 1, STATUS: 2.	REG_STATUS: Федеральное значение, STATUS: Планируемый к размещению.		Точечный	Symbol(2.4.4_17_ИИО_2_ФЗ_план.png, 0, 23, 0)	
8323	REG_STATUS: 3,4,5,6,8, STATUS: 3.	REG_STATUS: Местное значение муниципального района, Местное значение городского		Точечный	Symbol(2.4.4_17_ИИО_3_МЗ_реконстр.png, 0, 18, 0)	
8324	REG_STATUS: 2, STATUS: 3.	REG_STATUS: Региональное значение, STATUS: Планируемый к реконструкции.		Точечный	Symbol(2.4.4_17_ИИО_3_РЗ_реконстр.png, 0, 20, 0)	
8325	REG_STATUS: 1, STATUS: 3.	REG_STATUS: Федеральное значение, STATUS: Планируемый к реконструкции.		Точечный	Symbol(2.4.4_17_ИИО_3_ФЗ_реконстр.png, 0, 23, 0)	
8326	REG_STATUS: 3,4,5,6,8, STATUS: 4.	REG_STATUS: Местное значение муниципального района, Местное значение городского		Точечный	Symbol(2.4.4_17_ИИО_4_МЗ_ликв.png, 0, 18, 1)	
8327	REG_STATUS: 2, STATUS: 4.	REG_STATUS: Региональное значение, STATUS: Планируемый к ликвидации.		Точечный	Symbol(2.4.4_17_ИИО_4_РЗ_ликв.png, 0, 20, 1)	
8328	REG_STATUS: 1, STATUS: 4.	REG_STATUS: Федеральное значение, STATUS: Планируемый к ликвидации.		Точечный	Symbol(2.4.4_17_ИИО_4_ФЗ_ликв.png, 0, 23, 1)	
8329	REG_STATUS: 3,4,5,6,8, STATUS: 1.	REG_STATUS: Местное значение муниципального района, Местное значение городского		Точечный	Symbol(2.4.4_18_ИИО_1_МЗ_сущ.png, 0, 18, 1)	
8330	REG_STATUS: 2, STATUS: 1.	REG_STATUS: Региональное значение, STATUS: Существующий, реконструируемый,		Точечный	Symbol(2.4.4_18_ИИО_1_РЗ_сущ.png, 0, 20, 1)	
8331	REG_STATUS: 1, STATUS: 1.	REG_STATUS: Федеральное значение, STATUS: Существующий, реконструируемый,		Точечный	Symbol(2.4.4_18_ИИО_1_ФЗ_сущ.png, 0, 23, 1)	
8332	REG_STATUS: 3,4,5,6,8, STATUS: 2.	REG_STATUS: Местное значение муниципального района, Местное значение городского		Точечный	Symbol(2.4.4_18_ИИО_2_МЗ_план.png, 0, 18, 0)	
8333	REG_STATUS: 2, STATUS: 2.	REG_STATUS: Региональное значение, STATUS: Планируемый к размещению.		Точечный	Symbol(2.4.4_18_ИИО_2_РЗ_план.png, 0, 20, 0)	
8334	REG_STATUS: 1, STATUS: 2.	REG_STATUS: Федеральное значение, STATUS: Планируемый к размещению.		Точечный	Symbol(2.4.4_18_ИИО_2_ФЗ_план.png, 0, 23, 0)	

8335	REG_STATUS: 3,4,5,6,8, STATUS: 3.	REG_STATUS: Местное значение муниципального района, Местное значение городского		Точечный	Symbol(2.4.4_18_ИИО_3_МЗ_рекон стр.png, 0, 18, 0)	
8336	REG_STATUS: 2, STATUS: 3.	REG_STATUS: Региональное значение, STATUS: Планируемый к реконструкции.		Точечный	Symbol(2.4.4_18_ИИО_3_РЗ_реконс тр.png, 0, 20, 0)	
8337	REG_STATUS: 1, STATUS: 3.	REG_STATUS: Федеральное значение, STATUS: Планируемый к реконструкции.		Точечный	Symbol(2.4.4_18_ИИО_3_ФЗ_реконс тр.png, 0, 23, 0)	
8338	REG_STATUS: 3,4,5,6,8, STATUS: 4.	REG_STATUS: Местное значение муниципального района, Местное значение городского		Точечный	Symbol(2.4.4_18_ИИО_4_МЗ_ликв.р ng, 0, 18, 1)	
8339	REG_STATUS: 2, STATUS: 4.	REG_STATUS: Региональное значение, STATUS: Планируемый к ликвидации.		Точечный	Symbol(2.4.4_18_ИИО_4_РЗ_ликв.р ng, 0, 20, 1)	
8340	REG_STATUS: 1, STATUS: 4.	REG_STATUS: Федеральное значение, STATUS: Планируемый к ликвидации.		Точечный	Symbol(2.4.4_18_ИИО_4_ФЗ_ликв.р ng, 0, 23, 1)	

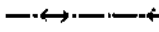

















ElectricLine pr

















5341	CLASSID: 602040301, STATUS: 1.	STATUS: Существующий, реконструируемый, строящийся.		Линейный	Pen(19, 56, 13404927)	
5342	CLASSID: 602040301, STATUS: 2.	CLASSID: Линии электропередачи 1150 кВ, STATUS: Планируемый к размещению.		Линейный	Pen(19, 57, 13404927)	
5343	CLASSID: 602040301, STATUS: 3.	CLASSID: Линии электропередачи 1150 кВ, STATUS: Планируемый к реконструкции.		Линейный	Pen(19, 59, 13404927)	
5344	CLASSID: 602040301, STATUS: 4.	CLASSID: Линии электропередачи 1150 кВ, STATUS: Планируемый к ликвидации.		Линейный	Pen(19, 58, 13404927)	
5345	CLASSID: 602040302, STATUS: 1.	STATUS: Существующий, реконструируемый, строящийся.		Линейный	Pen(19, 56, 9735094)	
5346	CLASSID: 602040302, STATUS: 2.	CLASSID: Линии электропередачи 800 кВ, STATUS: Планируемый к размещению.		Линейный	Pen(19, 57, 9735094)	
5347	CLASSID: 602040302, STATUS: 3.	CLASSID: Линии электропередачи 800 кВ, STATUS: Планируемый к реконструкции.		Линейный	Pen(19, 59, 9735094)	
5348	CLASSID: 602040302, STATUS: 4.	CLASSID: Линии электропередачи 800 кВ, STATUS: Планируемый к ликвидации.		Линейный	Pen(19, 58, 9735094)	
5349	CLASSID: 602040303, STATUS: 1.	STATUS: Существующий, реконструируемый, строящийся.		Линейный	Pen(19, 56, 200)	
5350	CLASSID: 602040303, STATUS: 2.	CLASSID: Линии электропередачи 750кВ, STATUS: Планируемый к размещению.		Линейный	Pen(19, 57, 200)	
5351	CLASSID: 602040303, STATUS: 3.	CLASSID: Линии электропередачи 750кВ, STATUS: Планируемый к реконструкции.		Линейный	Pen(19, 59, 200)	
5352	CLASSID: 602040303, STATUS: 4.	CLASSID: Линии электропередачи 750кВ, STATUS: Планируемый к ликвидации.		Линейный	Pen(19, 58, 200)	



















5353	CLASSID: 602040304, STATUS: 1.	STATUS: Существующий, реконструируемый, строящийся.		Линейный	Pen(19, 56, 3877528)	
5354	CLASSID: 602040304, STATUS: 2.	CLASSID: Линии электропередачи 600кВ, STATUS: Планируемый к размещению.		Линейный	Pen(19, 57, 3877528)	
5355	CLASSID: 602040304, STATUS: 3.	CLASSID: Линии электропередачи 600кВ, STATUS: Планируемый к реконструкции.		Линейный	Pen(19, 59, 3877528)	
5356	CLASSID: 602040304, STATUS: 4.	CLASSID: Линии электропередачи 600кВ, STATUS: Планируемый к ликвидации.		Линейный	Pen(19, 58, 3877528)	
5357	CLASSID: 602040305, STATUS: 1.	STATUS: Существующий, реконструируемый, строящийся.		Линейный	Pen(19, 56, 13565952)	
5358	CLASSID: 602040305, STATUS: 2.	CLASSID: Линии электропередачи 500 кВ, STATUS: Планируемый к размещению.		Линейный	Pen(19, 57, 13565952)	
5359	CLASSID: 602040305, STATUS: 3.	CLASSID: Линии электропередачи 500 кВ, STATUS: Планируемый к реконструкции.		Линейный	Pen(19, 59, 13565952)	
5360	CLASSID: 602040305, STATUS: 4.	CLASSID: Линии электропередачи 500 кВ, STATUS: Планируемый к ликвидации.		Линейный	Pen(19, 58, 13565952)	
5361	CLASSID: 602040306, STATUS: 1.	STATUS: Существующий, реконструируемый, строящийся.		Линейный	Pen(19, 56, 15826432)	
5362	CLASSID: 602040306, STATUS: 2.	CLASSID: Линии электропередачи 400 кВ, STATUS: Планируемый к размещению.		Линейный	Pen(19, 57, 15826432)	
5363	CLASSID: 602040306, STATUS: 3.	CLASSID: Линии электропередачи 400 кВ, STATUS: Планируемый к реконструкции.		Линейный	Pen(19, 59, 15826432)	
5364	CLASSID: 602040306, STATUS: 4.	CLASSID: Линии электропередачи 400 кВ, STATUS: Планируемый к ликвидации.		Линейный	Pen(19, 58, 15826432)	
5365	CLASSID: 602040307, STATUS: 1.	STATUS: Существующий, реконструируемый, строящийся.		Линейный	Pen(19, 56, 43264)	
5366	CLASSID: 602040307, STATUS: 2.	CLASSID: Линии электропередачи 330 кВ, STATUS: Планируемый к размещению.		Линейный	Pen(19, 57, 43264)	
5367	CLASSID: 602040307, STATUS: 3.	CLASSID: Линии электропередачи 330 кВ, STATUS: Планируемый к реконструкции.		Линейный	Pen(19, 59, 43264)	
5368	CLASSID: 602040307, STATUS: 4.	CLASSID: Линии электропередачи 330 кВ, STATUS: Планируемый к ликвидации.		Линейный	Pen(19, 58, 43264)	
5369	CLASSID: 602040308, STATUS: 1.	STATUS: Существующий, реконструируемый, строящийся.		Линейный	Pen(19, 56, 12310272)	
5370	CLASSID: 602040308, STATUS: 2.	CLASSID: Линии электропередачи 300 кВ, STATUS: Планируемый к размещению.		Линейный	Pen(19, 57, 12310272)	

5371	CLASSID: 602040308, STATUS: 3.	CLASSID: Линии электропередачи 300 кВ, STATUS: Планируемый к реконструкции.		Линейный	Pen(19, 59, 12310272)	
5372	CLASSID: 602040308, STATUS: 4.	CLASSID: Линии электропередачи 300 кВ, STATUS: Планируемый к ликвидации.	• — — —	Линейный	Pen(19, 58, 12310272)	
5373	CLASSID: 602040309, STATUS: 1.	STATUS: Существующий, реконструируемый, строящийся.	— — — —	Линейный	Pen(19, 56, 11908352)	
5374	CLASSID: 602040309, STATUS: 2.	CLASSID: Линии электропередачи 220 кВ, STATUS: Планируемый к размещению.	—	Линейный	Pen(19, 57, 11908352)	
5375	CLASSID: 602040309, STATUS: 3.	CLASSID: Линии электропередачи 220 кВ, STATUS: Планируемый к реконструкции.	— — — —	Линейный	Pen(19, 59, 11908352)	
5376	CLASSID: 602040309, STATUS: 4.	CLASSID: Линии электропередачи 220 кВ, STATUS: Планируемый к ликвидации.	— • — — —	Линейный	Pen(19, 58, 11908352)	
5377	CLASSID: 602040310, STATUS: 1.	STATUS: Существующий, реконструируемый, строящийся.		Линейный	Pen(19, 56, 11459569)	
5378	CLASSID: 602040310, STATUS: 2.	CLASSID: Линии электропередачи 150 кВ, STATUS: Планируемый к размещению.		Линейный	Pen(19, 57, 11459569)	
5379	CLASSID: 602040310, STATUS: 3.	CLASSID: Линии электропередачи 150 кВ, STATUS: Планируемый к реконструкции.		Линейный	Pen(19, 59, 11459569)	
5380	CLASSID: 602040310, STATUS: 4.	CLASSID: Линии электропередачи 150 кВ, STATUS: Планируемый к ликвидации.	• •	Линейный	Pen(19, 58, 11459569)	
5381	CLASSID: 602040311, STATUS: 1.	STATUS: Существующий, реконструируемый, строящийся.	— — — —	Линейный	Pen(19, 56, 39423)	
5382	CLASSID: 602040311, STATUS: 2.	CLASSID: Линии электропередачи 110 кВ, STATUS: Планируемый к размещению.	— — — —	Линейный	Pen(19, 57, 39423)	
5383	CLASSID: 602040311, STATUS: 3.	CLASSID: Линии электропередачи 110 кВ, STATUS: Планируемый к реконструкции.	— — — —	Линейный	Pen(19, 59, 39423)	
5384	CLASSID: 602040311, STATUS: 4.	CLASSID: Линии электропередачи 110 кВ, STATUS: Планируемый к ликвидации.	— — — —	Линейный	Pen(19, 58, 39423)	
5385	CLASSID: 602040312, STATUS: 1.	STATUS: Существующий, реконструируемый, строящийся.	— — — —	Линейный	Pen(19, 56, 10820882)	
5386	CLASSID: 602040312, STATUS: 2.	CLASSID: Линии электропередачи 60 кВ, STATUS: Планируемый к размещению.	— — — —	Линейный	Pen(19, 57, 10820882)	
5387	CLASSID: 602040312, STATUS: 3.	CLASSID: Линии электропередачи 60 кВ, STATUS: Планируемый к реконструкции.	— — — —	Линейный	Pen(19, 59, 10820882)	
5388	CLASSID: 602040312, STATUS: 4.	CLASSID: Линии электропередачи 60 кВ, STATUS: Планируемый к ликвидации.	— — — —	Линейный	Pen(19, 58, 10820882)	



















5389	CLASSID: 602040313, STATUS: 1.	STATUS: Существующий, реконструируемый, строящийся.		Линейный	Pen(19, 56, 14494235)	
5390	CLASSID: 602040313, STATUS: 2.	CLASSID: Линии электропередачи 35 кВ, STATUS: Планируемый к размещению.		Линейный	Pen(19, 57, 14494235)	
5391	CLASSID: 602040313, STATUS: 3.	CLASSID: Линии электропередачи 35 кВ, STATUS: Планируемый к реконструкции.		Линейный	Pen(19, 59, 14494235)	
5392	CLASSID: 602040313, STATUS: 4.	CLASSID: Линии электропередачи 35 кВ, STATUS: Планируемый к ликвидации.		Линейный	Pen(19, 58, 14494235)	
5393	CLASSID: 602040314, STATUS: 1.	STATUS: Существующий, реконструируемый, строящийся.		Линейный	Pen(19, 56, 16759485)	
5394	CLASSID: 602040314, STATUS: 2.	CLASSID: Линии электропередачи 20 кВ, STATUS: Планируемый к размещению.		Линейный	Pen(19, 57, 16759485)	
5395	CLASSID: 602040314, STATUS: 3.	CLASSID: Линии электропередачи 20 кВ, STATUS: Планируемый к реконструкции.		Линейный	Pen(19, 59, 16759485)	
5396	CLASSID: 602040314, STATUS: 4.	CLASSID: Линии электропередачи 20 кВ, STATUS: Планируемый к ликвидации.		Линейный	Pen(19, 58, 16759485)	
5397	CLASSID: 602040315, STATUS: 1.	STATUS: Существующий, реконструируемый, строящийся.		Линейный	Pen(19, 56, 14747013)	
5398	CLASSID: 602040315, STATUS: 2.	CLASSID: Линии электропередачи 10 кВ, STATUS: Планируемый к размещению.		Линейный	Pen(19, 57, 14747013)	
5399	CLASSID: 602040315, STATUS: 3.	CLASSID: Линии электропередачи 10 кВ, STATUS: Планируемый к реконструкции.		Линейный	Pen(19, 59, 14747013)	
5400	CLASSID: 602040315, STATUS: 4.	CLASSID: Линии электропередачи 10 кВ, STATUS: Планируемый к ликвидации.		Линейный	Pen(19, 58, 14747013)	
5401	CLASSID: 602040316, STATUS: 1.	STATUS: Существующий, реконструируемый, строящийся.		Линейный	Pen(19, 56, 16441363)	
5402	CLASSID: 602040316, STATUS: 2.	CLASSID: Линии электропередачи 6 кВ, STATUS: Планируемый к размещению.		Линейный	Pen(19, 57, 16441363)	
5403	CLASSID: 602040316, STATUS: 3.	CLASSID: Линии электропередачи 6 кВ, STATUS: Планируемый к реконструкции.		Линейный	Pen(19, 59, 16441363)	
5404	CLASSID: 602040316, STATUS: 4.	CLASSID: Линии электропередачи 6 кВ, STATUS: Планируемый к ликвидации.		Линейный	Pen(19, 58, 16441363)	
6765	CLASSID: 602040318, STATUS: 1.	STATUS: Существующий, реконструируемый, строящийся.		Линейный	Pen(19, 56, 7025154)	
6766	CLASSID: 602040318, STATUS: 2.	CLASSID: Линии электропередачи 0,4 кВ, STATUS: Планируемый к размещению.		Линейный	Pen(19, 57, 7025154)	

6767	CLASSID: 602040318, STATUS: 3.	CLASSID: Линии электропередачи 0,4 кВ, STATUS: Планируемый к реконструкции.		Линейный	Pen(19, 59, 7025154)	
6768	CLASSID: 602040318, STATUS: 4.	CLASSID: Линии электропередачи 0,4 кВ, STATUS: Планируемый к ликвидации.		Линейный	Pen(19, 58, 7025154)	
ElectricTransformer_pr						
1874	CLASSID: 602040201, STATUS: 1.	района,Местное значение городского округа,Местное значение поселения,Иное значение,		Точечный	Symbol(2.4.2_1_ОИИ_1_МЗ_сущ.png, 0, 18, 1)	
1875	CLASSID: 602040201, STATUS: 1.	CLASSID: Электрическая подстанция 1150 кВ, STATUS: Существующий, реконструируемый,		Точечный	Symbol(2.4.2_1_ОИИ_1_ПЗ_сущ.png, 0, 20, 1)	
1876	CLASSID: 602040201, STATUS: 1.	CLASSID: Электрическая подстанция 1150 кВ, STATUS: Существующий, реконструируемый,		Точечный	Symbol(2.4.2_1_ОИИ_1_ФЗ_сущ.png, 0, 23, 1)	
1877	CLASSID: 602040201, STATUS: 2.	района,Местное значение городского округа,Местное значение поселения,Иное значение,		Точечный	Symbol(2.4.2_1_ОИИ_2_МЗ_план.png, 0, 18, 0)	
1878	CLASSID: 602040201, STATUS: 2.	CLASSID: Электрическая подстанция 1150 кВ, STATUS: Планируемый к размещению.		Точечный	Symbol(2.4.2_1_ОИИ_2_ПЗ_план.png, 0, 20, 0)	
1879	CLASSID: 602040201, STATUS: 2.	CLASSID: Электрическая подстанция 1150 кВ, STATUS: Планируемый к размещению.		Точечный	Symbol(2.4.2_1_ОИИ_2_ФЗ_план.png, 0, 23, 0)	
1880	CLASSID: 602040201, STATUS: 3.	района,Местное значение городского округа,Местное значение поселения,Иное значение,		Точечный	Symbol(2.4.2_1_ОИИ_3_МЗ_реконст r.png, 0, 18, 0)	
1881	CLASSID: 602040201, STATUS: 3.	CLASSID: Электрическая подстанция 1150 кВ, STATUS: Планируемый к реконструкции.		Точечный	Symbol(2.4.2_1_ОИИ_3_ПЗ_реконст r.png, 0, 20, 0)	
1882	CLASSID: 602040201, STATUS: 3.	CLASSID: Электрическая подстанция 1150 кВ, STATUS: Планируемый к реконструкции.		Точечный	Symbol(2.4.2_1_ОИИ_3_ФЗ_реконст r.png, 0, 23, 0)	
1883	CLASSID: 602040201, STATUS: 4.	района,Местное значение городского округа,Местное значение поселения,Иное значение,		Точечный	Symbol(2.4.2_1_ОИИ_4_МЗ_ликв.png, 0, 18, 1)	
1884	CLASSID: 602040201, STATUS: 4.	CLASSID: Электрическая подстанция 1150 кВ, STATUS: Планируемый к ликвидации.		Точечный	Symbol(2.4.2_1_ОИИ_4_ПЗ_ликв.png, 0, 20, 1)	
1885	CLASSID: 602040201, STATUS: 4.	CLASSID: Электрическая подстанция 1150 кВ, STATUS: Планируемый к ликвидации.		Точечный	Symbol(2.4.2_1_ОИИ_4_ФЗ_ликв.png, 0, 23, 1)	
1886	CLASSID: 602040202, STATUS: 1.	района,Местное значение городского округа,Местное значение поселения,Иное значение,		Точечный	Symbol(2.4.2_2_ОИИ_1_МЗ_сущ.png, 0, 18, 1)	
1887	CLASSID: 602040202, STATUS: 1.	CLASSID: Электрическая подстанция 800 кВ, STATUS: Существующий, реконструируемый,		Точечный	Symbol(2.4.2_2_ОИИ_1_ПЗ_сущ.png, 0, 20, 1)	
1888	CLASSID: 602040202, STATUS: 1.	CLASSID: Электрическая подстанция 800 кВ, STATUS: Существующий, реконструируемый,		Точечный	Symbol(2.4.2_2_ОИИ_1_ФЗ_сущ.png, 0, 23, 1)	
1889	CLASSID: 602040202, STATUS: 2.	района,Местное значение городского округа,Местное значение поселения,Иное значение,		Точечный	Symbol(2.4.2_2_ОИИ_2_МЗ_план.png, 0, 18, 0)	

1890	CLASSID: 602040202, STATUS: 2.	CLASSID: Электрическая подстанция 800 кВ, STATUS: Планируемый к размещению.		Точечный	Symbol(2.4.2_2_ОИИ_2_РЗ_план.png, 0, 20, 0)	
1891	CLASSID: 602040202, STATUS: 2.	CLASSID: Электрическая подстанция 800 кВ, STATUS: Планируемый к размещению.		Точечный	Symbol(2.4.2_2_ОИИ_2_ФЗ_план.png, 0, 23, 0)	
1892	CLASSID: 602040202, STATUS: 3.	района, Местное значение городского округа, Местное значение поселения, Иное значение,		Точечный	Symbol(2.4.2_2_ОИИ_3_МЗ_реконст.png, 0, 18, 0)	
1893	CLASSID: 602040202, STATUS: 3.	CLASSID: Электрическая подстанция 800 кВ, STATUS: Планируемый к реконструкции.		Точечный	Symbol(2.4.2_2_ОИИ_3_РЗ_реконст.png, 0, 20, 0)	
1894	CLASSID: 602040202, STATUS: 3.	CLASSID: Электрическая подстанция 800 кВ, STATUS: Планируемый к реконструкции.		Точечный	Symbol(2.4.2_2_ОИИ_3_ФЗ_реконст.png, 0, 23, 0)	
1895	CLASSID: 602040202, STATUS: 4.	района, Местное значение городского округа, Местное значение поселения, Иное значение,		Точечный	Symbol(2.4.2_2_ОИИ_4_МЗ_ликв.png, 0, 18, 1)	
1896	CLASSID: 602040202, STATUS: 4.	CLASSID: Электрическая подстанция 800 кВ, STATUS: Планируемый к ликвидации.		Точечный	Symbol(2.4.2_2_ОИИ_4_РЗ_ликв.png, 0, 20, 1)	
1897	CLASSID: 602040202, STATUS: 4.	CLASSID: Электрическая подстанция 800 кВ, STATUS: Планируемый к ликвидации.		Точечный	Symbol(2.4.2_2_ОИИ_4_ФЗ_ликв.png, 0, 23, 1)	
1898	CLASSID: 602040203, STATUS: 1.	района, Местное значение городского округа, Местное значение поселения, Иное значение,		Точечный	Symbol(2.4.2_3_ОИИ_1_МЗ_сущ.png, 0, 18, 1)	
1899	CLASSID: 602040203, STATUS: 1.	CLASSID: Электрическая подстанция 750 кВ, STATUS: Существующий, реконструируемый,		Точечный	Symbol(2.4.2_3_ОИИ_1_РЗ_сущ.png, 0, 20, 1)	
1900	CLASSID: 602040203, STATUS: 1.	CLASSID: Электрическая подстанция 750 кВ, STATUS: Существующий, реконструируемый,		Точечный	Symbol(2.4.2_3_ОИИ_1_ФЗ_сущ.png, 0, 23, 1)	
1901	CLASSID: 602040203, STATUS: 2.	района, Местное значение городского округа, Местное значение поселения, Иное значение,		Точечный	Symbol(2.4.2_3_ОИИ_2_МЗ_план.png, 0, 18, 0)	
1902	CLASSID: 602040203, STATUS: 2.	CLASSID: Электрическая подстанция 750 кВ, STATUS: Планируемый к размещению.		Точечный	Symbol(2.4.2_3_ОИИ_2_РЗ_план.png, 0, 20, 0)	
1903	CLASSID: 602040203, STATUS: 2.	CLASSID: Электрическая подстанция 750 кВ, STATUS: Планируемый к размещению.		Точечный	Symbol(2.4.2_3_ОИИ_2_ФЗ_план.png, 0, 23, 0)	
1904	CLASSID: 602040203, STATUS: 3.	района, Местное значение городского округа, Местное значение поселения, Иное значение,		Точечный	Symbol(2.4.2_3_ОИИ_3_МЗ_реконст.png, 0, 18, 0)	
1905	CLASSID: 602040203, STATUS: 3.	CLASSID: Электрическая подстанция 750 кВ, STATUS: Планируемый к реконструкции.		Точечный	Symbol(2.4.2_3_ОИИ_3_РЗ_реконст.png, 0, 20, 0)	
1906	CLASSID: 602040203, STATUS: 3.	CLASSID: Электрическая подстанция 750 кВ, STATUS: Планируемый к реконструкции.		Точечный	Symbol(2.4.2_3_ОИИ_3_ФЗ_реконст.png, 0, 23, 0)	
1907	CLASSID: 602040203, STATUS: 4.	района, Местное значение городского округа, Местное значение поселения, Иное значение,		Точечный	Symbol(2.4.2_3_ОИИ_4_МЗ_ликв.png, 0, 18, 1)	





1908	CLASSID: 602040203, STATUS: 4.	CLASSID: Электрическая подстанция 750 кВ, STATUS: Планируемый к ликвидации.		Точечный	Symbol(2.4.2_3_ОИИ_4_РЗ_ликв.png, 0, 20, 1)	
1909	CLASSID: 602040203, STATUS: 4.	CLASSID: Электрическая подстанция 750 кВ, STATUS: Планируемый к ликвидации.		Точечный	Symbol(2.4.2_3_ОИИ_4_ФЗ_ликв.png, 0, 23, 1)	
1910	CLASSID: 602040204, STATUS: 1.	района, Местное значение городского округа, Местное значение поселения, Иное значение,		Точечный	Symbol(2.4.2_4_ОИИ_1_МЗ_сущ.png, 0, 18, 1)	
1911	CLASSID: 602040204, STATUS: 1.	CLASSID: Электрическая подстанция 600 кВ, STATUS: Существующий, реконструируемый,		Точечный	Symbol(2.4.2_4_ОИИ_1_РЗ_сущ.png, 0, 20, 1)	
1912	CLASSID: 602040204, STATUS: 1.	CLASSID: Электрическая подстанция 600 кВ, STATUS: Существующий, реконструируемый,		Точечный	Symbol(2.4.2_4_ОИИ_1_ФЗ_сущ.png, 0, 23, 1)	
1913	CLASSID: 602040204, STATUS: 2.	района, Местное значение городского округа, Местное значение поселения, Иное значение,		Точечный	Symbol(2.4.2_4_ОИИ_2_МЗ_план.png, 0, 18, 0)	
1914	CLASSID: 602040204, STATUS: 2.	CLASSID: Электрическая подстанция 600 кВ, STATUS: Планируемый к размещению.		Точечный	Symbol(2.4.2_4_ОИИ_2_РЗ_план.png, 0, 20, 0)	
1915	CLASSID: 602040204, STATUS: 2.	CLASSID: Электрическая подстанция 600 кВ, STATUS: Планируемый к размещению.		Точечный	Symbol(2.4.2_4_ОИИ_2_ФЗ_план.png, 0, 23, 0)	
1916	CLASSID: 602040204, STATUS: 3.	района, Местное значение городского округа, Местное значение поселения, Иное значение,		Точечный	Symbol(2.4.2_4_ОИИ_3_МЗ_реконст.png, 0, 18, 0)	
1917	CLASSID: 602040204, STATUS: 3.	CLASSID: Электрическая подстанция 600 кВ, STATUS: Планируемый к реконструкции.		Точечный	Symbol(2.4.2_4_ОИИ_3_РЗ_реконст.png, 0, 20, 0)	
1918	CLASSID: 602040204, STATUS: 3.	CLASSID: Электрическая подстанция 600 кВ, STATUS: Планируемый к реконструкции.		Точечный	Symbol(2.4.2_4_ОИИ_3_ФЗ_реконст.png, 0, 23, 0)	
1919	CLASSID: 602040204, STATUS: 4.	района, Местное значение городского округа, Местное значение поселения, Иное значение,		Точечный	Symbol(2.4.2_4_ОИИ_4_МЗ_ликв.png, 0, 18, 1)	
1920	CLASSID: 602040204, STATUS: 4.	CLASSID: Электрическая подстанция 600 кВ, STATUS: Планируемый к ликвидации.		Точечный	Symbol(2.4.2_4_ОИИ_4_РЗ_ликв.png, 0, 20, 1)	
1921	CLASSID: 602040204, STATUS: 4.	CLASSID: Электрическая подстанция 600 кВ, STATUS: Планируемый к ликвидации.		Точечный	Symbol(2.4.2_4_ОИИ_4_ФЗ_ликв.png, 0, 23, 1)	
1922	CLASSID: 602040205, STATUS: 1.	района, Местное значение городского округа, Местное значение поселения, Иное значение,		Точечный	Symbol(2.4.2_5_ОИИ_1_МЗ_сущ.png, 0, 18, 1)	
1923	CLASSID: 602040205, STATUS: 1.	CLASSID: Электрическая подстанция 500 кВ, STATUS: Существующий, реконструируемый,		Точечный	Symbol(2.4.2_5_ОИИ_1_РЗ_сущ.png, 0, 20, 1)	
1924	CLASSID: 602040205, STATUS: 1.	CLASSID: Электрическая подстанция 500 кВ, STATUS: Существующий, реконструируемый,		Точечный	Symbol(2.4.2_5_ОИИ_1_ФЗ_сущ.png, 0, 23, 1)	
1925	CLASSID: 602040205, STATUS: 2.	района, Местное значение городского округа, Местное значение поселения, Иное значение,		Точечный	Symbol(2.4.2_5_ОИИ_2_МЗ_план.png, 0, 18, 0)	

1926	CLASSID: 602040205, STATUS: 2.	CLASSID: Электрическая подстанция 500 кВ, STATUS: Планируемый к размещению.		Точечный	Symbol(2.4.2_5_ОИИ_2_РЗ_план.png, 0, 20, 0)	
1927	CLASSID: 602040205, STATUS: 2.	CLASSID: Электрическая подстанция 500 кВ, STATUS: Планируемый к размещению.		Точечный	Symbol(2.4.2_5_ОИИ_2_ФЗ_план.png, 0, 23, 0)	
1928	CLASSID: 602040205, STATUS: 3.	района, Местное значение городского округа, Местное значение поселения, Иное значение,		Точечный	Symbol(2.4.2_5_ОИИ_3_МЗ_реконст.png, 0, 18, 0)	
1929	CLASSID: 602040205, STATUS: 3.	CLASSID: Электрическая подстанция 500 кВ, STATUS: Планируемый к реконструкции.		Точечный	Symbol(2.4.2_5_ОИИ_3_РЗ_реконст.png, 0, 20, 0)	
1930	CLASSID: 602040205, STATUS: 3.	CLASSID: Электрическая подстанция 500 кВ, STATUS: Планируемый к реконструкции.		Точечный	Symbol(2.4.2_5_ОИИ_3_ФЗ_реконст.png, 0, 23, 0)	
1931	CLASSID: 602040205, STATUS: 4.	района, Местное значение городского округа, Местное значение поселения, Иное значение,		Точечный	Symbol(2.4.2_5_ОИИ_4_МЗ_ликв.png, 0, 18, 1)	
1932	CLASSID: 602040205, STATUS: 4.	CLASSID: Электрическая подстанция 500 кВ, STATUS: Планируемый к ликвидации.		Точечный	Symbol(2.4.2_5_ОИИ_4_РЗ_ликв.png, 0, 20, 1)	
1933	CLASSID: 602040205, STATUS: 4.	CLASSID: Электрическая подстанция 500 кВ, STATUS: Планируемый к ликвидации.		Точечный	Symbol(2.4.2_5_ОИИ_4_ФЗ_ликв.png, 0, 23, 1)	
1934	CLASSID: 602040206, STATUS: 1.	района, Местное значение городского округа, Местное значение поселения, Иное значение,		Точечный	Symbol(2.4.2_6_ОИИ_1_МЗ_сущ.png, 0, 18, 1)	
1935	CLASSID: 602040206, STATUS: 1.	CLASSID: Электрическая подстанция 400 кВ, STATUS: Существующий, реконструируемый,		Точечный	Symbol(2.4.2_6_ОИИ_1_РЗ_сущ.png, 0, 20, 1)	
1936	CLASSID: 602040206, STATUS: 1.	CLASSID: Электрическая подстанция 400 кВ, STATUS: Существующий, реконструируемый,		Точечный	Symbol(2.4.2_6_ОИИ_1_ФЗ_сущ.png, 0, 23, 1)	
1937	CLASSID: 602040206, STATUS: 2.	района, Местное значение городского округа, Местное значение поселения, Иное значение,		Точечный	Symbol(2.4.2_6_ОИИ_2_МЗ_план.png, 0, 18, 0)	
1938	CLASSID: 602040206, STATUS: 2.	CLASSID: Электрическая подстанция 400 кВ, STATUS: Планируемый к размещению.		Точечный	Symbol(2.4.2_6_ОИИ_2_РЗ_план.png, 0, 20, 0)	
1939	CLASSID: 602040206, STATUS: 2.	CLASSID: Электрическая подстанция 400 кВ, STATUS: Планируемый к размещению.		Точечный	Symbol(2.4.2_6_ОИИ_2_ФЗ_план.png, 0, 23, 0)	
1940	CLASSID: 602040206, STATUS: 3.	района, Местное значение городского округа, Местное значение поселения, Иное значение,		Точечный	Symbol(2.4.2_6_ОИИ_3_МЗ_реконст.png, 0, 18, 0)	
1941	CLASSID: 602040206, STATUS: 3.	CLASSID: Электрическая подстанция 400 кВ, STATUS: Планируемый к реконструкции.		Точечный	Symbol(2.4.2_6_ОИИ_3_РЗ_реконст.png, 0, 20, 0)	
1942	CLASSID: 602040206, STATUS: 3.	CLASSID: Электрическая подстанция 400 кВ, STATUS: Планируемый к реконструкции.		Точечный	Symbol(2.4.2_6_ОИИ_3_ФЗ_реконст.png, 0, 23, 0)	
1943	CLASSID: 602040206, STATUS: 4.	района, Местное значение городского округа, Местное значение поселения, Иное значение,		Точечный	Symbol(2.4.2_6_ОИИ_4_МЗ_ликв.png, 0, 18, 1)	



















1944	CLASSID: 602040206, STATUS: 4.	CLASSID: Электрическая подстанция 400 кВ, STATUS: Планируемый к ликвидации.		Точечный	Symbol(2.4.2_6_ОИИ_4_РЗ_ликв.png, 0, 20, 1)	
1945	CLASSID: 602040206, STATUS: 4.	CLASSID: Электрическая подстанция 400 кВ, STATUS: Планируемый к ликвидации.		Точечный	Symbol(2.4.2_6_ОИИ_4_ФЗ_ликв.png, 0, 23, 1)	
1946	CLASSID: 602040207, STATUS: 1.	района, Местное значение городского округа, Местное значение поселения, Иное значение,		Точечный	Symbol(2.4.2_7_ОИИ_1_МЗ_сущ.png, 0, 18, 1)	
1947	CLASSID: 602040207, STATUS: 1.	CLASSID: Электрическая подстанция 330 кВ, STATUS: Существующий, реконструируемый,		Точечный	Symbol(2.4.2_7_ОИИ_1_РЗ_сущ.png, 0, 20, 1)	
1948	CLASSID: 602040207, STATUS: 1.	CLASSID: Электрическая подстанция 330 кВ, STATUS: Существующий, реконструируемый,		Точечный	Symbol(2.4.2_7_ОИИ_1_ФЗ_сущ.png, 0, 23, 1)	
1949	CLASSID: 602040207, STATUS: 2.	района, Местное значение городского округа, Местное значение поселения, Иное значение,		Точечный	Symbol(2.4.2_7_ОИИ_2_МЗ_план.png, 0, 18, 0)	
1950	CLASSID: 602040207, STATUS: 2.	CLASSID: Электрическая подстанция 330 кВ, STATUS: Планируемый к размещению.		Точечный	Symbol(2.4.2_7_ОИИ_2_РЗ_план.png, 0, 20, 0)	
1951	CLASSID: 602040207, STATUS: 2.	CLASSID: Электрическая подстанция 330 кВ, STATUS: Планируемый к размещению.		Точечный	Symbol(2.4.2_7_ОИИ_2_ФЗ_план.png, 0, 23, 0)	
1952	CLASSID: 602040207, STATUS: 3.	района, Местное значение городского округа, Местное значение поселения, Иное значение,		Точечный	Symbol(2.4.2_7_ОИИ_3_МЗ_реконст.png, 0, 18, 0)	
1953	CLASSID: 602040207, STATUS: 3.	CLASSID: Электрическая подстанция 330 кВ, STATUS: Планируемый к реконструкции.		Точечный	Symbol(2.4.2_7_ОИИ_3_РЗ_реконст.png, 0, 20, 0)	
1954	CLASSID: 602040207, STATUS: 3.	CLASSID: Электрическая подстанция 330 кВ, STATUS: Планируемый к реконструкции.		Точечный	Symbol(2.4.2_7_ОИИ_3_ФЗ_реконст.png, 0, 23, 0)	
1955	CLASSID: 602040207, STATUS: 4.	района, Местное значение городского округа, Местное значение поселения, Иное значение,		Точечный	Symbol(2.4.2_7_ОИИ_4_МЗ_ликв.png, 0, 18, 1)	
1956	CLASSID: 602040207, STATUS: 4.	CLASSID: Электрическая подстанция 330 кВ, STATUS: Планируемый к ликвидации.		Точечный	Symbol(2.4.2_7_ОИИ_4_РЗ_ликв.png, 0, 20, 1)	
1957	CLASSID: 602040207, STATUS: 4.	CLASSID: Электрическая подстанция 330 кВ, STATUS: Планируемый к ликвидации.		Точечный	Symbol(2.4.2_7_ОИИ_4_ФЗ_ликв.png, 0, 23, 1)	
1958	CLASSID: 602040208, STATUS: 1.	района, Местное значение городского округа, Местное значение поселения, Иное значение,		Точечный	Symbol(2.4.2_8_ОИИ_1_МЗ_сущ.png, 0, 18, 1)	
1959	CLASSID: 602040208, STATUS: 1.	CLASSID: Электрическая подстанция 300 кВ, STATUS: Существующий, реконструируемый,		Точечный	Symbol(2.4.2_8_ОИИ_1_РЗ_сущ.png, 0, 20, 1)	
1960	CLASSID: 602040208, STATUS: 1.	CLASSID: Электрическая подстанция 300 кВ, STATUS: Существующий, реконструируемый,		Точечный	Symbol(2.4.2_8_ОИИ_1_ФЗ_сущ.png, 0, 23, 1)	
1961	CLASSID: 602040208, STATUS: 2.	района, Местное значение городского округа, Местное значение поселения, Иное значение,		Точечный	Symbol(2.4.2_8_ОИИ_2_МЗ_план.png, 0, 18, 0)	



















1962	CLASSID: 602040208, STATUS: 2.	CLASSID: Электрическая подстанция 300 кВ, STATUS: Планируемый к размещению.		Точечный	Symbol(2.4.2_8_ОИИ_2_РЗ_план.png, 0, 20, 0)	
1963	CLASSID: 602040208, STATUS: 2.	CLASSID: Электрическая подстанция 300 кВ, STATUS: Планируемый к размещению.		Точечный	Symbol(2.4.2_8_ОИИ_2_ФЗ_план.png, 0, 23, 0)	
1964	CLASSID: 602040208, STATUS: 3.	района, Местное значение городского округа, Местное значение поселения, Иное значение,		Точечный	Symbol(2.4.2_8_ОИИ_3_МЗ_реконст.png, 0, 18, 0)	
1965	CLASSID: 602040208, STATUS: 3.	CLASSID: Электрическая подстанция 300 кВ, STATUS: Планируемый к реконструкции.		Точечный	Symbol(2.4.2_8_ОИИ_3_РЗ_реконст.png, 0, 20, 0)	
1966	CLASSID: 602040208, STATUS: 3.	CLASSID: Электрическая подстанция 300 кВ, STATUS: Планируемый к реконструкции.		Точечный	Symbol(2.4.2_8_ОИИ_3_ФЗ_реконст.png, 0, 23, 0)	
1967	CLASSID: 602040208, STATUS: 4.	района, Местное значение городского округа, Местное значение поселения, Иное значение,		Точечный	Symbol(2.4.2_8_ОИИ_4_МЗ_ликв.png, 0, 18, 1)	
1968	CLASSID: 602040208, STATUS: 4.	CLASSID: Электрическая подстанция 300 кВ, STATUS: Планируемый к ликвидации.		Точечный	Symbol(2.4.2_8_ОИИ_4_РЗ_ликв.png, 0, 20, 1)	
1969	CLASSID: 602040208, STATUS: 4.	CLASSID: Электрическая подстанция 300 кВ, STATUS: Планируемый к ликвидации.		Точечный	Symbol(2.4.2_8_ОИИ_4_ФЗ_ликв.png, 0, 23, 1)	
1970	CLASSID: 602040209, STATUS: 1.	района, Местное значение городского округа, Местное значение поселения, Иное значение,		Точечный	Symbol(2.4.2_9_ОИИ_1_МЗ_сущ.png, 0, 18, 1)	
1971	CLASSID: 602040209, STATUS: 1.	CLASSID: Электрическая подстанция 220 кВ, STATUS: Существующий, реконструируемый,		Точечный	Symbol(2.4.2_9_ОИИ_1_РЗ_сущ.png, 0, 20, 1)	
1972	CLASSID: 602040209, STATUS: 1.	CLASSID: Электрическая подстанция 220 кВ, STATUS: Существующий, реконструируемый,		Точечный	Symbol(2.4.2_9_ОИИ_1_ФЗ_сущ.png, 0, 23, 1)	
1973	CLASSID: 602040209, STATUS: 2.	района, Местное значение городского округа, Местное значение поселения, Иное значение,		Точечный	Symbol(2.4.2_9_ОИИ_2_МЗ_план.png, 0, 18, 0)	
1974	CLASSID: 602040209, STATUS: 2.	CLASSID: Электрическая подстанция 220 кВ, STATUS: Планируемый к размещению.		Точечный	Symbol(2.4.2_9_ОИИ_2_РЗ_план.png, 0, 20, 0)	
1975	CLASSID: 602040209, STATUS: 2.	CLASSID: Электрическая подстанция 220 кВ, STATUS: Планируемый к размещению.		Точечный	Symbol(2.4.2_9_ОИИ_2_ФЗ_план.png, 0, 23, 0)	
1976	CLASSID: 602040209, STATUS: 3.	района, Местное значение городского округа, Местное значение поселения, Иное значение,		Точечный	Symbol(2.4.2_9_ОИИ_3_МЗ_реконст.png, 0, 18, 0)	
1977	CLASSID: 602040209, STATUS: 3.	CLASSID: Электрическая подстанция 220 кВ, STATUS: Планируемый к реконструкции.		Точечный	Symbol(2.4.2_9_ОИИ_3_РЗ_реконст.png, 0, 20, 0)	
1978	CLASSID: 602040209, STATUS: 3.	CLASSID: Электрическая подстанция 220 кВ, STATUS: Планируемый к реконструкции.		Точечный	Symbol(2.4.2_9_ОИИ_3_ФЗ_реконст.png, 0, 23, 0)	
1979	CLASSID: 602040209, STATUS: 4.	района, Местное значение городского округа, Местное значение поселения, Иное значение,		Точечный	Symbol(2.4.2_9_ОИИ_4_МЗ_ликв.png, 0, 18, 1)	

1980	CLASSID: 602040209, STATUS: 4.	CLASSID: Электрическая подстанция 220 кВ, STATUS: Планируемый к ликвидации.		Точечный	Symbol(2.4.2_9_ОИИ_4_РЗ_ликв.png, 0, 20, 1)	
1981	CLASSID: 602040209, STATUS: 4.	CLASSID: Электрическая подстанция 220 кВ, STATUS: Планируемый к ликвидации.		Точечный	Symbol(2.4.2_9_ОИИ_4_ФЗ_ликв.png, 0, 23, 1)	
1982	CLASSID: 602040210, STATUS: 1.	района,Местное значение городского округа,Местное значение поселения,Иное значение,		Точечный	Symbol(2.4.2_10_ОИИ_1_МЗ_сущ.png, 0, 18, 1)	
1983	CLASSID: 602040210, STATUS: 1.	CLASSID: Электрическая подстанция 150 кВ, STATUS: Существующий, реконструируемый,		Точечный	Symbol(2.4.2_10_ОИИ_1_РЗ_сущ.png, 0, 20, 1)	
1984	CLASSID: 602040210, STATUS: 1.	CLASSID: Электрическая подстанция 150 кВ, STATUS: Существующий, реконструируемый,		Точечный	Symbol(2.4.2_10_ОИИ_1_ФЗ_сущ.png, 0, 23, 1)	
1985	CLASSID: 602040210, STATUS: 2.	района,Местное значение городского округа,Местное значение поселения,Иное значение,		Точечный	Symbol(2.4.2_10_ОИИ_2_МЗ_план.png, 0, 18, 0)	
1986	CLASSID: 602040210, STATUS: 2.	CLASSID: Электрическая подстанция 150 кВ, STATUS: Планируемый к размещению.		Точечный	Symbol(2.4.2_10_ОИИ_2_РЗ_план.png, 0, 20, 0)	
1987	CLASSID: 602040210, STATUS: 2.	CLASSID: Электрическая подстанция 150 кВ, STATUS: Планируемый к размещению.		Точечный	Symbol(2.4.2_10_ОИИ_2_ФЗ_план.png, 0, 23, 0)	
1988	CLASSID: 602040210, STATUS: 3.	района,Местное значение городского округа,Местное значение поселения,Иное значение,		Точечный	Symbol(2.4.2_10_ОИИ_3_МЗ_реконстр.png, 0, 18, 0)	
1989	CLASSID: 602040210, STATUS: 3.	CLASSID: Электрическая подстанция 150 кВ, STATUS: Планируемый к реконструкции.		Точечный	Symbol(2.4.2_10_ОИИ_3_РЗ_реконстр.png, 0, 20, 0)	
1990	CLASSID: 602040210, STATUS: 3.	CLASSID: Электрическая подстанция 150 кВ, STATUS: Планируемый к реконструкции.		Точечный	Symbol(2.4.2_10_ОИИ_3_ФЗ_реконстр.png, 0, 23, 0)	
1991	CLASSID: 602040210, STATUS: 4.	района,Местное значение городского округа,Местное значение поселения,Иное значение,		Точечный	Symbol(2.4.2_10_ОИИ_4_МЗ_ликв.png, 0, 18, 1)	
1992	CLASSID: 602040210, STATUS: 4.	CLASSID: Электрическая подстанция 150 кВ, STATUS: Планируемый к ликвидации.		Точечный	Symbol(2.4.2_10_ОИИ_4_РЗ_ликв.png, 0, 20, 1)	
1993	CLASSID: 602040210, STATUS: 4.	CLASSID: Электрическая подстанция 150 кВ, STATUS: Планируемый к ликвидации.		Точечный	Symbol(2.4.2_10_ОИИ_4_ФЗ_ликв.png, 0, 23, 1)	
1994	CLASSID: 602040211, STATUS: 1.	района,Местное значение городского округа,Местное значение поселения,Иное значение,		Точечный	Symbol(2.4.2_11_ОИИ_1_МЗ_сущ.png, 0, 18, 1)	
1995	CLASSID: 602040211, STATUS: 1.	CLASSID: Электрическая подстанция 110 кВ, STATUS: Существующий, реконструируемый,		Точечный	Symbol(2.4.2_11_ОИИ_1_РЗ_сущ.png, 0, 20, 1)	
1996	CLASSID: 602040211, STATUS: 1.	CLASSID: Электрическая подстанция 110 кВ, STATUS: Существующий, реконструируемый,		Точечный	Symbol(2.4.2_11_ОИИ_1_ФЗ_сущ.png, 0, 23, 1)	
1997	CLASSID: 602040211, STATUS: 2.	района,Местное значение городского округа,Местное значение поселения,Иное значение,		Точечный	Symbol(2.4.2_11_ОИИ_2_МЗ_план.png, 0, 18, 0)	

1998	CLASSID: 602040211, STATUS: 2.	CLASSID: Электрическая подстанция 110 кВ, STATUS: Планируемый к размещению.		Точечный	Symbol(2.4.2_11_ОИИ_2_РЗ_план.png, 0, 20, 0)	
1999	CLASSID: 602040211, STATUS: 2.	CLASSID: Электрическая подстанция 110 кВ, STATUS: Планируемый к размещению.		Точечный	Symbol(2.4.2_11_ОИИ_2_ФЗ_план.png, 0, 23, 0)	
2000	CLASSID: 602040211, STATUS: 3.	района,Местное значение городского округа,Местное значение поселения,Иное значение,		Точечный	Symbol(2.4.2_11_ОИИ_3_МЗ_реконстр.png, 0, 18, 0)	
2001	CLASSID: 602040211, STATUS: 3.	CLASSID: Электрическая подстанция 110 кВ, STATUS: Планируемый к реконструкции.		Точечный	Symbol(2.4.2_11_ОИИ_3_РЗ_реконстр.png, 0, 20, 0)	
2002	CLASSID: 602040211, STATUS: 3.	CLASSID: Электрическая подстанция 110 кВ, STATUS: Планируемый к реконструкции.		Точечный	Symbol(2.4.2_11_ОИИ_3_ФЗ_реконстр.png, 0, 23, 0)	
2003	CLASSID: 602040211, STATUS: 4.	района,Местное значение городского округа,Местное значение поселения,Иное значение,		Точечный	Symbol(2.4.2_11_ОИИ_4_МЗ_ликв.png, 0, 18, 1)	
2004	CLASSID: 602040211, STATUS: 4.	CLASSID: Электрическая подстанция 110 кВ, STATUS: Планируемый к ликвидации.		Точечный	Symbol(2.4.2_11_ОИИ_4_РЗ_ликв.png, 0, 20, 1)	
2005	CLASSID: 602040211, STATUS: 4.	CLASSID: Электрическая подстанция 110 кВ, STATUS: Планируемый к ликвидации.		Точечный	Symbol(2.4.2_11_ОИИ_4_ФЗ_ликв.png, 0, 23, 1)	
2006	CLASSID: 602040212, STATUS: 1.	района,Местное значение городского округа,Местное значение поселения,Иное значение,		Точечный	Symbol(2.4.2_12_ОИИ_1_МЗ_сущ.png, 0, 18, 1)	
2007	CLASSID: 602040212, STATUS: 1.	CLASSID: Электрическая подстанция 60 кВ, STATUS: Существующий, реконструируемый,		Точечный	Symbol(2.4.2_12_ОИИ_1_РЗ_сущ.png, 0, 20, 1)	
2008	CLASSID: 602040212, STATUS: 1.	CLASSID: Электрическая подстанция 60 кВ, STATUS: Существующий, реконструируемый,		Точечный	Symbol(2.4.2_12_ОИИ_1_ФЗ_сущ.png, 0, 23, 1)	
2009	CLASSID: 602040212, STATUS: 2.	района,Местное значение городского округа,Местное значение поселения,Иное значение,		Точечный	Symbol(2.4.2_12_ОИИ_2_МЗ_план.png, 0, 18, 0)	
2010	CLASSID: 602040212, STATUS: 2.	CLASSID: Электрическая подстанция 60 кВ, STATUS: Планируемый к размещению.		Точечный	Symbol(2.4.2_12_ОИИ_2_РЗ_план.png, 0, 20, 0)	
2011	CLASSID: 602040212, STATUS: 2.	CLASSID: Электрическая подстанция 60 кВ, STATUS: Планируемый к размещению.		Точечный	Symbol(2.4.2_12_ОИИ_2_ФЗ_план.png, 0, 23, 0)	
2012	CLASSID: 602040212, STATUS: 3.	района,Местное значение городского округа,Местное значение поселения,Иное значение,		Точечный	Symbol(2.4.2_12_ОИИ_3_МЗ_реконстр.png, 0, 18, 0)	
2013	CLASSID: 602040212, STATUS: 3.	CLASSID: Электрическая подстанция 60 кВ, STATUS: Планируемый к реконструкции.		Точечный	Symbol(2.4.2_12_ОИИ_3_РЗ_реконстр.png, 0, 20, 0)	
2014	CLASSID: 602040212, STATUS: 3.	CLASSID: Электрическая подстанция 60 кВ, STATUS: Планируемый к реконструкции.		Точечный	Symbol(2.4.2_12_ОИИ_3_ФЗ_реконстр.png, 0, 23, 0)	
2015	CLASSID: 602040212, STATUS: 4.	района,Местное значение городского округа,Местное значение поселения,Иное значение,		Точечный	Symbol(2.4.2_12_ОИИ_4_МЗ_ликв.png, 0, 18, 1)	

2016	CLASSID: 602040212, STATUS: 4.	CLASSID: Электрическая подстанция 60 кВ, STATUS: Планируемый к ликвидации.		Точечный	Symbol(2.4.2_12_ОИИ_4_РЗ_ликв.png, 0, 20, 1)	
2017	CLASSID: 602040212, STATUS: 4.	CLASSID: Электрическая подстанция 60 кВ, STATUS: Планируемый к ликвидации.		Точечный	Symbol(2.4.2_12_ОИИ_4_ФЗ_ликв.png, 0, 23, 1)	
2018	CLASSID: 602040213, STATUS: 1.	района,Местное значение городского округа,Местное значение поселения,Иное значение,		Точечный	Symbol(2.4.2_13_ОИИ_1_МЗ_сущ.png, 0, 18, 1)	
2019	CLASSID: 602040213, STATUS: 1.	CLASSID: Электрическая подстанция 35 кВ, STATUS: Существующий, реконструируемый,		Точечный	Symbol(2.4.2_13_ОИИ_1_РЗ_сущ.png, 0, 20, 1)	
2020	CLASSID: 602040213, STATUS: 1.	CLASSID: Электрическая подстанция 35 кВ, STATUS: Существующий, реконструируемый,		Точечный	Symbol(2.4.2_13_ОИИ_1_ФЗ_сущ.png, 0, 23, 1)	
2021	CLASSID: 602040213, STATUS: 2.	района,Местное значение городского округа,Местное значение поселения,Иное значение,		Точечный	Symbol(2.4.2_13_ОИИ_2_МЗ_план.png, 0, 18, 0)	
2022	CLASSID: 602040213, STATUS: 2.	CLASSID: Электрическая подстанция 35 кВ, STATUS: Планируемый к размещению.		Точечный	Symbol(2.4.2_13_ОИИ_2_РЗ_план.png, 0, 20, 0)	
2023	CLASSID: 602040213, STATUS: 2.	CLASSID: Электрическая подстанция 35 кВ, STATUS: Планируемый к размещению.		Точечный	Symbol(2.4.2_13_ОИИ_2_ФЗ_план.png, 0, 23, 0)	
2024	CLASSID: 602040213, STATUS: 3.	района,Местное значение городского округа,Местное значение поселения,Иное значение,		Точечный	Symbol(2.4.2_13_ОИИ_3_МЗ_реконстр.png, 0, 18, 0)	
2025	CLASSID: 602040213, STATUS: 3.	CLASSID: Электрическая подстанция 35 кВ, STATUS: Планируемый к реконструкции.		Точечный	Symbol(2.4.2_13_ОИИ_3_РЗ_реконстр.png, 0, 20, 0)	
2026	CLASSID: 602040213, STATUS: 3.	CLASSID: Электрическая подстанция 35 кВ, STATUS: Планируемый к реконструкции.		Точечный	Symbol(2.4.2_13_ОИИ_3_ФЗ_реконстр.png, 0, 23, 0)	
2027	CLASSID: 602040213, STATUS: 4.	района,Местное значение городского округа,Местное значение поселения,Иное значение,		Точечный	Symbol(2.4.2_13_ОИИ_4_МЗ_ликв.png, 0, 18, 1)	
2028	CLASSID: 602040213, STATUS: 4.	CLASSID: Электрическая подстанция 35 кВ, STATUS: Планируемый к ликвидации.		Точечный	Symbol(2.4.2_13_ОИИ_4_РЗ_ликв.png, 0, 20, 1)	
2029	CLASSID: 602040213, STATUS: 4.	CLASSID: Электрическая подстанция 35 кВ, STATUS: Планируемый к ликвидации.		Точечный	Symbol(2.4.2_13_ОИИ_4_ФЗ_ликв.png, 0, 23, 1)	
2030	CLASSID: 602040214, STATUS: 1.	района,Местное значение городского округа,Местное значение поселения,Иное значение,		Точечный	Symbol(2.4.2_14_ОИИ_1_МЗ_сущ.png, 0, 18, 1)	
2031	CLASSID: 602040214, STATUS: 1.	CLASSID: Электрическая подстанция 20 кВ, STATUS: Существующий, реконструируемый,		Точечный	Symbol(2.4.2_14_ОИИ_1_РЗ_сущ.png, 0, 20, 1)	
2032	CLASSID: 602040214, STATUS: 1.	CLASSID: Электрическая подстанция 20 кВ, STATUS: Существующий, реконструируемый,		Точечный	Symbol(2.4.2_14_ОИИ_1_ФЗ_сущ.png, 0, 23, 1)	
2033	CLASSID: 602040214, STATUS: 2.	района,Местное значение городского округа,Местное значение поселения,Иное значение,		Точечный	Symbol(2.4.2_14_ОИИ_2_МЗ_план.png, 0, 18, 0)	



















2034	CLASSID: 602040214, STATUS: 2.	CLASSID: Электрическая подстанция 20 кВ, STATUS: Планируемый к размещению.		Точечный	Symbol(2.4.2_14_ОИИ_2_РЗ_план.png, 0, 20, 0)	
2035	CLASSID: 602040214, STATUS: 2.	CLASSID: Электрическая подстанция 20 кВ, STATUS: Планируемый к размещению.		Точечный	Symbol(2.4.2_14_ОИИ_2_ФЗ_план.png, 0, 23, 0)	
2036	CLASSID: 602040214, STATUS: 3.	района, Местное значение городского округа, Местное значение поселения, Иное значение,		Точечный	Symbol(2.4.2_14_ОИИ_3_МЗ_реконстр.png, 0, 18, 0)	
2037	CLASSID: 602040214, STATUS: 3.	CLASSID: Электрическая подстанция 20 кВ, STATUS: Планируемый к реконструкции.		Точечный	Symbol(2.4.2_14_ОИИ_3_РЗ_реконстр.png, 0, 20, 0)	
2038	CLASSID: 602040214, STATUS: 3.	CLASSID: Электрическая подстанция 20 кВ, STATUS: Планируемый к реконструкции.		Точечный	Symbol(2.4.2_14_ОИИ_3_ФЗ_реконстр.png, 0, 23, 0)	
2039	CLASSID: 602040214, STATUS: 4.	района, Местное значение городского округа, Местное значение поселения, Иное значение,		Точечный	Symbol(2.4.2_14_ОИИ_4_МЗ_ликв.png, 0, 18, 1)	
2040	CLASSID: 602040214, STATUS: 4.	CLASSID: Электрическая подстанция 20 кВ, STATUS: Планируемый к ликвидации.		Точечный	Symbol(2.4.2_14_ОИИ_4_РЗ_ликв.png, 0, 20, 1)	
2041	CLASSID: 602040214, STATUS: 4.	CLASSID: Электрическая подстанция 20 кВ, STATUS: Планируемый к ликвидации.		Точечный	Symbol(2.4.2_14_ОИИ_4_ФЗ_ликв.png, 0, 23, 1)	
2042	CLASSID: 602040215, STATUS: 1.	района, Местное значение городского округа, Местное значение поселения, Иное значение,		Точечный	Symbol(2.4.2_15_ОИИ_1_МЗ_сущ.png, 0, 18, 1)	
2043	CLASSID: 602040215, STATUS: 1.	CLASSID: Электрическая подстанция 10 кВ, STATUS: Существующий, реконструируемый,		Точечный	Symbol(2.4.2_15_ОИИ_1_РЗ_сущ.png, 0, 20, 1)	
2044	CLASSID: 602040215, STATUS: 1.	CLASSID: Электрическая подстанция 10 кВ, STATUS: Существующий, реконструируемый,		Точечный	Symbol(2.4.2_15_ОИИ_1_ФЗ_сущ.png, 0, 23, 1)	
2045	CLASSID: 602040215, STATUS: 2.	района, Местное значение городского округа, Местное значение поселения, Иное значение,		Точечный	Symbol(2.4.2_15_ОИИ_2_МЗ_план.png, 0, 18, 0)	
2046	CLASSID: 602040215, STATUS: 2.	CLASSID: Электрическая подстанция 10 кВ, STATUS: Планируемый к размещению.		Точечный	Symbol(2.4.2_15_ОИИ_2_РЗ_план.png, 0, 20, 0)	
2047	CLASSID: 602040215, STATUS: 2.	CLASSID: Электрическая подстанция 10 кВ, STATUS: Планируемый к размещению.		Точечный	Symbol(2.4.2_15_ОИИ_2_ФЗ_план.png, 0, 23, 0)	
2048	CLASSID: 602040215, STATUS: 3.	района, Местное значение городского округа, Местное значение поселения, Иное значение,		Точечный	Symbol(2.4.2_15_ОИИ_3_МЗ_реконстр.png, 0, 18, 0)	
2049	CLASSID: 602040215, STATUS: 3.	CLASSID: Электрическая подстанция 10 кВ, STATUS: Планируемый к реконструкции.		Точечный	Symbol(2.4.2_15_ОИИ_3_РЗ_реконстр.png, 0, 20, 0)	
2050	CLASSID: 602040215, STATUS: 3.	CLASSID: Электрическая подстанция 10 кВ, STATUS: Планируемый к реконструкции.		Точечный	Symbol(2.4.2_15_ОИИ_3_ФЗ_реконстр.png, 0, 23, 0)	
2051	CLASSID: 602040215, STATUS: 4.	района, Местное значение городского округа, Местное значение поселения, Иное значение,		Точечный	Symbol(2.4.2_15_ОИИ_4_МЗ_ликв.png, 0, 18, 1)	

2052	CLASSID: 602040215, STATUS: 4.	CLASSID: Электрическая подстанция 10 кВ, STATUS: Планируемый к ликвидации.		Точечный	Symbol(2.4.2_15_ОИИ_4_РЗ_ликв.png, 0, 20, 1)	
2053	CLASSID: 602040215, STATUS: 4.	CLASSID: Электрическая подстанция 10 кВ, STATUS: Планируемый к ликвидации.		Точечный	Symbol(2.4.2_15_ОИИ_4_ФЗ_ликв.png, 0, 23, 1)	
2054	CLASSID: 602040216, STATUS: 1.	района,Местное значение городского округа,Местное значение поселения,Иное значение,		Точечный	Symbol(2.4.2_16_ОИИ_1_МЗ_сущ.png, 0, 18, 1)	
2055	CLASSID: 602040216, STATUS: 1.	CLASSID: Электрическая подстанция 6 кВ, STATUS: Существующий, реконструируемый,		Точечный	Symbol(2.4.2_16_ОИИ_1_РЗ_сущ.png, 0, 20, 1)	
2056	CLASSID: 602040216, STATUS: 1.	CLASSID: Электрическая подстанция 6 кВ, STATUS: Существующий, реконструируемый,		Точечный	Symbol(2.4.2_16_ОИИ_1_ФЗ_сущ.png, 0, 23, 1)	
2057	CLASSID: 602040216, STATUS: 2.	района,Местное значение городского округа,Местное значение поселения,Иное значение,		Точечный	Symbol(2.4.2_16_ОИИ_2_МЗ_план.png, 0, 18, 0)	
2058	CLASSID: 602040216, STATUS: 2.	CLASSID: Электрическая подстанция 6 кВ, STATUS: Планируемый к размещению.		Точечный	Symbol(2.4.2_16_ОИИ_2_РЗ_план.png, 0, 20, 0)	
2059	CLASSID: 602040216, STATUS: 2.	CLASSID: Электрическая подстанция 6 кВ, STATUS: Планируемый к размещению.		Точечный	Symbol(2.4.2_16_ОИИ_2_ФЗ_план.png, 0, 23, 0)	
2060	CLASSID: 602040216, STATUS: 3.	района,Местное значение городского округа,Местное значение поселения,Иное значение,		Точечный	Symbol(2.4.2_16_ОИИ_3_МЗ_реконстр.png, 0, 18, 0)	
2061	CLASSID: 602040216, STATUS: 3.	CLASSID: Электрическая подстанция 6 кВ, STATUS: Планируемый к реконструкции.		Точечный	Symbol(2.4.2_16_ОИИ_3_РЗ_реконстр.png, 0, 20, 0)	
2062	CLASSID: 602040216, STATUS: 3.	CLASSID: Электрическая подстанция 6 кВ, STATUS: Планируемый к реконструкции.		Точечный	Symbol(2.4.2_16_ОИИ_3_ФЗ_реконстр.png, 0, 23, 0)	
2063	CLASSID: 602040216, STATUS: 4.	района,Местное значение городского округа,Местное значение поселения,Иное значение,		Точечный	Symbol(2.4.2_16_ОИИ_4_МЗ_ликв.png, 0, 18, 1)	
2064	CLASSID: 602040216, STATUS: 4.	CLASSID: Электрическая подстанция 6 кВ, STATUS: Планируемый к ликвидации.		Точечный	Symbol(2.4.2_16_ОИИ_4_РЗ_ликв.png, 0, 20, 1)	
2065	CLASSID: 602040216, STATUS: 4.	CLASSID: Электрическая подстанция 6 кВ, STATUS: Планируемый к ликвидации.		Точечный	Symbol(2.4.2_16_ОИИ_4_ФЗ_ликв.png, 0, 23, 1)	
2066	CLASSID: 602040217, STATUS: 1.	района,Местное значение городского округа,Местное значение поселения,Иное значение,		Точечный	Symbol(2.4.2_17_ОИИ_1_МЗ_сущ.png, 0, 18, 1)	
2067	CLASSID: 602040217, STATUS: 1.	CLASSID: Трансформаторная подстанция (ТП), STATUS: Существующий, реконструируемый,		Точечный	Symbol(2.4.2_17_ОИИ_1_РЗ_сущ.png, 0, 20, 1)	
2068	CLASSID: 602040217, STATUS: 1.	CLASSID: Трансформаторная подстанция (ТП), STATUS: Существующий, реконструируемый,		Точечный	Symbol(2.4.2_17_ОИИ_1_ФЗ_сущ.png, 0, 23, 1)	
2069	CLASSID: 602040217, STATUS: 2.	района,Местное значение городского округа,Местное значение поселения,Иное значение,		Точечный	Symbol(2.4.2_17_ОИИ_2_МЗ_план.png, 0, 18, 0)	

2070	CLASSID: 602040217, STATUS: 2.	CLASSID: Трансформаторная подстанция (ТП), STATUS: Планируемый к размещению.		Точечный	Symbol(2.4.2_17_ОИИ_2_РЗ_план.png, 0, 20, 0)	
2071	CLASSID: 602040217, STATUS: 2.	CLASSID: Трансформаторная подстанция (ТП), STATUS: Планируемый к размещению.		Точечный	Symbol(2.4.2_17_ОИИ_2_ФЗ_план.png, 0, 23, 0)	
2072	CLASSID: 602040217, STATUS: 3.	района,Местное значение городского округа,Местное значение поселения,Иное значение,		Точечный	Symbol(2.4.2_17_ОИИ_3_МЗ_реконстр.png, 0, 18, 0)	
2073	CLASSID: 602040217, STATUS: 3.	CLASSID: Трансформаторная подстанция (ТП), STATUS: Планируемый к реконструкции.		Точечный	Symbol(2.4.2_17_ОИИ_3_РЗ_реконстр.png, 0, 20, 0)	
2074	CLASSID: 602040217, STATUS: 3.	CLASSID: Трансформаторная подстанция (ТП), STATUS: Планируемый к реконструкции.		Точечный	Symbol(2.4.2_17_ОИИ_3_ФЗ_реконстр.png, 0, 23, 0)	
2075	CLASSID: 602040217, STATUS: 4.	района,Местное значение городского округа,Местное значение поселения,Иное значение,		Точечный	Symbol(2.4.2_17_ОИИ_4_МЗ_ликв.png, 0, 18, 1)	
2076	CLASSID: 602040217, STATUS: 4.	CLASSID: Трансформаторная подстанция (ТП), STATUS: Планируемый к ликвидации.		Точечный	Symbol(2.4.2_17_ОИИ_4_РЗ_ликв.png, 0, 20, 1)	
2077	CLASSID: 602040217, STATUS: 4.	CLASSID: Трансформаторная подстанция (ТП), STATUS: Планируемый к ликвидации.		Точечный	Symbol(2.4.2_17_ОИИ_4_ФЗ_ликв.png, 0, 23, 1)	
2078	CLASSID: 602040218, STATUS: 1.	района,Местное значение городского округа,Местное значение поселения,Иное значение,		Точечный	Symbol(2.4.2_18_ОИИ_1_МЗ_сущ.png, 0, 18, 1)	
2079	CLASSID: 602040218, STATUS: 1.	CLASSID: Распределительный пункт (РП), STATUS: Существующий, реконструируемый,		Точечный	Symbol(2.4.2_18_ОИИ_1_РЗ_сущ.png, 0, 20, 1)	
2080	CLASSID: 602040218, STATUS: 1.	CLASSID: Распределительный пункт (РП), STATUS: Существующий, реконструируемый,		Точечный	Symbol(2.4.2_18_ОИИ_1_ФЗ_сущ.png, 0, 23, 1)	
2081	CLASSID: 602040218, STATUS: 2.	района,Местное значение городского округа,Местное значение поселения,Иное значение,		Точечный	Symbol(2.4.2_18_ОИИ_2_МЗ_план.png, 0, 18, 0)	
2082	CLASSID: 602040218, STATUS: 2.	CLASSID: Распределительный пункт (РП), STATUS: Планируемый к размещению.		Точечный	Symbol(2.4.2_18_ОИИ_2_РЗ_план.png, 0, 20, 0)	
2083	CLASSID: 602040218, STATUS: 2.	CLASSID: Распределительный пункт (РП), STATUS: Планируемый к размещению.		Точечный	Symbol(2.4.2_18_ОИИ_2_ФЗ_план.png, 0, 23, 0)	
2084	CLASSID: 602040218, STATUS: 3.	района,Местное значение городского округа,Местное значение поселения,Иное значение,		Точечный	Symbol(2.4.2_18_ОИИ_3_МЗ_реконстр.png, 0, 18, 0)	
2085	CLASSID: 602040218, STATUS: 3.	CLASSID: Распределительный пункт (РП), STATUS: Планируемый к реконструкции.		Точечный	Symbol(2.4.2_18_ОИИ_3_РЗ_реконстр.png, 0, 20, 0)	
2086	CLASSID: 602040218, STATUS: 3.	CLASSID: Распределительный пункт (РП), STATUS: Планируемый к реконструкции.		Точечный	Symbol(2.4.2_18_ОИИ_3_ФЗ_реконстр.png, 0, 23, 0)	
2087	CLASSID: 602040218, STATUS: 4.	района,Местное значение городского округа,Местное значение поселения,Иное значение,		Точечный	Symbol(2.4.2_18_ОИИ_4_МЗ_ликв.png, 0, 18, 1)	

2088	CLASSID: 602040218, STATUS: 4.	CLASSID: Распределительный пункт (РП), STATUS: Планируемый к ликвидации.		Точечный	Symbol(2.4.2_18_ОИИ_4_РЗ_ликв.p ng, 0, 20, 1)	
2089	CLASSID: 602040218, STATUS: 4.	CLASSID: Распределительный пункт (РП), STATUS: Планируемый к ликвидации.		Точечный	Symbol(2.4.2_18_ОИИ_4_ФЗ_ликв.p ng, 0, 23, 1)	
2090	CLASSID: 602040221, STATUS: 1.	района,Местное значение городского округа,Местное значение поселения,Иное значение,		Точечный	Symbol(2.4.2_21_ОИИ_1_МЗ_сущ.p ng, 0, 18, 1)	
2091	CLASSID: 602040221, STATUS: 1.	CLASSID: Электрическая подстанция 400 кВ преобразовательная,		Точечный	Symbol(2.4.2_21_ОИИ_1_РЗ_сущ.pn g, 0, 20, 1)	
2092	CLASSID: 602040221, STATUS: 1.	CLASSID: Электрическая подстанция 400 кВ преобразовательная,		Точечный	Symbol(2.4.2_21_ОИИ_1_ФЗ_сущ.pn g, 0, 23, 1)	
2093	CLASSID: 602040221, STATUS: 2.	района,Местное значение городского округа,Местное значение поселения,Иное значение,		Точечный	Symbol(2.4.2_21_ОИИ_2_МЗ_план.p ng, 0, 18, 0)	
2094	CLASSID: 602040221, STATUS: 2.	CLASSID: Электрическая подстанция 400 кВ преобразовательная,		Точечный	Symbol(2.4.2_21_ОИИ_2_РЗ_план.p ng, 0, 20, 0)	
2095	CLASSID: 602040221, STATUS: 2.	CLASSID: Электрическая подстанция 400 кВ преобразовательная,		Точечный	Symbol(2.4.2_21_ОИИ_2_ФЗ_план.p ng, 0, 23, 0)	
2096	CLASSID: 602040221, STATUS: 3.	района,Местное значение городского округа,Местное значение поселения,Иное значение,		Точечный	Symbol(2.4.2_21_ОИИ_3_МЗ_рекон стр.png, 0, 18, 0)	
2097	CLASSID: 602040221, STATUS: 3.	CLASSID: Электрическая подстанция 400 кВ преобразовательная,		Точечный	Symbol(2.4.2_21_ОИИ_3_РЗ_реконс тр.png, 0, 20, 0)	
2098	CLASSID: 602040221, STATUS: 3.	CLASSID: Электрическая подстанция 400 кВ преобразовательная,		Точечный	Symbol(2.4.2_21_ОИИ_3_ФЗ_реконс тр.png, 0, 23, 0)	
2099	CLASSID: 602040221, STATUS: 4.	района,Местное значение городского округа,Местное значение поселения,Иное значение,		Точечный	Symbol(2.4.2_21_ОИИ_4_МЗ_ликв.p ng, 0, 18, 1)	
2100	CLASSID: 602040221, STATUS: 4.	CLASSID: Электрическая подстанция 400 кВ преобразовательная,		Точечный	Symbol(2.4.2_21_ОИИ_4_РЗ_ликв.p ng, 0, 20, 1)	
2101	CLASSID: 602040221, STATUS: 4.	CLASSID: Электрическая подстанция 400 кВ преобразовательная,		Точечный	Symbol(2.4.2_21_ОИИ_4_ФЗ_ликв.p ng, 0, 23, 1)	
2102	CLASSID: 602040222, STATUS: 1.	района,Местное значение городского округа,Местное значение поселения,Иное значение,		Точечный	Symbol(2.4.2_22_ОИИ_1_МЗ_сущ.p ng, 0, 18, 1)	
2103	CLASSID: 602040222, STATUS: 1.	CLASSID: Тяговая подстанция (железной дороги), STATUS: Существующий, реконструируемый,		Точечный	Symbol(2.4.2_22_ОИИ_1_РЗ_сущ.pn g, 0, 20, 1)	
2104	CLASSID: 602040222, STATUS: 1.	CLASSID: Тяговая подстанция (железной дороги), STATUS: Существующий, реконструируемый,		Точечный	Symbol(2.4.2_22_ОИИ_1_ФЗ_сущ.pn g, 0, 23, 1)	
2105	CLASSID: 602040222, STATUS: 2.	района,Местное значение городского округа,Местное значение поселения,Иное значение,		Точечный	Symbol(2.4.2_22_ОИИ_2_МЗ_план.p ng, 0, 18, 0)	



















2106	CLASSID: 602040222, STATUS: 2.	CLASSID: Тяговая подстанция (железной дороги), STATUS: Планируемый к размещению.		Точечный	Symbol(2.4.2_22_ОИИ_2_РЗ_план.png, 0, 20, 0)	
2107	CLASSID: 602040222, STATUS: 2.	CLASSID: Тяговая подстанция (железной дороги), STATUS: Планируемый к размещению.		Точечный	Symbol(2.4.2_22_ОИИ_2_ФЗ_план.png, 0, 23, 0)	
2108	CLASSID: 602040222, STATUS: 3.	района, Местное значение городского округа, Местное значение поселения, Иное значение,		Точечный	Symbol(2.4.2_22_ОИИ_3_МЗ_реконстр.png, 0, 18, 0)	
2109	CLASSID: 602040222, STATUS: 3.	CLASSID: Тяговая подстанция (железной дороги), STATUS: Планируемый к реконструкции.		Точечный	Symbol(2.4.2_22_ОИИ_3_РЗ_реконстр.png, 0, 20, 0)	
2110	CLASSID: 602040222, STATUS: 3.	CLASSID: Тяговая подстанция (железной дороги), STATUS: Планируемый к реконструкции.		Точечный	Symbol(2.4.2_22_ОИИ_3_ФЗ_реконстр.png, 0, 23, 0)	
2111	CLASSID: 602040222, STATUS: 4.	района, Местное значение городского округа, Местное значение поселения, Иное значение,		Точечный	Symbol(2.4.2_22_ОИИ_4_МЗ_ликв.png, 0, 18, 1)	
2112	CLASSID: 602040222, STATUS: 4.	CLASSID: Тяговая подстанция (железной дороги), STATUS: Планируемый к ликвидации.		Точечный	Symbol(2.4.2_22_ОИИ_4_РЗ_ликв.png, 0, 20, 1)	
2113	CLASSID: 602040222, STATUS: 4.	CLASSID: Тяговая подстанция (железной дороги), STATUS: Планируемый к ликвидации.		Точечный	Symbol(2.4.2_22_ОИИ_4_ФЗ_ликв.png, 0, 23, 1)	
2114	CLASSID: 602040223, STATUS: 1.	района, Местное значение городского округа, Местное значение поселения, Иное значение,		Точечный	Symbol(2.4.2_23_ОИИ_1_МЗ_сущ.png, 0, 18, 1)	
2115	CLASSID: 602040223, STATUS: 1.	CLASSID: Переключательный пункт, STATUS: Существующий, реконструируемый,		Точечный	Symbol(2.4.2_23_ОИИ_1_РЗ_сущ.png, 0, 20, 1)	
2116	CLASSID: 602040223, STATUS: 1.	CLASSID: Переключательный пункт, STATUS: Существующий, реконструируемый,		Точечный	Symbol(2.4.2_23_ОИИ_1_ФЗ_сущ.png, 0, 23, 1)	
2117	CLASSID: 602040223, STATUS: 2.	района, Местное значение городского округа, Местное значение поселения, Иное значение,		Точечный	Symbol(2.4.2_23_ОИИ_2_МЗ_план.png, 0, 18, 0)	
2118	CLASSID: 602040223, STATUS: 2.	CLASSID: Переключательный пункт, STATUS: Планируемый к размещению.		Точечный	Symbol(2.4.2_23_ОИИ_2_РЗ_план.png, 0, 20, 0)	
2119	CLASSID: 602040223, STATUS: 2.	CLASSID: Переключательный пункт, STATUS: Планируемый к размещению.		Точечный	Symbol(2.4.2_23_ОИИ_2_ФЗ_план.png, 0, 23, 0)	
2120	CLASSID: 602040223, STATUS: 3.	района, Местное значение городского округа, Местное значение поселения, Иное значение,		Точечный	Symbol(2.4.2_23_ОИИ_3_МЗ_реконстр.png, 0, 18, 0)	
2121	CLASSID: 602040223, STATUS: 3.	CLASSID: Переключательный пункт, STATUS: Планируемый к реконструкции.		Точечный	Symbol(2.4.2_23_ОИИ_3_РЗ_реконстр.png, 0, 20, 0)	
2122	CLASSID: 602040223, STATUS: 3.	CLASSID: Переключательный пункт, STATUS: Планируемый к реконструкции.		Точечный	Symbol(2.4.2_23_ОИИ_3_ФЗ_реконстр.png, 0, 23, 0)	
2123	CLASSID: 602040223, STATUS: 4.	района, Местное значение городского округа, Местное значение поселения, Иное значение,		Точечный	Symbol(2.4.2_23_ОИИ_4_МЗ_ликв.png, 0, 18, 1)	



















2124	CLASSID: 602040223, STATUS: 4.	CLASSID: Переключательный пункт, STATUS: Планируемый к ликвидации.		Точечный	Symbol(2.4.2_23_ОИИ_4_РЗ_ликв.png, 0, 20, 1)	
2125	CLASSID: 602040223, STATUS: 4.	CLASSID: Переключательный пункт, STATUS: Планируемый к ликвидации.		Точечный	Symbol(2.4.2_23_ОИИ_4_ФЗ_ликв.png, 0, 23, 1)	
2126	CLASSID: 602040224, STATUS: 1.	района,Местное значение городского округа,Местное значение поселения,Иное значение,		Точечный	Symbol(2.4.2_24_ОИИ_1_МЗ_сущ.png, 0, 18, 1)	
2127	CLASSID: 602040224, STATUS: 1.	CLASSID: Вставка постоянного тока, STATUS: Существующий, реконструируемый,		Точечный	Symbol(2.4.2_24_ОИИ_1_РЗ_сущ.png, 0, 20, 1)	
2128	CLASSID: 602040224, STATUS: 1.	CLASSID: Вставка постоянного тока, STATUS: Существующий, реконструируемый,		Точечный	Symbol(2.4.2_24_ОИИ_1_ФЗ_сущ.png, 0, 23, 1)	
2129	CLASSID: 602040224, STATUS: 2.	района,Местное значение городского округа,Местное значение поселения,Иное значение,		Точечный	Symbol(2.4.2_24_ОИИ_2_МЗ_план.png, 0, 18, 0)	
2130	CLASSID: 602040224, STATUS: 2.	CLASSID: Вставка постоянного тока, STATUS: Планируемый к размещению.		Точечный	Symbol(2.4.2_24_ОИИ_2_РЗ_план.png, 0, 20, 0)	
2131	CLASSID: 602040224, STATUS: 2.	CLASSID: Вставка постоянного тока, STATUS: Планируемый к размещению.		Точечный	Symbol(2.4.2_24_ОИИ_2_ФЗ_план.png, 0, 23, 0)	
2132	CLASSID: 602040224, STATUS: 3.	района,Местное значение городского округа,Местное значение поселения,Иное значение,		Точечный	Symbol(2.4.2_24_ОИИ_3_МЗ_реконстр.png, 0, 18, 0)	
2133	CLASSID: 602040224, STATUS: 3.	CLASSID: Вставка постоянного тока, STATUS: Планируемый к реконструкции.		Точечный	Symbol(2.4.2_24_ОИИ_3_РЗ_реконстр.png, 0, 20, 0)	
2134	CLASSID: 602040224, STATUS: 3.	CLASSID: Вставка постоянного тока, STATUS: Планируемый к реконструкции.		Точечный	Symbol(2.4.2_24_ОИИ_3_ФЗ_реконстр.png, 0, 23, 0)	
2135	CLASSID: 602040224, STATUS: 4.	района,Местное значение городского округа,Местное значение поселения,Иное значение,		Точечный	Symbol(2.4.2_24_ОИИ_4_МЗ_ликв.png, 0, 18, 1)	
2136	CLASSID: 602040224, STATUS: 4.	CLASSID: Вставка постоянного тока, STATUS: Планируемый к ликвидации.		Точечный	Symbol(2.4.2_24_ОИИ_4_РЗ_ликв.png, 0, 20, 1)	
2137	CLASSID: 602040224, STATUS: 4.	CLASSID: Вставка постоянного тока, STATUS: Планируемый к ликвидации.		Точечный	Symbol(2.4.2_24_ОИИ_4_ФЗ_ликв.png, 0, 23, 1)	
2138	CLASSID: 602040225, STATUS: 1.	района,Местное значение городского округа,Местное значение поселения,Иное значение,		Точечный	Symbol(2.4.2_25_ОИИ_1_МЗ_сущ.png, 0, 18, 1)	
2139	CLASSID: 602040225, STATUS: 1.	CLASSID: Соединительный пункт, STATUS: Существующий, реконструируемый,		Точечный	Symbol(2.4.2_25_ОИИ_1_РЗ_сущ.png, 0, 20, 1)	
2140	CLASSID: 602040225, STATUS: 1.	CLASSID: Соединительный пункт, STATUS: Существующий, реконструируемый,		Точечный	Symbol(2.4.2_25_ОИИ_1_ФЗ_сущ.png, 0, 23, 1)	
2141	CLASSID: 602040225, STATUS: 2.	района,Местное значение городского округа,Местное значение поселения,Иное значение,		Точечный	Symbol(2.4.2_25_ОИИ_2_МЗ_план.png, 0, 18, 0)	

2142	CLASSID: 602040225, STATUS: 2.	CLASSID: Соединительный пункт, STATUS: Планируемый к размещению.		Точечный	Symbol(2.4.2_25_ОИИ_2_РЗ_план.png, 0, 20, 0)	
2143	CLASSID: 602040225, STATUS: 2.	CLASSID: Соединительный пункт, STATUS: Планируемый к размещению.		Точечный	Symbol(2.4.2_25_ОИИ_2_ФЗ_план.png, 0, 23, 0)	
2144	CLASSID: 602040225, STATUS: 3.	района, Местное значение городского округа, Местное значение поселения, Иное значение,		Точечный	Symbol(2.4.2_25_ОИИ_3_МЗ_реконстр.png, 0, 18, 0)	
2145	CLASSID: 602040225, STATUS: 3.	CLASSID: Соединительный пункт, STATUS: Планируемый к реконструкции.		Точечный	Symbol(2.4.2_25_ОИИ_3_РЗ_реконстр.png, 0, 20, 0)	
2146	CLASSID: 602040225, STATUS: 3.	CLASSID: Соединительный пункт, STATUS: Планируемый к реконструкции.		Точечный	Symbol(2.4.2_25_ОИИ_3_ФЗ_реконстр.png, 0, 23, 0)	
2147	CLASSID: 602040225, STATUS: 4.	района, Местное значение городского округа, Местное значение поселения, Иное значение,		Точечный	Symbol(2.4.2_25_ОИИ_4_МЗ_ликв.png, 0, 18, 1)	
2148	CLASSID: 602040225, STATUS: 4.	CLASSID: Соединительный пункт, STATUS: Планируемый к ликвидации.		Точечный	Symbol(2.4.2_25_ОИИ_4_РЗ_ликв.png, 0, 20, 1)	
2149	CLASSID: 602040225, STATUS: 4.	CLASSID: Соединительный пункт, STATUS: Планируемый к ликвидации.		Точечный	Symbol(2.4.2_25_ОИИ_4_ФЗ_ликв.png, 0, 23, 1)	

ElectricPowerStation_pr



















1309	REG_STATUS: 3,4,5,6,8, STATUS: 1.	REG_STATUS: Местное значение муниципального района, Местное значение городского		Точечный	Symbol(2.4.1_1_ОИИ_1_МЗ_сущ.png, 0, 18, 1)	
1310	REG_STATUS: 2, STATUS: 1.	REG_STATUS: Региональное значение, STATUS: Существующий, реконструируемый,		Точечный	Symbol(2.4.1_1_ОИИ_1_РЗ_сущ.png, 0, 20, 1)	
1311	REG_STATUS: 1, STATUS: 1.	REG_STATUS: Федеральное значение, STATUS: Существующий, реконструируемый,		Точечный	Symbol(2.4.1_1_ОИИ_1_ФЗ_сущ.png, 0, 23, 1)	
1312	REG_STATUS: 3,4,5,6,8, STATUS: 2.	REG_STATUS: Местное значение муниципального района, Местное значение городского		Точечный	Symbol(2.4.1_1_ОИИ_2_МЗ_план.png, 0, 18, 0)	
1313	REG_STATUS: 2, STATUS: 2.	REG_STATUS: Региональное значение, STATUS: Планируемый к размещению.		Точечный	Symbol(2.4.1_1_ОИИ_2_РЗ_план.png, 0, 20, 0)	
1314	REG_STATUS: 1, STATUS: 2.	REG_STATUS: Федеральное значение, STATUS: Планируемый к размещению.		Точечный	Symbol(2.4.1_1_ОИИ_2_ФЗ_план.png, 0, 23, 0)	
1315	REG_STATUS: 3,4,5,6,8, STATUS: 3.	REG_STATUS: Местное значение муниципального района, Местное значение городского		Точечный	Symbol(2.4.1_1_ОИИ_3_МЗ_реконстр.png, 0, 18, 0)	
1316	REG_STATUS: 2, STATUS: 3.	REG_STATUS: Региональное значение, STATUS: Планируемый к реконструкции.		Точечный	Symbol(2.4.1_1_ОИИ_3_РЗ_реконстр.png, 0, 20, 0)	
1317	REG_STATUS: 1, STATUS: 3.	REG_STATUS: Федеральное значение, STATUS: Планируемый к реконструкции.		Точечный	Symbol(2.4.1_1_ОИИ_3_ФЗ_реконстр.png, 0, 23, 0)	
1318	REG_STATUS: 3,4,5,6,8, STATUS: 4.	REG_STATUS: Местное значение муниципального района, Местное значение городского		Точечный	Symbol(2.4.1_1_ОИИ_4_МЗ_ликв.png, 0, 18, 1)	



















1319	REG_STATUS: 2, STATUS: 4.	REG_STATUS: Региональное значение, STATUS: Планируемый к ликвидации.		Точечный	Symbol(2.4.1_1_ОИИ_4_РЗ_ликв.png, 0, 20, 1)	
1320	REG_STATUS: 1, STATUS: 4.	REG_STATUS: Федеральное значение, STATUS: Планируемый к ликвидации.		Точечный	Symbol(2.4.1_1_ОИИ_4_ФЗ_ликв.png, 0, 23, 1)	
1321	REG_STATUS: 3,4,5,6,8, STATUS: 1.	(ГАЭС), REG_STATUS: Местное значение муниципального		Точечный	Symbol(2.4.1_2_ОИИ_1_МЗ_сущ.png, 0, 18, 1)	
1322	REG_STATUS: 2, STATUS: 1.	(ГАЭС), REG_STATUS: Региональное значение,		Точечный	Symbol(2.4.1_2_ОИИ_1_РЗ_сущ.png, 0, 20, 1)	
1323	REG_STATUS: 1, STATUS: 1.	(ГАЭС), REG_STATUS: Федеральное значение,		Точечный	Symbol(2.4.1_2_ОИИ_1_ФЗ_сущ.png, 0, 23, 1)	
1324	REG_STATUS: 3,4,5,6,8, STATUS: 2.	(ГАЭС), REG_STATUS: Местное значение муниципального		Точечный	Symbol(2.4.1_2_ОИИ_2_МЗ_план.png, 0, 18, 0)	
1325	REG_STATUS: 2, STATUS: 2.	(ГАЭС), REG_STATUS: Региональное значение,		Точечный	Symbol(2.4.1_2_ОИИ_2_РЗ_план.png, 0, 20, 0)	
1326	REG_STATUS: 1, STATUS: 2.	(ГАЭС), REG_STATUS: Федеральное значение,		Точечный	Symbol(2.4.1_2_ОИИ_2_ФЗ_план.png, 0, 23, 0)	
1327	REG_STATUS: 3,4,5,6,8, STATUS: 3.	(ГАЭС), REG_STATUS: Местное значение муниципального		Точечный	Symbol(2.4.1_2_ОИИ_3_МЗ_реконст.png, 0, 18, 0)	
1328	REG_STATUS: 2, STATUS: 3.	(ГАЭС), REG_STATUS: Региональное значение,		Точечный	Symbol(2.4.1_2_ОИИ_3_РЗ_реконст.png, 0, 20, 0)	
1329	REG_STATUS: 1, STATUS: 3.	(ГАЭС), REG_STATUS: Федеральное значение,		Точечный	Symbol(2.4.1_2_ОИИ_3_ФЗ_реконст.png, 0, 23, 0)	
1330	REG_STATUS: 3,4,5,6,8, STATUS: 4.	(ГАЭС), REG_STATUS: Местное значение муниципального		Точечный	Symbol(2.4.1_2_ОИИ_4_МЗ_ликв.png, 0, 18, 1)	
1331	REG_STATUS: 2, STATUS: 4.	(ГАЭС), REG_STATUS: Региональное значение,		Точечный	Symbol(2.4.1_2_ОИИ_4_РЗ_ликв.png, 0, 20, 1)	
1332	REG_STATUS: 1, STATUS: 4.	(ГАЭС), REG_STATUS: Федеральное значение,		Точечный	Symbol(2.4.1_2_ОИИ_4_ФЗ_ликв.png, 0, 23, 1)	
1333	REG_STATUS: 3,4,5,6,8, STATUS: 1.	REG_STATUS: Местное значение муниципального района, Местное значение городского		Точечный	Symbol(2.4.1_3_ОИИ_1_МЗ_сущ.png, 0, 18, 1)	
1334	REG_STATUS: 2, STATUS: 1.	REG_STATUS: Региональное значение, STATUS: Существующий, реконструируемый,		Точечный	Symbol(2.4.1_3_ОИИ_1_РЗ_сущ.png, 0, 20, 1)	
1335	REG_STATUS: 1, STATUS: 1.	REG_STATUS: Федеральное значение, STATUS: Существующий, реконструируемый,		Точечный	Symbol(2.4.1_3_ОИИ_1_ФЗ_сущ.png, 0, 23, 1)	
1336	REG_STATUS: 3,4,5,6,8, STATUS: 2.	REG_STATUS: Местное значение муниципального района, Местное значение городского		Точечный	Symbol(2.4.1_3_ОИИ_2_МЗ_план.png, 0, 18, 0)	



















1337	REG_STATUS: 2, STATUS: 2.	REG_STATUS: Региональное значение, STATUS: Планируемый к размещению.		Точечный	Symbol(2.4.1_3_ОИИ_2_ПЗ_план.png, 0, 20, 0)	
1338	REG_STATUS: 1, STATUS: 2.	REG_STATUS: Федеральное значение, STATUS: Планируемый к размещению.		Точечный	Symbol(2.4.1_3_ОИИ_2_ФЗ_план.png, 0, 23, 0)	
1339	REG_STATUS: 3,4,5,6,8, STATUS: 3.	REG_STATUS: Местное значение муниципального района, Местное значение городского		Точечный	Symbol(2.4.1_3_ОИИ_3_МЗ_реконст.png, 0, 18, 0)	
1340	REG_STATUS: 2, STATUS: 3.	REG_STATUS: Региональное значение, STATUS: Планируемый к реконструкции.		Точечный	Symbol(2.4.1_3_ОИИ_3_ПЗ_реконст.png, 0, 20, 0)	
1341	REG_STATUS: 1, STATUS: 3.	REG_STATUS: Федеральное значение, STATUS: Планируемый к реконструкции.		Точечный	Symbol(2.4.1_3_ОИИ_3_ФЗ_реконст.png, 0, 23, 0)	
1342	REG_STATUS: 3,4,5,6,8, STATUS: 4.	REG_STATUS: Местное значение муниципального района, Местное значение городского		Точечный	Symbol(2.4.1_3_ОИИ_4_МЗ_ликв.png, 0, 18, 1)	
1343	REG_STATUS: 2, STATUS: 4.	REG_STATUS: Региональное значение, STATUS: Планируемый к ликвидации.		Точечный	Symbol(2.4.1_3_ОИИ_4_ПЗ_ликв.png, 0, 20, 1)	
1344	REG_STATUS: 1, STATUS: 4.	REG_STATUS: Федеральное значение, STATUS: Планируемый к ликвидации.		Точечный	Symbol(2.4.1_3_ОИИ_4_ФЗ_ликв.png, 0, 23, 1)	
1345	REG_STATUS: 3,4,5,6,8, STATUS: 1.	REG_STATUS: Местное значение муниципального района, Местное значение городского		Точечный	Symbol(2.4.1_4_ОИИ_1_МЗ_сущ.png, 0, 18, 1)	
1346	REG_STATUS: 2, STATUS: 1.	REG_STATUS: Региональное значение, STATUS: Существующий, реконструируемый,		Точечный	Symbol(2.4.1_4_ОИИ_1_ПЗ_сущ.png, 0, 20, 1)	
1347	REG_STATUS: 1, STATUS: 1.	REG_STATUS: Федеральное значение, STATUS: Существующий, реконструируемый,		Точечный	Symbol(2.4.1_4_ОИИ_1_ФЗ_сущ.png, 0, 23, 1)	
1348	REG_STATUS: 3,4,5,6,8, STATUS: 2.	REG_STATUS: Местное значение муниципального района, Местное значение городского		Точечный	Symbol(2.4.1_4_ОИИ_2_МЗ_план.png, 0, 18, 0)	
1349	REG_STATUS: 2, STATUS: 2.	REG_STATUS: Региональное значение, STATUS: Планируемый к размещению.		Точечный	Symbol(2.4.1_4_ОИИ_2_ПЗ_план.png, 0, 20, 0)	
1350	REG_STATUS: 1, STATUS: 2.	REG_STATUS: Федеральное значение, STATUS: Планируемый к размещению.		Точечный	Symbol(2.4.1_4_ОИИ_2_ФЗ_план.png, 0, 23, 0)	
1351	REG_STATUS: 3,4,5,6,8, STATUS: 3.	REG_STATUS: Местное значение муниципального района, Местное значение городского		Точечный	Symbol(2.4.1_4_ОИИ_3_МЗ_реконст.png, 0, 18, 0)	
1352	REG_STATUS: 2, STATUS: 3.	REG_STATUS: Региональное значение, STATUS: Планируемый к реконструкции.		Точечный	Symbol(2.4.1_4_ОИИ_3_ПЗ_реконст.png, 0, 20, 0)	
1353	REG_STATUS: 1, STATUS: 3.	REG_STATUS: Федеральное значение, STATUS: Планируемый к реконструкции.		Точечный	Symbol(2.4.1_4_ОИИ_3_ФЗ_реконст.png, 0, 23, 0)	
1354	REG_STATUS: 3,4,5,6,8, STATUS: 4.	REG_STATUS: Местное значение муниципального района, Местное значение городского		Точечный	Symbol(2.4.1_4_ОИИ_4_МЗ_ликв.png, 0, 18, 1)	



















1355	REG_STATUS: 2, STATUS: 4.	REG_STATUS: Региональное значение, STATUS: Планируемый к ликвидации.		Точечный	Symbol(2.4.1_4_ОИИ_4_РЗ_ликв.png, 0, 20, 1)	
1356	REG_STATUS: 1, STATUS: 4.	REG_STATUS: Федеральное значение, STATUS: Планируемый к ликвидации.		Точечный	Symbol(2.4.1_4_ОИИ_4_ФЗ_ликв.png, 0, 23, 1)	
1357	REG_STATUS: 3,4,5,6,8, STATUS: 1.	конденсационная (КЭС), REG_STATUS: Местное значение муниципального		Точечный	Symbol(2.4.1_5_ОИИ_1_МЗ_сущ.png, 0, 18, 1)	
1358	REG_STATUS: 2, STATUS: 1.	конденсационная (КЭС), REG_STATUS: Региональное значение,		Точечный	Symbol(2.4.1_5_ОИИ_1_РЗ_сущ.png, 0, 20, 1)	
1359	REG_STATUS: 1, STATUS: 1.	конденсационная (КЭС), REG_STATUS: Федеральное значение,		Точечный	Symbol(2.4.1_5_ОИИ_1_ФЗ_сущ.png, 0, 23, 1)	
1360	REG_STATUS: 3,4,5,6,8, STATUS: 2.	конденсационная (КЭС), REG_STATUS: Местное значение муниципального		Точечный	Symbol(2.4.1_5_ОИИ_2_МЗ_план.png, 0, 18, 0)	
1361	REG_STATUS: 2, STATUS: 2.	конденсационная (КЭС), REG_STATUS: Региональное значение,		Точечный	Symbol(2.4.1_5_ОИИ_2_РЗ_план.png, 0, 20, 0)	
1362	REG_STATUS: 1, STATUS: 2.	конденсационная (КЭС), REG_STATUS: Федеральное значение,		Точечный	Symbol(2.4.1_5_ОИИ_2_ФЗ_план.png, 0, 23, 0)	
1363	REG_STATUS: 3,4,5,6,8, STATUS: 3.	конденсационная (КЭС), REG_STATUS: Местное значение муниципального		Точечный	Symbol(2.4.1_5_ОИИ_3_МЗ_реконст.png, 0, 18, 0)	
1364	REG_STATUS: 2, STATUS: 3.	конденсационная (КЭС), REG_STATUS: Региональное значение,		Точечный	Symbol(2.4.1_5_ОИИ_3_РЗ_реконст.png, 0, 20, 0)	
1365	REG_STATUS: 1, STATUS: 3.	конденсационная (КЭС), REG_STATUS: Федеральное значение,		Точечный	Symbol(2.4.1_5_ОИИ_3_ФЗ_реконст.png, 0, 23, 0)	
1366	REG_STATUS: 3,4,5,6,8, STATUS: 4.	конденсационная (КЭС), REG_STATUS: Местное значение муниципального		Точечный	Symbol(2.4.1_5_ОИИ_4_МЗ_ликв.png, 0, 18, 1)	
1367	REG_STATUS: 2, STATUS: 4.	конденсационная (КЭС), REG_STATUS: Региональное значение,		Точечный	Symbol(2.4.1_5_ОИИ_4_РЗ_ликв.png, 0, 20, 1)	
1368	REG_STATUS: 1, STATUS: 4.	конденсационная (КЭС), REG_STATUS: Федеральное значение,		Точечный	Symbol(2.4.1_5_ОИИ_4_ФЗ_ликв.png, 0, 23, 1)	
1369	REG_STATUS: 3,4,5,6,8, STATUS: 1.	REG_STATUS: Местное значение муниципального района, Местное значение городского		Точечный	Symbol(2.4.1_6_ОИИ_1_МЗ_сущ.png, 0, 18, 1)	
1370	REG_STATUS: 2, STATUS: 1.	REG_STATUS: Региональное значение, STATUS: Существующий, реконструируемый,		Точечный	Symbol(2.4.1_6_ОИИ_1_РЗ_сущ.png, 0, 20, 1)	
1371	REG_STATUS: 1, STATUS: 1.	REG_STATUS: Федеральное значение, STATUS: Существующий, реконструируемый,		Точечный	Symbol(2.4.1_6_ОИИ_1_ФЗ_сущ.png, 0, 23, 1)	
1372	REG_STATUS: 3,4,5,6,8, STATUS: 2.	REG_STATUS: Местное значение муниципального района, Местное значение городского		Точечный	Symbol(2.4.1_6_ОИИ_2_МЗ_план.png, 0, 18, 0)	



















1373	REG_STATUS: 2, STATUS: 2.	REG_STATUS: Региональное значение, STATUS: Планируемый к размещению.		Точечный	Symbol(2.4.1_6_ОИИ_2_ПЗ_план.png, 0, 20, 0)	
1374	REG_STATUS: 1, STATUS: 2.	REG_STATUS: Федеральное значение, STATUS: Планируемый к размещению.		Точечный	Symbol(2.4.1_6_ОИИ_2_ФЗ_план.png, 0, 23, 0)	
1375	REG_STATUS: 3,4,5,6,8, STATUS: 3.	REG_STATUS: Местное значение муниципального района, Местное значение городского		Точечный	Symbol(2.4.1_6_ОИИ_3_МЗ_реконст.png, 0, 18, 0)	
1376	REG_STATUS: 2, STATUS: 3.	REG_STATUS: Региональное значение, STATUS: Планируемый к реконструкции.		Точечный	Symbol(2.4.1_6_ОИИ_3_ПЗ_реконст.png, 0, 20, 0)	
1377	REG_STATUS: 1, STATUS: 3.	REG_STATUS: Федеральное значение, STATUS: Планируемый к реконструкции.		Точечный	Symbol(2.4.1_6_ОИИ_3_ФЗ_реконст.png, 0, 23, 0)	
1378	REG_STATUS: 3,4,5,6,8, STATUS: 4.	REG_STATUS: Местное значение муниципального района, Местное значение городского		Точечный	Symbol(2.4.1_6_ОИИ_4_МЗ_ликв.png, 0, 18, 1)	
1379	REG_STATUS: 2, STATUS: 4.	REG_STATUS: Региональное значение, STATUS: Планируемый к ликвидации.		Точечный	Symbol(2.4.1_6_ОИИ_4_ПЗ_ликв.png, 0, 20, 1)	
1380	REG_STATUS: 1, STATUS: 4.	REG_STATUS: Федеральное значение, STATUS: Планируемый к ликвидации.		Точечный	Symbol(2.4.1_6_ОИИ_4_ФЗ_ликв.png, 0, 23, 1)	
1393	REG_STATUS: 3,4,5,6,8, STATUS: 1.	REG_STATUS: Местное значение муниципального района, Местное значение городского		Точечный	Symbol(2.4.1_8_ОИИ_1_МЗ_сущ.png, 0, 18, 1)	
1394	REG_STATUS: 2, STATUS: 1.	REG_STATUS: Региональное значение, STATUS: Существующий, реконструируемый,		Точечный	Symbol(2.4.1_8_ОИИ_1_ПЗ_сущ.png, 0, 20, 1)	
1395	REG_STATUS: 1, STATUS: 1.	REG_STATUS: Федеральное значение, STATUS: Существующий, реконструируемый,		Точечный	Symbol(2.4.1_8_ОИИ_1_ФЗ_сущ.png, 0, 23, 1)	
1396	REG_STATUS: 3,4,5,6,8, STATUS: 2.	REG_STATUS: Местное значение муниципального района, Местное значение городского		Точечный	Symbol(2.4.1_8_ОИИ_2_МЗ_план.png, 0, 18, 0)	
1397	REG_STATUS: 2, STATUS: 2.	REG_STATUS: Региональное значение, STATUS: Планируемый к размещению.		Точечный	Symbol(2.4.1_8_ОИИ_2_ПЗ_план.png, 0, 20, 0)	
1398	REG_STATUS: 1, STATUS: 2.	REG_STATUS: Федеральное значение, STATUS: Планируемый к размещению.		Точечный	Symbol(2.4.1_8_ОИИ_2_ФЗ_план.png, 0, 23, 0)	
1399	REG_STATUS: 3,4,5,6,8, STATUS: 3.	REG_STATUS: Местное значение муниципального района, Местное значение городского		Точечный	Symbol(2.4.1_8_ОИИ_3_МЗ_реконст.png, 0, 18, 0)	
1400	REG_STATUS: 2, STATUS: 3.	REG_STATUS: Региональное значение, STATUS: Планируемый к реконструкции.		Точечный	Symbol(2.4.1_8_ОИИ_3_ПЗ_реконст.png, 0, 20, 0)	
1401	REG_STATUS: 1, STATUS: 3.	REG_STATUS: Федеральное значение, STATUS: Планируемый к реконструкции.		Точечный	Symbol(2.4.1_8_ОИИ_3_ФЗ_реконст.png, 0, 23, 0)	
1402	REG_STATUS: 3,4,5,6,8, STATUS: 4.	REG_STATUS: Местное значение муниципального района, Местное значение городского		Точечный	Symbol(2.4.1_8_ОИИ_4_МЗ_ликв.png, 0, 18, 1)	

1403	REG_STATUS: 2, STATUS: 4.	REG_STATUS: Региональное значение, STATUS: Планируемый к ликвидации.		Точечный	Symbol(2.4.1_8_ОИИ_4_ПЗ_ликв.png, 0, 20, 1)	
1404	REG_STATUS: 1, STATUS: 4.	REG_STATUS: Федеральное значение, STATUS: Планируемый к ликвидации.		Точечный	Symbol(2.4.1_8_ОИИ_4_ФЗ_ликв.png, 0, 23, 1)	
1405	REG_STATUS: 3,4,5,6,8, STATUS: 1.	REG_STATUS: Местное значение муниципального района, Местное значение городского		Точечный	Symbol(2.4.1_9_ОИИ_1_МЗ_сущ.png, 0, 18, 1)	
1406	REG_STATUS: 2, STATUS: 1.	REG_STATUS: Региональное значение, STATUS: Существующий, реконструируемый,		Точечный	Symbol(2.4.1_9_ОИИ_1_ПЗ_сущ.png, 0, 20, 1)	
1407	REG_STATUS: 1, STATUS: 1.	REG_STATUS: Федеральное значение, STATUS: Существующий, реконструируемый,		Точечный	Symbol(2.4.1_9_ОИИ_1_ФЗ_сущ.png, 0, 23, 1)	
1408	REG_STATUS: 3,4,5,6,8, STATUS: 2.	REG_STATUS: Местное значение муниципального района, Местное значение городского		Точечный	Symbol(2.4.1_9_ОИИ_2_МЗ_план.png, 0, 18, 0)	
1409	REG_STATUS: 2, STATUS: 2.	REG_STATUS: Региональное значение, STATUS: Планируемый к размещению.		Точечный	Symbol(2.4.1_9_ОИИ_2_ПЗ_план.png, 0, 20, 0)	
1410	REG_STATUS: 1, STATUS: 2.	REG_STATUS: Федеральное значение, STATUS: Планируемый к размещению.		Точечный	Symbol(2.4.1_9_ОИИ_2_ФЗ_план.png, 0, 23, 0)	
1411	REG_STATUS: 3,4,5,6,8, STATUS: 3.	REG_STATUS: Местное значение муниципального района, Местное значение городского		Точечный	Symbol(2.4.1_9_ОИИ_3_МЗ_реконст.png, 0, 18, 0)	
1412	REG_STATUS: 2, STATUS: 3.	REG_STATUS: Региональное значение, STATUS: Планируемый к реконструкции.		Точечный	Symbol(2.4.1_9_ОИИ_3_ПЗ_реконст.png, 0, 20, 0)	
1413	REG_STATUS: 1, STATUS: 3.	REG_STATUS: Федеральное значение, STATUS: Планируемый к реконструкции.		Точечный	Symbol(2.4.1_9_ОИИ_3_ФЗ_реконст.png, 0, 23, 0)	
1414	REG_STATUS: 3,4,5,6,8, STATUS: 4.	REG_STATUS: Местное значение муниципального района, Местное значение городского		Точечный	Symbol(2.4.1_9_ОИИ_4_МЗ_ликв.png, 0, 18, 1)	
1415	REG_STATUS: 2, STATUS: 4.	REG_STATUS: Региональное значение, STATUS: Планируемый к ликвидации.		Точечный	Symbol(2.4.1_9_ОИИ_4_ПЗ_ликв.png, 0, 20, 1)	
1416	REG_STATUS: 1, STATUS: 4.	REG_STATUS: Федеральное значение, STATUS: Планируемый к ликвидации.		Точечный	Symbol(2.4.1_9_ОИИ_4_ФЗ_ликв.png, 0, 23, 1)	
1417	REG_STATUS: 3,4,5,6,8, STATUS: 1.	REG_STATUS: Местное значение муниципального района, Местное значение городского		Точечный	Symbol(2.4.1_10_ОИИ_1_МЗ_сущ.png, 0, 18, 1)	
1418	REG_STATUS: 2, STATUS: 1.	REG_STATUS: Региональное значение, STATUS: Существующий, реконструируемый,		Точечный	Symbol(2.4.1_10_ОИИ_1_ПЗ_сущ.png, 0, 20, 1)	
1419	REG_STATUS: 1, STATUS: 1.	REG_STATUS: Федеральное значение, STATUS: Существующий, реконструируемый,		Точечный	Symbol(2.4.1_10_ОИИ_1_ФЗ_сущ.png, 0, 23, 1)	
1420	REG_STATUS: 3,4,5,6,8, STATUS: 2.	REG_STATUS: Местное значение муниципального района, Местное значение городского		Точечный	Symbol(2.4.1_10_ОИИ_2_МЗ_план.png, 0, 18, 0)	



















1421	REG_STATUS: 2, STATUS: 2.	REG_STATUS: Региональное значение, STATUS: Планируемый к размещению.		Точечный	Symbol(2.4.1_10_ОИИ_2_РЗ_план.png, 0, 20, 0)	
1422	REG_STATUS: 1, STATUS: 2.	REG_STATUS: Федеральное значение, STATUS: Планируемый к размещению.		Точечный	Symbol(2.4.1_10_ОИИ_2_ФЗ_план.png, 0, 23, 0)	
1423	REG_STATUS: 3,4,5,6,8, STATUS: 3.	REG_STATUS: Местное значение муниципального района, Местное значение городского		Точечный	Symbol(2.4.1_10_ОИИ_3_МЗ_реконстр.png, 0, 18, 0)	
1424	REG_STATUS: 2, STATUS: 3.	REG_STATUS: Региональное значение, STATUS: Планируемый к реконструкции.		Точечный	Symbol(2.4.1_10_ОИИ_3_РЗ_реконстр.png, 0, 20, 0)	
1425	REG_STATUS: 1, STATUS: 3.	REG_STATUS: Федеральное значение, STATUS: Планируемый к реконструкции.		Точечный	Symbol(2.4.1_10_ОИИ_3_ФЗ_реконстр.png, 0, 23, 0)	
1426	REG_STATUS: 3,4,5,6,8, STATUS: 4.	REG_STATUS: Местное значение муниципального района, Местное значение городского		Точечный	Symbol(2.4.1_10_ОИИ_4_МЗ_ликв.png, 0, 18, 1)	
1427	REG_STATUS: 2, STATUS: 4.	REG_STATUS: Региональное значение, STATUS: Планируемый к ликвидации.		Точечный	Symbol(2.4.1_10_ОИИ_4_РЗ_ликв.png, 0, 20, 1)	
1428	REG_STATUS: 1, STATUS: 4.	REG_STATUS: Федеральное значение, STATUS: Планируемый к ликвидации.		Точечный	Symbol(2.4.1_10_ОИИ_4_ФЗ_ликв.png, 0, 23, 1)	
1429	REG_STATUS: 3,4,5,6,8, STATUS: 1.	тепловая (ПАТЭС), REG_STATUS: Местное значение муниципального		Точечный	Symbol(2.4.1_11_ОИИ_1_МЗ_сущ.png, 0, 18, 1)	
1430	REG_STATUS: 2, STATUS: 1.	тепловая (ПАТЭС), REG_STATUS: Региональное значение,		Точечный	Symbol(2.4.1_11_ОИИ_1_РЗ_сущ.png, 0, 20, 1)	
1431	REG_STATUS: 1, STATUS: 1.	тепловая (ПАТЭС), REG_STATUS: Федеральное значение,		Точечный	Symbol(2.4.1_11_ОИИ_1_ФЗ_сущ.png, 0, 23, 1)	
1432	REG_STATUS: 3,4,5,6,8, STATUS: 2.	тепловая (ПАТЭС), REG_STATUS: Местное значение муниципального		Точечный	Symbol(2.4.1_11_ОИИ_2_МЗ_план.png, 0, 18, 0)	
1433	REG_STATUS: 2, STATUS: 2.	тепловая (ПАТЭС), REG_STATUS: Региональное значение,		Точечный	Symbol(2.4.1_11_ОИИ_2_РЗ_план.png, 0, 20, 0)	
1434	REG_STATUS: 1, STATUS: 2.	тепловая (ПАТЭС), REG_STATUS: Федеральное значение,		Точечный	Symbol(2.4.1_11_ОИИ_2_ФЗ_план.png, 0, 23, 0)	
1435	REG_STATUS: 3,4,5,6,8, STATUS: 3.	тепловая (ПАТЭС), REG_STATUS: Местное значение муниципального		Точечный	Symbol(2.4.1_11_ОИИ_3_МЗ_реконстр.png, 0, 18, 0)	
1436	REG_STATUS: 2, STATUS: 3.	тепловая (ПАТЭС), REG_STATUS: Региональное значение,		Точечный	Symbol(2.4.1_11_ОИИ_3_РЗ_реконстр.png, 0, 20, 0)	
1437	REG_STATUS: 1, STATUS: 3.	тепловая (ПАТЭС), REG_STATUS: Федеральное значение,		Точечный	Symbol(2.4.1_11_ОИИ_3_ФЗ_реконстр.png, 0, 23, 0)	
1438	REG_STATUS: 3,4,5,6,8, STATUS: 4.	тепловая (ПАТЭС), REG_STATUS: Местное значение муниципального		Точечный	Symbol(2.4.1_11_ОИИ_4_МЗ_ликв.png, 0, 18, 1)	



















1439	REG_STATUS: 2, STATUS: 4.	тепловая (ПАТЭС), REG_STATUS: Региональное значение,		Точечный	Symbol(2.4.1_11_ОИИ_4_РЗ_ликв.png, 0, 20, 1)	
1440	REG_STATUS: 1, STATUS: 4.	тепловая (ПАТЭС), REG_STATUS: Федеральное значение,		Точечный	Symbol(2.4.1_11_ОИИ_4_ФЗ_ликв.png, 0, 23, 1)	
1441	REG_STATUS: 3,4,5,6,8, STATUS: 1.	REG_STATUS: Местное значение муниципального района, Местное значение городского		Точечный	Symbol(2.4.1_13_ОИИ_1_МЗ_сущ.png, 0, 18, 1)	
1442	REG_STATUS: 2, STATUS: 1.	REG_STATUS: Региональное значение, STATUS: Существующий, реконструируемый,		Точечный	Symbol(2.4.1_13_ОИИ_1_РЗ_сущ.png, 0, 20, 1)	
1443	REG_STATUS: 1, STATUS: 1.	REG_STATUS: Федеральное значение, STATUS: Существующий, реконструируемый,		Точечный	Symbol(2.4.1_13_ОИИ_1_ФЗ_сущ.png, 0, 23, 1)	
1444	REG_STATUS: 3,4,5,6,8, STATUS: 2.	REG_STATUS: Местное значение муниципального района, Местное значение городского		Точечный	Symbol(2.4.1_13_ОИИ_2_МЗ_план.png, 0, 18, 0)	
1445	REG_STATUS: 2, STATUS: 2.	REG_STATUS: Региональное значение, STATUS: Планируемый к размещению.		Точечный	Symbol(2.4.1_13_ОИИ_2_РЗ_план.png, 0, 20, 0)	
1446	REG_STATUS: 1, STATUS: 2.	REG_STATUS: Федеральное значение, STATUS: Планируемый к размещению.		Точечный	Symbol(2.4.1_13_ОИИ_2_ФЗ_план.png, 0, 23, 0)	
1447	REG_STATUS: 3,4,5,6,8, STATUS: 3.	REG_STATUS: Местное значение муниципального района, Местное значение городского		Точечный	Symbol(2.4.1_13_ОИИ_3_МЗ_реконстр.png, 0, 18, 0)	
1448	REG_STATUS: 2, STATUS: 3.	REG_STATUS: Региональное значение, STATUS: Планируемый к реконструкции.		Точечный	Symbol(2.4.1_13_ОИИ_3_РЗ_реконстр.png, 0, 20, 0)	
1449	REG_STATUS: 1, STATUS: 3.	REG_STATUS: Федеральное значение, STATUS: Планируемый к реконструкции.		Точечный	Symbol(2.4.1_13_ОИИ_3_ФЗ_реконстр.png, 0, 23, 0)	
1450	REG_STATUS: 3,4,5,6,8, STATUS: 4.	REG_STATUS: Местное значение муниципального района, Местное значение городского		Точечный	Symbol(2.4.1_13_ОИИ_4_МЗ_ликв.png, 0, 18, 1)	
1451	REG_STATUS: 2, STATUS: 4.	REG_STATUS: Региональное значение, STATUS: Планируемый к ликвидации.		Точечный	Symbol(2.4.1_13_ОИИ_4_РЗ_ликв.png, 0, 20, 1)	
1452	REG_STATUS: 1, STATUS: 4.	REG_STATUS: Федеральное значение, STATUS: Планируемый к ликвидации.		Точечный	Symbol(2.4.1_13_ОИИ_4_ФЗ_ликв.png, 0, 23, 1)	
1453	REG_STATUS: 3,4,5,6,8, STATUS: 1.	REG_STATUS: Местное значение муниципального района, Местное значение городского		Точечный	Symbol(2.4.1_14_ОИИ_1_МЗ_сущ.png, 0, 18, 1)	
1454	REG_STATUS: 2, STATUS: 1.	REG_STATUS: Региональное значение, STATUS: Существующий, реконструируемый,		Точечный	Symbol(2.4.1_14_ОИИ_1_РЗ_сущ.png, 0, 20, 1)	
1455	REG_STATUS: 1, STATUS: 1.	REG_STATUS: Федеральное значение, STATUS: Существующий, реконструируемый,		Точечный	Symbol(2.4.1_14_ОИИ_1_ФЗ_сущ.png, 0, 23, 1)	
1456	REG_STATUS: 3,4,5,6,8, STATUS: 2.	REG_STATUS: Местное значение муниципального района, Местное значение городского		Точечный	Symbol(2.4.1_14_ОИИ_2_МЗ_план.png, 0, 18, 0)	








1457	REG_STATUS: 2, STATUS: 2.	REG_STATUS: Региональное значение, STATUS: Планируемый к размещению.		Точечный	Symbol(2.4.1_14_ОИИ_2_РЗ_план.png, 0, 20, 0)	
1458	REG_STATUS: 1, STATUS: 2.	REG_STATUS: Федеральное значение, STATUS: Планируемый к размещению.		Точечный	Symbol(2.4.1_14_ОИИ_2_ФЗ_план.png, 0, 23, 0)	
1459	REG_STATUS: 3,4,5,6,8, STATUS: 3.	REG_STATUS: Местное значение муниципального района, Местное значение городского		Точечный	Symbol(2.4.1_14_ОИИ_3_МЗ_реконстр.png, 0, 18, 0)	
1460	REG_STATUS: 2, STATUS: 3.	REG_STATUS: Региональное значение, STATUS: Планируемый к реконструкции.		Точечный	Symbol(2.4.1_14_ОИИ_3_РЗ_реконстр.png, 0, 20, 0)	
1461	REG_STATUS: 1, STATUS: 3.	REG_STATUS: Федеральное значение, STATUS: Планируемый к реконструкции.		Точечный	Symbol(2.4.1_14_ОИИ_3_ФЗ_реконстр.png, 0, 23, 0)	
1462	REG_STATUS: 3,4,5,6,8, STATUS: 3.	REG_STATUS: Местное значение муниципального района, Местное значение городского		Точечный	Symbol(2.4.1_14_ОИИ_4_МЗ_ликв.png, 0, 18, 1)	
1463	REG_STATUS: 2, STATUS: 4.	REG_STATUS: Региональное значение, STATUS: Планируемый к ликвидации.		Точечный	Symbol(2.4.1_14_ОИИ_4_РЗ_ликв.png, 0, 20, 1)	
1464	REG_STATUS: 1, STATUS: 4.	REG_STATUS: Федеральное значение, STATUS: Планируемый к ликвидации.		Точечный	Symbol(2.4.1_14_ОИИ_4_ФЗ_ликв.png, 0, 23, 1)	
1465	REG_STATUS: 3,4,5,6,8, STATUS: 1.	REG_STATUS: Местное значение муниципального района, Местное значение городского		Точечный	Symbol(2.4.1_15_ОИИ_1_МЗ_сущ.png, 0, 18, 1)	
1466	REG_STATUS: 2, STATUS: 1.	REG_STATUS: Региональное значение, STATUS: Существующий, реконструируемый,		Точечный	Symbol(2.4.1_15_ОИИ_1_РЗ_сущ.png, 0, 20, 1)	
1467	REG_STATUS: 1, STATUS: 1.	REG_STATUS: Федеральное значение, STATUS: Существующий, реконструируемый,		Точечный	Symbol(2.4.1_15_ОИИ_1_ФЗ_сущ.png, 0, 23, 1)	
1468	REG_STATUS: 3,4,5,6,8, STATUS: 2.	REG_STATUS: Местное значение муниципального района, Местное значение городского		Точечный	Symbol(2.4.1_15_ОИИ_2_МЗ_план.png, 0, 18, 0)	
1469	REG_STATUS: 2, STATUS: 2.	REG_STATUS: Региональное значение, STATUS: Планируемый к размещению.		Точечный	Symbol(2.4.1_15_ОИИ_2_РЗ_план.png, 0, 20, 0)	
1470	REG_STATUS: 1, STATUS: 2.	REG_STATUS: Федеральное значение, STATUS: Планируемый к размещению.		Точечный	Symbol(2.4.1_15_ОИИ_2_ФЗ_план.png, 0, 23, 0)	
1471	REG_STATUS: 3,4,5,6,8, STATUS: 3.	REG_STATUS: Местное значение муниципального района, Местное значение городского		Точечный	Symbol(2.4.1_15_ОИИ_3_МЗ_реконстр.png, 0, 18, 0)	
1472	REG_STATUS: 2, STATUS: 3.	REG_STATUS: Региональное значение, STATUS: Планируемый к реконструкции.		Точечный	Symbol(2.4.1_15_ОИИ_3_РЗ_реконстр.png, 0, 20, 0)	
1473	REG_STATUS: 1, STATUS: 3.	REG_STATUS: Федеральное значение, STATUS: Планируемый к реконструкции.		Точечный	Symbol(2.4.1_15_ОИИ_3_ФЗ_реконстр.png, 0, 23, 0)	
1474	REG_STATUS: 3,4,5,6,8, STATUS: 4.	REG_STATUS: Местное значение муниципального района, Местное значение городского		Точечный	Symbol(2.4.1_15_ОИИ_4_МЗ_ликв.png, 0, 18, 1)	


















1475	REG_STATUS: 2, STATUS: 4.	REG_STATUS: Региональное значение, STATUS: Планируемый к ликвидации.		Точечный	Symbol(2.4.1_15_ОИИ_4_РЗ_ликв.png, 0, 20, 1)	
1476	REG_STATUS: 1, STATUS: 4.	REG_STATUS: Федеральное значение, STATUS: Планируемый к ликвидации.		Точечный	Symbol(2.4.1_15_ОИИ_4_ФЗ_ликв.png, 0, 23, 1)	
1477	REG_STATUS: 3,4,5,6,8, STATUS: 1.	REG_STATUS: Местное значение муниципального района, Местное значение городского		Точечный	Symbol(2.4.1_16_ОИИ_1_МЗ_сущ.png, 0, 18, 1)	
1478	REG_STATUS: 2, STATUS: 1.	REG_STATUS: Региональное значение, STATUS: Существующий, реконструируемый,		Точечный	Symbol(2.4.1_16_ОИИ_1_РЗ_сущ.png, 0, 20, 1)	
1479	REG_STATUS: 1, STATUS: 1.	REG_STATUS: Федеральное значение, STATUS: Существующий, реконструируемый,		Точечный	Symbol(2.4.1_16_ОИИ_1_ФЗ_сущ.png, 0, 23, 1)	
1480	REG_STATUS: 3,4,5,6,8, STATUS: 2.	REG_STATUS: Местное значение муниципального района, Местное значение городского		Точечный	Symbol(2.4.1_16_ОИИ_2_МЗ_план.png, 0, 18, 0)	
1481	REG_STATUS: 2, STATUS: 2.	REG_STATUS: Региональное значение, STATUS: Планируемый к размещению.		Точечный	Symbol(2.4.1_16_ОИИ_2_РЗ_план.png, 0, 20, 0)	
1482	REG_STATUS: 1, STATUS: 2.	REG_STATUS: Федеральное значение, STATUS: Планируемый к размещению.		Точечный	Symbol(2.4.1_16_ОИИ_2_ФЗ_план.png, 0, 23, 0)	
1483	REG_STATUS: 3,4,5,6,8, STATUS: 3.	REG_STATUS: Местное значение муниципального района, Местное значение городского		Точечный	Symbol(2.4.1_16_ОИИ_3_МЗ_реконстр.png, 0, 18, 0)	
1484	REG_STATUS: 2, STATUS: 3.	REG_STATUS: Региональное значение, STATUS: Планируемый к реконструкции.		Точечный	Symbol(2.4.1_16_ОИИ_3_РЗ_реконстр.png, 0, 20, 0)	
1485	REG_STATUS: 1, STATUS: 3.	REG_STATUS: Федеральное значение, STATUS: Планируемый к реконструкции.		Точечный	Symbol(2.4.1_16_ОИИ_3_ФЗ_реконстр.png, 0, 23, 0)	
1486	REG_STATUS: 3,4,5,6,8, STATUS: 4.	REG_STATUS: Местное значение муниципального района, Местное значение городского		Точечный	Symbol(2.4.1_16_ОИИ_4_МЗ_ликв.png, 0, 18, 1)	
1487	REG_STATUS: 2, STATUS: 4.	REG_STATUS: Региональное значение, STATUS: Планируемый к ликвидации.		Точечный	Symbol(2.4.1_16_ОИИ_4_РЗ_ликв.png, 0, 20, 1)	
1488	REG_STATUS: 1, STATUS: 4.	REG_STATUS: Федеральное значение, STATUS: Планируемый к ликвидации.		Точечный	Symbol(2.4.1_16_ОИИ_4_ФЗ_ликв.png, 0, 23, 1)	
1489	REG_STATUS: 3,4,5,6,8, STATUS: 1.	REG_STATUS: Местное значение муниципального района, Местное значение городского		Точечный	Symbol(2.4.1_12_ОИИ_1_МЗ_сущ.png, 0, 18, 1)	
1490	REG_STATUS: 2, STATUS: 1.	REG_STATUS: Региональное значение, STATUS: Существующий, реконструируемый,		Точечный	Symbol(2.4.1_12_ОИИ_1_РЗ_сущ.png, 0, 20, 1)	
1491	REG_STATUS: 1, STATUS: 1.	REG_STATUS: Федеральное значение, STATUS: Существующий, реконструируемый,		Точечный	Symbol(2.4.1_12_ОИИ_1_ФЗ_сущ.png, 0, 23, 1)	
1492	REG_STATUS: 3,4,5,6,8, STATUS: 2.	REG_STATUS: Местное значение муниципального района, Местное значение городского		Точечный	Symbol(2.4.1_12_ОИИ_2_МЗ_план.png, 0, 18, 0)	















1493	REG_STATUS: 2, STATUS: 2.	REG_STATUS: Региональное значение, STATUS: Планируемый к размещению.		Точечный	Symbol(2.4.1_12_OII_2_P3_план.png, 0, 20, 0)	
1494	REG_STATUS: 1, STATUS: 2.	REG_STATUS: Федеральное значение, STATUS: Планируемый к размещению.		Точечный	Symbol(2.4.1_12_OII_2_F3_план.png, 0, 23, 0)	
1495	REG_STATUS: 3,4,5,6,8, STATUS: 3.	REG_STATUS: Местное значение муниципального района, Местное значение городского		Точечный	Symbol(2.4.1_12_OII_3_M3_реконстр.png, 0, 18, 0)	
1496	REG_STATUS: 2, STATUS: 3.	REG_STATUS: Региональное значение, STATUS: Планируемый к реконструкции.		Точечный	Symbol(2.4.1_12_OII_3_P3_реконстр.png, 0, 20, 0)	
1497	REG_STATUS: 1, STATUS: 3.	REG_STATUS: Федеральное значение, STATUS: Планируемый к реконструкции.		Точечный	Symbol(2.4.1_12_OII_3_F3_реконстр.png, 0, 23, 0)	
1498	REG_STATUS: 3,4,5,6,8, STATUS: 4.	REG_STATUS: Местное значение муниципального района, Местное значение городского		Точечный	Symbol(2.4.1_12_OII_4_M3_ликв.png, 0, 18, 1)	
1499	REG_STATUS: 2, STATUS: 4.	REG_STATUS: Региональное значение, STATUS: Планируемый к ликвидации.		Точечный	Symbol(2.4.1_12_OII_4_P3_ликв.png, 0, 20, 1)	
1500	REG_STATUS: 1, STATUS: 4.	REG_STATUS: Федеральное значение, STATUS: Планируемый к ликвидации.		Точечный	Symbol(2.4.1_12_OII_4_F3_ликв.png, 0, 23, 1)	
6048	REG_STATUS: 3,4,5,6,8, STATUS: 1.	REG_STATUS: Местное значение муниципального района, Местное значение городского		Точечный	Symbol(2.4.1_7_OII_1_M3_сущ.png, 0, 18, 1)	
6049	REG_STATUS: 2, STATUS: 1.	REG_STATUS: Региональное значение, STATUS: Существующий, реконструируемый,		Точечный	Symbol(2.4.1_7_OII_1_P3_сущ.png, 0, 20, 1)	
6050	REG_STATUS: 1, STATUS: 1.	REG_STATUS: Федеральное значение, STATUS: Существующий, реконструируемый,		Точечный	Symbol(2.4.1_7_OII_1_F3_сущ.png, 0, 23, 1)	
6051	REG_STATUS: 3,4,5,6,8, STATUS: 2.	REG_STATUS: Местное значение муниципального района, Местное значение городского		Точечный	Symbol(2.4.1_7_OII_2_M3_план.png, 0, 18, 1)	
6052	REG_STATUS: 2, STATUS: 2.	REG_STATUS: Региональное значение, STATUS: Планируемый к размещению.		Точечный	Symbol(2.4.1_7_OII_2_P3_план.png, 0, 20, 0)	
6053	REG_STATUS: 1, STATUS: 2.	REG_STATUS: Федеральное значение, STATUS: Планируемый к размещению.		Точечный	Symbol(2.4.1_7_OII_2_F3_план.png, 0, 23, 0)	
6054	REG_STATUS: 3,4,5,6,8, STATUS: 3.	REG_STATUS: Местное значение муниципального района, Местное значение городского		Точечный	Symbol(2.4.1_7_OII_3_M3_реконстр.png, 0, 18, 0)	
6055	REG_STATUS: 2, STATUS: 3.	REG_STATUS: Региональное значение, STATUS: Планируемый к реконструкции.		Точечный	Symbol(2.4.1_7_OII_3_P3_реконстр.png, 0, 20, 0)	
6056	REG_STATUS: 1, STATUS: 3.	REG_STATUS: Федеральное значение, STATUS: Планируемый к реконструкции.		Точечный	Symbol(2.4.1_7_OII_3_F3_реконстр.png, 0, 23, 0)	
6057	REG_STATUS: 3,4,5,6,8, STATUS: 4.	REG_STATUS: Местное значение муниципального района, Местное значение городского		Точечный	Symbol(2.4.1_7_OII_4_M3_ликв.png, 0, 18, 1)	

6058	REG_STATUS: 2, STATUS: 4.	REG_STATUS: Региональное значение, STATUS: Планируемый к ликвидации.		Точечный	Symbol(2.4.1_7_ОИИ_4_РЗ_ликв.png, 0, 20, 1)	
6059	REG_STATUS: 1, STATUS: 4.	REG_STATUS: Федеральное значение, STATUS: Планируемый к ликвидации.		Точечный	Symbol(2.4.1_7_ОИИ_4_ФЗ_ликв.png, 0, 23, 1)	
6060	REG_STATUS: 3,4,5,6,8, STATUS: 1.	REG_STATUS: Местное значение муниципального района, Местное значение городского		Точечный	Symbol(2.4.1_17(10)_ОИИ_1_МЗ_сущ.png, 0, 18, 1)	
6063	REG_STATUS: 3,4,5,6,8, STATUS: 2.	REG_STATUS: Местное значение муниципального района, Местное значение городского		Точечный	Symbol(2.4.1_17(10)_ОИИ_2_МЗ_план.png, 0, 18, 0)	
6066	REG_STATUS: 3,4,5,6,8, STATUS: 3.	REG_STATUS: Местное значение муниципального района, Местное значение городского		Точечный	Symbol(2.4.1_17(10)_ОИИ_3_МЗ_рек.png, 0, 18, 0)	
6069	REG_STATUS: 3,4,5,6,8, STATUS: 4.	REG_STATUS: Местное значение муниципального района, Местное значение городского		Точечный	Symbol(2.4.1_17(10)_ОИИ_4_МЗ_ликв.png, 0, 18, 1)	
6070	REG_STATUS: 3,4,5,6,8, STATUS: 1.	REG_STATUS: Местное значение муниципального района, Местное значение городского		Точечный	Symbol(2.4.1_18(13)_ОИИ_1_МЗ_сущ.png, 0, 18, 1)	
6071	REG_STATUS: 3,4,5,6,8, STATUS: 2.	REG_STATUS: Местное значение муниципального района, Местное значение городского		Точечный	Symbol(2.4.1_18(13)_ОИИ_2_МЗ_план.png, 0, 18, 0)	
6072	REG_STATUS: 3,4,5,6,8, STATUS: 3.	REG_STATUS: Местное значение муниципального района, Местное значение городского		Точечный	Symbol(2.4.1_18(13)_ОИИ_3_МЗ_рек.png, 0, 18, 0)	
6073	REG_STATUS: 3,4,5,6,8, STATUS: 4.	REG_STATUS: Местное значение муниципального района, Местное значение городского		Точечный	Symbol(2.4.1_18(13)_ОИИ_4_МЗ_ликв.png, 0, 18, 1)	
6074	REG_STATUS: 3,4,5,6,8, STATUS: 1.	REG_STATUS: Местное значение муниципального района, Местное значение городского		Точечный	Symbol(2.4.1_19(15)_ОИИ_1_МЗ_сущ.png, 0, 18, 1)	
6075	REG_STATUS: 3,4,5,6,8, STATUS: 2.	REG_STATUS: Местное значение муниципального района, Местное значение городского		Точечный	Symbol(2.4.1_19(15)_ОИИ_2_МЗ_план.png, 0, 18, 0)	
6076	REG_STATUS: 3,4,5,6,8, STATUS: 3.	REG_STATUS: Местное значение муниципального района, Местное значение городского		Точечный	Symbol(2.4.1_19(15)_ОИИ_3_МЗ_рек.png, 0, 18, 0)	
6077	REG_STATUS: 3,4,5,6,8, STATUS: 4.	REG_STATUS: Местное значение муниципального района, Местное значение городского		Точечный	Symbol(2.4.1_19(15)_ОИИ_4_МЗ_ликв.png, 0, 18, 1)	
6078	REG_STATUS: 3,4,5,6,8, STATUS: 1.	(ГеоТЭС), REG_STATUS: Местное значение муниципального		Точечный	Symbol(2.4.1_20(17)_ОИИ_1_МЗ_сущ.png, 0, 18, 1)	
6079	REG_STATUS: 3,4,5,6,8, STATUS: 2.	(ГеоТЭС), REG_STATUS: Местное значение муниципального		Точечный	Symbol(2.4.1_20(17)_ОИИ_2_МЗ_план.png, 0, 18, 0)	
6080	REG_STATUS: 3,4,5,6,8, STATUS: 3.	(ГеоТЭС), REG_STATUS: Местное значение муниципального		Точечный	Symbol(2.4.1_20(17)_ОИИ_3_МЗ_рек.png, 0, 18, 0)	
6081	REG_STATUS: 3,4,5,6,8, STATUS: 4.	(ГеоТЭС), REG_STATUS: Местное значение муниципального		Точечный	Symbol(2.4.1_20(17)_ОИИ_4_МЗ_ликв.png, 0, 18, 1)	





6082	REG_STATUS: 3,4,5,6,8, STATUS: 1.	солнечная тепловая (КСТЭС), REG_STATUS: Местное значение муниципального		Точечный	Symbol(2.4.1_21(20)_ОИИ_1_МЗ_су щ.png, 0, 18, 1)	
6083	REG_STATUS: 3,4,5,6,8, STATUS: 2.	солнечная тепловая (КСТЭС), REG_STATUS: Местное значение муниципального		Точечный	Symbol(2.4.1_21(20)_ОИИ_2_МЗ_пл ан.png, 0, 18, 0)	
6084	REG_STATUS: 3,4,5,6,8, STATUS: 3.	солнечная тепловая (КСТЭС), REG_STATUS: Местное значение муниципального		Точечный	Symbol(2.4.1_21(20)_ОИИ_3_МЗ_ре к.png, 0, 18, 0)	
6085	REG_STATUS: 3,4,5,6,8, STATUS: 4.	солнечная тепловая (КСТЭС), REG_STATUS: Местное значение муниципального		Точечный	Symbol(2.4.1_21(20)_ОИИ_4_МЗ_ли кв.png, 0, 18, 1)	
6086	REG_STATUS: 3,4,5,6,8, STATUS: 1.	REG_STATUS: Местное значение муниципального района, Местное значение городского		Точечный	Symbol(2.4.1_22_ОИИ_1_МЗ_сущ.р ng, 0, 18, 1)	
6087	REG_STATUS: 3,4,5,6,8, STATUS: 2.	REG_STATUS: Местное значение муниципального района, Местное значение городского		Точечный	Symbol(2.4.1_22_ОИИ_2_МЗ_план.р ng, 0, 18, 0)	
6088	REG_STATUS: 3,4,5,6,8, STATUS: 3.	REG_STATUS: Местное значение муниципального района, Местное значение городского		Точечный	Symbol(2.4.1_22_ОИИ_3_МЗ_рек.рн g, 0, 18, 0)	
6089	REG_STATUS: 3,4,5,6,8, STATUS: 4.	REG_STATUS: Местное значение муниципального района, Местное значение городского		Точечный	Symbol(2.4.1_22_ОИИ_4_МЗ_ликв.р ng, 0, 18, 1)	
6090	REG_STATUS: 3,4,5,6,8, STATUS: 1.	мобильная (МГТЭС), REG_STATUS: Местное значение муниципального		Точечный	Symbol(2.4.1_23_ОИИ_1_МЗ_сущ.р ng, 0, 18, 1)	
6091	REG_STATUS: 3,4,5,6,8, STATUS: 2.	мобильная (МГТЭС), REG_STATUS: Местное значение муниципального		Точечный	Symbol(2.4.1_23_ОИИ_2_МЗ_план.р ng, 0, 18, 0)	
6092	REG_STATUS: 3,4,5,6,8, STATUS: 3.	мобильная (МГТЭС), REG_STATUS: Местное значение муниципального		Точечный	Symbol(2.4.1_23_ОИИ_3_МЗ_рек.рн g, 0, 18, 0)	
6093	REG_STATUS: 3,4,5,6,8, STATUS: 4.	мобильная (МГТЭС), REG_STATUS: Местное значение муниципального		Точечный	Symbol(2.4.1_23_ОИИ_4_МЗ_ликв.р ng, 0, 18, 1)	
6413	REG_STATUS: 2, STATUS: 1.	REG_STATUS: Региональное значение, STATUS: Существующий, реконструируемый,		Точечный	Symbol(2.4.1_17(10)_ОИИ_1_ПЗ_су щ.png, 0, 20, 1)	
6414	REG_STATUS: 2, STATUS: 2.	REG_STATUS: Региональное значение, STATUS: Планируемый к размещению.		Точечный	Symbol(2.4.1_17(10)_ОИИ_2_ПЗ_пла н.png, 0, 20, 0)	
6415	REG_STATUS: 2, STATUS: 3.	REG_STATUS: Региональное значение, STATUS: Планируемый к реконструкции.		Точечный	Symbol(2.4.1_17(10)_ОИИ_3_ПЗ_рек .png, 0, 20, 0)	
6416	REG_STATUS: 2, STATUS: 4.	REG_STATUS: Региональное значение, STATUS: Планируемый к ликвидации.		Точечный	Symbol(2.4.1_17(10)_ОИИ_4_ПЗ_ли кв.png, 0, 20, 1)	
6417	REG_STATUS: 1, STATUS: 1.	REG_STATUS: Федеральное значение, STATUS: Существующий, реконструируемый,		Точечный	Symbol(2.4.1_17(10)_ОИИ_1_ФЗ_су щ.png, 0, 23, 1)	
6418	REG_STATUS: 1, STATUS: 2.	REG_STATUS: Федеральное значение, STATUS: Планируемый к размещению.		Точечный	Symbol(2.4.1_17(10)_ОИИ_2_ФЗ_пл ан.png, 0, 23, 0)	





6419	REG_STATUS: 1, STATUS: 3.	REG_STATUS: Федеральное значение, STATUS: Планируемый к реконструкции.		Точечный	Symbol(2.4.1_17(10)_ОИИ_3_ФЗ_ре к.png, 0, 23, 0)	
6420	REG_STATUS: 1, STATUS: 4.	REG_STATUS: Федеральное значение, STATUS: Планируемый к ликвидации.		Точечный	Symbol(2.4.1_17(10)_ОИИ_4_ФЗ_ли кв.png, 0, 23, 1)	
6421	REG_STATUS: 2, STATUS: 1.	REG_STATUS: Региональное значение, STATUS: Существующий, реконструируемый,		Точечный	Symbol(2.4.1_18(13)_ОИИ_1_ПЗ_су щ.png, 0, 20, 1)	
6422	REG_STATUS: 2, STATUS: 2.	REG_STATUS: Региональное значение, STATUS: Планируемый к размещению.		Точечный	Symbol(2.4.1_18(13)_ОИИ_2_ПЗ_пла н.png, 0, 20, 0)	
6423	REG_STATUS: 2, STATUS: 3.	REG_STATUS: Региональное значение, STATUS: Планируемый к реконструкции.		Точечный	Symbol(2.4.1_18(13)_ОИИ_3_ПЗ_рек .png, 0, 20, 0)	
6424	REG_STATUS: 2, STATUS: 4.	REG_STATUS: Региональное значение, STATUS: Планируемый к ликвидации.		Точечный	Symbol(2.4.1_18(13)_ОИИ_4_ПЗ_ли кв.png, 0, 20, 1)	
6425	REG_STATUS: 1, STATUS: 1.	REG_STATUS: Федеральное значение, STATUS: Существующий, реконструируемый,		Точечный	Symbol(2.4.1_18(13)_ОИИ_1_ФЗ_су щ.png, 0, 23, 1)	
6426	REG_STATUS: 1, STATUS: 2.	REG_STATUS: Федеральное значение, STATUS: Планируемый к размещению.		Точечный	Symbol(2.4.1_18(13)_ОИИ_2_ФЗ_пл ан.png, 0, 23, 0)	
6427	REG_STATUS: 1, STATUS: 3.	REG_STATUS: Федеральное значение, STATUS: Планируемый к реконструкции.		Точечный	Symbol(2.4.1_18(13)_ОИИ_3_ФЗ_ре к.png, 0, 23, 0)	
6428	REG_STATUS: 1, STATUS: 4.	REG_STATUS: Федеральное значение, STATUS: Планируемый к ликвидации.		Точечный	Symbol(2.4.1_18(13)_ОИИ_4_ФЗ_ли кв.png, 0, 23, 1)	
6429	REG_STATUS: 2, STATUS: 1.	REG_STATUS: Региональное значение, STATUS: Существующий, реконструируемый,		Точечный	Symbol(2.4.1_19(15)_ОИИ_1_ПЗ_су щ.png, 0, 20, 1)	
6430	REG_STATUS: 2, STATUS: 2.	REG_STATUS: Региональное значение, STATUS: Планируемый к размещению.		Точечный	Symbol(2.4.1_19(15)_ОИИ_2_ПЗ_пла н.png, 0, 20, 0)	
6431	REG_STATUS: 2, STATUS: 3.	REG_STATUS: Региональное значение, STATUS: Планируемый к реконструкции.		Точечный	Symbol(2.4.1_19(15)_ОИИ_3_ПЗ_рек .png, 0, 20, 0)	
6432	REG_STATUS: 2, STATUS: 4.	REG_STATUS: Региональное значение, STATUS: Планируемый к ликвидации.		Точечный	Symbol(2.4.1_19(15)_ОИИ_4_ПЗ_ли кв.png, 0, 20, 1)	
6433	REG_STATUS: 1, STATUS: 1.	REG_STATUS: Федеральное значение, STATUS: Существующий, реконструируемый,		Точечный	Symbol(2.4.1_19(15)_ОИИ_1_ФЗ_су щ.png, 0, 23, 1)	
6434	REG_STATUS: 1, STATUS: 2.	REG_STATUS: Федеральное значение, STATUS: Планируемый к размещению.		Точечный	Symbol(2.4.1_19(15)_ОИИ_2_ФЗ_пл ан.png, 0, 23, 1)	
6435	REG_STATUS: 1, STATUS: 3.	REG_STATUS: Федеральное значение, STATUS: Планируемый к реконструкции.		Точечный	Symbol(2.4.1_19(15)_ОИИ_3_ФЗ_ре к.png, 0, 23, 1)	
6436	REG_STATUS: 1, STATUS: 4.	REG_STATUS: Федеральное значение, STATUS: Планируемый к ликвидации.		Точечный	Symbol(2.4.1_19(15)_ОИИ_4_ФЗ_ли кв.png, 0, 23, 1)	

6437	REG_STATUS: 2, STATUS: 1.	(ГеоТЭС), REG_STATUS: Региональное значение,		Точечный	Symbol(2.4.1_20(17)_ОИИ_1_РЗ_су щ.png, 0, 20, 1)	
6438	REG_STATUS: 2, STATUS: 2.	(ГеоТЭС), REG_STATUS: Региональное значение,		Точечный	Symbol(2.4.1_20(17)_ОИИ_2_РЗ_пла н.png, 0, 20, 1)	
6439	REG_STATUS: 2, STATUS: 3.	(ГеоТЭС), REG_STATUS: Региональное значение,		Точечный	Symbol(2.4.1_20(17)_ОИИ_3_РЗ_рек .png, 0, 20, 1)	
6440	REG_STATUS: 2, STATUS: 4.	(ГеоТЭС), REG_STATUS: Региональное значение,		Точечный	Symbol(2.4.1_20(17)_ОИИ_4_РЗ_ли кв.png, 0, 20, 1)	
6441	REG_STATUS: 1, STATUS: 1.	(ГеоТЭС), REG_STATUS: Федеральное значение,		Точечный	Symbol(2.4.1_20(17)_ОИИ_1_ФЗ_су щ.png, 0, 23, 1)	
6442	REG_STATUS: 1, STATUS: 2.	(ГеоТЭС), REG_STATUS: Федеральное значение,		Точечный	Symbol(2.4.1_20(17)_ОИИ_2_ФЗ_пл ан.png, 0, 23, 1)	
6443	REG_STATUS: 1, STATUS: 3.	(ГеоТЭС), REG_STATUS: Федеральное значение,		Точечный	Symbol(2.4.1_20(17)_ОИИ_3_ФЗ_ре к.png, 0, 23, 1)	
6444	REG_STATUS: 1, STATUS: 4.	(ГеоТЭС), REG_STATUS: Федеральное значение,		Точечный	Symbol(2.4.1_20(17)_ОИИ_4_ФЗ_ли кв.png, 0, 23, 1)	
6445	REG_STATUS: 2, STATUS: 1.	солнечная тепловая (КСТЭС), REG_STATUS: Региональное значение,		Точечный	Symbol(2.4.1_21(20)_ОИИ_1_РЗ_су щ.png, 0, 20, 1)	
6446	REG_STATUS: 2, STATUS: 2.	солнечная тепловая (КСТЭС), REG_STATUS: Региональное значение,		Точечный	Symbol(2.4.1_21(20)_ОИИ_2_РЗ_пла н.png, 0, 20, 1)	
6447	REG_STATUS: 2, STATUS: 3.	солнечная тепловая (КСТЭС), REG_STATUS: Региональное значение,		Точечный	Symbol(2.4.1_21(20)_ОИИ_3_РЗ_рек .png, 0, 20, 1)	
6448	REG_STATUS: 2, STATUS: 4.	солнечная тепловая (КСТЭС), REG_STATUS: Региональное значение,		Точечный	Symbol(2.4.1_21(20)_ОИИ_4_РЗ_ли кв.png, 0, 20, 1)	
6449	REG_STATUS: 1, STATUS: 1.	солнечная тепловая (КСТЭС), REG_STATUS: Федеральное значение,		Точечный	Symbol(2.4.1_21(20)_ОИИ_1_ФЗ_су щ.png, 0, 23, 1)	
6450	REG_STATUS: 1, STATUS: 2.	солнечная тепловая (КСТЭС), REG_STATUS: Федеральное значение,		Точечный	Symbol(2.4.1_21(20)_ОИИ_2_ФЗ_пл ан.png, 0, 23, 1)	
6451	REG_STATUS: 1, STATUS: 3.	солнечная тепловая (КСТЭС), REG_STATUS: Федеральное значение,		Точечный	Symbol(2.4.1_21(20)_ОИИ_3_ФЗ_ре к.png, 0, 23, 1)	
6452	REG_STATUS: 1, STATUS: 4.	солнечная тепловая (КСТЭС), REG_STATUS: Федеральное значение,		Точечный	Symbol(2.4.1_21(20)_ОИИ_4_ФЗ_ли кв.png, 0, 23, 1)	
6453	REG_STATUS: 2, STATUS: 1.	REG_STATUS: Региональное значение, STATUS: Существующий, реконструируемый,		Точечный	Symbol(2.4.1_22_ОИИ_1_РЗ_сущ.png, 0, 20, 1)	
6454	REG_STATUS: 2, STATUS: 2.	REG_STATUS: Региональное значение, STATUS: Планируемый к размещению.		Точечный	Symbol(2.4.1_22_ОИИ_2_РЗ_план.png, 0, 20, 1)	

6455	REG_STATUS: 2, STATUS: 3.	REG_STATUS: Региональное значение, STATUS: Планируемый к реконструкции.		Точечный	Symbol(2.4.1_22_ОИИ_3_РЗ_рек.png, 0, 20, 1)	
6456	REG_STATUS: 2, STATUS: 4.	REG_STATUS: Региональное значение, STATUS: Планируемый к ликвидации.		Точечный	Symbol(2.4.1_22_ОИИ_4_РЗ_ликв.png, 0, 20, 1)	
6457	REG_STATUS: 1, STATUS: 1.	REG_STATUS: Федеральное значение, STATUS: Существующий, реконструируемый,		Точечный	Symbol(2.4.1_22_ОИИ_1_ФЗ_сущ.png, 0, 23, 1)	
6458	REG_STATUS: 1, STATUS: 2.	REG_STATUS: Федеральное значение, STATUS: Планируемый к размещению.		Точечный	Symbol(2.4.1_22_ОИИ_2_ФЗ_план.png, 0, 23, 1)	
6459	REG_STATUS: 1, STATUS: 3.	REG_STATUS: Федеральное значение, STATUS: Планируемый к реконструкции.		Точечный	Symbol(2.4.1_22_ОИИ_3_ФЗ_рек.png, 0, 23, 1)	
6460	REG_STATUS: 1, STATUS: 4.	REG_STATUS: Федеральное значение, STATUS: Планируемый к ликвидации.		Точечный	Symbol(2.4.1_22_ОИИ_4_ФЗ_ликв.png, 0, 23, 1)	
6461	REG_STATUS: 2, STATUS: 1.	мобильная (МГТЭС), REG_STATUS: Региональное значение,		Точечный	Symbol(2.4.1_23_ОИИ_1_РЗ_сущ.png, 0, 20, 1)	
6462	REG_STATUS: 2, STATUS: 2.	мобильная (МГТЭС), REG_STATUS: Региональное значение,		Точечный	Symbol(2.4.1_23_ОИИ_2_РЗ_план.png, 0, 20, 1)	
6463	REG_STATUS: 2, STATUS: 3.	мобильная (МГТЭС), REG_STATUS: Региональное значение,		Точечный	Symbol(2.4.1_23_ОИИ_3_РЗ_рек.png, 0, 20, 1)	
6464	REG_STATUS: 2, STATUS: 4.	мобильная (МГТЭС), REG_STATUS: Региональное значение,		Точечный	Symbol(2.4.1_23_ОИИ_4_РЗ_ликв.png, 0, 20, 1)	
6465	REG_STATUS: 1, STATUS: 1.	мобильная (МГТЭС), REG_STATUS: Федеральное значение,		Точечный	Symbol(2.4.1_23_ОИИ_1_ФЗ_сущ.png, 0, 23, 1)	
6466	REG_STATUS: 1, STATUS: 2.	мобильная (МГТЭС), REG_STATUS: Федеральное значение,		Точечный	Symbol(2.4.1_23_ОИИ_2_ФЗ_план.png, 0, 23, 1)	
6467	REG_STATUS: 1, STATUS: 3.	мобильная (МГТЭС), REG_STATUS: Федеральное значение,		Точечный	Symbol(2.4.1_23_ОИИ_3_ФЗ_рек.png, 0, 23, 1)	
6468	REG_STATUS: 1, STATUS: 4.	мобильная (МГТЭС), REG_STATUS: Федеральное значение,		Точечный	Symbol(2.4.1_23_ОИИ_4_ФЗ_ликв.png, 0, 23, 1)	

OtherObject_pr

6124	STATUS: 1, CLASSID: 602050601.	района_Местное значение городского округа_Местное значение поселения_Иное значение,		Точечный	Symbol(2.5.6_1_ПП_1_МЗ_сущ.png, 0, 18, 1)	
6125	STATUS: 2, CLASSID: 602050601.	района_Местное значение городского округа_Местное значение поселения_Иное значение,		Точечный	Symbol(2.5.6_1_ПП_2_МЗ_план.png, 0, 18, 0)	
6126	STATUS: 3, CLASSID: 602050601.	района_Местное значение городского округа_Местное значение поселения_Иное значение,		Точечный	Symbol(2.5.6_1_ПП_3_МЗ_рек.png, 0, 18, 0)	
6127	STATUS: 4, CLASSID: 602050601.	района_Местное значение городского округа_Местное значение поселения_Иное значение,		Точечный	Symbol(2.5.6_1_ПП_4_МЗ_ликв.png, 0, 18, 1)	





6557	STATUS: 1, CLASSID: 602050601.	STATUS: Существующий, реконструируемый, строящийся,		Точечный	Symbol(2.5.6_1_ПП_1_P3_сущ.png, 0, 20, 1)	
6558	STATUS: 2, CLASSID: 602050601.	STATUS: Планируемый к размещению, CLASSID: Иные объекты регионального значения,		Точечный	Symbol(2.5.6_1_ПП_2_P3_план.png, 0, 20, 0)	
6559	STATUS: 3, CLASSID: 602050601.	STATUS: Планируемый к реконструкции, CLASSID: Иные объекты регионального значения,		Точечный	Symbol(2.5.6_1_ПП_3_P3_рек.png, 0, 20, 0)	
6560	STATUS: 4, CLASSID: 602050601.	STATUS: Планируемый к ликвидации, CLASSID: Иные объекты регионального значения,		Точечный	Symbol(2.5.6_1_ПП_4_P3_ликв.png, 0, 20, 1)	
6561	STATUS: 1, CLASSID: 602050601.	STATUS: Существующий, реконструируемый, строящийся,		Точечный	Symbol(2.5.6_1_ПП_1_Ф3_сущ.png, 0, 23, 1)	
6562	STATUS: 2, CLASSID: 602050601.	STATUS: Планируемый к размещению, CLASSID: Иные объекты регионального значения,		Точечный	Symbol(2.5.6_1_ПП_2_Ф3_план.png, 0, 23, 0)	
6563	STATUS: 3, CLASSID: 602050601.	STATUS: Планируемый к реконструкции, CLASSID: Иные объекты регионального значения,		Точечный	Symbol(2.5.6_1_ПП_3_Ф3_рек.png, 0, 23, 0)	
6564	STATUS: 4, CLASSID: 602050601.	STATUS: Планируемый к ликвидации, CLASSID: Иные объекты регионального значения,		Точечный	Symbol(2.5.6_1_ПП_4_Ф3_ликв.png, 0, 23, 1)	



















WildlifeProtection_pr



















6116	REG_STATUS: 3,4,5,6,8, STATUS: 1.	сохранения животных, REG_STATUS: Местное значение муниципального		Точечный	Symbol(2.5.5_1_ПП_1_M3_сущ.png, 0, 18, 1)	
6117	REG_STATUS: 3,4,5,6,8, STATUS: 2.	сохранения животных, REG_STATUS: Местное значение муниципального		Точечный	Symbol(2.5.5_1_ПП_2_M3_план.png, 0, 18, 0)	
6118	REG_STATUS: 3,4,5,6,8, STATUS: 3.	сохранения животных, REG_STATUS: Местное значение муниципального		Точечный	Symbol(2.5.5_1_ПП_3_M3_рек.png, 0, 18, 0)	
6119	REG_STATUS: 3,4,5,6,8, STATUS: 4.	сохранения животных, REG_STATUS: Местное значение муниципального		Точечный	Symbol(2.5.5_1_ПП_4_M3_ликв.png, 0, 18, 1)	
6120	REG_STATUS: 3,4,5,6,8, STATUS: 1.	района, Местное значение городского		Точечный	Symbol(2.5.5_2_ПП_1_M3_сущ.png, 0, 18, 1)	
6121	REG_STATUS: 3,4,5,6,8, STATUS: 2.	района, Местное значение городского		Точечный	Symbol(2.5.5_2_ПП_2_M3_план.png, 0, 18, 0)	
6122	REG_STATUS: 3,4,5,6,8, STATUS: 3.	района, Местное значение городского		Точечный	Symbol(2.5.5_2_ПП_3_M3_рек.png, 0, 18, 0)	
6123	REG_STATUS: 3,4,5,6,8, STATUS: 4.	района, Местное значение городского		Точечный	Symbol(2.5.5_2_ПП_4_M3_ликв.png, 0, 18, 1)	
6541	REG_STATUS: 2, STATUS: 1.	сохранения животных, REG_STATUS: Региональное значение,		Точечный	Symbol(2.5.5_1_ПП_1_P3_сущ.png, 0, 20, 1)	
6542	REG_STATUS: 2, STATUS: 2.	сохранения животных, REG_STATUS: Региональное значение,		Точечный	Symbol(2.5.5_1_ПП_2_P3_план.png, 0, 20, 0)	

6543	REG_STATUS: 2, STATUS: 3.	сохранения животных, REG_STATUS: Региональное значение,		Точечный	Symbol(2.5.5_1_ПП_3_P3_рек.png, 0, 20, 0)	
6544	REG_STATUS: 2, STATUS: 4.	сохранения животных, REG_STATUS: Региональное значение,		Точечный	Symbol(2.5.5_1_ПП_4_P3_ликв.png, 0, 20, 1)	
6545	REG_STATUS: 1, STATUS: 1.	сохранения животных, REG_STATUS: Федеральное значение,		Точечный	Symbol(2.5.5_1_ПП_1_Ф3_сущ.png, 0, 23, 1)	
6546	REG_STATUS: 1, STATUS: 2.	сохранения животных, REG_STATUS: Федеральное значение,		Точечный	Symbol(2.5.5_1_ПП_2_Ф3_план.png, 0, 23, 0)	
6547	REG_STATUS: 1, STATUS: 3.	сохранения животных, REG_STATUS: Федеральное значение,		Точечный	Symbol(2.5.5_1_ПП_3_Ф3_рек.png, 0, 23, 0)	
6548	REG_STATUS: 1, STATUS: 4.	сохранения животных, REG_STATUS: Федеральное значение,		Точечный	Symbol(2.5.5_1_ПП_4_Ф3_ликв.png, 0, 23, 1)	
6549	REG_STATUS: 2, STATUS: 1.	REG_STATUS: Региональное значение, STATUS: Существующий, реконструируемый,		Точечный	Symbol(2.5.5_2_ПП_1_P3_сущ.png, 0, 20, 1)	
6550	REG_STATUS: 2, STATUS: 2.	REG_STATUS: Региональное значение, STATUS: Планируемый к размещению.		Точечный	Symbol(2.5.5_2_ПП_2_P3_план.png, 0, 20, 0)	
6551	REG_STATUS: 2, STATUS: 3.	REG_STATUS: Региональное значение, STATUS: Планируемый к реконструкции.		Точечный	Symbol(2.5.5_2_ПП_3_P3_рек.png, 0, 20, 0)	
6552	REG_STATUS: 2, STATUS: 4.	REG_STATUS: Региональное значение, STATUS: Планируемый к ликвидации.		Точечный	Symbol(2.5.5_2_ПП_4_P3_ликв.png, 0, 20, 1)	
6553	REG_STATUS: 1, STATUS: 1.	REG_STATUS: Федеральное значение, STATUS: Существующий, реконструируемый,		Точечный	Symbol(2.5.5_2_ПП_1_Ф3_сущ.png, 0, 23, 1)	
6554	REG_STATUS: 1, STATUS: 2.	REG_STATUS: Федеральное значение, STATUS: Планируемый к размещению.		Точечный	Symbol(2.5.5_2_ПП_2_Ф3_план.png, 0, 23, 0)	
6555	REG_STATUS: 1, STATUS: 3.	REG_STATUS: Федеральное значение, STATUS: Планируемый к реконструкции.		Точечный	Symbol(2.5.5_2_ПП_3_Ф3_рек.png, 0, 23, 0)	
6556	REG_STATUS: 1, STATUS: 4.	REG_STATUS: Федеральное значение, STATUS: Планируемый к ликвидации.		Точечный	Symbol(2.5.5_2_ПП_4_Ф3_ликв.png, 0, 23, 1)	



















EnvMonitoring_pr



















6108	REG_STATUS: 3,4,5,6,8, STATUS: 1.	состоянием окружающей природной среды, ее загрязнением,		Точечный	Symbol(2.5.4_1_ПП_1_M3_сущ.png, 0, 18, 1)	
6109	REG_STATUS: 3,4,5,6,8, STATUS: 2.	состоянием окружающей природной среды, ее загрязнением,		Точечный	Symbol(2.5.4_1_ПП_2_M3_план.png, 0, 18, 0)	
6110	REG_STATUS: 3,4,5,6,8, STATUS: 3.	состоянием окружающей природной среды, ее загрязнением,		Точечный	Symbol(2.5.4_1_ПП_3_M3_рек.png, 0, 18, 0)	
6111	REG_STATUS: 3,4,5,6,8, STATUS: 4.	состоянием окружающей природной среды, ее загрязнением,		Точечный	Symbol(2.5.4_1_ПП_4_M3_ликв.png, 0, 18, 1)	



















EnvMonitoring_pr	6525	REG_STATUS: 2, STATUS: 1.	состоянием окружающей природной среды, ее загрязнением,		Точечный	Symbol(2.5.4_1_ПП_1_РЗ_сущ.png, 0, 20, 1)	
	6526	REG_STATUS: 2, STATUS: 2.	состоянием окружающей природной среды, ее загрязнением,		Точечный	Symbol(2.5.4_1_ПП_2_РЗ_план.png, 0, 20, 0)	
	6527	REG_STATUS: 2, STATUS: 3.	состоянием окружающей природной среды, ее загрязнением,		Точечный	Symbol(2.5.4_1_ПП_3_РЗ_рек.png, 0, 20, 0)	
	6528	REG_STATUS: 2, STATUS: 4.	состоянием окружающей природной среды, ее загрязнением,		Точечный	Symbol(2.5.4_1_ПП_4_РЗ_ликв.png, 0, 20, 1)	
	6529	REG_STATUS: 1, STATUS: 1.	состоянием окружающей природной среды, ее загрязнением,		Точечный	Symbol(2.5.4_1_ПП_1_ФЗ_сущ.png, 0, 23, 1)	
	6530	REG_STATUS: 1, STATUS: 2.	состоянием окружающей природной среды, ее загрязнением,		Точечный	Symbol(2.5.4_1_ПП_2_ФЗ_план.png, 0, 23, 0)	
	6531	REG_STATUS: 1, STATUS: 3.	состоянием окружающей природной среды, ее загрязнением,		Точечный	Symbol(2.5.4_1_ПП_3_ФЗ_рек.png, 0, 23, 0)	
	6532	REG_STATUS: 1, STATUS: 4.	состоянием окружающей природной среды, ее загрязнением,		Точечный	Symbol(2.5.4_1_ПП_4_ФЗ_ликв.png, 0, 23, 1)	
Cemetery_pr							
	5956	REG_STATUS: 3,4,5,6,8, STATUS: 1.	REG_STATUS: Местное значение муниципального района, Местное значение городского		Точечный	Symbol(2.2.5_1_ПП_1_МЗ_сущ.png, 0, 18, 1)	
	5957	REG_STATUS: 2, STATUS: 1.	REG_STATUS: Региональное значение, STATUS: Существующий, реконструируемый,		Точечный	Symbol(2.2.5_1_ПП_1_РЗ_сущ.png, 0, 20, 1)	
	5958	REG_STATUS: 1, STATUS: 1.	REG_STATUS: Федеральное значение, STATUS: Существующий, реконструируемый,		Точечный	Symbol(2.2.5_1_ПП_1_ФЗ_сущ.png, 0, 23, 1)	
	5959	REG_STATUS: 3,4,5,6,8, STATUS: 2.	REG_STATUS: Местное значение муниципального района, Местное значение городского		Точечный	Symbol(2.2.5_1_ПП_2_МЗ_план.png, 0, 18, 0)	
	5960	REG_STATUS: 2, STATUS: 2.	REG_STATUS: Региональное значение, STATUS: Планируемый к размещению.		Точечный	Symbol(2.2.5_1_ПП_2_РЗ_план.png, 0, 20, 0)	
	5961	REG_STATUS: 1, STATUS: 2.	REG_STATUS: Федеральное значение, STATUS: Планируемый к размещению.		Точечный	Symbol(2.2.5_1_ПП_2_ФЗ_план.png, 0, 23, 0)	
	5962	REG_STATUS: 3,4,5,6,8, STATUS: 3.	REG_STATUS: Местное значение муниципального района, Местное значение городского		Точечный	Symbol(2.2.5_1_ПП_3_МЗ_реконстр.png, 0, 18, 0)	
	5963	REG_STATUS: 2, STATUS: 3.	REG_STATUS: Региональное значение, STATUS: Планируемый к реконструкции.		Точечный	Symbol(2.2.5_1_ПП_3_РЗ_реконстр.png, 0, 20, 0)	
	5964	REG_STATUS: 1, STATUS: 3.	REG_STATUS: Федеральное значение, STATUS: Планируемый к реконструкции.		Точечный	Symbol(2.2.5_1_ПП_3_ФЗ_реконстр.png, 0, 23, 0)	
	5965	REG_STATUS: 3,4,5,6,8, STATUS: 1.	мемориальное кладбище, REG_STATUS: Местное значение муниципального		Точечный	Symbol(2.2.5_2_ПП_1_МЗ_сущ.png, 0, 18, 1)	



















5966	REG_STATUS: 2, STATUS: 1.	мемориальное кладбище. REG_STATUS: Региональное значение,		Точечный	Symbol(2.2.5_2_ПП_1_P3_сущ.png, 0, 20, 1)	
5967	REG_STATUS: 1, STATUS: 1.	мемориальное кладбище. REG_STATUS: Федеральное значение,		Точечный	Symbol(2.2.5_2_ПП_1_Ф3_сущ.png, 0, 23, 1)	
5968	REG_STATUS: 3,4,5,6,8, STATUS: 2.	мемориальное кладбище. REG_STATUS: Местное значение муниципального		Точечный	Symbol(2.2.5_2_ПП_2_M3_план.png, 0, 18, 0)	
5969	REG_STATUS: 2, STATUS: 2.	мемориальное кладбище. REG_STATUS: Региональное значение,		Точечный	Symbol(2.2.5_2_ПП_2_P3_план.png, 0, 20, 0)	
5970	REG_STATUS: 1, STATUS: 2.	мемориальное кладбище. REG_STATUS: Федеральное значение,		Точечный	Symbol(2.2.5_2_ПП_2_Ф3_план.png, 0, 23, 0)	
5971	REG_STATUS: 3,4,5,6,8, STATUS: 3.	мемориальное кладбище. REG_STATUS: Местное значение муниципального		Точечный	Symbol(2.2.5_2_ПП_3_M3_реконстр .png, 0, 18, 0)	
5972	REG_STATUS: 2, STATUS: 3.	мемориальное кладбище. REG_STATUS: Региональное значение,		Точечный	Symbol(2.2.5_2_ПП_3_P3_реконстр. .png, 0, 20, 0)	
5973	REG_STATUS: 1, STATUS: 3.	мемориальное кладбище. REG_STATUS: Федеральное значение,		Точечный	Symbol(2.2.5_2_ПП_3_Ф3_реконстр. .png, 0, 23, 0)	
5974	REG_STATUS: 3,4,5,6,8, STATUS: 1.	REG_STATUS: Местное значение муниципального района, Местное значение городского		Точечный	Symbol(2.2.5_3_ПП_1_M3_сущ.png, 0, 18, 1)	
5975	REG_STATUS: 2, STATUS: 1.	REG_STATUS: Региональное значение, STATUS: Существующий, реконструируемый,		Точечный	Symbol(2.2.5_3_ПП_1_P3_сущ.png, 0, 20, 1)	
5976	REG_STATUS: 1, STATUS: 1.	REG_STATUS: Федеральное значение, STATUS: Существующий, реконструируемый,		Точечный	Symbol(2.2.5_3_ПП_1_Ф3_сущ.png, 0, 23, 1)	
5977	REG_STATUS: 3,4,5,6,8, STATUS: 2.	REG_STATUS: Местное значение муниципального района, Местное значение городского		Точечный	Symbol(2.2.5_3_ПП_2_M3_план.png, 0, 18, 0)	
5978	REG_STATUS: 2, STATUS: 2.	REG_STATUS: Региональное значение, STATUS: Планируемый к размещению.		Точечный	Symbol(2.2.5_3_ПП_2_P3_план.png, 0, 20, 0)	
5979	REG_STATUS: 1, STATUS: 2.	REG_STATUS: Федеральное значение, STATUS: Планируемый к размещению.		Точечный	Symbol(2.2.5_3_ПП_2_Ф3_план.png, 0, 23, 0)	
5980	REG_STATUS: 3,4,5,6,8, STATUS: 3.	REG_STATUS: Местное значение муниципального района, Местное значение городского		Точечный	Symbol(2.2.5_3_ПП_3_M3_реконстр .png, 0, 18, 0)	
5981	REG_STATUS: 2, STATUS: 3.	REG_STATUS: Региональное значение, STATUS: Планируемый к реконструкции.		Точечный	Symbol(2.2.5_3_ПП_3_P3_реконстр. .png, 0, 20, 0)	
5982	REG_STATUS: 1, STATUS: 3.	REG_STATUS: Федеральное значение, STATUS: Планируемый к реконструкции.		Точечный	Symbol(2.2.5_3_ПП_3_Ф3_реконстр. .png, 0, 23, 0)	
6106	REG_STATUS: 3,4,5,6,8, STATUS: 1.	REG_STATUS: Местное значение муниципального района, Местное значение городского		Точечный	Symbol(2.2.5_4_ПП_1_M3_сущ.png, 0, 18, 1)	



















6107	REG_STATUS: 3,4,5,6,8, STATUS: 3.	REG_STATUS: Местное значение муниципального района, Местное значение городского		Точечный	Symbol(2.2.5_4_ПП_3_МЗ_рек.png, 0, 18, 0)	
6521	REG_STATUS: 2, STATUS: 1.	REG_STATUS: Региональное значение, STATUS: Существующий, реконструируемый,		Точечный	Symbol(2.2.5_4_ПП_1_РЗ_сущ.png, 0, 20, 1)	
6522	REG_STATUS: 2, STATUS: 3.	REG_STATUS: Региональное значение, STATUS: Планируемый к реконструкции.		Точечный	Symbol(2.2.5_4_ПП_3_РЗ_рек.png, 0, 20, 0)	
6523	REG_STATUS: 1, STATUS: 1.	REG_STATUS: Федеральное значение, STATUS: Существующий, реконструируемый,		Точечный	Symbol(2.2.5_4_ПП_1_ФЗ_сущ.png, 0, 23, 1)	
6524	REG_STATUS: 1, STATUS: 3.	REG_STATUS: Федеральное значение, STATUS: Планируемый к реконструкции.		Точечный	Symbol(2.2.5_4_ПП_3_ФЗ_рек.png, 0, 23, 0)	
EmergencyProtectionObj_pr						
2558	REG_STATUS: 3,4,5,6,8, STATUS: 1.	системы предупреждения и ликвидации чрезвычайных ситуаций,		Точечный	Symbol(2.5.2_1_ИО_1_МЗ_сущ.png, 0, 18, 1)	
2559	REG_STATUS: 2, STATUS: 1.	системы предупреждения и ликвидации чрезвычайных ситуаций,		Точечный	Symbol(2.5.2_1_ИО_1_РЗ_сущ.png, 0, 20, 1)	
2560	REG_STATUS: 1, STATUS: 1.	системы предупреждения и ликвидации чрезвычайных ситуаций,		Точечный	Symbol(2.5.2_1_ИО_1_ФЗ_сущ.png, 0, 23, 1)	
2561	REG_STATUS: 3,4,5,6,8, STATUS: 2.	системы предупреждения и ликвидации чрезвычайных ситуаций,		Точечный	Symbol(2.5.2_1_ИО_2_МЗ_план.png, 0, 18, 0)	
2562	REG_STATUS: 2, STATUS: 2.	системы предупреждения и ликвидации чрезвычайных ситуаций,		Точечный	Symbol(2.5.2_1_ИО_2_РЗ_план.png, 0, 20, 0)	
2563	REG_STATUS: 1, STATUS: 2.	системы предупреждения и ликвидации чрезвычайных ситуаций,		Точечный	Symbol(2.5.2_1_ИО_2_ФЗ_план.png, 0, 23, 0)	
2564	REG_STATUS: 3,4,5,6,8, STATUS: 3.	системы предупреждения и ликвидации чрезвычайных ситуаций,		Точечный	Symbol(2.5.2_1_ИО_3_МЗ_реконстр.png, 0, 18, 0)	
2565	REG_STATUS: 2, STATUS: 3.	системы предупреждения и ликвидации чрезвычайных ситуаций,		Точечный	Symbol(2.5.2_1_ИО_3_РЗ_реконстр.png, 0, 20, 0)	
2566	REG_STATUS: 1, STATUS: 3.	системы предупреждения и ликвидации чрезвычайных ситуаций,		Точечный	Symbol(2.5.2_1_ИО_3_ФЗ_реконстр.png, 0, 23, 0)	
2567	REG_STATUS: 3,4,5,6,8, STATUS: 4.	системы предупреждения и ликвидации чрезвычайных ситуаций,		Точечный	Symbol(2.5.2_1_ИО_4_МЗ_ликв.png, 0, 18, 1)	
2568	REG_STATUS: 2, STATUS: 4.	системы предупреждения и ликвидации чрезвычайных ситуаций,		Точечный	Symbol(2.5.2_1_ИО_4_РЗ_ликв.png, 0, 20, 1)	
2569	REG_STATUS: 1, STATUS: 4.	системы предупреждения и ликвидации чрезвычайных ситуаций,		Точечный	Symbol(2.5.2_1_ИО_4_ФЗ_ликв.png, 0, 23, 1)	
2570	CLASSID: 602050202, STATUS: 1.	района, Местное значение городского округа, Местное значение поселения, Иное значение,		Точечный	Symbol(2.5.2_2_ИО_1_МЗ_сущ.png, 0, 18, 1)	


2571	CLASSID: 602050202, STATUS: 1.	CLASSID: Объект обеспечения пожарной безопасности, пожарный резервуар,		Точечный	Symbol(2.5.2_2_ИО_1_ПЗ_сущ.png, 0, 20, 1)	
2572	CLASSID: 602050202, STATUS: 1.	CLASSID: Объект обеспечения пожарной безопасности, пожарный резервуар,		Точечный	Symbol(2.5.2_2_ИО_1_ФЗ_сущ.png, 0, 23, 1)	
2573	CLASSID: 602050202, STATUS: 2.	района, Местное значение городского округа, Местное значение поселения, Иное значение,		Точечный	Symbol(2.5.2_2_ИО_2_МЗ_план.png, 0, 18, 0)	
2574	CLASSID: 602050202, STATUS: 2.	CLASSID: Объект обеспечения пожарной безопасности, пожарный резервуар,		Точечный	Symbol(2.5.2_2_ИО_2_ПЗ_план.png, 0, 20, 0)	
2575	CLASSID: 602050202, STATUS: 2.	CLASSID: Объект обеспечения пожарной безопасности, пожарный резервуар,		Точечный	Symbol(2.5.2_2_ИО_2_ФЗ_план.png, 0, 23, 0)	
2576	CLASSID: 602050202, STATUS: 3.	района, Местное значение городского округа, Местное значение поселения, Иное значение,		Точечный	Symbol(2.5.2_2_ИО_3_МЗ_реконстр.png, 0, 18, 0)	
2577	CLASSID: 602050202, STATUS: 3.	CLASSID: Объект обеспечения пожарной безопасности, пожарный резервуар,		Точечный	Symbol(2.5.2_2_ИО_3_ПЗ_реконстр.png, 0, 20, 0)	
2578	CLASSID: 602050202, STATUS: 3.	CLASSID: Объект обеспечения пожарной безопасности, пожарный резервуар,		Точечный	Symbol(2.5.2_2_ИО_3_ФЗ_реконстр.png, 0, 23, 0)	
2579	CLASSID: 602050202, STATUS: 4.	района, Местное значение городского округа, Местное значение поселения, Иное значение,		Точечный	Symbol(2.5.2_2_ИО_4_МЗ_ликв.png, 0, 18, 1)	
2580	CLASSID: 602050202, STATUS: 4.	CLASSID: Объект обеспечения пожарной безопасности, пожарный резервуар,		Точечный	Symbol(2.5.2_2_ИО_4_ПЗ_ликв.png, 0, 20, 1)	
2581	CLASSID: 602050202, STATUS: 4.	CLASSID: Объект обеспечения пожарной безопасности, пожарный резервуар,		Точечный	Symbol(2.5.2_2_ИО_4_ФЗ_ликв.png, 0, 23, 1)	
2582	CLASSID: 602050203, STATUS: 1.	района, Местное значение городского округа, Местное значение поселения, Иное значение,		Точечный	Symbol(2.5.2_3_ИО_1_МЗ_сущ.png, 0, 18, 1)	
2583	CLASSID: 602050203, STATUS: 1.	CLASSID: Объект лесопожарной охраны, STATUS: Существующий, реконструируемый,		Точечный	Symbol(2.5.2_3_ИО_1_ПЗ_сущ.png, 0, 20, 1)	
2584	CLASSID: 602050203, STATUS: 1.	CLASSID: Объект лесопожарной охраны, STATUS: Существующий, реконструируемый,		Точечный	Symbol(2.5.2_3_ИО_1_ФЗ_сущ.png, 0, 23, 1)	
2585	CLASSID: 602050203, STATUS: 2.	района, Местное значение городского округа, Местное значение поселения, Иное значение,		Точечный	Symbol(2.5.2_3_ИО_2_МЗ_план.png, 0, 18, 0)	
2586	CLASSID: 602050203, STATUS: 2.	CLASSID: Объект лесопожарной охраны, STATUS: Планируемый к размещению.		Точечный	Symbol(2.5.2_3_ИО_2_ПЗ_план.png, 0, 20, 0)	
2587	CLASSID: 602050203, STATUS: 2.	CLASSID: Объект лесопожарной охраны, STATUS: Планируемый к размещению.		Точечный	Symbol(2.5.2_3_ИО_2_ФЗ_план.png, 0, 23, 0)	
2588	CLASSID: 602050203, STATUS: 3.	района, Местное значение городского округа, Местное значение поселения, Иное значение,		Точечный	Symbol(2.5.2_3_ИО_3_МЗ_реконстр.png, 0, 18, 0)	

2589	CLASSID: 602050203, STATUS: 3.	CLASSID: Объект лесопожарной охраны, STATUS: Планируемый к реконструкции.		Точечный	Symbol(2.5.2_3_ИО_3_РЗ_реконстр. png, 0, 20, 0)	
2590	CLASSID: 602050203, STATUS: 3.	CLASSID: Объект лесопожарной охраны, STATUS: Планируемый к реконструкции.		Точечный	Symbol(2.5.2_3_ИО_3_ФЗ_реконстр. png, 0, 23, 0)	
2591	CLASSID: 602050203, STATUS: 4.	района,Местное значение городского округа,Местное значение поселения,Иное значение,		Точечный	Symbol(2.5.2_3_ИО_4_МЗ_ликв.png, 0, 18, 1)	
2592	CLASSID: 602050203, STATUS: 4.	CLASSID: Объект лесопожарной охраны, STATUS: Планируемый к ликвидации.		Точечный	Symbol(2.5.2_3_ИО_4_РЗ_ликв.png, 0, 20, 1)	
2593	CLASSID: 602050203, STATUS: 4.	CLASSID: Объект лесопожарной охраны, STATUS: Планируемый к ликвидации.		Точечный	Symbol(2.5.2_3_ИО_4_ФЗ_ликв.png, 0, 23, 1)	
2594	CLASSID: 602050204, STATUS: 1.	района,Местное значение городского округа,Местное значение поселения,Иное значение,		Точечный	Symbol(2.5.2_4_ИО_1_МЗ_сущ.png, 0, 18, 1)	
2595	CLASSID: 602050204, STATUS: 1.	CLASSID: Объект мониторинга и прогнозирования, STATUS: Существующий, реконструируемый,		Точечный	Symbol(2.5.2_4_ИО_1_РЗ_сущ.png, 0, 20, 1)	
2596	CLASSID: 602050204, STATUS: 1.	CLASSID: Объект мониторинга и прогнозирования, STATUS: Существующий, реконструируемый,		Точечный	Symbol(2.5.2_4_ИО_1_ФЗ_сущ.png, 0, 23, 1)	
2597	CLASSID: 602050204, STATUS: 2.	района,Местное значение городского округа,Местное значение поселения,Иное значение,		Точечный	Symbol(2.5.2_4_ИО_2_МЗ_план.png, 0, 18, 0)	
2598	CLASSID: 602050204, STATUS: 2.	CLASSID: Объект мониторинга и прогнозирования, STATUS: Планируемый к размещению.		Точечный	Symbol(2.5.2_4_ИО_2_РЗ_план.png, 0, 20, 0)	
2599	CLASSID: 602050204, STATUS: 2.	CLASSID: Объект мониторинга и прогнозирования, STATUS: Планируемый к размещению.		Точечный	Symbol(2.5.2_4_ИО_2_ФЗ_план.png, 0, 23, 0)	
2600	CLASSID: 602050204, STATUS: 3.	района,Местное значение городского округа,Местное значение поселения,Иное значение,		Точечный	Symbol(2.5.2_4_ИО_3_МЗ_реконстр .png, 0, 18, 0)	
2601	CLASSID: 602050204, STATUS: 3.	CLASSID: Объект мониторинга и прогнозирования, STATUS: Планируемый к реконструкции.		Точечный	Symbol(2.5.2_4_ИО_3_РЗ_реконстр. png, 0, 20, 0)	
2602	CLASSID: 602050204, STATUS: 3.	CLASSID: Объект мониторинга и прогнозирования, STATUS: Планируемый к реконструкции.		Точечный	Symbol(2.5.2_4_ИО_3_ФЗ_реконстр. png, 0, 23, 0)	
2603	CLASSID: 602050204, STATUS: 4.	района,Местное значение городского округа,Местное значение поселения,Иное значение,		Точечный	Symbol(2.5.2_4_ИО_4_МЗ_ликв.png, 0, 18, 1)	
2604	CLASSID: 602050204, STATUS: 4.	CLASSID: Объект мониторинга и прогнозирования, STATUS: Планируемый к ликвидации.		Точечный	Symbol(2.5.2_4_ИО_4_РЗ_ликв.png, 0, 20, 1)	
2605	CLASSID: 602050204, STATUS: 4.	CLASSID: Объект мониторинга и прогнозирования, STATUS: Планируемый к ликвидации.		Точечный	Symbol(2.5.2_4_ИО_4_ФЗ_ликв.png, 0, 23, 1)	
2606	CLASSID: 602050205, STATUS: 1.	района,Местное значение городского округа,Местное значение поселения,Иное значение,		Точечный	Symbol(2.5.2_5_ИО_1_МЗ_сущ.png, 0, 18, 1)	

2607	CLASSID: 602050205, STATUS: 1.	CLASSID: Объект информирования и оповещения, STATUS: Существующий, реконструируемый,		Точечный	Symbol(2.5.2_5_ИО_1_ПЗ_сущ.png, 0, 20, 1)	
2608	CLASSID: 602050205, STATUS: 1.	CLASSID: Объект информирования и оповещения, STATUS: Существующий, реконструируемый,		Точечный	Symbol(2.5.2_5_ИО_1_ФЗ_сущ.png, 0, 23, 1)	
2609	CLASSID: 602050205, STATUS: 2.	района, Местное значение городского округа, Местное значение поселения, Иное значение,		Точечный	Symbol(2.5.2_5_ИО_2_МЗ_план.png, 0, 18, 0)	
2610	CLASSID: 602050205, STATUS: 2.	CLASSID: Объект информирования и оповещения, STATUS: Планируемый к размещению.		Точечный	Symbol(2.5.2_5_ИО_2_ПЗ_план.png, 0, 20, 0)	
2611	CLASSID: 602050205, STATUS: 2.	CLASSID: Объект информирования и оповещения, STATUS: Планируемый к размещению.		Точечный	Symbol(2.5.2_5_ИО_2_ФЗ_план.png, 0, 23, 0)	
2612	CLASSID: 602050205, STATUS: 3.	района, Местное значение городского округа, Местное значение поселения, Иное значение,		Точечный	Symbol(2.5.2_5_ИО_3_МЗ_реконстр .png, 0, 18, 0)	
2613	CLASSID: 602050205, STATUS: 3.	CLASSID: Объект информирования и оповещения, STATUS: Планируемый к реконструкции.		Точечный	Symbol(2.5.2_5_ИО_3_ПЗ_реконстр. .png, 0, 20, 0)	
2614	CLASSID: 602050205, STATUS: 3.	CLASSID: Объект информирования и оповещения, STATUS: Планируемый к реконструкции.		Точечный	Symbol(2.5.2_5_ИО_3_ФЗ_реконстр. .png, 0, 23, 0)	
2615	CLASSID: 602050205, STATUS: 4.	района, Местное значение городского округа, Местное значение поселения, Иное значение,		Точечный	Symbol(2.5.2_5_ИО_4_МЗ_ликв.png, 0, 18, 1)	
2616	CLASSID: 602050205, STATUS: 4.	CLASSID: Объект информирования и оповещения, STATUS: Планируемый к ликвидации.		Точечный	Symbol(2.5.2_5_ИО_4_ПЗ_ликв.png, 0, 20, 1)	
2617	CLASSID: 602050205, STATUS: 4.	CLASSID: Объект информирования и оповещения, STATUS: Планируемый к ликвидации.		Точечный	Symbol(2.5.2_5_ИО_4_ФЗ_ликв.png, 0, 23, 1)	
6102	CLASSID: 602050201, STATUS: 1.	района, Местное значение городского округа, Местное значение поселения, Иное значение,		Точечный	Symbol(2.5.2_6(1)_ИО_1_МЗ_сущ.p ng, 0, 18, 1)	
6103	CLASSID: 602050201, STATUS: 2.	района, Местное значение городского округа, Местное значение поселения, Иное значение,		Точечный	Symbol(2.5.2_6(1)_ИО_2_МЗ_план.p ng, 0, 18, 0)	
6104	CLASSID: 602050201, STATUS: 3.	района, Местное значение городского округа, Местное значение поселения, Иное значение,		Точечный	Symbol(2.5.2_6(1)_ИО_3_МЗ_рек.pn g, 0, 18, 0)	
6105	CLASSID: 602050201, STATUS: 4.	района, Местное значение городского округа, Местное значение поселения, Иное значение,		Точечный	Symbol(2.5.2_6(1)_ИО_4_МЗ_ликв.p ng, 0, 18, 1)	
6513	CLASSID: 602050201, STATUS: 1.	CLASSID: Аварийно-спасательная служба и (или) аварийно-спасательное формирование,		Точечный	Symbol(2.5.2_6(1)_ИО_1_ПЗ_сущ.pn g, 0, 20, 1)	
6514	CLASSID: 602050201, STATUS: 2.	CLASSID: Аварийно-спасательная служба и (или) аварийно-спасательное формирование,		Точечный	Symbol(2.5.2_6(1)_ИО_2_ПЗ_план.p ng, 0, 20, 0)	
6515	CLASSID: 602050201, STATUS: 3.	CLASSID: Аварийно-спасательная служба и (или) аварийно-спасательное формирование,		Точечный	Symbol(2.5.2_6(1)_ИО_3_ПЗ_рек.png , 0, 20, 0)	










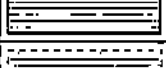

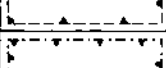
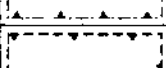
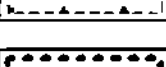
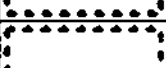
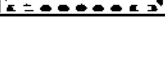
6516	CLASSID: 602050201, STATUS: 4.	CLASSID: Аварийно-спасательная служба и (или) аварийно-спасательное формирование,		Точечный	Symbol(2.5.2_6(1)_ИО_4_ПЗ_ликв.png, 0, 20, 1)	
6517	CLASSID: 602050201, STATUS: 1.	CLASSID: Аварийно-спасательная служба и (или) аварийно-спасательное формирование,		Точечный	Symbol(2.5.2_6(1)_ИО_1_ФЗ_сущ.png, 0, 23, 1)	
6518	CLASSID: 602050201, STATUS: 2.	CLASSID: Аварийно-спасательная служба и (или) аварийно-спасательное формирование,		Точечный	Symbol(2.5.2_6(1)_ИО_2_ФЗ_план.png, 0, 23, 0)	
6519	CLASSID: 602050201, STATUS: 3.	CLASSID: Аварийно-спасательная служба и (или) аварийно-спасательное формирование,		Точечный	Symbol(2.5.2_6(1)_ИО_3_ФЗ_рек.png, 0, 23, 0)	
6520	CLASSID: 602050201, STATUS: 4.	CLASSID: Аварийно-спасательная служба и (или) аварийно-спасательное формирование,		Точечный	Symbol(2.5.2_6(1)_ИО_4_ФЗ_ликв.png, 0, 23, 1)	
8344	REG_STATUS: 3,4,5,6,8, STATUS: 1.	обороны, REG_STATUS: Местное значение муниципального		Точечный	Symbol(2.5.2_7_ИО_1_МЗ_сущ.png, 0, 18, 1)	
8345	REG_STATUS: 2, STATUS: 1.	обороны, REG_STATUS: Региональное значение,		Точечный	Symbol(2.5.2_7_ИО_1_ПЗ_сущ.png, 0, 20, 1)	
8346	REG_STATUS: 1, STATUS: 1.	обороны, REG_STATUS: Федеральное значение,		Точечный	Symbol(2.5.2_7_ИО_1_ФЗ_сущ.png, 0, 23, 1)	
8347	REG_STATUS: 3,4,5,6,8, STATUS: 2.	обороны, REG_STATUS: Местное значение муниципального		Точечный	Symbol(2.5.2_7_ИО_2_МЗ_план.png, 0, 18, 0)	
8348	REG_STATUS: 2, STATUS: 2.	обороны, REG_STATUS: Региональное значение,		Точечный	Symbol(2.5.2_7_ИО_2_ПЗ_план.png, 0, 20, 0)	
8349	REG_STATUS: 1, STATUS: 2.	обороны, REG_STATUS: Федеральное значение,		Точечный	Symbol(2.5.2_7_ИО_2_ФЗ_план.png, 0, 23, 0)	
8350	REG_STATUS: 3,4,5,6,8, STATUS: 3.	обороны, REG_STATUS: Местное значение муниципального		Точечный	Symbol(2.5.2_7_ИО_3_МЗ_реконст.png, 0, 18, 0)	
8351	REG_STATUS: 2, STATUS: 3.	обороны, REG_STATUS: Региональное значение,		Точечный	Symbol(2.5.2_7_ИО_3_ПЗ_реконст.png, 0, 20, 0)	
8352	REG_STATUS: 1, STATUS: 3.	обороны, REG_STATUS: Федеральное значение,		Точечный	Symbol(2.5.2_7_ИО_3_ФЗ_реконст.png, 0, 23, 0)	
8353	REG_STATUS: 3,4,5,6,8, STATUS: 4.	обороны, REG_STATUS: Местное значение муниципального		Точечный	Symbol(2.5.2_7_ИО_4_МЗ_ликв.png, 0, 18, 1)	
8354	REG_STATUS: 2, STATUS: 4.	обороны, REG_STATUS: Региональное значение,		Точечный	Symbol(2.5.2_7_ИО_4_ПЗ_ликв.png, 0, 20, 1)	
8355	REG_STATUS: 1, STATUS: 4.	обороны, REG_STATUS: Федеральное значение,		Точечный	Symbol(2.5.2_7_ИО_4_ФЗ_ликв.png, 0, 23, 1)	
Prison_pr						
2534	CLASSID: 602050101, STATUS: 1.	района,Местное значение городского округа,Местное значение поселения,Иное значение,		Точечный	Symbol(2.5.1_1_ИО_1_МЗ_сущ.png, 0, 18, 1)	


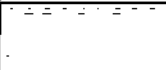


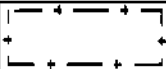

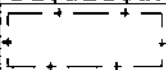
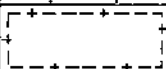

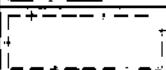
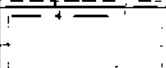
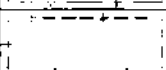

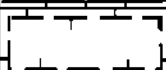



Prison_pr	2535	CLASSID: 602050101, STATUS: 1.	CLASSID: Объект ФСИН России, STATUS: Существующий, реконструируемый,		Точечный	Symbol(2.5.1_1_ИО_1_ПЗ_сущ.png, 0, 20, 1)	
	2536	CLASSID: 602050101, STATUS: 1.	CLASSID: Объект ФСИН России, STATUS: Существующий, реконструируемый,		Точечный	Symbol(2.5.1_1_ИО_1_ФЗ_сущ.png, 0, 23, 1)	
	2537	CLASSID: 602050101, STATUS: 2.	района,Местное значение городского округа,Местное значение поселения,Иное значение,		Точечный	Symbol(2.5.1_1_ИО_2_МЗ_план.png, 0, 18, 0)	
	2538	CLASSID: 602050101, STATUS: 2.	CLASSID: Объект ФСИН России, STATUS: Планируемый к размещению.		Точечный	Symbol(2.5.1_1_ИО_2_ПЗ_план.png, 0, 20, 0)	
	2539	CLASSID: 602050101, STATUS: 2.	CLASSID: Объект ФСИН России, STATUS: Планируемый к размещению.		Точечный	Symbol(2.5.1_1_ИО_2_ФЗ_план.png, 0, 23, 0)	
	2540	CLASSID: 602050101, STATUS: 3.	района,Местное значение городского округа,Местное значение поселения,Иное значение,		Точечный	Symbol(2.5.1_1_ИО_3_МЗ_реконстр .png, 0, 18, 0)	
	2541	CLASSID: 602050101, STATUS: 3.	CLASSID: Объект ФСИН России, STATUS: Планируемый к реконструкции.		Точечный	Symbol(2.5.1_1_ИО_3_ПЗ_реконстр. .png, 0, 20, 0)	
	2542	CLASSID: 602050101, STATUS: 3.	CLASSID: Объект ФСИН России, STATUS: Планируемый к реконструкции.		Точечный	Symbol(2.5.1_1_ИО_3_ФЗ_реконстр. .png, 0, 23, 0)	
	2543	CLASSID: 602050101, STATUS: 4.	района,Местное значение городского округа,Местное значение поселения,Иное значение,		Точечный	Symbol(2.5.1_1_ИО_4_МЗ_ликв.png, 0, 18, 1)	
	2544	CLASSID: 602050101, STATUS: 4.	CLASSID: Объект ФСИН России, STATUS: Планируемый к ликвидации.		Точечный	Symbol(2.5.1_1_ИО_4_ПЗ_ликв.png, 0, 20, 1)	
	2545	CLASSID: 602050101, STATUS: 4.	CLASSID: Объект ФСИН России, STATUS: Планируемый к ликвидации.		Точечный	Symbol(2.5.1_1_ИО_4_ФЗ_ликв.png, 0, 23, 1)	
InvestmentZone_pr_pol							
InvestmentZone_pr_pol	6194	CLASSID: 704010100, STATUS: 1.	(TOP), STATUS: Существующий, реконструируемый,		Площадной	Brush(123, 255, -1) Pen(15, 2, 255)	
	6195	CLASSID: 704010100, STATUS: 2.	(TOP), STATUS: Планируемый к размещению.		Площадной	Brush(189, 255, -1) Pen(15, 2, 255)	
	6196	CLASSID: 704010200, STATUS: 1.	STATUS: Существующий, реконструируемый, строящийся.		Площадной	Brush(123, 11796660, -1) Pen(15, 2, 11796660)	
	6197	CLASSID: 704010200, STATUS: 2.	CLASSID: Зона территориального развития (ЗТР), STATUS: Планируемый к размещению.		Площадной	Brush(189, 11796660, -1) Pen(15, 2, 11796660)	
	6198	CLASSID: 704010300, STATUS: 1.	STATUS: Существующий, реконструируемый, строящийся.		Площадной	Brush(123, 0, -1) Pen(15, 2, 0)	
	6199	CLASSID: 704010300, STATUS: 2.	CLASSID: Промышленный (индустриальный) парк, STATUS: Планируемый к размещению.		Площадной	Brush(189, 0, -1) Pen(15, 2, 0)	
	6200	CLASSID: 704010400, STATUS: 1.	кластер, STATUS: Существующий, реконструируемый,		Площадной	Brush(123, 65280, -1) Pen(15, 2, 65280)	

	6201	CLASSID: 704010400, STATUS: 2.	кластер, STATUS: Планируемый к размещению.		Площадной	Brush(189, 65280, -1) Pen(15, 2, 65280)	
	6202	CLASSID: 704010500, STATUS: 1.	финансовых или нефинансовых механизмов поддержки инвестиционной и инновационной		Площадной	Brush(123, 65535, -1) Pen(15, 2, 65535)	
	6203	CLASSID: 704010500, STATUS: 2.	финансовых или нефинансовых механизмов поддержки инвестиционной и инновационной		Площадной	Brush(189, 65535, -1) Pen(15, 2, 65535)	
AreaBaseDevelopment							
AreaBaseDevelopment	6204	CLASSID: 704020100.	включая территории, подлежащие комплексному освоению, в том числе в целях строительства жилья		Площадной	Brush(53, 255, -1) Pen(15, 2, 255)	
	6205	CLASSID: 704020200.	градостроительному преобразованию (развитие застроенных территорий, реорганизация		Площадной	Brush(53, 11796660, -1) Pen(15, 2, 11796660)	
	6206	CLASSID: 704020300.	CLASSID: Территории освоения подземного пространства в градостроительных целях.		Площадной	Brush(53, 0, -1) Pen(15, 2, 0)	
	6207	CLASSID: 704020400.	CLASSID: Искусственные земельные участки.		Площадной	Brush(53, 16776960, -1) Pen(15, 2, 16776960)	
InvestmentZone_pr_pnt							
InvestmentZone_pr_pnt	6633	STATUS: 1, CLASSID:	района, Местное значение городского округа, Местное значение поселения, Иное значение,		Точечный	Symbol(137.1.0_ИНВЕСТ_сущ.png, 0, 18, 1)	
	6634	STATUS: 2, CLASSID:	района, Местное значение городского округа, Местное значение поселения, Иное значение,		Точечный	Symbol(137.1.0_ИНВЕСТ_план.png, 0, 18, 0)	
	6635	STATUS: 1, CLASSID:	STATUS: Существующий, реконструируемый, строящийся,		Точечный	Symbol(137.1.0_ИНВЕСТ_сущ_P3.png, 0, 20, 1)	
	6636	STATUS: 2, CLASSID:	STATUS: Планируемый к размещению, CLASSID: Территория опережающего развития		Точечный	Symbol(137.1.0_ИНВЕСТ_план_P3.png, 0, 20, 0)	
	6637	STATUS: 1, CLASSID:	STATUS: Существующий, реконструируемый, строящийся,		Точечный	Symbol(137.1.0_ИНВЕСТ_сущ_Ф3.png, 0, 23, 1)	
	6638	STATUS: 2, CLASSID:	STATUS: Планируемый к размещению, CLASSID: Территория опережающего развития		Точечный	Symbol(137.1.0_ИНВЕСТ_план_Ф3.png, 0, 23, 0)	
OtherZone_pr							
	5851	CLASSID: 603011701, STATUS: 1.	CLASSID: Придорожная полоса, STATUS: Существующий.		Площадной	Brush(1, 0, 16777215) Pen(15, 112, 7357577)	
	5852	CLASSID: 603011701, STATUS: 2.	CLASSID: Придорожная полоса, STATUS: Планируемый.		Площадной	Brush(1, 0, 16777215) Pen(15, 113, 7357577)	
	5853	CLASSID: 603011702, STATUS: 1.	CLASSID: Приаэродромная территория, STATUS: Существующий.		Площадной	Brush(197, 14140062, -1) Pen(30, 2, 8995908)	
	5854	CLASSID: 603011702, STATUS: 2.	CLASSID: Приаэродромная территория, STATUS: Планируемый.		Площадной	Brush(197, 14140062, -1) Pen(30, 5, 8995908)	


















5857	CLASSID: 603011703, STATUS: 1.	CLASSID: Зона наблюдений объектов, STATUS: Существующий.		Площадной	Brush(29, 16776960, -1) Pen(20, 2, 16776960)	
5858	CLASSID: 603011703, STATUS: 2.	CLASSID: Зона наблюдений объектов, STATUS: Планируемый.		Площадной	Brush(29, 16776960, -1) Pen(20, 5, 16776960)	
5859	CLASSID: 603011704, STATUS: 1.	соответствии с законодательством Российской Федерации,		Площадной	Brush(1, 0, 16777215) Pen(20, 30, 7354424)	
5860	CLASSID: 603011704, STATUS: 2.	соответствии с законодательством Российской Федерации,		Площадной	Brush(1, 0, 16777215) Pen(17, 114, 7354424)	
8356	CLASSID: 603011712, STATUS: 1.	охранная зона военного объекта, запретные и специальные зоны, устанавливаемые в связи с		Площадной	Brush(29, 7898731, -1) Pen(20, 2, 7898731)	
8357	CLASSID: 603011712, STATUS: 2.	охранная зона военного объекта, запретные и специальные зоны, устанавливаемые в связи с		Площадной	Brush(29, 7898731, -1) Pen(20, 5, 7898731)	
8358	CLASSID: 603011713, STATUS: 1.	радиотехнического объекта, являющегося объектом капитального строительства,		Площадной	Brush(29, 11604496, -1) Pen(20, 2, 11604496)	
8359	CLASSID: 603011713, STATUS: 2.	радиотехнического объекта, являющегося объектом капитального строительства,		Площадной	Brush(29, 11604496, -1) Pen(20, 5, 11604496)	
8360	CLASSID: 603011714, STATUS: 1.	государственной геодезической сети, нивелирных пунктов государственной нивелирной сети и		Площадной	Brush(29, 7681024, -1) Pen(20, 2, 7681024)	
8361	CLASSID: 603011714, STATUS: 2.	государственной геодезической сети, нивелирных пунктов государственной нивелирной сети и		Площадной	Brush(29, 7681024, -1) Pen(20, 5, 7681024)	
8362	CLASSID: 603011715, STATUS: 1.	режимом, STATUS: Существующий.		Площадной	Brush(29, 1275136, -1) Pen(20, 2, 1275136)	
8363	CLASSID: 603011715, STATUS: 2.	режимом, STATUS: Планируемый.		Площадной	Brush(29, 1275136, -1) Pen(20, 5, 1275136)	
8364	CLASSID: 603011716, STATUS: 1.	озера Байкал, STATUS: Существующий.		Площадной	Brush(29, 3886060, -1) Pen(20, 2, 3886060)	
8365	CLASSID: 603011716, STATUS: 2.	озера Байкал, STATUS: Планируемый.		Площадной	Brush(29, 3886060, -1) Pen(20, 5, 3886060)	
8366	CLASSID: 603011717, STATUS: 1.	магистральных или промышленных трубопроводов (газопроводов, нефтепроводов и		Площадной	Brush(29, 12598252, -1) Pen(20, 2, 12598252)	
8367	CLASSID: 603011717, STATUS: 2.	магистральных или промышленных трубопроводов (газопроводов, нефтепроводов и		Площадной	Brush(29, 12598252, -1) Pen(20, 5, 12598252)	
8368	CLASSID: 603011718, STATUS: 1.	метрополитена, STATUS: Существующий.		Площадной	Brush(29, 4456538, -1) Pen(20, 2, 4456538)	
8369	CLASSID: 603011718, STATUS: 2.	метрополитена, STATUS: Планируемый.		Площадной	Brush(29, 4456538, -1) Pen(20, 5, 4456538)	
ProtectionZone_pr						

ProtectionZone_pr	5843	CLASSID: 603011601, STATUS: 1.	CLASSID: Зона охраняемого объекта, STATUS: Существующий.		Площадной	Brush(1, 0, 16777215) Pen(20, 31, 0)	
	5844	CLASSID: 603011601, STATUS: 2.	CLASSID: Зона охраняемого объекта, STATUS: Планируемый.		Площадной	Brush(1, 0, 16777215) Pen(17, 111, 0)	
	5845	CLASSID: 603011602, STATUS: 1.	CLASSID: Пограничная зона, STATUS: Существующий.		Площадной	Brush(107, 43008, -1) Pen(20, 2, 16711680)	
	5846	CLASSID: 603011602, STATUS: 2.	CLASSID: Пограничная зона, STATUS: Планируемый.		Площадной	Brush(107, 43008, -1) Pen(20, 4, 16711680)	
	5847	CLASSID: 603011603, STATUS: 1.	вдоль Государственной границы, STATUS: Существующий.		Площадной	Brush(107, 16711680, -1) Pen(20, 2, 16711680)	
	5848	CLASSID: 603011603, STATUS: 2.	вдоль Государственной границы, STATUS: Планируемый.		Площадной	Brush(107, 16760552, -1) Pen(20, 5, 16711680)	
	5849	CLASSID: 603011604, STATUS: 1.	CLASSID: Иная охраняемая зона, STATUS: Существующий.		Площадной	Brush(1, 0, 16777215) Pen(20, 31, 16711680)	
	5850	CLASSID: 603011604, STATUS: 2.	CLASSID: Иная охраняемая зона, STATUS: Планируемый.		Площадной	Brush(1, 0, 16777215) Pen(17, 111, 16711680)	
FishProtectionZone_pr							
FishProtectionZone_pr	5839	CLASSID: 603011501, STATUS: 1.	CLASSID: Рыбоохранная зона, STATUS: Существующий.		Площадной	Brush(30, 43494, -1) Pen(1, 1, 0)	
	5840	CLASSID: 603011501, STATUS: 2.	CLASSID: Рыбоохранная зона, STATUS: Планируемый.		Площадной	Brush(30, 50175, -1) Pen(1, 1, 0)	
	5841	CLASSID: 603011502, STATUS: 1.	CLASSID: Рыбохозяйственная заповедная зона, STATUS: Существующий.		Площадной	Brush(30, 17638, -1) Pen(1, 1, 0)	
	5842	CLASSID: 603011502, STATUS: 2.	CLASSID: Рыбохозяйственная заповедная зона, STATUS: Планируемый.		Площадной	Brush(30, 24575, -1) Pen(1, 1, 0)	
FloodArea_pr							
FloodArea_pr	5835	CLASSID: 603011401, STATUS: 1.	CLASSID: Зона затопления, STATUS: Существующий.		Площадной	Brush(1, 0, 16777215) Pen(17, 109, 16711680)	
	5836	CLASSID: 603011401, STATUS: 2.	CLASSID: Зона затопления, STATUS: Планируемый.		Площадной	Brush(1, 0, 16777215) Pen(17, 110, 16711680)	
	5837	CLASSID: 603011402, STATUS: 1.	CLASSID: Зона подтопления, STATUS: Существующий.		Площадной	Brush(1, 0, 16777215) Pen(17, 109, 9843)	
	5838	CLASSID: 603011402, STATUS: 2.	CLASSID: Зона подтопления, STATUS: Планируемый.		Площадной	Brush(1, 0, 16777215) Pen(17, 110, 9843)	
Foreshore_pr							
ore_pr	5833	STATUS: 1, CLASSID: 603011301.	STATUS: Существующий, CLASSID: Береговая полоса.		Площадной	Brush(1, 0, 16777215) Pen(20, 108, 19880)	


















ForestProtectionZone_pr	5834	STATUS: 2, CLASSID: 603011301.	STATUS: Планируемый, CLASSID: Береговая полоса.		Площадной	Brush(1, 0, 16777215) Pen(20, 108, 25800)	
	CoastalProtectionZone_pr						
CoastalProtectionZone_pr	5831	STATUS: 1, CLASSID: 603011201.	STATUS: Существующий, CLASSID: Прибрежная защитная полоса.		Площадной	Brush(1, 0, 16777215) Pen(20, 107, 43494)	
	5832	STATUS: 2, CLASSID: 603011201.	STATUS: Планируемый, CLASSID: Прибрежная защитная полоса.		Площадной	Brush(1, 0, 16777215) Pen(20, 107, 51455)	
WaterProtectionZone_pr	WaterProtectionZone_pr						
	5829	STATUS: 1, CLASSID: 603011101.	STATUS: Существующий, CLASSID: Водоохранная зона.		Площадной	Brush(1, 0, 16777215) Pen(20, 106, 9843)	
	5830	STATUS: 2, CLASSID: 603011101.	STATUS: Планируемый, CLASSID: Водоохранная зона.		Площадной	Brush(1, 0, 16777215) Pen(20, 106, 19350)	
HeritageProtectionZone_pr	HeritageProtectionZone_pr						
	5820	CLASSID: 603011001, STATUS: 1.	наследия, STATUS: Существующий.		Площадной	Brush(36, 15073449, -1) Pen(20, 2, 11010180)	
	5821	CLASSID: 603011001, STATUS: 2.	наследия, STATUS: Планируемый.		Площадной	Brush(36, 15073449, -1) Pen(20, 5, 11010180)	
	5822	CLASSID: 603011002, STATUS: 1.	хозяйственной деятельности, STATUS: Существующий.		Площадной	Brush(26, 16755200, -1) Pen(20, 2, 16733440)	
	5823	CLASSID: 603011002, STATUS: 2.	хозяйственной деятельности, STATUS: Планируемый.		Площадной	Brush(26, 16755200, -1) Pen(20, 5, 16733440)	
	5824	CLASSID: 603011003, STATUS: 1.	ландшафта, STATUS: Существующий.		Площадной	Brush(21, 10020352, -1) Pen(20, 2, 2519808)	
	5825	CLASSID: 603011003, STATUS: 2.	ландшафта, STATUS: Планируемый.		Площадной	Brush(21, 10020352, -1) Pen(20, 5, 2519808)	
	5826	CLASSID: 603011004, STATUS: 1.	культурного наследия, STATUS: Существующий.		Площадной	Brush(1, 0, 16777215) Pen(17, 104, 8650920)	
	5827	CLASSID: 603011004, STATUS: 2.	культурного наследия, STATUS: Планируемый.		Площадной	Brush(1, 0, 16777215) Pen(17, 105, 8650920)	
	5828	CLASSID: 603011005, STATUS: 1.	наследия, STATUS: Существующий.		Площадной	Brush(1, 0, 16777215) Pen(17, 104, 16711935)	
ResortProtectionZone_pr	ResortProtectionZone_pr						
	5814	CLASSID: 603010901, STATUS: 1.	санитарной) охраны лечебно-оздоровительных местностей, курортов и природных лечебных		Площадной	Brush(1, 0, 16777215) Pen(40, 3, 16733440)	
	5815	CLASSID: 603010901, STATUS: 2.	санитарной) охраны лечебно-оздоровительных местностей, курортов и природных лечебных		Площадной	Brush(1, 0, 16777215) Pen(40, 3, 16744960)	








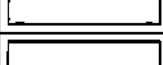

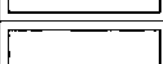

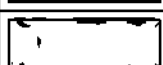






ResortProtectionZo	5816	CLASSID: 603010902, STATUS: 1.	санитарной) охраны лечебно-оздоровительных местностей, курортов и природных лечебных		Площадной	Brush(1, 0, 16777215) Pen(40, 3, 14644223)	
	5817	CLASSID: 603010902, STATUS: 2.	санитарной) охраны лечебно-оздоровительных местностей, курортов и природных лечебных		Площадной	Brush(1, 0, 16777215) Pen(40, 3, 16747775)	
	5818	CLASSID: 603010903, STATUS: 1.	санитарной) охраны лечебно-оздоровительных местностей, курортов и природных лечебных		Площадной	Brush(1, 0, 16777215) Pen(40, 3, 10409922)	
	5819	CLASSID: 603010903, STATUS: 2.	санитарной) охраны лечебно-оздоровительных местностей, курортов и природных лечебных		Площадной	Brush(1, 0, 16777215) Pen(40, 3, 13041642)	
DrinkWaterProtectionZone_pr							
DrinkWaterProtectionZone_pr	5806	CLASSID: 603010801, STATUS: 1.	источника водоснабжения, STATUS: Существующий.		Площадной	Brush(1, 0, 16777215) Pen(20, 40, 16711680)	
	5807	CLASSID: 603010801, STATUS: 2.	источника водоснабжения, STATUS: Планируемый.		Площадной	Brush(1, 0, 16777215) Pen(20, 103, 16711680)	
	5808	CLASSID: 603010802, STATUS: 1.	источника водоснабжения, STATUS: Существующий.		Площадной	Brush(1, 0, 16777215) Pen(20, 40, 9843)	
	5809	CLASSID: 603010802, STATUS: 2.	источника водоснабжения, STATUS: Планируемый.		Площадной	Brush(1, 0, 16777215) Pen(20, 103, 9843)	
	5810	CLASSID: 603010803, STATUS: 1.	источника водоснабжения, STATUS: Существующий.		Площадной	Brush(1, 0, 16777215) Pen(20, 40, 50687)	
	5811	CLASSID: 603010803, STATUS: 2.	источника водоснабжения, STATUS: Планируемый.		Площадной	Brush(1, 0, 16777215) Pen(20, 103, 50687)	
	5812	CLASSID: 603010804, STATUS: 1.	CLASSID: Санитарно-защитная полоса водоводов, STATUS: Существующий.		Площадной	Brush(1, 0, 16777215) Pen(20, 40, 11167437)	
	5813	CLASSID: 603010804, STATUS: 2.	CLASSID: Санитарно-защитная полоса водоводов, STATUS: Планируемый.		Площадной	Brush(1, 0, 16777215) Pen(20, 103, 11167437)	
OtherProtectionZone_pr							
OtherProtectionZone_pr	5802	CLASSID: 603010701, STATUS: 1.	наблюдений за состоянием окружающей природной среды, ее загрязнением,		Площадной	Brush(1, 0, 16777215) Pen(20, 29, 0)	
	5803	CLASSID: 603010701, STATUS: 2.	наблюдений за состоянием окружающей природной среды, ее загрязнением,		Площадной	Brush(1, 0, 16777215) Pen(20, 63, 0)	
	5804	CLASSID: 603010702, STATUS: 1.	научных объектов, STATUS: Существующий.		Площадной	Brush(1, 0, 16777215) Pen(20, 29, 0)	
	5805	CLASSID: 603010702, STATUS: 2.	научных объектов, STATUS: Планируемый.		Площадной	Brush(1, 0, 16777215) Pen(20, 63, 0)	
NatureProtectionZone_pr							
Protec ne_pr	5800	STATUS: 1, CLASSID: 603010601.	CLASSID: Охранная зона особо охраняемой природной территории (государственного		Площадной	Brush(1, 0, 16777215) Pen(17, 29, 11010180)	






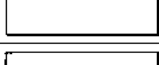



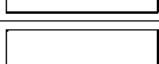








Nature tionZc	5801	STATUS: 2, CLASSID: 603010601.	CLASSID: Охранная зона особо охраняемой природной территории (государственного		Площадной	Brush(1, 0, 16777215) Pen(17, 6, 11010180)	
	EngProtectionZone_pr						
EngProtectionZone_pr	5786	CLASSID: 603010501, STATUS: 1.	нефтепродуктопроводов и аммиакопроводов, STATUS: Существующий.		Площадной	Brush(1, 0, 16777215) Pen(20, 2, 7354424)	
	5787	CLASSID: 603010501, STATUS: 2.	нефтепродуктопроводов и аммиакопроводов, STATUS: Планируемый.		Площадной	Brush(1, 0, 16777215) Pen(20, 7, 7354424)	
	5788	CLASSID: 603010502, STATUS: 1.	газоснабжения, STATUS: Существующий.		Площадной	Brush(1, 0, 16777215) Pen(20, 2, 7354424)	
	5789	CLASSID: 603010502, STATUS: 2.	газоснабжения, STATUS: Планируемый.		Площадной	Brush(1, 0, 16777215) Pen(20, 7, 7354424)	
	5790	CLASSID: 603010503, STATUS: 1.	электроэнергетики, объектов электросетевого хозяйства и объектов по производству		Площадной	Brush(1, 0, 16777215) Pen(20, 2, 7354424)	
	5791	CLASSID: 603010503, STATUS: 2.	электроэнергетики, объектов электросетевого хозяйства и объектов по производству		Площадной	Brush(1, 0, 16777215) Pen(20, 7, 7354424)	
	5792	CLASSID: 603010504, STATUS: 1.	связи, STATUS: Существующий.		Площадной	Brush(1, 0, 16777215) Pen(20, 2, 7354424)	
	5793	CLASSID: 603010504, STATUS: 2.	связи, STATUS: Планируемый.		Площадной	Brush(1, 0, 16777215) Pen(20, 7, 7354424)	
	5794	CLASSID: 603010505, STATUS: 1.	объектов, STATUS: Существующий.		Площадной	Brush(1, 0, 16777215) Pen(20, 2, 7354424)	
	5795	CLASSID: 603010505, STATUS: 2.	объектов, STATUS: Планируемый.		Площадной	Brush(1, 0, 16777215) Pen(20, 7, 7354424)	
	5796	CLASSID: 603010506, STATUS: 1.	CLASSID: Охранная зона тепловых сетей, STATUS: Существующий.		Площадной	Brush(1, 0, 16777215) Pen(20, 2, 7354424)	
	5797	CLASSID: 603010506, STATUS: 2.	CLASSID: Охранная зона тепловых сетей, STATUS: Планируемый.		Площадной	Brush(1, 0, 16777215) Pen(20, 7, 7354424)	
	5798	CLASSID: 603010507, STATUS: 1.	сооружений, STATUS: Существующий.		Площадной	Brush(1, 0, 16777215) Pen(20, 2, 7354424)	
	5799	CLASSID: 603010507, STATUS: 2.	сооружений, STATUS: Планируемый.		Площадной	Brush(1, 0, 16777215) Pen(20, 7, 7354424)	
ne_pr	TranspProtectionZone_pr						
	5780	CLASSID: 603010401, STATUS: 1.	CLASSID: Охранная зона железных дорог, STATUS: Существующий.		Площадной	Brush(1, 0, 16777215) Pen(20, 2, 7357577)	
	5781	CLASSID: 603010401, STATUS: 2.	CLASSID: Охранная зона железных дорог, STATUS: Планируемый.		Площадной	Brush(1, 0, 16777215) Pen(20, 7, 7357577)	


















TranspProtectionZo	5782	CLASSID: 603010402, STATUS: 1.	CLASSID: Охранная зона внеуличного транспорта, STATUS: Существующий.		Площадной	Brush(1, 0, 16777215) Pen(20, 2, 7357577)	
	5783	CLASSID: 603010402, STATUS: 2.	CLASSID: Охранная зона внеуличного транспорта, STATUS: Планируемый.		Площадной	Brush(1, 0, 16777215) Pen(20, 7, 7357577)	
	5784	CLASSID: 603010403, STATUS: 1.	CLASSID: Охранная зона морских портов, STATUS: Существующий.		Площадной	Brush(1, 0, 16777215) Pen(20, 2, 7357577)	
	5785	CLASSID: 603010403, STATUS: 2.	CLASSID: Охранная зона морских портов, STATUS: Планируемый.		Площадной	Brush(1, 0, 16777215) Pen(20, 7, 7357577)	
EngSanitaryGapZone_pr							
EngSanitaryGapZone_pr	5774	CLASSID: 603010301, STATUS: 1.	трубопроводов углеводородного сырья, STATUS: Существующий.		Площадной	Brush(1, 0, 16777215) Pen(17, 48, 7354424)	
	5775	CLASSID: 603010301, STATUS: 2.	трубопроводов углеводородного сырья, STATUS: Планируемый.		Площадной	Brush(1, 0, 16777215) Pen(17, 49, 7354424)	
	5776	CLASSID: 603010302, STATUS: 1.	установок, STATUS: Существующий.		Площадной	Brush(1, 0, 16777215) Pen(17, 48, 7354424)	
	5777	CLASSID: 603010302, STATUS: 2.	установок, STATUS: Планируемый.		Площадной	Brush(1, 0, 16777215) Pen(17, 49, 7354424)	
	5778	CLASSID: 603010303, STATUS: 1.	электропередачи, STATUS: Существующий.		Площадной	Brush(1, 0, 16777215) Pen(17, 48, 7354424)	
	5779	CLASSID: 603010303, STATUS: 2.	электропередачи, STATUS: Планируемый.		Площадной	Brush(1, 0, 16777215) Pen(17, 49, 7354424)	
TranspSanitaryGapZone_pr							
TranspSanitaryGapZone_pr	5764	CLASSID: 603010201, STATUS: 1.	CLASSID: Санитарный разрыв автомагистралей, STATUS: Существующий.		Площадной	Brush(1, 0, 16777215) Pen(17, 41, 7357577)	
	5765	CLASSID: 603010201, STATUS: 2.	CLASSID: Санитарный разрыв автомагистралей, STATUS: Планируемый.		Площадной	Brush(1, 0, 16777215) Pen(25, 53, 7357577)	
	5766	CLASSID: 603010202, STATUS: 1.	железнодорожного транспорта, STATUS: Существующий.		Площадной	Brush(1, 0, 16777215) Pen(17, 41, 7357577)	
	5767	CLASSID: 603010202, STATUS: 2.	железнодорожного транспорта, STATUS: Планируемый.		Площадной	Brush(1, 0, 16777215) Pen(25, 53, 7357577)	
	5768	CLASSID: 603010203, STATUS: 1.	метрополитена, STATUS: Существующий.		Площадной	Brush(1, 0, 16777215) Pen(17, 41, 7357577)	
	5769	CLASSID: 603010203, STATUS: 2.	метрополитена, STATUS: Планируемый.		Площадной	Brush(1, 0, 16777215) Pen(25, 53, 7357577)	
	5770	CLASSID: 603010204, STATUS: 1.	маршрутов полета в зоне взлета и посадки воздушных судов,		Площадной	Brush(1, 0, 16777215) Pen(17, 41, 7357577)	

	5771	CLASSID: 603010204, STATUS: 2.	маршрутов полета в зоне взлета и посадки воздушных судов,		Площадной	Brush(1, 0, 16777215) Pen(25, 53, 7357577)	
	5772	CLASSID: 603010205, STATUS: 1.	хранения легкового автотранспорта до объектов застройки,		Площадной	Brush(1, 0, 16777215) Pen(17, 41, 7357577)	
	5773	CLASSID: 603010205, STATUS: 2.	хранения легкового автотранспорта до объектов застройки,		Площадной	Brush(1, 0, 16777215) Pen(25, 53, 7357577)	
SanitaryProtectionZone_pr							
SanitaryProtectionZone_pr	5760	CLASSID: 603010101, STATUS: 1.	сооружений и иных объектов, STATUS: Существующий.		Площадной	Brush(1, 0, 16777215) Pen(17, 79, 0)	
	5761	CLASSID: 603010101, STATUS: 2.	сооружений и иных объектов, STATUS: Планируемый.		Площадной	Brush(1, 0, 16777215) Pen(17, 86, 0)	
	5762	CLASSID: 603010102, STATUS: 1.	объектов, STATUS: Существующий.		Площадной	Brush(1, 0, 16777215) Pen(17, 79, 0)	
	5763	CLASSID: 603010102, STATUS: 2.	объектов, STATUS: Планируемый.		Площадной	Brush(1, 0, 16777215) Pen(17, 86, 0)	
LandUse_pr							
LandUse_pr	5127	CLASSID: 702010100, STATUS: 1.	CLASSID: Земли населенных пунктов, STATUS: Существующий.		Площадной	Brush(2, 16766079, 16777215) Pen(15, 2, 0)	
	5128	CLASSID: 702010100, STATUS: 2.	CLASSID: Земли населенных пунктов, STATUS: Планируемый.		Площадной	Brush(31, 0, 16766079) Pen(15, 2, 0)	
	5129	CLASSID: 702010200, STATUS: 1.	назначения, STATUS: Существующий.		Площадной	Brush(2, 16777145, 16777215) Pen(15, 2, 0)	
	5130	CLASSID: 702010200, STATUS: 2.	назначения, STATUS: Планируемый.		Площадной	Brush(31, 0, 16777145) Pen(15, 2, 0)	
	5131	CLASSID: 702010300, STATUS: 1.	транспорта, связи, радиовещания, телевидения, информатики, земли для обеспечения космической		Площадной	Brush(2, 12632256, 16777215) Pen(15, 2, 0)	
	5132	CLASSID: 702010300, STATUS: 2.	транспорта, связи, радиовещания, телевидения, информатики, земли для обеспечения космической		Площадной	Brush(31, 0, 12632256) Pen(15, 2, 0)	
	5133	CLASSID: 702010400, STATUS: 1.	объектов, STATUS: Существующий.		Площадной	Brush(2, 16432316, 16777215) Pen(15, 2, 0)	
	5134	CLASSID: 702010400, STATUS: 2.	объектов, STATUS: Планируемый.		Площадной	Brush(31, 0, 16432316) Pen(15, 2, 0)	
	5135	CLASSID: 702010500, STATUS: 1.	CLASSID: Земли лесного фонда, STATUS: Существующий.		Площадной	Brush(2, 12904114, 16777215) Pen(15, 2, 0)	
	5136	CLASSID: 702010500, STATUS: 2.	CLASSID: Земли лесного фонда, STATUS: Планируемый.		Площадной	Brush(31, 0, 12904114) Pen(15, 2, 0)	





	5137	CLASSID: 702010600, STATUS: 1.	CLASSID: Земли водного фонда, STATUS: Существующий.		Площадной	Brush(2, 12185599, 16777215) Pen(15, 2, 0)	
	5138	CLASSID: 702010600, STATUS: 2.	CLASSID: Земли водного фонда, STATUS: Планируемый.		Площадной	Brush(31, 0, 12185599) Pen(15, 2, 0)	
	5139	CLASSID: 702010700, STATUS: 1.	CLASSID: Земли запаса, STATUS: Существующий.		Площадной	Brush(2, 16761075, 16777215) Pen(15, 2, 0)	
	5140	CLASSID: 702010700, STATUS: 2.	CLASSID: Земли запаса, STATUS: Планируемый.		Площадной	Brush(31, 0, 16761075) Pen(15, 2, 0)	
ArchRequirements							
Arch Requi remen	8389	CLASSID: 980000001.	предусматриваются требования к архитектурно-градостроительному облику объектов капитального		Площадной	Brush(16, 16765160, -1) Pen(4, 2, 16756952)	
KRT							
KRT	7281	CLASSID: 901010100.	CLASSID: Комплексное развитие территории жилой застройки.		Площадной	Brush(52, 32768, -1) Pen(2, 1, 0)	
	7674	CLASSID: 901010200.	CLASSID: Комплексное развитие территории не жилой застройки.		Площадной	Brush(52, 16776960, -1) Pen(2, 1, 0)	
	7675	CLASSID: 901010300.	CLASSID: Комплексное развитие незастроенной территории.		Площадной	Brush(52, 8388736, -1) Pen(2, 1, 0)	
	7676	CLASSID: 901010400.	CLASSID: Комплексное развитие территории по инициативе правообладателей.		Площадной	Brush(52, 16711935, -1) Pen(2, 1, 0)	
	8471	CLASSID: 901010500.	предусматривается осуществление комплексного развития территории.		Площадной	Brush(1, 0, 16777215) Pen(6, 2, 65280)	
TerritorialZone							
	9376	CLASSID_REG: 701020101, CLASSID: 100050101.	жилыми домами, CLASSID: Зона застройки индивидуальными		Площадной	Brush(2, 16769331, 16777215) Pen(15, 2, 0)	границы площадного объекта 0,15 мм, цвет
	9377	CLASSID_REG: 701020102, CLASSID: 100050900.	жилыми домами, CLASSID: Иные зоны, выделяемые с учетом		Площадной	Brush(2, 16744960, 16777215) Pen(15, 2, 0)	границы площадного объекта 0,15 мм, цвет
	9378	CLASSID_REG: 701020103, CLASSID: 100050103.	жилыми домами, CLASSID: Зона застройки среднеэтажными		Площадной	Brush(2, 16733184, 16777215) Pen(15, 2, 0)	границы площадного объекта 0,15 мм, цвет
	9379	CLASSID_REG: 701020104, CLASSID: 100050104.	жилыми домами, CLASSID: Зона застройки многоэтажными		Площадной	Brush(2, 15073280, 16777215) Pen(15, 2, 0)	границы площадного объекта 0,15 мм, цвет
	9380	CLASSID_REG: 701020401, CLASSID: 100050300.	CLASSID: Производственная зона, зона инженерной и транспортной инфраструктур.		Площадной	Brush(2, 6447489, 16777215) Pen(15, 2, 0)	границы площадного объекта 0,15 мм, цвет
	9381	CLASSID_REG: 701020302, CLASSID: 100050900.	CLASSID: Иные зоны, выделяемые с учетом функциональных зон.		Площадной	Brush(2, 11633516, 16777215) Pen(15, 2, 0)	границы площадного объекта 0,15 мм, цвет
	9382	CLASSID_REG: 701020303, CLASSID: 100050301.	CLASSID_REG: Коммунально-складская зона, CLASSID: Коммунальная зона.		Площадной	Brush(2, 11573356, 16777215) Pen(15, 2, 0)	границы площадного объекта 0,15 мм, цвет

9383	CLASSID_REG: 701020201, CLASSID: 100050200.	CLASSID_REG: Общественно-деловая зона, CLASSID: Общественно-деловая зона.		Площадной	Brush(2, 16711877, 16777215) Pen(15, 2, 0)	границы площадного объекта 0,15 мм, цвет
9384	CLASSID_REG: 701020202, CLASSID: 100050201.	общественно-деловая зона, CLASSID: Зона делового, общественного и		Площадной	Brush(2, 10758056, 16777215) Pen(15, 2, 0)	границы площадного объекта 0,15 мм, цвет
9385	CLASSID_REG: 701020203, CLASSID: 100050202.	общественной застройки. CLASSID: Зона размещения объектов социального и		Площадной	Brush(2, 13269749, 16777215) Pen(15, 2, 0)	границы площадного объекта 0,15 мм, цвет
9386	CLASSID_REG: 701020207, CLASSID: 100050900.	деловой застройки. CLASSID: Иные зоны, выделяемые с учетом		Площадной	Brush(2, 12714107, 16777215) Pen(15, 2, 0)	границы площадного объекта 0,15 мм, цвет
9387	CLASSID_REG: 701020204, CLASSID: 100050900.	CLASSID: Иные зоны, выделяемые с учетом функциональных зон.		Площадной	Brush(2, 14778304, 16777215) Pen(15, 2, 0)	границы площадного объекта 0,15 мм, цвет
9388	CLASSID_REG: 701020205, CLASSID: 100050900.	CLASSID: Иные зоны, выделяемые с учетом функциональных зон.		Площадной	Brush(2, 16037118, 16777215) Pen(15, 2, 0)	границы площадного объекта 0,15 мм, цвет
9389	CLASSID_REG: 701020301, CLASSID: 100050302.	CLASSID_REG: Производственная зона, CLASSID: Производственная зона.		Площадной	Brush(2, 7028006, 16777215) Pen(15, 2, 0)	границы площадного объекта 0,15 мм, цвет
9390	CLASSID_REG: 701020601, CLASSID: 100050900.	пользования. CLASSID: Иные зоны, выделяемые с учетом		Площадной	Brush(2, 10869603, 16777215) Pen(15, 2, 0)	границы площадного объекта 0,15 мм, цвет
9391	CLASSID_REG: 701020507, CLASSID: 100050401.	CLASSID: Зона сельскохозяйственных угодий; зона, занятая объектами сельскохозяйственного		Площадной	Brush(2, 13696977, 16777215) Pen(15, 2, 0)	границы площадного объекта 0,15 мм, цвет
9392	CLASSID_REG: 701020602, CLASSID: 100050500.	CLASSID_REG: Зона рекреационного назначения, CLASSID: Зона рекреационного назначения.		Площадной	Brush(2, 65153, 16777215) Pen(15, 2, 0)	границы площадного объекта 0,15 мм, цвет
9393	CLASSID_REG: 701020603, CLASSID: 100050900.	CLASSID: Иные зоны, выделяемые с учетом функциональных зон.		Площадной	Brush(2, 9490833, 16777215) Pen(15, 2, 0)	границы площадного объекта 0,15 мм, цвет
9394	CLASSID_REG: 701020604, CLASSID: 100050900.	CLASSID: Иные зоны, выделяемые с учетом функциональных зон.		Площадной	Brush(2, 16087674, 16777215) Pen(15, 2, 0)	границы площадного объекта 0,15 мм, цвет
9395	CLASSID_REG: 701020605, CLASSID: 100050900.	CLASSID: Иные зоны, выделяемые с учетом функциональных зон.		Площадной	Brush(2, 1871806, 16777215) Pen(15, 2, 0)	границы площадного объекта 0,15 мм, цвет
9396	CLASSID_REG: 701020801, CLASSID: 100050600.	CLASSID_REG: Зона режимных территорий, CLASSID: Зона размещения военных объектов.		Площадной	Brush(2, 13754623, 16777215) Pen(15, 2, 0)	границы площадного объекта 0,15 мм, цвет
9397	CLASSID_REG: 701020701, CLASSID: 100050700.	специального назначения, CLASSID: Зона специального назначения.		Площадной	Brush(2, 7574745, 16777215) Pen(15, 2, 0)	границы площадного объекта 0,15 мм, цвет
9398	CLASSID_REG: 701020702, CLASSID: 100050900.	CLASSID: Иные зоны, выделяемые с учетом функциональных зон.		Площадной	Brush(2, 5079041, 16777215) Pen(15, 2, 0)	границы площадного объекта 0,15 мм, цвет
9399	CLASSID_REG: 701020704, CLASSID: 100050700.	обращения с отходами, CLASSID: Зона специального назначения.		Площадной	Brush(2, 15258111, 16777215) Pen(15, 2, 0)	границы площадного объекта 0,15 мм, цвет
9400	CLASSID_REG: 701020705, CLASSID: 100050900.	специального назначения, CLASSID: Иные зоны, выделяемые с учетом		Площадной	Brush(2, 7044429, 16777215) Pen(15, 2, 0)	границы площадного объекта 0,15 мм, цвет

9401	CLASSID_REG: 701020502, CLASSID: 100050401.	предприятий, CLASSID: Зона сельскохозяйственных угодий; зона,		Площадной	Brush(2, 11908432, 16777215) Pen(15, 2, 0)	границы площадного объекта 0,15 мм, цвет
9402	CLASSID_REG: 701020501, CLASSID: 100050401.	в составе границ населенного пункта, CLASSID: Зона сельскохозяйственных угодий; зона,		Площадной	Brush(2, 16777164, 16777215) Pen(15, 2, 0)	границы площадного объекта 0,15 мм, цвет
9403	CLASSID_REG: 701020503, CLASSID: 100050401.	CLASSID: Зона сельскохозяйственных угодий; зона, занятая объектами сельскохозяйственного		Площадной	Brush(2, 11206403, 16777215) Pen(15, 2, 0)	границы площадного объекта 0,15 мм, цвет
9404	CLASSID_REG: 701020504, CLASSID: 100050401.	CLASSID: Зона сельскохозяйственных угодий; зона, занятая объектами сельскохозяйственного		Площадной	Brush(2, 14605959, 16777215) Pen(15, 2, 0)	границы площадного объекта 0,15 мм, цвет
9405	CLASSID_REG: 701020505, CLASSID: 100050401.	хозяйства, CLASSID: Зона сельскохозяйственных угодий; зона,		Площадной	Brush(2, 12957034, 16777215) Pen(15, 2, 0)	границы площадного объекта 0,15 мм, цвет
9406	CLASSID_REG: 701020506, CLASSID: 100050401.	фермерского хозяйства, CLASSID: Зона сельскохозяйственных угодий; зона,		Площадной	Brush(2, 11650178, 16777215) Pen(15, 2, 0)	границы площадного объекта 0,15 мм, цвет
9407	CLASSID_REG: 701020508, CLASSID: 100050401.	исследовательских, учебных и иных, связанных с сельскохозяйственным производством, целей,		Площадной	Brush(2, 16311202, 16777215) Pen(15, 2, 0)	границы площадного объекта 0,15 мм, цвет
9408	CLASSID_REG: 701020402, CLASSID: 100050300.	инфраструктуры, CLASSID: Производственная зона, зона инженерной		Площадной	Brush(2, 4491712, 16777215) Pen(15, 2, 0)	границы площадного объекта 0,15 мм, цвет
9409	CLASSID_REG: 701020206, CLASSID: 100050900.	(исторической застройки), CLASSID: Иные зоны, выделяемые с учетом		Площадной	Brush(2, 16743292, 16777215) Pen(15, 2, 0)	границы площадного объекта 0,15 мм, цвет
9410	CLASSID_REG: 701020802, CLASSID: 100050900.	CLASSID: Иные зоны, выделяемые с учетом функциональных зон.		Площадной	Brush(2, 12109988, 16777215) Pen(15, 2, 0)	границы площадного объекта 0,15 мм, цвет
9411	CLASSID_REG: 701020510, CLASSID: 100050400.	в составе земель сельскохозяйственного назначения, CLASSID: Зоны сельскохозяйственного		Площадной	Brush(2, 11851464, 16777215) Pen(15, 2, 0)	границы площадного объекта 0,15 мм, цвет
9412	CLASSID_REG: 701020606, CLASSID: 100050900.	землях лесного фонда, CLASSID: Иные зоны, выделяемые с учетом		Площадной	Brush(2, 162391, 16777215) Pen(15, 2, 0)	границы площадного объекта 0,15 мм, цвет
9413	CLASSID_REG: 701020607, CLASSID: 100050900.	землям лесного фонда, CLASSID: Иные зоны, выделяемые с учетом		Площадной	Brush(2, 4499335, 16777215) Pen(15, 2, 0)	границы площадного объекта 0,15 мм, цвет
9414	CLASSID_REG: 701020703, CLASSID: 100050700.	CLASSID_REG: Зона скотомогильника, CLASSID: Зона специального назначения.		Площадной	Brush(2, 10768896, 16777215) Pen(15, 2, 39876)	границы площадного объекта 0,15 мм, цвет
9415	CLASSID_REG: 701020803, CLASSID: 100050900.	CLASSID: Иные зоны, выделяемые с учетом функциональных зон.		Площадной	Brush(2, 12576767, 16777215) Pen(15, 2, 0)	границы площадного объекта 0,15 мм, цвет
9416	CLASSID_REG: 701020509, CLASSID: 100050401.	CLASSID: Зона сельскохозяйственных угодий; зона, занятая объектами сельскохозяйственного		Площадной	Brush(2, 10813482, 16777215) Pen(15, 2, 0)	границы площадного объекта 0,15 мм, цвет
9417	CLASSID_REG: 701020608, CLASSID: 100050900.	территорий, CLASSID: Иные зоны, выделяемые с учетом		Площадной	Brush(2, 5547133, 16777215) Pen(15, 2, 0)	границы площадного объекта 0,15 мм, цвет
9418	CLASSID_REG: 701020804, CLASSID: 100050900.	CLASSID: Иные зоны, выделяемые с учетом функциональных зон.		Площадной	Brush(2, 16646146, 16777215) Pen(15, 2, 0)	границы площадного объекта 0,15 мм, цвет

	9419	CLASSID_REG: 701020805, CLASSID: 100050900.	территория опережающего развития, CLASSID: Иные зоны, выделяемые с учетом		Площадной	Brush(2, 10661, 16777215) Pen(15, 2, 0)	границы площадного объекта 0,15 мм, цвет
	9420	CLASSID_REG: 701020403, CLASSID: 100050300.	CLASSID: Производственная зона, зона инженерной и транспортной инфраструктур.		Площадной	Brush(2, 16777215, 16777215) Pen(15, 2, 0)	границы площадного объекта 0,15 мм, цвет
	9421	CLASSID_REG: 701020609, CLASSID: 100050800.	CLASSID_REG: Зона особо охраняемых территорий, CLASSID: Зона особо охраняемых территорий.		Площадной	Brush(2, 8828635, 16777215) Pen(15, 2, 0)	границы площадного объекта 0,15 мм, цвет
	9422	CLASSID_REG: 701020105, CLASSID: 100050102.	жилыми домами и домами блокированной застройки,		Площадной	Brush(2, 16755200, 16777215) Pen(15, 2, 0)	границы площадного объекта 0,15 мм, цвет
	9423	CLASSID_REG: 701020208, CLASSID: 100050203.	необходимых для осуществления производственной и предпринимательской деятельности,		Площадной	Brush(2, 13138165, 16777215) Pen(15, 2, 0)	границы площадного объекта 0,15 мм, цвет
	9424	CLASSID_REG: 701020610, CLASSID: 100050900.	отдыха детей и их оздоровления, CLASSID: Иные зоны, выделяемые с учетом		Площадной	Brush(2, 10430504, 16777215) Pen(15, 2, 0)	границы площадного объекта 0,15 мм, цвет
AdmBorder							
AdmBorder	5914	CLASSID: 601010100, STATUS_ADM: 1.	Федерации, STATUS_ADM: Существующий.		Линейный	Pen(30, 8, 0)	
	5915	CLASSID: 601010200, STATUS_ADM: 1.	Федерации, STATUS_ADM: Существующий.		Линейный	Pen(27, 13, 0)	
	5916	CLASSID: 601010301, STATUS_ADM: 1.	CLASSID: Граница муниципального района, STATUS_ADM: Существующий.		Линейный	Pen(25, 16, 16760510)	
	5918	CLASSID: 601010302, STATUS_ADM: 1.	CLASSID: Граница городского округа, STATUS_ADM: Существующий.		Линейный	Pen(20, 16, 14474460)	
	5920	CLASSID: 601010303, STATUS_ADM: 1.	внутригородским делением, STATUS_ADM: Существующий.		Линейный	Pen(20, 16, 15253247)	
	5922	CLASSID: 601010304, STATUS_ADM: 1.	(внутригородского муниципального образования) города федерального значения,		Линейный	Pen(20, 16, 65535)	
	5924	CLASSID: 601010305, STATUS_ADM: 1.	CLASSID: Граница внутригородского района, STATUS_ADM: Существующий.		Линейный	Pen(18, 18, 15253247)	
	5926	CLASSID: 601010306, STATUS_ADM: 1.	CLASSID: Граница городского поселения, STATUS_ADM: Существующий.		Линейный	Pen(20, 18, 65535)	
	5928	CLASSID: 601010307, STATUS_ADM: 1.	CLASSID: Граница сельского поселения, STATUS_ADM: Существующий.		Линейный	Pen(20, 18, 14474460)	
	5930	CLASSID: 601010400, STATUS_ADM: 1.	CLASSID: Граница населенного пункта, STATUS_ADM: Существующий.		Линейный	Pen(18, 117, 0)	
	7327	CLASSID: 601010308, STATUS_ADM: 1.	CLASSID: Граница муниципального округа, STATUS_ADM: Существующий.		Линейный	Pen(25, 16, 7248690)	
AdmBorder_pr							

5914	CLASSID: 601010100, STATUS_ADM: 1.	Федерации, STATUS_ADM: Существующий.		Линейный	Pen(30, 8, 0)	
5915	CLASSID: 601010200, STATUS_ADM: 1.	Федерации, STATUS_ADM: Существующий.		Линейный	Pen(27, 13, 0)	
5916	CLASSID: 601010301, STATUS_ADM: 1.	CLASSID: Граница муниципального района, STATUS_ADM: Существующий.		Линейный	Pen(25, 16, 16760510)	
5917	CLASSID: 601010301, STATUS_ADM: 2.	CLASSID: Граница муниципального района, STATUS_ADM: Планируемый.		Линейный	Pen(25, 17, 16760510)	
5918	CLASSID: 601010302, STATUS_ADM: 1.	CLASSID: Граница городского округа, STATUS_ADM: Существующий.		Линейный	Pen(20, 16, 14474460)	
5919	CLASSID: 601010302, STATUS_ADM: 2.	CLASSID: Граница городского округа, STATUS_ADM: Планируемый.		Линейный	Pen(20, 17, 14474460)	
5920	CLASSID: 601010303, STATUS_ADM: 1.	внутригородским делением, STATUS_ADM: Существующий.		Линейный	Pen(20, 16, 15253247)	
5921	CLASSID: 601010303, STATUS_ADM: 2.	внутригородским делением, STATUS_ADM: Планируемый.		Линейный	Pen(20, 17, 15253247)	
5922	CLASSID: 601010304, STATUS_ADM: 1.	(внутригородского муниципального образования) города федерального значения,		Линейный	Pen(20, 16, 65535)	
5923	CLASSID: 601010304, STATUS_ADM: 2.	(внутригородского муниципального образования) города федерального значения,		Линейный	Pen(20, 17, 65535)	
5924	CLASSID: 601010305, STATUS_ADM: 1.	CLASSID: Граница внутригородского района, STATUS_ADM: Существующий.		Линейный	Pen(18, 18, 15253247)	
5925	CLASSID: 601010305, STATUS_ADM: 2.	CLASSID: Граница внутригородского района, STATUS_ADM: Планируемый.		Линейный	Pen(18, 19, 15253247)	
5926	CLASSID: 601010306, STATUS_ADM: 1.	CLASSID: Граница городского поселения, STATUS_ADM: Существующий.		Линейный	Pen(20, 18, 65535)	
5927	CLASSID: 601010306, STATUS_ADM: 2.	CLASSID: Граница городского поселения, STATUS_ADM: Планируемый.		Линейный	Pen(20, 19, 65535)	
5928	CLASSID: 601010307, STATUS_ADM: 1.	CLASSID: Граница сельского поселения, STATUS_ADM: Существующий.		Линейный	Pen(20, 18, 14474460)	
5929	CLASSID: 601010307, STATUS_ADM: 2.	CLASSID: Граница сельского поселения, STATUS_ADM: Планируемый.		Линейный	Pen(20, 19, 14474460)	
5930	CLASSID: 601010400, STATUS_ADM: 1.	CLASSID: Граница населенного пункта, STATUS_ADM: Существующий.		Линейный	Pen(18, 117, 0)	
5931	CLASSID: 601010400, STATUS_ADM: 2.	CLASSID: Граница населенного пункта, STATUS_ADM: Планируемый.		Линейный	Pen(18, 117, 16711935)	

	7327	CLASSID: 601010308, STATUS_ADM: 1.	CLASSID: Граница муниципального округа, STATUS_ADM: Существующий.		Линейный	Pen(25, 16, 7248690)	
	7328	CLASSID: 601010308, STATUS_ADM: 2.	CLASSID: Граница муниципального округа, STATUS_ADM: Планируемый.		Линейный	Pen(25, 17, 7248690)	
	AdmeNP						
AdmeNP	5004	CLASSID: 601020400.	CLASSID: Территория населенного пункта.		Площадной	Brush(1, 0, 16777215) Pen(2, 1, 0)	
	AdmeNP_pr						
AdmeNP_pr	5004	STATUS_ADM: 1, CLASSID: 601020400.	STATUS_ADM: Существующий, CLASSID: Территория населенного пункта.		Площадной	Brush(1, 0, 16777215) Pen(2, 1, 0)	
	5005	STATUS_ADM: 2, CLASSID: 601020400.	STATUS_ADM: Планируемый, CLASSID: Территория населенного пункта.		Площадной	Brush(1, 0, 16777215) Pen(2, 1, 16711935)	
	AdmeRF						
AdmeRF	5000	CLASSID: 601020100.	CLASSID: Территория Российской Федерации.		Площадной	Brush(1, 0, 16777215) Pen(130, 1, 16760510)	
	AdmeSRF						
AdmeSRF	5001	CLASSID: 601020200.	CLASSID: Территория субъекта Российской Федерации.		Площадной	Brush(1, 0, 16777215) Pen(25, 1, 0)	
	AdmeMO						
AdmeMO	5002	CLASSID: 601020301,601020302,60102	CLASSID: Муниципальный район,Городской округ,Городской округ с внутригородским		Площадной	Brush(1, 0, 16777215) Pen(2, 1, 0)	
	8171	CLASSID: 601020314, STATUS_ADM: 1.	CLASSID: Межселенная территория, STATUS_ADM: Существующий.		Площадной	Brush(2, 16739731, 16777215) Pen(2, 1, 0)	
	AdmeMO_pr						
AdmeMO_pr	5002	CLASSID: 601020301,601020302,60102	CLASSID: Муниципальный район,Городской округ,Городской округ с внутригородским		Площадной	Brush(1, 0, 16777215) Pen(2, 1, 0)	
	5003	CLASSID: 601020301,601020302,60102	CLASSID: Муниципальный район,Городской округ,Городской округ с внутригородским		Площадной	Brush(1, 0, 16777215) Pen(2, 1, 16711935)	
	8171	CLASSID: 601020314, STATUS_ADM: 1.	CLASSID: Межселенная территория, STATUS_ADM: Существующий.		Площадной	Brush(2, 16739731, 16777215) Pen(2, 1, 0)	
	8172	CLASSID: 601020314, STATUS_ADM: 2.	CLASSID: Межселенная территория, STATUS_ADM: Планируемый.		Площадной	Brush(35, 255, 16739731) Pen(2, 1, 16711935)	

Начальник отдела инженерного и информационного обеспечения
департамента по архитектуре и градостроительству Краснодарского края

А.А. Полквой

Приложение 2
к приказу департамента по
архитектуре и градостроительству
Краснодарского края
от 12.05. 2025 года № 54

ПОЛОЖЕНИЕ

о Технических требованиях к отраслевым пространственным данным Краснодарского края

1. Общие положения

1.1. Положение о Технических требованиях к отраслевым пространственным данным Краснодарского края (далее соответственно – Положение, Технические требования) определяет цели, задачи, состав, область применения Технических требований.

1.2. Для целей настоящего Положения используются следующие определения:

1.2.1. Технические требования – комплект документов, устанавливающих требования к объектам, отображаемым в документах территориального планирования, документах градостроительного зонирования, концепции пространственного планирования, отраслевым пространственным данным по жилищному строительству создаваемым в виде баз пространственных данных, классификации объектов и их характеристик, атрибутам объектов, правила цифрового описания и принципы визуального отображения объектов на цифровых картах;

1.2.2. Градостроительная документация – обобщенное наименование документов территориального планирования, документов градостроительного зонирования муниципальных образований.

1.3. Общее руководство и координацию мероприятий, обеспечивающих применение технических требований, осуществляет департамент по архитектуре и градостроительству Краснодарского края (далее – Департамент).

1.3.1. Организационно-технические мероприятия, в том числе организацию функционирования и актуализацию автоматизированных сервисов проверки градостроительной документации на соответствие техническим требованиям и подготовки проектов градостроительных регламентов, обеспечивает государственное казенное учреждение Краснодарского края «Институт развития градостроительства и городской среды Краснодарского края» (далее – ГКУ КК «ИРГиГС»).

1.4. Порядок формирования и ведения Технических требований, порядок предоставления сведений Технических требований определяются регламентом ведения Технических требований, утверждаемым приказом Департамента.

2. Цель и задачи создания Технических требований

2.1. Целью создания Технических требований является повышение качества градостроительной документации, за счёт формирования и реализации единых подходов к созданию градостроительной документации в цифровом виде.

2.2. Задачами Технических требований являются:

унификация и систематизация градостроительной документации;
обеспечение ведения государственной информационной системы обеспечения градостроительной деятельности Краснодарского края (модуля обеспечения градостроительной деятельности региональной геоинформационной системы Краснодарского края) (далее – ГИСОГД).

3. Состав Технических требований

3.1. Технические требования включают:

3.1.1 Классификаторы и справочники объектного и атрибутивного состава пространственных данных;

3.1.2. Требования к структуре и составу градостроительной документации (описание структуры базы пространственных данных):

требования к схеме территориального планирования Краснодарского края;

требования к схеме территориального планирования муниципального района;

требования к генеральному плану муниципального округа, городского округа, поселения;

требования к правилам землепользования и застройки;

3.1.3. Настоящее положение;

3.1.4. Регламент ведения Технических требований.

4. Применение Технических требований

4.1. Технические требования применяются Департаментом при реализации его задач и функций.

4.2. Технические требования обязательны к применению должностными лицами Департамента и ГКУ КК «ИРГиГС»:

при подготовке, согласовании и утверждении конкурсной документации на выполнение работ по разработке градостроительной документации на региональном и муниципальном уровне;

при проверке, согласовании и утверждении разработанных проектов градостроительной документации;

при ведении ГИСОГД Краснодарского края.

Начальник отдела инженерного и
информационного обеспечения
департамента по архитектуре
и градостроительству Краснодарского края



А.А. Полковой

Приложение 3
к приказу департамента по
архитектуре и градостроительству
Краснодарского края
от 12.05. 2025 года № 54

Регламент ведения Технических требований к отраслевым пространственным данным Краснодарского края

1. Общие положения

1.1. Регламент ведения Технических требований к отраслевым пространственным данным Краснодарского края (далее соответственно Регламент, Технические требования) определяет порядок ведения Технических требований.

1.2. Ведение Технических требований включает в себя:

- подготовку и рассмотрение предложений о внесении изменений в Технические требования;

- подготовку правовых актов департамента по архитектуре и градостроительству Краснодарского края (далее – Департамент) о внесении изменений в Технические требования;

- внесение изменений (дополнений) в Технические требования;

- проверку проектов градостроительной документации на предмет соответствия Техническим требованиям и формирование заключений по результатам проверки;

- обеспечение доступа должностных лиц органов государственной власти и органов местного самоуправления к Техническим требованиям;

- рассмотрение обращений заинтересованных лиц о предоставлении доступа к Техническим требованиям;

- обеспечение доступа заинтересованных лиц к Техническим требованиям.

1.3. Для целей настоящего Регламента используются следующие определения:

Технические требования – комплект документов, устанавливающих требования к объектам, отображаемым в документах территориального планирования, документах градостроительного зонирования, создаваемым в виде баз пространственных данных, классификации объектов и их характеристик, атрибутам объектов, правила цифрового описания и принципы визуального отображения объектов на цифровых картах;

градостроительная документация – обобщенное наименование документов территориального планирования, документов градостроительного зонирования муниципальных образований;

заинтересованные лица – органы государственной власти, органы местного самоуправления, их должностные лица, физические и юридические лица;

рабочая группа – группа сотрудников Департамента и государственного казенного учреждения Краснодарского края «Институт развития градостроительства и городской среды Краснодарского края» (далее – ГКУ КК «ИРГиГС»), осуществляющая ведение Технических требований;

предложение о внесении изменений в Технические требования – документ, включающий в себя описание предлагаемых изменений Технических требований и их обоснование, а также сведения о заявителе;

инициатор предложения – участник рабочей группы или иное заинтересованное лицо, направившее предложение о внесении изменений в Технические требования.

2. Порядок применения Технических требований

2.1. Порядок применения Технических требований при проверке проектов градостроительной документации.

2.1.1. Сотрудник Департамента и (или) ГКУ КК «ИРГиГС» обеспечивающий, в рамках возложенных на него должностных обязанностей, рассмотрение проекта градостроительной документации, проводит проверку данного проекта на соответствие Техническим требованиям, в срок не более 5 рабочих дней с момента получения соответствующего поручения.

2.1.2. При соответствии полученного проекта градостроительной документации Техническим требованиям сотрудник подготавливает заключение о соответствии проекта градостроительной документации Техническим требованиям, а при несоответствии – заключение о несоответствии проекта градостроительной документации Техническим требованиям с указанием выявленных несоответствий.

2.1.3. Информация о результатах рассмотрения проекта градостроительной документации, содержащая, в том числе, сведения о соответствии (несоответствии) Техническим требованиям, направляется в адрес заявителя в рамках осуществления деятельности Департамента.

2.2. Порядок внесения изменений (дополнений) в Технические требования.

2.2.1. Изменение (дополнение) Технических требований осуществляется на основании решения Руководителя или заместителя Руководителя рабочей группы

2.2.2. Рассмотрение вопроса об изменении (дополнении) Технических требований может осуществляться на основании предложений заинтересованных лиц.

2.2.3. Предложение о внесении изменений (дополнений) должно включать в себя следующую информацию:

сведения об инициаторе предложения (Ф.И.О, должность, наименование юридического лица, структурного подразделения органа местного самоуправления);

описание предлагаемых изменений (дополнений);

обоснование необходимости внесения изменений (дополнений).

2.2.4. Инициатор предложения направляет руководителю рабочей группы предложение о внесении изменений (дополнений) с приложением при необходимости документов, являющихся основанием внесения изменений (дополнений) в Технические требования.

2.2.5. Руководитель рабочей группы в течение трёх рабочих дней рассматривает поступившее предложение, назначает сотрудника рабочей группы, ответственного за его рассмотрение, и направляет поступившее предложение на рассмотрение ответственному сотруднику.

2.2.6. Ответственный сотрудник рабочей группы в течение пяти рабочих дней рассматривает поступившее предложение о внесении изменений (дополнений), формирует заключение по вопросу внесения изменений (дополнений) в Технические требования и направляет заключение с приложением рассмотренных документов руководителю рабочей группы.

2.2.7 Руководитель рабочей группы в течение трёх рабочих дней рассматривает заключение ответственного сотрудника рабочей группы о внесении изменений (дополнений) в Технические требования, принимает решение об изменении (дополнении) Технические требований или решение об отказе в изменении (дополнении) Технические требований и направляет решение ответственному сотруднику рабочей группы.

2.2.8. Ответственный сотрудник рабочей группы в течение десяти рабочих дней с момента получения решения осуществляет подготовку проекта приказа Департамента об изменении (дополнении) Технические требований, обеспечивает согласование проекта приказа Департамента об изменении (дополнении) в Технические требования и направление его на утверждение руководителю Департамента.

Начальник отдела инженерного и
информационного обеспечения
департамента по архитектуре
и градостроительству Краснодарского края



А.А. Полковой

Приложение 4
к приказу департамента по
архитектуре и градостроительству
Краснодарского края
от 12.05. 2025 года № 54

**Состав рабочей группы по ведению
Технических требований к отраслевым пространственным данным**

руководитель рабочей группы – руководитель департамента по архитектуре и градостроительству Краснодарского края

заместитель руководителя рабочей группы – заместитель руководителя департамента по архитектуре и градостроительству Краснодарского края

заместитель руководителя рабочей группы – руководитель ГКУ КК «Институт развития градостроительства и городской среды Краснодарского края»

Члены рабочей группы:

начальник отдела инженерного и информационного обеспечения департамента по архитектуре и градостроительству Краснодарского края

начальник отдела правового обеспечения департамента по архитектуре и градостроительству Краснодарского края

начальник отдела градостроительного развития курортных территорий департамента по архитектуре и градостроительству Краснодарского края

начальник отдела градостроительного развития территорий департамента по архитектуре и градостроительству Краснодарского края

начальник управления градостроительного контроля департамента по архитектуре и градостроительству Краснодарского края

начальник отдела пространственного развития ГКУ КК «Институт развития градостроительства и городской среды Краснодарского края»

Начальник отдела инженерного и
информационного обеспечения
департамента по архитектуре
и градостроительству Краснодарского края



А.А. Полквой