



АДМИНИСТРАЦИЯ КРАСНОДАРСКОГО КРАЯ

ПРИКАЗ

от 24.04.2025

г. Краснодар

№ 539-КК

О включении объекта «Курганная группа «Курчанская 1», Краснодарский край, Темрюкский район, 1,7 км к юго-востоку от восточной окраины станицы Курчанская, в перечень выявленных объектов культурного наследия Краснодарского края, утверждении его границ и режима использования территории

В соответствии со статьями 3.1, 5.1, 16.1, 33, 45.1 Федерального закона от 25.06.2002 № 73-ФЗ «Об объектах культурного наследия (памятниках истории и культуры) народов Российской Федерации», порядком формирования и ведения перечня выявленных объектов культурного наследия, составом сведений, включаемых в данный перечень, утвержденным приказом Министерства культуры Российской Федерации от 02.07.2015 № 1907, статьей 3, пунктом 29 части 2 статьи 5 Закона Краснодарского края от 23.07.2015 № 3223-КЗ «Об объектах культурного наследия (памятниках истории и культуры) народов Российской Федерации, расположенных на территории Краснодарского края», приказом Министерства культуры Российской Федерации от 04.06.2015 № 1745 «Об утверждении требований к составлению проектов границ территорий объектов культурного наследия», пунктом 2.3 Положения об управлении государственной охраны объектов культурного наследия администрации Краснодарского края, утвержденного постановлением главы администрации (губернатора) Краснодарского края от 08.12.2016 № 1000 «Об управлении государственной охраны объектов культурного наследия администрации Краснодарского края»,
п р и к а з ы в а ю:

1. Включить в перечень выявленных объектов культурного наследия Краснодарского края объект «Курганная группа «Курчанская 1», Краснодарский край, Темрюкский район, 1,7 км к юго-востоку от восточной окраины станицы Курчанская.

2. Утвердить:

1) границы территории выявленного объекта культурного наследия «Курганная группа «Курчанская 1», Краснодарский край, Темрюкский район, 1,7 км к юго-востоку от восточной окраины станицы Курчанская, согласно приложению 1 к настоящему приказу;

2) режим использования территории выявленного объекта культурного наследия «Курганная группа «Курчанская 1», Краснодарский край, Темрюкский район, 1,7 км к юго-востоку от восточной окраины станицы Курчанская, согласно приложению 2 к настоящему приказу.

3. Отделу государственного учета объектов культурного наследия управления государственной охраны объектов культурного наследия администрации Краснодарского края (Гончаров А.В.) обеспечить:

1) размещение (опубликование) настоящего приказа на сайте в информационно-телекоммуникационной сети «Интернет» admkrain.krasnodar.ru и на «Официальном интернет-портале правовой информации» (www.pravo.gov.ru);

2) размещение на официальном сайте администрации Краснодарского края в информационно-телекоммуникационной сети «Интернет» актуализированного перечня выявленных объектов культурного наследия Краснодарского края;

3) направление в семидневный срок со дня принятия настоящего приказа его копии в Управление Министерства юстиции Российской Федерации по Краснодарскому краю;

4) направить уведомления о выявленных объектах культурного наследия собственникам и (или) пользователям земельных участков, на которых или в которых обнаружены объекты археологического наследия;

5) направление в срок не более чем пять рабочих дней со дня принятия настоящего приказа его копии в филиал ППК «Роскадастр» по Краснодарскому краю;

6) направление в семидневный срок со дня принятия настоящего приказа его копии в администрацию муниципального образования Темрюкский район.

4. Контроль за выполнением настоящего приказа оставляю за собой.

5. Приказ вступает в силу на следующий день после его официального опубликования.

Начальник управления
государственной охраны
объектов культурного наследия
администрации Краснодарского края

Г.Г. Давыденко

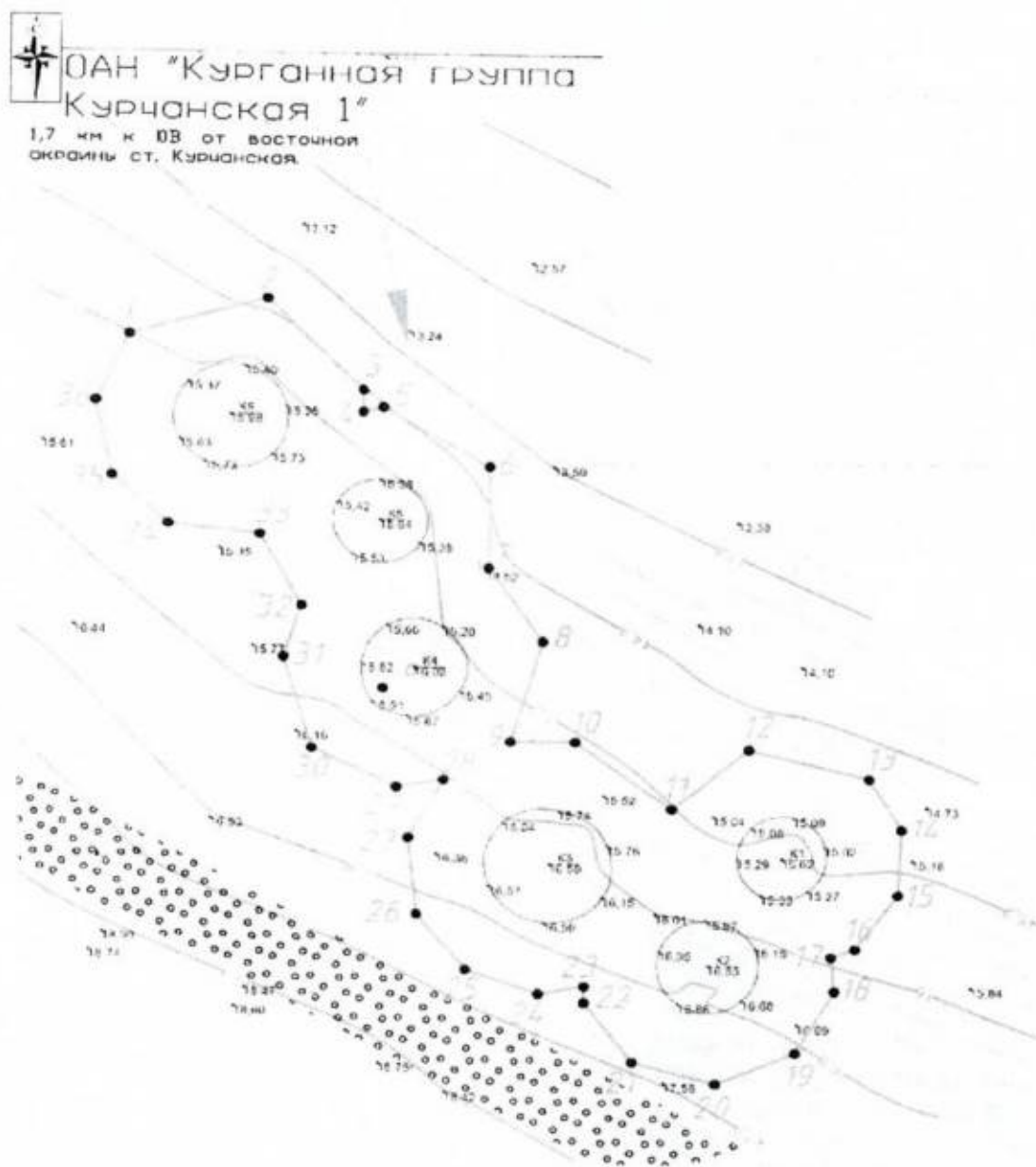
Приложение 1






УТВЕРЖДЕНЫ
приказом администрации
Краснодарского края
от 24.04.2025 № 539-КК

ГРАНИЦЫ

территории выявленного объекта культурного наследия
«Курганная группа «Курчанская 1», Краснодарский край, Темрюкский
район, 1,7 км к юго-востоку от восточной окраины станицы Курчанская

Карта (схема) границ территории объекта культурного наследия



УСЛОВНЫЕ ОБОЗНАЧЕНИЯ	
	горизонтали
	пола кургана
	граница территории ОАН
	поворотная точка и её номер
	растительность

Перечень координат характерных (поворотных) точек границ территории объекта культурного наследия

№ точки	WGS-84		МСК 23 зона I	
	СШ	ВД	X	Y
1	45.211213058	37.611307252	497529.06	1270887.93
2	45.211335288	37.611864125	497542.45	1270931.74
3	45.211050588	37.612256272	497510.66	1270962.40
4	45.210984251	37.612256704	497503.29	1270962.40
5	45.210999096	37.612337204	497504.91	1270968.73
6	45.210821682	37.612774338	497485.04	1271002.98
7	45.210500001	37.612776429	497449.29	1271002.98
8	45.210273502	37.613002917	497424.03	1271020.66
9	45.209963592	37.612881218	497389.63	1271010.94
10	45.209966658	37.613142332	497389.88	1271031.45
11	45.209757967	37.613538132	497366.55	1271062.44
12	45.209952497	37.613843117	497388.06	1271086.50
13	45.209868292	37.614331444	497378.52	1271124.82
14	45.209708585	37.614464892	497360.72	1271135.22
15	45.209501858	37.614457504	497337.75	1271134.53
16	45.209330781	37.614287516	497318.80	1271121.09
17	45.209302992	37.614192055	497315.75	1271113.58

18	45.209196421	37.614208689	497303.90	1271114.83
19	45.209000987	37.614058517	497282.23	1271102.94
20	45.20889883	37.613739974	497270.99	1271077.86
21	45.20896161	37.613402624	497278.09	1271051.39
22	45.209145417	37.613202587	497298.59	1271035.77
23	45.209195483	37.613201161	497304.16	1271035.68
24	45.209169002	37.613016173	497301.28	1271021.14
25	45.209241162	37.612719564	497309.41	1270997.87
26	45.209411062	37.612519658	497328.36	1270982.25
27	45.209650965	37.612476756	497355.04	1270979.01
28	45.209839322	37.612616573	497375.92	1270990.09
29	45.209813679	37.612426493	497373.14	1270975.14
30	45.20993164	37.612080087	497386.37	1270947.99
31	45.21020921	37.611954193	497417.27	1270938.24
32	45.210369978	37.612024433	497435.11	1270943.84
33	45.210592125	37.61184734	497459.86	1270930.04
34	45.210620378	37.611476638	497463.14	1270900.93
35	45.210771366	37.611246397	497480.00	1270882.92
36	45.211003137	37.6111747	497505.78	1270877.41
1	45.211213058	37.611307252	497529.06	1270887.93

Начальник управления
государственной охраны
объектов культурного наследия
администрации Краснодарского края

Г.Г. Давыденко

Приложение 2

УТВЕРЖДЕН

приказом администрации
Краснодарского края

от 24.04.2025 № 533-кн

РЕЖИМ

**использования территории выявленного объекта культурного наследия
«Курганная группа «Курчанская 1», Краснодарский край, Темрюкский
район, 1,7 км к юго-востоку от восточной окраины станицы Курчанская**

На территории объекта культурного наследия запрещается строительство объектов капитального строительства и увеличение объемно-пространственных характеристик существующих на территории объекта культурного наследия объектов капитального строительства, проведение земляных, строительных, мелиоративных и иных работ, за исключением работ по сохранению объекта культурного наследия или его отдельных элементов, сохранению историко-градостроительной или природной среды объекта культурного наследия.

На территории объекта культурного наследия разрешается ведение хозяйственной деятельности, не противоречащей требованиям обеспечения сохранности объекта культурного наследия и позволяющей обеспечить функционирование объекта культурного наследия в современных условиях.

Особый режим использования земельного участка, в границах которого располагается объект культурного наследия, предусматривает возможность проведения археологических полевых работ в порядке, установленном Федеральным законом от 25 июня 2002 г. № 73-ФЗ «Об объектах культурного наследия (памятниках истории и культуры) народов Российской Федерации», земляных, строительных, мелиоративных, хозяйственных работ, работ по использованию лесов и иных работ при условии обеспечения сохранности объекта культурного наследия, а также обеспечения доступа граждан к указанному объекту.

Границы территории объекта культурного наследия могут быть откорректированы по результатам археологических полевых работ.

Начальник управления
государственной охраны
объектов культурного наследия
администрации Краснодарского края

Г.Г. Давыденко