



АДМИНИСТРАЦИЯ КРАСНОДАРСКОГО КРАЯ
ПРИКАЗ

от 24.04.2025

г. Краснодар

№ 535-КН

**О включении объекта «Курган «Калининский 1», Краснодарский край,
Калининский район, ст-ца Калининская, 6,3 км к северо-западу
от окраины станицы, в перечень выявленных объектов культурного
наследия Краснодарского края, утверждении его границ и режима
использования территории**

В соответствии со статьями 3.1, 5.1, 16.1, 33, 45.1 Федерального закона от 25.06.2002 № 73-ФЗ «Об объектах культурного наследия (памятниках истории и культуры) народов Российской Федерации», порядком формирования и ведения перечня выявленных объектов культурного наследия, составом сведений, включаемых в данный перечень, утвержденным приказом Министерства культуры Российской Федерации от 02.07.2015 № 1907, статьей 3, пунктом 29 части 2 статьи 5 Закона Краснодарского края от 23.07.2015 № 3223-КЗ «Об объектах культурного наследия (памятниках истории и культуры) народов Российской Федерации, расположенных на территории Краснодарского края», приказом Министерства культуры Российской Федерации от 04.06.2015 № 1745 «Об утверждении требований к составлению проектов границ территорий объектов культурного наследия», пунктом 2.3 Положения об управлении государственной охраны объектов культурного наследия администрации Краснодарского края, утвержденного постановлением главы администрации (губернатора) Краснодарского края от 08.12.2016 № 1000 «Об управлении государственной охраны объектов культурного наследия администрации Краснодарского края», **п р и к а з ы в а ю:**

1. Включить в перечень выявленных объектов культурного наследия Краснодарского края объект «Курган «Калининский 1», Краснодарский край, Калининский район, ст-ца Калининская, 6,3 км к северо-западу от окраины станицы.

2. Утвердить:

1) границы территории выявленного объекта культурного наследия «Курган «Калининский 1», Краснодарский край, Калининский район, ст-ца Калининская, 6,3 км к северо-западу от окраины станицы, согласно приложению 1 к настоящему приказу;

2) режим использования территории выявленного объекта культурного наследия «Курган «Калининский 1», Краснодарский край, Калининский район, ст-ца Калининская, 6,3 км к северо-западу от окраины станицы, согласно приложению 2 к настоящему приказу.

3. Отделу государственного учета объектов культурного наследия управления государственной охраны объектов культурного наследия администрации Краснодарского края (Гончаров А.В.) обеспечить:

1) размещение (опубликование) настоящего приказа на сайте в информационно-телекоммуникационной сети «Интернет» admkrai.krasnodar.ru и на «Официальном интернет-портале правовой информации» (www.pravo.gov.ru);

2) размещение на официальном сайте администрации Краснодарского края в информационно-телекоммуникационной сети «Интернет» актуализированного перечня выявленных объектов культурного наследия Краснодарского края;

3) направление в семидневный срок со дня принятия настоящего приказа его копии в Управление Министерства юстиции Российской Федерации по Краснодарскому краю;

4) направить уведомления о выявленных объектах культурного наследия собственникам и (или) пользователям земельных участков, на которых или в которых обнаружены объекты археологического наследия;

5) направление в срок не более чем пять рабочих дней со дня принятия настоящего приказа его копии в филиал ППК «Роскадастр» по Краснодарскому краю;

6) направление в семидневный срок со дня принятия настоящего приказа его копии в администрацию муниципального образования Калининский район.

4. Контроль за выполнением настоящего приказа оставляю за собой.

5. Приказ вступает в силу на следующий день после его официального опубликования.

Начальник управления
государственной охраны
объектов культурного наследия
администрации Краснодарского края

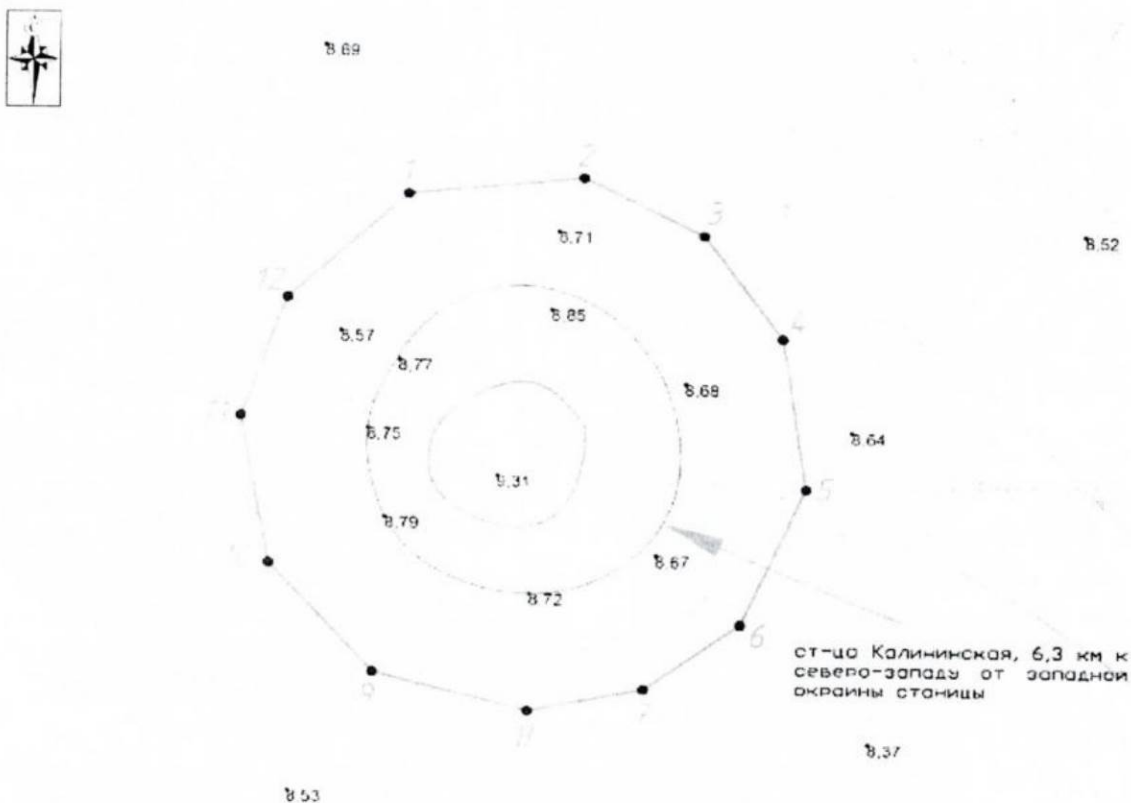
Г.Г. Давыденко




Приложение 1

УТВЕРЖДЕНЫ
приказом администрации
Краснодарского края
от 24.04.2025 № 535-кн

ГРАНИЦЫ территории выявленного объекта культурного наследия «Курган «Калининский 1», Краснодарский край, Калининский район, ст-ца Калининская, 6,3 км к северо-западу от окраины станицы

Карта (схема) границ территории объекта культурного наследия



УСЛОВНЫЕ ОБОЗНАЧЕНИЯ	
	горизонталы пола кургана
	граница территории ОАН
	поворотная точка и её номер

Перечень координат характерных (поворотных) точек границ территории
объекта культурного наследия

№ точки	WGS-84		МСК 23 зона I	
	СШ	ВД	X	Y
1	45.534824804	38.581564336	533601.50	1346840.95
2	45.534850926	38.581916298	533604.61	1346868.42
3	45.534760202	38.58215672	533594.66	1346887.27
4	45.534601698	38.582315691	533577.14	1346899.82
5	45.534368619	38.582363451	533551.26	1346903.75
6	45.534159961	38.58223206	533527.99	1346893.66
7	45.534060749	38.582039143	533516.86	1346878.67
8	45.534026501	38.581805553	533512.91	1346860.45
9	45.534085366	38.581494498	533519.27	1346836.11
10	45.534250114	38.581283259	533537.46	1346819.47
11	45.534479857	38.581227647	533562.96	1346814.94
12	45.534660773	38.581321633	533583.13	1346822.13
1	45.534824804	38.581564336	533601.50	1346840.95

Начальник управления
государственной охраны
объектов культурного наследия
администрации Краснодарского края



Г.Г. Давыденко

Приложение 2

УТВЕРЖДЕН

приказом администрации
Краснодарского края

от 24.04.2025 № 535-КН

РЕЖИМ

**использования территории выявленного объекта культурного наследия
«Курган «Калининский 1», Краснодарский край, Калининский район,
ст-ца Калининская, 6,3 км к северо-западу от окраины станицы**

На территории объекта культурного наследия запрещается строительство объектов капитального строительства и увеличение объемно-пространственных характеристик существующих на территории объекта культурного наследия объектов капитального строительства, проведение земляных, строительных, мелиоративных и иных работ, за исключением работ по сохранению объекта культурного наследия или его отдельных элементов, сохранению историко-градостроительной или природной среды объекта культурного наследия.

На территории объекта культурного наследия разрешается ведение хозяйственной деятельности, не противоречащей требованиям обеспечения сохранности объекта культурного наследия и позволяющей обеспечить функционирование объекта культурного наследия в современных условиях.

Особый режим использования земельного участка, в границах которого располагается объект культурного наследия, предусматривает возможность проведения археологических полевых работ в порядке, установленном Федеральным законом от 25 июня 2002 г. № 73-ФЗ «Об объектах культурного наследия (памятниках истории и культуры) народов Российской Федерации», земляных, строительных, мелиоративных, хозяйственных работ, работ по использованию лесов и иных работ при условии обеспечения сохранности объекта культурного наследия, а также обеспечения доступа граждан к указанному объекту.

Границы территории объекта культурного наследия могут быть откорректированы по результатам археологических полевых работ.

Начальник управления
государственной охраны
объектов культурного наследия
администрации Краснодарского края

Г.Г. Давыденко