



АДМИНИСТРАЦИЯ КРАСНОДАРСКОГО КРАЯ
ПРИКАЗ

от 28.03.2025

г. Краснодар

№ 427-КН

**О включении объекта «Курганная группа (14 насыпей)»,
Краснодарский край, Белореченский район, г. Белореченск,
6 км к северу от северной окраины города, на правом берегу р. Псенафа,
2,73 км к востоку от трассы Белореченск-Усть-Лабинск, в перечень
выявленных объектов культурного наследия Краснодарского края,
утверждении его границ и режима использования территории**

В соответствии со статьями 3.1, 5.1, 16.1, 33, 45.1 Федерального закона от 25.06.2002 № 73-ФЗ «Об объектах культурного наследия (памятниках истории и культуры) народов Российской Федерации», порядком формирования и ведения перечня выявленных объектов культурного наследия, составом сведений, включаемых в данный перечень, утвержденным приказом Министерства культуры Российской Федерации от 02.07.2015 № 1907, статьей 3, пунктом 29 части 2 статьи 5 Закона Краснодарского края от 23.07.2015 № 3223-КЗ «Об объектах культурного наследия (памятниках истории и культуры) народов Российской Федерации, расположенных на территории Краснодарского края», приказом Министерства культуры Российской Федерации от 04.06.2015 № 1745 «Об утверждении требований к составлению проектов границ территорий объектов культурного наследия», пунктом 2.3 Положения об управлении государственной охраны объектов культурного наследия администрации Краснодарского края, утвержденного постановлением главы администрации (губернатора) Краснодарского края от 08.12.2016 № 1000 «Об управлении государственной охраны объектов культурного наследия администрации Краснодарского края», **п р и к а з ы в а ю:**

1. Включить в перечень выявленных объектов культурного наследия Краснодарского края объект «Курганная группа (14 насыпей)», Краснодарский край, Белореченский район, г. Белореченск, 6 км к северу от северной окраины города, на правом берегу р. Псенафа, 2,73 км к востоку от трассы Белореченск-Усть-Лабинск.

2. Утвердить:

1) границы территории выявленного объекта культурного наследия «Курганная группа (14 насыпей)», Краснодарский край, Белореченский район, г. Белореченск, 6 км к северу от северной окраины города, на правом берегу р. Псенафа, 2,73 км к востоку от трассы Белореченск-Усть-Лабинск, согласно приложению 1 к настоящему приказу;

2) режим использования территории выявленного объекта культурного наследия «Курганная группа (14 насыпей)», Краснодарский край, Белореченский район, г. Белореченск, 6 км к северу от северной окраины города, на правом берегу р. Псенафа, 2,73 км к востоку от трассы Белореченск-Усть-Лабинск, согласно приложению 2 к настоящему приказу.

3. Отделу государственного учета объектов культурного наследия управления государственной охраны объектов культурного наследия администрации Краснодарского края (Гончаров А.В.) обеспечить:

1) размещение (опубликование) настоящего приказа на сайте в информационно-телекоммуникационной сети «Интернет» admkrasnodar.ru и на «Официальном интернет-портале правовой информации» (www.pravo.gov.ru);

2) размещение на официальном сайте администрации Краснодарского края в информационно-телекоммуникационной сети «Интернет» актуализированного перечня выявленных объектов культурного наследия Краснодарского края;

3) направление в семидневный срок со дня принятия настоящего приказа его копии в Управление Министерства юстиции Российской Федерации по Краснодарскому краю;

4) направить уведомления о выявленных объектах культурного наследия собственникам и (или) пользователям земельных участков, на которых или в которых обнаружены объекты археологического наследия;

5) направление в срок не более чем пять рабочих дней со дня принятия настоящего приказа его копии в филиал ППК «Роскадастр» по Краснодарскому краю;

6) направление в семидневный срок со дня принятия настоящего приказа его копии в администрацию муниципального образования Белореченский район.

4. Контроль за выполнением настоящего приказа оставляю за собой.

5. Приказ вступает в силу на следующий день после его официального опубликования.

Начальник управления
государственной охраны
объектов культурного наследия
администрации Краснодарского края

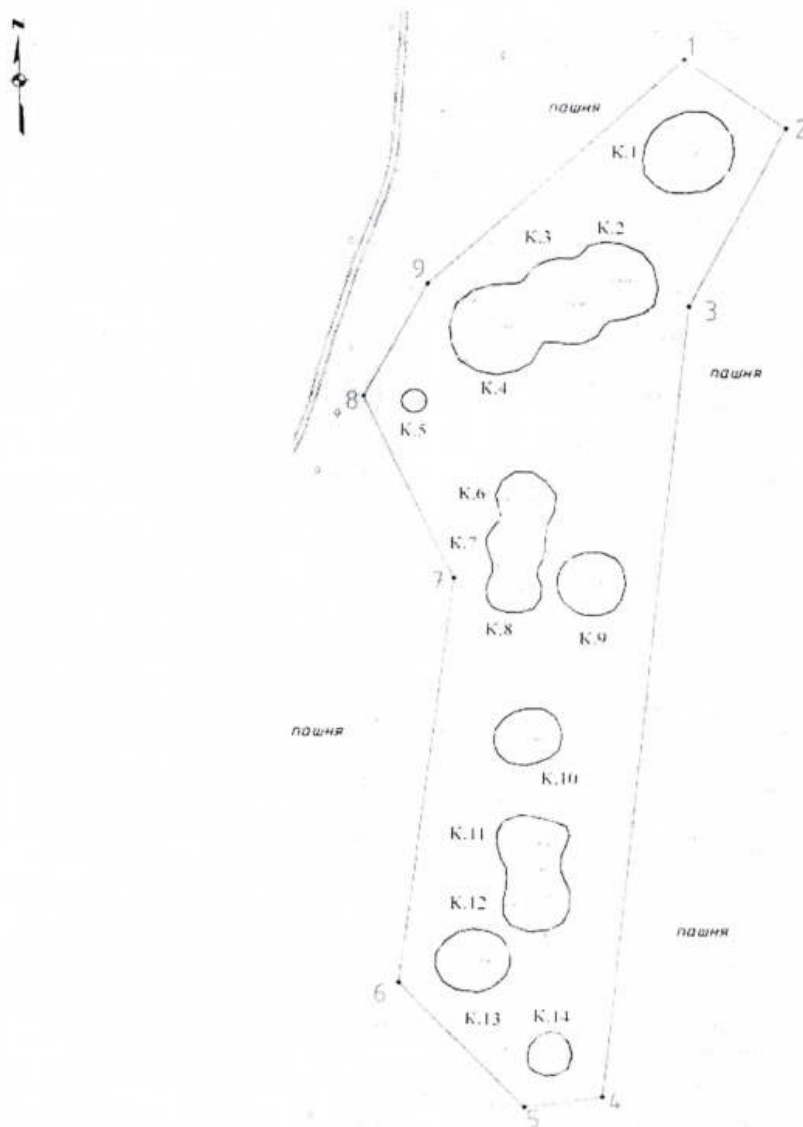
Г.Г. Давыденко

Приложение 1



УТВЕРЖДЕНЫ
приказом администрации
Краснодарского края
от 28.03.2025 № 427-КН

ГРАНИЦЫ
территории выявленного объекта культурного наследия
«Курганная группа (14 насыпей)», Краснодарский край,
Белореченский район, г. Белореченск, 6 км к северу от северной
окраины города, на правом берегу р. Псенафа, 2,73 км к востоку
от трассы Белореченск-Усть-Лабинск

Карта (схема) границ территории объекта культурного наследия



Условные обозначения:

-  - граница территории объекта культурного наследия
 1 • - номер характерной точки границы территории объекта культурного наследия
 - курганный насыпь

Перечень координат характерных (поворотных) точек границ территории объекта культурного наследия

Обозначение характерной (поворотной) точки границы территории ОАН	Координаты (WGS-84)		Координаты (МСК-23)	
	Северной широты	Восточной долготы	X	Y
1	44° 52' 13.281"	39° 51' 14.384"	460192.85	2210860.13
2	44° 52' 11.466"	39° 51' 17.884"	460135.76	2210936.19
3	44° 52' 06.721"	39° 51' 14.521"	459990.31	2210860.31
4	44° 51' 45.553"	39° 51' 11.552"	459337.76	2210786.01
5	44° 51' 45.267"	39° 51' 08.863"	459329.74	2210726.85
6	44° 51' 48.661"	39° 51' 04.519"	459435.83	2210632.95
7	44° 51' 59.501"	39° 51' 06.431"	459769.91	2210679.61
8	44° 52' 04.343"	39° 51' 03.324"	459920.34	2210613.49
9	44° 52' 07.341"	39° 51' 05.531"	460012.20	2210663.22
1	44° 52' 13.281"	39° 51' 14.384"	460192.85	2210860.13

Начальник управления
государственной охраны
объектов культурного наследия
администрации Краснодарского края



Г.Г. Давыденко

Приложение 2

УТВЕРЖДЕН

приказом администрации
Краснодарского края

от 28.03.2025 № 427-КН

РЕЖИМ

**использования территории выявленного объекта культурного наследия
«Курганная группа (14 насыпей)», Краснодарский край,
Белореченский район, г. Белореченск, 6 км к северу от северной
окраины города, на правом берегу р. Псенафа, 2,73 км к востоку
от трассы Белореченск-Усть-Лабинск**

На территории объекта культурного наследия запрещается строительство объектов капитального строительства и увеличение объемно-пространственных характеристик существующих на территории объекта культурного наследия объектов капитального строительства, проведение земляных, строительных, мелиоративных и иных работ, за исключением работ по сохранению объекта культурного наследия или его отдельных элементов, сохранению историко-градостроительной или природной среды объекта культурного наследия.

На территории объекта культурного наследия разрешается ведение хозяйственной деятельности, не противоречащей требованиям обеспечения сохранности объекта культурного наследия и позволяющей обеспечить функционирование объекта культурного наследия в современных условиях.

Особый режим использования земельного участка, в границах которого располагается объект культурного наследия, предусматривает возможность проведения археологических полевых работ в порядке, установленном Федеральным законом от 25 июня 2002 г. № 73-ФЗ «Об объектах культурного наследия (памятниках истории и культуры) народов Российской Федерации», земляных, строительных, мелиоративных, хозяйственных работ, работ по использованию лесов и иных работ при условии обеспечения сохранности объекта культурного наследия, а также обеспечения доступа граждан к указанному объекту.

Границы территории объекта культурного наследия могут быть откорректированы по результатам археологических полевых работ.

Начальник управления
государственной охраны
объектов культурного наследия
администрации Краснодарского края

Г.Г. Давыденко