



**АДМИНИСТРАЦИЯ КРАСНОДАРСКОГО КРАЯ**  
**ПРИКАЗ**

от 27.03.2025

г. Краснодар

№ 425-КН

**О включении объекта «Курганная группа (156 насыпей)», Краснодарский край, Апшеронский район, в 612 м к юго-востоку до Школы № 27 в п. Мезмай (угол по азимуту 340°) и в 657 м к юго-востоку до пересечения улиц Почтовая, Речная, Рабочая, Заводская, Железнодорожная в п. Мезмай (угол по азимуту 301°), в перечень выявленных объектов культурного наследия Краснодарского края, утверждении его границ и режима использования территории**

В соответствии со статьями 3.1, 5.1, 16.1, 33, 45.1 Федерального закона от 25.06.2002 № 73-ФЗ «Об объектах культурного наследия (памятниках истории и культуры) народов Российской Федерации», порядком формирования и ведения перечня выявленных объектов культурного наследия, составом сведений, включаемых в данный перечень, утвержденным приказом Министерства культуры Российской Федерации от 02.07.2015 № 1907, статьей 3, пунктом 29 части 2 статьи 5 Закона Краснодарского края от 23.07.2015 № 3223-КЗ «Об объектах культурного наследия (памятниках истории и культуры) народов Российской Федерации, расположенных на территории Краснодарского края», приказом Министерства культуры Российской Федерации от 04.06.2015 № 1745 «Об утверждении требований к составлению проектов границ территорий объектов культурного наследия», пунктом 2.3 Положения об управлении государственной охраны объектов культурного наследия администрации Краснодарского края, утвержденного постановлением главы администрации (губернатора) Краснодарского края от 08.12.2016 № 1000 «Об управлении государственной охраны объектов культурного наследия администрации Краснодарского края», **п р и к а з ы в а ю:**

1. Включить в перечень выявленных объектов культурного наследия Краснодарского края объект «Курганная группа (156 насыпей)», Краснодарский край, Апшеронский район, в 612 м к юго-востоку до Школы № 27 в п. Мезмай (угол по азимуту 340°) и в 657 м к юго-востоку до пересечения улиц Почтовая, Речная, Рабочая, Заводская, Железнодорожная в п. Мезмай (угол по азимуту 301°).

## 2. Утвердить:

1) границы территории выявленного объекта культурного наследия «Курганная группа (156 насыпей)», Краснодарский край, Апшеронский район, в 612 м к юго-востоку до Школы № 27 в п. Мезмай (угол по азимуту 340°) и в 657 м к юго-востоку до пересечения улиц Почтовая, Речная, Рабочая, Заводская, Железнодорожная в п. Мезмай (угол по азимуту 301°), согласно приложению 1 к настоящему приказу;

2) режим использования территории выявленного объекта культурного наследия «Курганная группа (156 насыпей)», Краснодарский край, Апшеронский район, в 612 м к юго-востоку до Школы № 27 в п. Мезмай (угол по азимуту 340°) и в 657 м к юго-востоку до пересечения улиц Почтовая, Речная, Рабочая, Заводская, Железнодорожная в п. Мезмай (угол по азимуту 301°), согласно приложению 2 к настоящему приказу.

3. Отделу государственного учета объектов культурного наследия управления государственной охраны объектов культурного наследия администрации Краснодарского края (Гончаров А.В.) обеспечить:

1) размещение (опубликование) настоящего приказа на сайте в информационно-телекоммуникационной сети «Интернет» [admkrai.krasnodar.ru](http://admkrai.krasnodar.ru) и на «Официальном интернет-портале правовой информации» ([www.pravo.gov.ru](http://www.pravo.gov.ru));

2) размещение на официальном сайте администрации Краснодарского края в информационно-телекоммуникационной сети «Интернет» актуализированного перечня выявленных объектов культурного наследия Краснодарского края;

3) направление в семидневный срок со дня принятия настоящего приказа его копии в Управление Министерства юстиции Российской Федерации по Краснодарскому краю;

4) направить уведомления о выявленных объектах культурного наследия собственникам и (или) пользователям земельных участков, на которых или в которых обнаружены объекты археологического наследия;

5) направление в срок не более чем пять рабочих дней со дня принятия настоящего приказа его копии в филиал ППК «Роскадастр» по Краснодарскому краю;

6) направление в семидневный срок со дня принятия настоящего приказа его копии в администрацию муниципального образования Апшеронский район.

4. Контроль за выполнением настоящего приказа оставляю за собой.

5. Приказ вступает в силу на следующий день после его официального опубликования.

Начальник управления  
государственной охраны  
объектов культурного наследия  
администрации Краснодарского края

Г.Г. Давыденко



## Приложение 1

УТВЕРЖДЕНЫ

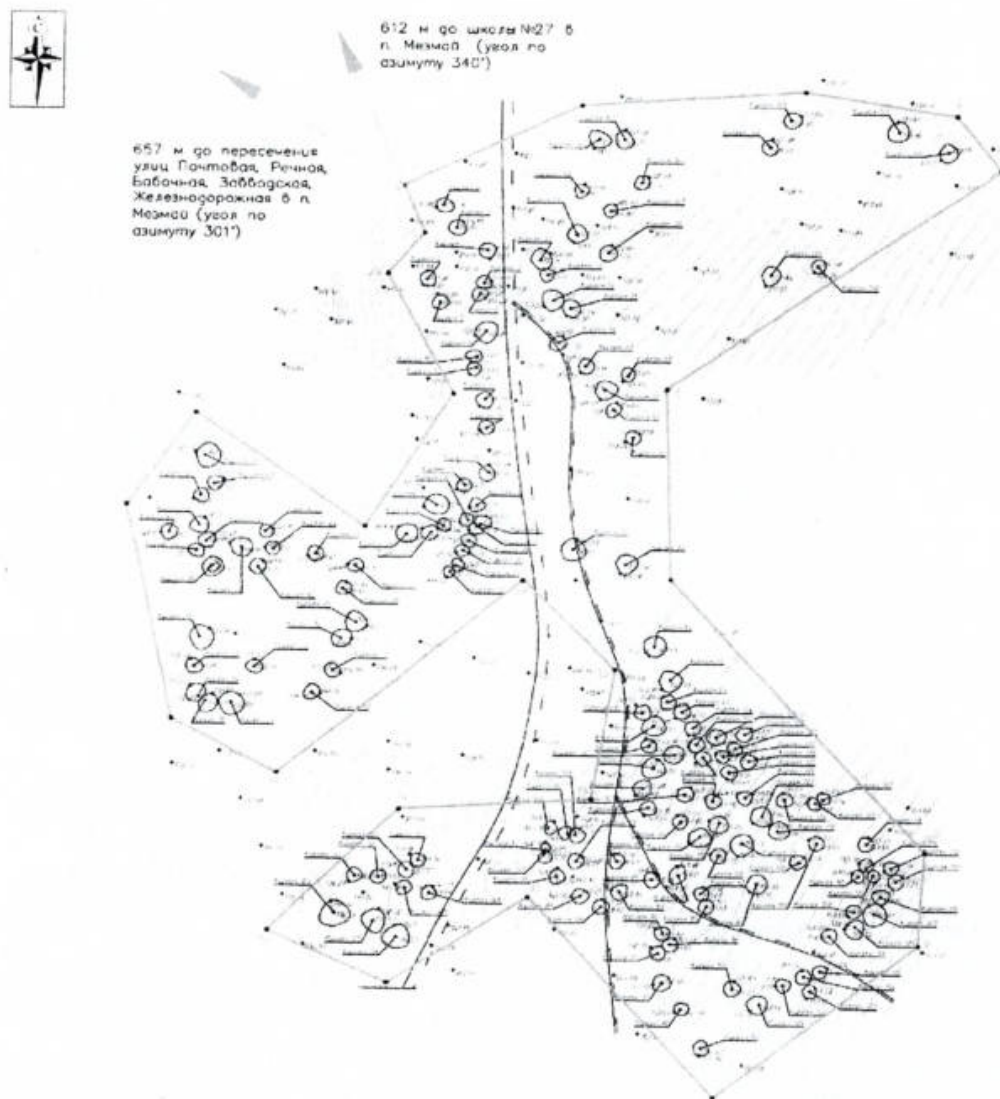
приказом администрации  
Краснодарского края






от 27.03.2025 № 425-КН

### ГРАНИЦЫ

территории выявленного объекта культурного наследия  
«Курганная группа (156 насыпей)», Краснодарский край,  
Апшеронский район, в 612 м к юго-востоку до Школы № 27  
в п. Мезмай (угол по азимуту  $340^{\circ}$ ) и в 657 м к юго-востоку  
до пересечения улиц Почтовая, Речная, Рабочая, Заводская,  
Железнодорожная в п. Мезмай (угол по азимуту  $301^{\circ}$ )

Карта (схема) границ территории объекта культурного наследия



УСЛОВНЫЕ ОБОЗНАЧЕНИЯ	
	горизонтали
	пола кургана
	граница территории ОАН
	поворотная точка и её номер
	растительность

Перечень координат характерных (поворотных) точек границ территории  
объекта культурного наследия

№ точки	WGS-84		МСК 23 (Зона 2)	
	СШ	ВД	X	Y
1	44.194716135	39.966638151	385000.46	2218831.02
2	44.195032402	39.967496285	385034.75	2218900.06
3	44.19509799	39.968581303	385040.97	2218986.89
4	44.195013887	39.969324672	385030.89	2219046.20
5	44.194809722	39.969551581	385007.98	2219064.06
6	44.193948682	39.96794837	384913.89	2218934.71
7	44.193218789	39.967994743	384832.74	2218937.41
8	44.192182802	39.969277646	384716.36	2219038.56
9	44.191830615	39.969259659	384677.24	2219036.64
10	44.191230232	39.968291766	384611.48	2218958.43
11	44.191979938	39.967352323	384695.72	2218884.35
12	44.191638982	39.966676977	384658.50	2218829.89
13	44.191826771	39.966082223	384679.95	2218782.60
14	44.19230809	39.966704295	384732.82	2218833.00
15	44.192363002	39.96764146	384738.00	2218908.00
16	44.192868881	39.967741116	384794.11	2218916.66
17	44.193206988	39.967277973	384832.14	2218880.10
18	44.192438914	39.96610266	384747.95	2218785.08
19	44.192641395	39.965579454	384770.97	2218743.53
20	44.193462482	39.965331408	384862.45	2218724.83
21	44.193822261	39.965658954	384902.10	2218751.51
22	44.193399547	39.966498985	384854.30	2218818.08
23	44.193917629	39.96690985	384911.46	2218851.64
24	44.194369924	39.966571643	384962.06	2218825.23
25	44.194528986	39.966745931	384979.56	2218839.38
1	44.194716135	39.966638151	385000.46	2218831.02

Начальник управления  
государственной охраны  
объектов культурного наследия  
администрации Краснодарского края



Г.Г. Давыденко



Приложение 2

УТВЕРЖДЕН  
приказом администрации  
Краснодарского края  
от 27.03.2025 № 425-кн

**РЕЖИМ**

**использования территории выявленного объекта культурного наследия  
«Курганная группа (156 насыпей)», Краснодарский край,  
Апшеронский район, в 612 м к юго-востоку до Школы № 27  
в п. Мезмай (угол по азимуту 340°) и в 657 м к юго-востоку  
до пересечения улиц Почтовая, Речная, Рабочая, Заводская,  
Железнодорожная в п. Мезмай (угол по азимуту 301°)**

На территории объекта культурного наследия запрещается строительство объектов капитального строительства и увеличение объемно-пространственных характеристик существующих на территории объекта культурного наследия объектов капитального строительства, проведение земляных, строительных, мелиоративных и иных работ, за исключением работ по сохранению объекта культурного наследия или его отдельных элементов, сохранению историко-градостроительной или природной среды объекта культурного наследия.

На территории объекта культурного наследия разрешается ведение хозяйственной деятельности, не противоречащей требованиям обеспечения сохранности объекта культурного наследия и позволяющей обеспечить функционирование объекта культурного наследия в современных условиях.

Особый режим использования земельного участка, в границах которого располагается объект культурного наследия, предусматривает возможность проведения археологических полевых работ в порядке, установленном Федеральным законом от 25 июня 2002 г. № 73-ФЗ «Об объектах культурного наследия (памятниках истории и культуры) народов Российской Федерации», земляных, строительных, мелиоративных, хозяйственных работ, работ по использованию лесов и иных работ при условии обеспечения сохранности объекта культурного наследия, а также обеспечения доступа граждан к указанному объекту.

Границы территории объекта культурного наследия могут быть откорректированы по результатам археологических полевых работ.

Начальник управления  
государственной охраны  
объектов культурного наследия  
администрации Краснодарского края

Г.Г. Давыденко