



АДМИНИСТРАЦИЯ КРАСНОДАРСКОГО КРАЯ

ПРИКАЗ

от 27.03.2025

г. Краснодар

№ 418-КН

О включении объекта «Курганная группа «Нижегородская 17», Краснодарский край, Апшеронский район, станица Нижегородская, 1,4 км к северо-западу от станицы, в перечень выявленных объектов культурного наследия Краснодарского края, утверждении его границ и режима использования территории

В соответствии со статьями 3.1, 5.1, 16.1, 33, 45.1 Федерального закона от 25.06.2002 № 73-ФЗ «Об объектах культурного наследия (памятниках истории и культуры) народов Российской Федерации», порядком формирования и ведения перечня выявленных объектов культурного наследия, составом сведений, включаемых в данный перечень, утвержденным приказом Министерства культуры Российской Федерации от 02.07.2015 № 1907, статьей 3, пунктом 29 части 2 статьи 5 Закона Краснодарского края от 23.07.2015 № 3223-КЗ «Об объектах культурного наследия (памятниках истории и культуры) народов Российской Федерации, расположенных на территории Краснодарского края», приказом Министерства культуры Российской Федерации от 04.06.2015 № 1745 «Об утверждении требований к составлению проектов границ территорий объектов культурного наследия», пунктом 2.3 Положения об управлении государственной охраны объектов культурного наследия администрации Краснодарского края, утвержденного постановлением главы администрации (губернатора) Краснодарского края от 08.12.2016 № 1000 «Об управлении государственной охраны объектов культурного наследия администрации Краснодарского края», **п р и к а з ы в а ю:**

1. Включить в перечень выявленных объектов культурного наследия Краснодарского края объект «Курганная группа «Нижегородская 17», Краснодарский край, Апшеронский район, станица Нижегородская, 1,4 км к северо-западу от станицы.

2. Утвердить:

1) границы территории выявленного объекта культурного наследия «Курганная группа «Нижегородская 17», Краснодарский край, Апшеронский район, станица Нижегородская, 1,4 км к северо-западу от станицы, согласно приложению 1 к настоящему приказу;

2) режим использования территории выявленного объекта культурного наследия «Курганная группа «Нижегородская 17», Краснодарский край, Апшеронский район, станица Нижегородская, 1,4 км к северо-западу от станицы, согласно приложению 2 к настоящему приказу.

3. Отделу государственного учета объектов культурного наследия управления государственной охраны объектов культурного наследия администрации Краснодарского края (Гончаров А.В.) обеспечить:

1) размещение (опубликование) настоящего приказа на сайте в информационно-телекоммуникационной сети «Интернет» admkrain.krasnodar.ru и на «Официальном интернет-портале правовой информации» (www.pravo.gov.ru);

2) размещение на официальном сайте администрации Краснодарского края в информационно-телекоммуникационной сети «Интернет» актуализированного перечня выявленных объектов культурного наследия Краснодарского края;

3) направление в семидневный срок со дня принятия настоящего приказа его копии в Управление Министерства юстиции Российской Федерации по Краснодарскому краю;

4) направить уведомления о выявленных объектах культурного наследия собственникам и (или) пользователям земельных участков, на которых или в которых обнаружены объекты археологического наследия;

5) направление в срок не более чем пять рабочих дней со дня принятия настоящего приказа его копии в филиал ГПК «Роскадастр» по Краснодарскому краю;

6) направление в семидневный срок со дня принятия настоящего приказа его копии в администрацию муниципального образования Апшеронский район.

4. Контроль за выполнением настоящего приказа оставляю за собой.

5. Приказ вступает в силу на следующий день после его официального опубликования.

Начальник управления
государственной охраны
объектов культурного наследия
администрации Краснодарского края

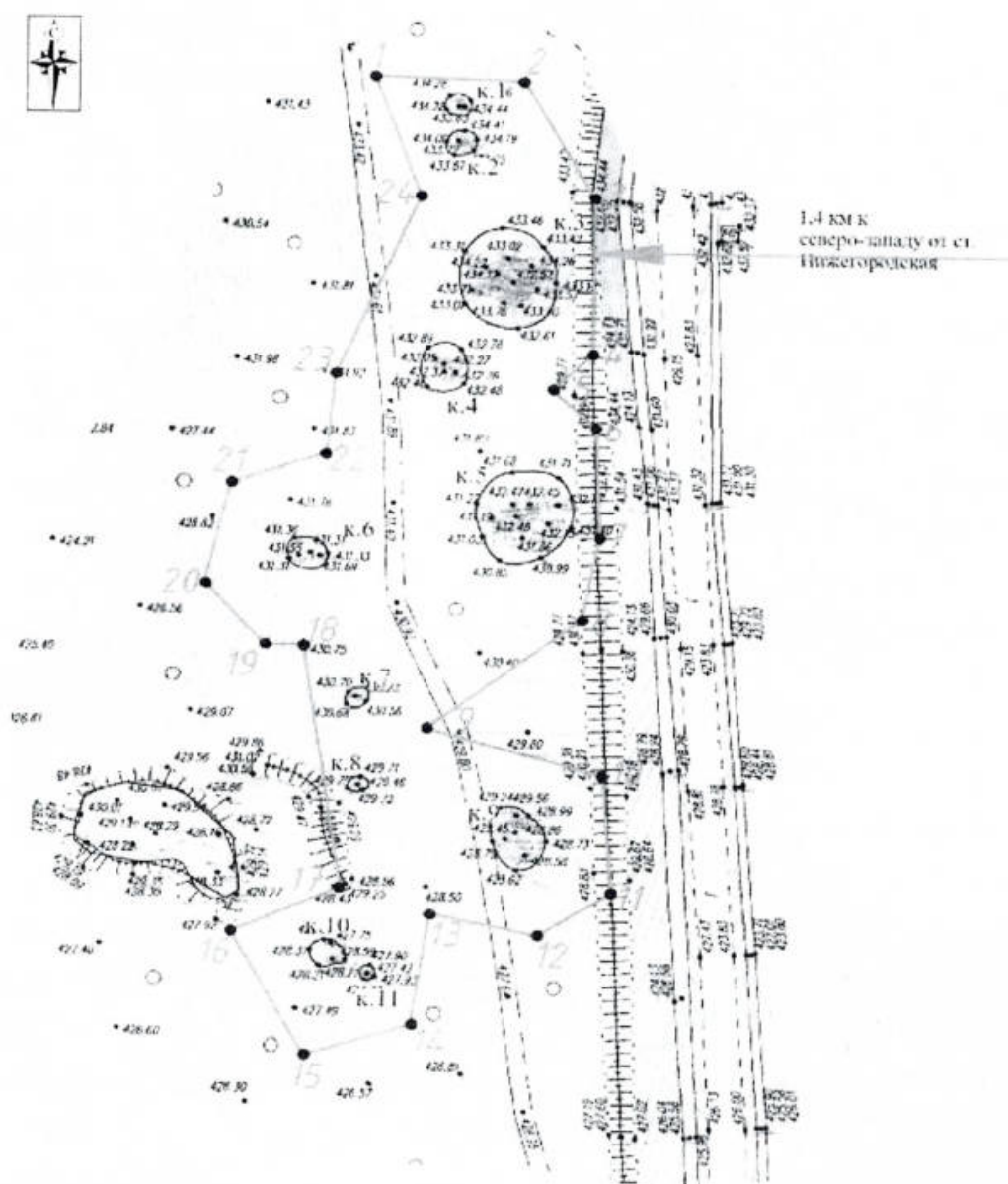
Г.Г. Давыденко






Приложение 1

УТВЕРЖДЕНЫ
приказом администрации
Краснодарского края
от 27.03.2025 № 418-КН

ГРАНИЦЫ территории выявленного объекта культурного наследия «Курганная группа «Нижегородская 17», Краснодарский край, Апшеронский район, станция Нижегородская, 1,4 км к северо-западу от станции

Карта (схема) границ территории объекта культурного наследия



УСЛОВНЫЕ ОБОЗНАЧЕНИЯ	
	горизонтали
	пола кургана
	граница территории ОАН
	поворотная точка и её номер
	растительность

Перечень координат характерных (поворотных) точек границ территории
объекта культурного наследия

№ точки	WGS-84		МСК 23 (Зона 2)	
	СШ	ВД	Х	У
1	44.28189031	39.912855619	394741.64	2214657.74
2	44.281887572	39.913121808	394741.06	2214678.99
3	44.281725391	39.913252146	394722.90	2214689.16
4	44.281507384	39.913255898	394698.68	2214689.14
5	44.281457096	39.913186285	394693.16	2214683.51
6	44.281404828	39.913265516	394687.27	2214689.76
7	44.281252187	39.913278524	394670.30	2214690.58
8	44.28113701	39.913249332	394657.53	2214688.08
9	44.280979753	39.912979939	394640.33	2214666.35
10	44.280919335	39.913295056	394633.29	2214691.42
11	44.280753556	39.913317605	394614.85	2214692.98
12	44.280690443	39.913186607	394607.97	2214682.43
13	44.28071741	39.91299507	394611.17	2214667.18
14	44.280563726	39.912968313	394594.12	2214664.82
15	44.280517758	39.912780069	394589.21	2214649.72
16	44.280683064	39.91264132	394607.72	2214638.89
17	44.280751681	39.91283514	394615.14	2214654.46
18	44.28109184	39.912756461	394653.02	2214648.67
19	44.281091267	39.912687422	394653.03	2214643.16
20	44.281174756	39.912577256	394662.42	2214634.49
21	44.281316495	39.91261846	394678.13	2214637.98
22	44.28136015	39.912787241	394682.80	2214651.52
23	44.28147215	39.912800427	394695.24	2214652.73
24	44.281722848	39.912942974	394722.94	2214664.48
1	44.28189031	39.912855619	394741.64	2214657.74

Начальник управления
государственной охраны
объектов культурного наследия
администрации Краснодарского края



Г.Г. Давыденко

Приложение 2

УТВЕРЖДЕН

приказом администрации
Краснодарского края

от 27.03.2025 № 418-КН

РЕЖИМ

**использования территории выявленного объекта культурного наследия
«Курганная группа «Нижегородская 17», Краснодарский край,
Апшеронский район, станица Нижегородская,
1,4 км к северо-западу от станицы**

На территории объекта культурного наследия запрещается строительство объектов капитального строительства и увеличение объемно-пространственных характеристик существующих на территории объекта культурного наследия объектов капитального строительства, проведение земляных, строительных, мелиоративных и иных работ, за исключением работ по сохранению объекта культурного наследия или его отдельных элементов, сохранению историко-градостроительной или природной среды объекта культурного наследия.

На территории объекта культурного наследия разрешается ведение хозяйственной деятельности, не противоречащей требованиям обеспечения сохранности объекта культурного наследия и позволяющей обеспечить функционирование объекта культурного наследия в современных условиях.

Особый режим использования земельного участка, в границах которого располагается объект культурного наследия, предусматривает возможность проведения археологических полевых работ в порядке, установленном Федеральным законом от 25 июня 2002 г. № 73-ФЗ «Об объектах культурного наследия (памятниках истории и культуры) народов Российской Федерации», земляных, строительных, мелиоративных, хозяйственных работ, работ по использованию лесов и иных работ при условии обеспечения сохранности объекта культурного наследия, а также обеспечения доступа граждан к указанному объекту.

Границы территории объекта культурного наследия могут быть откорректированы по результатам археологических полевых работ.

Начальник управления
государственной охраны
объектов культурного наследия
администрации Краснодарского края

Г.Г. Давыденко