



АДМИНИСТРАЦИЯ КРАСНОДАРСКОГО КРАЯ

ПРИКАЗ

от 27.03.2025

г. Краснодар

№ 477-КН

О включении объекта «Курганная группа «Нижегородская 16», Краснодарский край, Апшеронский район, станица Нижегородская, 1 км к востоку-северо-востоку от центра станицы, в перечень выявленных объектов культурного наследия Краснодарского края, утверждении его границ и режима использования территории

В соответствии со статьями 3.1, 5.1, 16.1, 33, 45.1 Федерального закона от 25.06.2002 № 73-ФЗ «Об объектах культурного наследия (памятниках истории и культуры) народов Российской Федерации», порядком формирования и ведения перечня выявленных объектов культурного наследия, составом сведений, включаемых в данный перечень, утвержденным приказом Министерства культуры Российской Федерации от 02.07.2015 № 1907, статьей 3, пунктом 29 части 2 статьи 5 Закона Краснодарского края от 23.07.2015 № 3223-КЗ «Об объектах культурного наследия (памятниках истории и культуры) народов Российской Федерации, расположенных на территории Краснодарского края», приказом Министерства культуры Российской Федерации от 04.06.2015 № 1745 «Об утверждении требований к составлению проектов границ территорий объектов культурного наследия», пунктом 2.3 Положения об управлении государственной охраны объектов культурного наследия администрации Краснодарского края, утвержденного постановлением главы администрации (губернатора) Краснодарского края от 08.12.2016 № 1000 «Об управлении государственной охраны объектов культурного наследия администрации Краснодарского края», **п р и к а з ы в а ю:**

1. Включить в перечень выявленных объектов культурного наследия Краснодарского края объект «Курганная группа «Нижегородская 16», Краснодарский край, Апшеронский район, станица Нижегородская, 1 км к востоку-северо-востоку от центра станицы.

2. Утвердить:

1) границы территории выявленного объекта культурного наследия «Курганная группа «Нижегородская 16», Краснодарский край, Апшеронский район, станица Нижегородская, 1 км к востоку-северо-востоку от центра станицы, согласно приложению 1 к настоящему приказу;

2) режим использования территории выявленного объекта культурного наследия «Курганная группа «Нижегородская 16», Краснодарский край, Апшеронский район, станица Нижегородская, 1 км к востоку-северо-востоку от центра станицы, согласно приложению 2 к настоящему приказу.

3. Отделу государственного учета объектов культурного наследия управления государственной охраны объектов культурного наследия администрации Краснодарского края (Гончаров А.В.) обеспечить:

1) размещение (опубликование) настоящего приказа на сайте в информационно-телекоммуникационной сети «Интернет» admkrain.krasnodar.ru и на «Официальном интернет-портале правовой информации» (www.pravo.gov.ru);

2) размещение на официальном сайте администрации Краснодарского края в информационно-телекоммуникационной сети «Интернет» актуализированного перечня выявленных объектов культурного наследия Краснодарского края;

3) направление в семидневный срок со дня принятия настоящего приказа его копии в Управление Министерства юстиции Российской Федерации по Краснодарскому краю;

4) направить уведомления о выявленных объектах культурного наследия собственникам и (или) пользователям земельных участков, на которых или в которых обнаружены объекты археологического наследия;

5) направление в срок не более чем пять рабочих дней со дня принятия настоящего приказа его копии в филиал ППК «Роскадастр» по Краснодарскому краю;

6) направление в семидневный срок со дня принятия настоящего приказа его копии в администрацию муниципального образования Апшеронский район.

4. Контроль за выполнением настоящего приказа оставляю за собой.

5. Приказ вступает в силу на следующий день после его официального опубликования.

Начальник управления
государственной охраны
объектов культурного наследия
администрации Краснодарского края

Г.Г. Давыденко

Приложение 1

УТВЕРЖДЕНЫ

приказом администрации

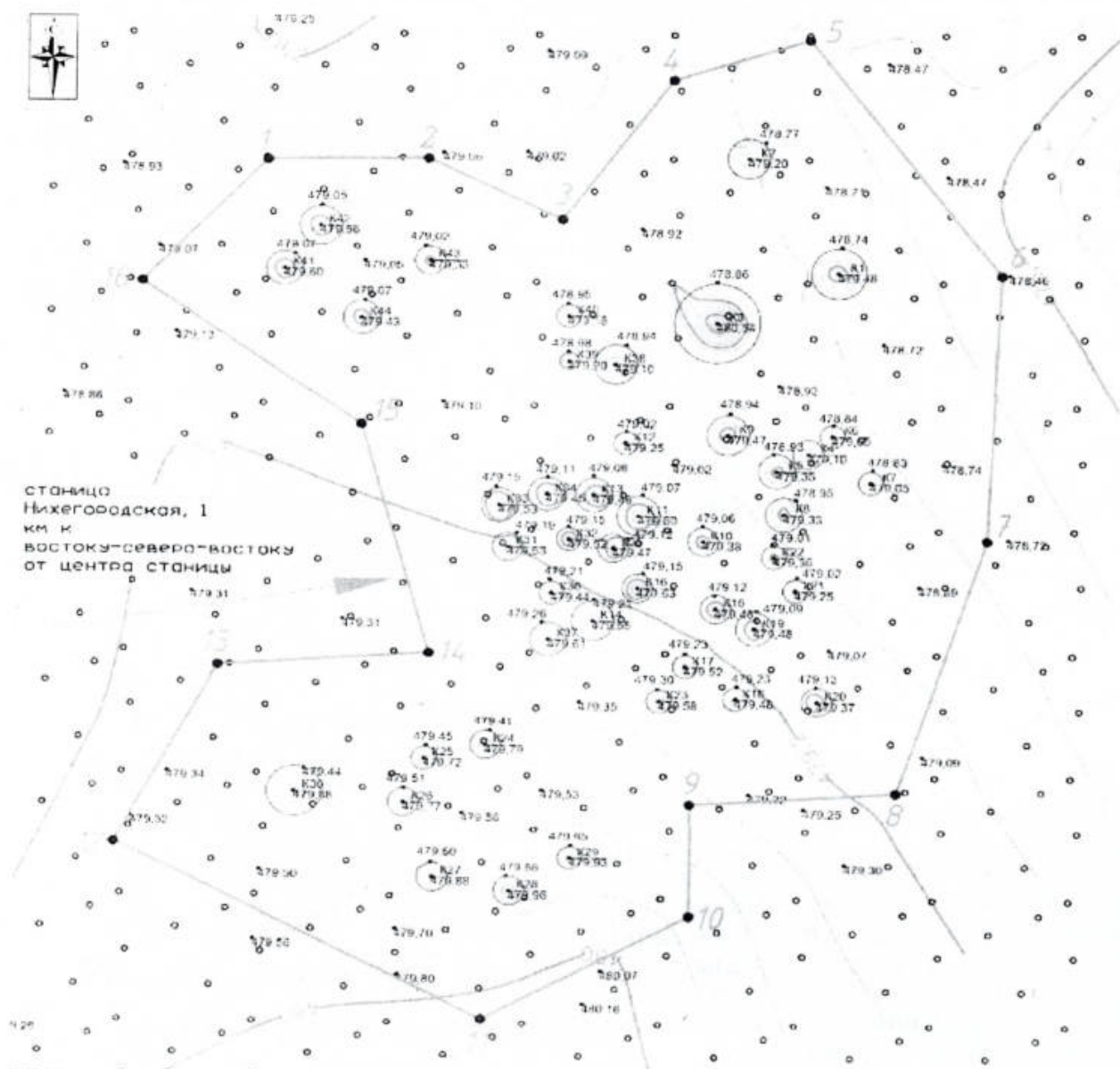
Краснодарского края






от 27.03.2025 № 477-КН

ГРАНИЦЫ

территории выявленного объекта культурного наследия
«Курганная группа «Нижегородская 16», Краснодарский край,
Апшеронский район, станция Нижегородская, 1 км к востоку-северо-востоку от центра станции

Карта (схема) границ территории объекта культурного наследия



| УСЛОВНЫЕ ОБОЗНАЧЕНИЯ | |
|---|-----------------------------|
|  | горизонтали |
|  | пола кургана |
|  | граница территории ОАН |
|  | поворотная точка и её номер |
|  | растительность |

Перечень координат характерных (поворотных) точек границ территории
объекта культурного наследия

| № точки | WGS-84 | | МСК 23 (Зона 2) | |
|------------|--------------|--------------|-----------------|------------|
| | СШ | ВД | X | Y |
| 1 | 44.277190411 | 39.934432121 | 394197.16 | 2216373.43 |
| 2 | 44.277197019 | 39.934758384 | 394197.56 | 2216399.49 |
| 3 | 44.277103152 | 39.935034588 | 394186.85 | 2216421.41 |
| 4 | 44.277328480 | 39.935254359 | 394211.66 | 2216439.27 |
| 5 | 44.277395616 | 39.935528693 | 394218.84 | 2216461.27 |
| 6 | 44.277023017 | 39.935930826 | 394177.03 | 2216492.84 |
| 7 | 44.276598171 | 39.935916922 | 394129.83 | 2216491.13 |
| 8 | 44.276191365 | 39.935747058 | 394084.80 | 2216476.99 |
| 9 | 44.276167041 | 39.935329143 | 394082.53 | 2216443.59 |
| 10 | 44.275987456 | 39.935335215 | 394062.57 | 2216443.82 |
| 11 | 44.275819601 | 39.934919854 | 394044.34 | 2216410.43 |
| 12 | 44.276087370 | 39.934158450 | 394074.87 | 2216350.02 |
| 13 | 44.276378335 | 39.934360261 | 394106.99 | 2216366.54 |
| 14 | 44.276403818 | 39.934789579 | 394109.39 | 2216400.85 |
| 15 | 44.276767775 | 39.934637495 | 394149.98 | 2216389.23 |
| 16 | 44.276991468 | 39.934182285 | 394175.31 | 2216353.21 |
| 1 | 44.277190411 | 39.934432121 | 394197.16 | 2216373.43 |

Начальник управления
государственной охраны
объектов культурного наследия
администрации Краснодарского края



Г.Г. Давыденко

Приложение 2

УТВЕРЖДЕН

приказом администрации

Краснодарского края

от 27.03.2025 № 477-КН

РЕЖИМ

**использования территории выявленного объекта культурного наследия
«Курганная группа «Нижегородская 16», Краснодарский край,
Апшеронский район, станция Нижегородская, 1 км к востоку-северо-
востоку от центра станицы**

На территории объекта культурного наследия запрещается строительство объектов капитального строительства и увеличение объемно-пространственных характеристик существующих на территории объекта культурного наследия объектов капитального строительства, проведение земляных, строительных, мелиоративных и иных работ, за исключением работ по сохранению объекта культурного наследия или его отдельных элементов, сохранению историко-градостроительной или природной среды объекта культурного наследия.

На территории объекта культурного наследия разрешается ведение хозяйственной деятельности, не противоречащей требованиям обеспечения сохранности объекта культурного наследия и позволяющей обеспечить функционирование объекта культурного наследия в современных условиях.

Особый режим использования земельного участка, в границах которого располагается объект культурного наследия, предусматривает возможность проведения археологических полевых работ в порядке, установленном Федеральным законом от 25 июня 2002 г. № 73-ФЗ «Об объектах культурного наследия (памятниках истории и культуры) народов Российской Федерации», земляных, строительных, мелиоративных, хозяйственных работ, работ по использованию лесов и иных работ при условии обеспечения сохранности объекта культурного наследия, а также обеспечения доступа граждан к указанному объекту.

Границы территории объекта культурного наследия могут быть откорректированы по результатам археологических полевых работ.

Начальник управления
государственной охраны
объектов культурного наследия
администрации Краснодарского края

Г.Г. Давыденко