



АДМИНИСТРАЦИЯ КРАСНОДАРСКОГО КРАЯ

ПРИКАЗ

от 05.03.2025

г. Краснодар

№ 350-КН

О включении объекта «Курганная группа «Бузинка 5» (6 насыпей)», Краснодарский край, Выселковский район, ст-ца Бузиновская, 1,27 км к юго-юго-западу (азимут 183°) от пересечения улиц Мира и Дружбы и в 2,3 км к северо-западу (азимут 348°) от пересечения улиц Садовой и Молодежной ст-цы Бузиновской, в перечень выявленных объектов культурного наследия Краснодарского края, утверждении его границ и режима использования территории

В соответствии со статьями 3.1, 5.1, 16.1, 33, 45.1 Федерального закона от 25.06.2002 № 73-ФЗ «Об объектах культурного наследия (памятниках истории и культуры) народов Российской Федерации», порядком формирования и ведения перечня выявленных объектов культурного наследия, составом сведений, включаемых в данный перечень, утвержденным приказом Министерства культуры Российской Федерации от 02.07.2015 № 1907, статьей 3, пунктом 29 части 2 статьи 5 Закона Краснодарского края от 23.07.2015 № 3223-КЗ «Об объектах культурного наследия (памятниках истории и культуры) народов Российской Федерации, расположенных на территории Краснодарского края», приказом Министерства культуры Российской Федерации от 04.06.2015 № 1745 «Об утверждении требований к составлению проектов границ территорий объектов культурного наследия», пунктом 2.3 Положения об управлении государственной охраны объектов культурного наследия администрации Краснодарского края, утвержденного постановлением главы администрации (губернатора) Краснодарского края от 08.12.2016 № 1000 «Об управлении государственной охраны объектов культурного наследия администрации Краснодарского края», **п р и к а з ы в а ю:**

1. Включить в перечень выявленных объектов культурного наследия Краснодарского края объект «Курганная группа «Бузинка 5» (6 насыпей)», Краснодарский край, Выселковский район, ст-ца Бузиновская, 1,27 км к юго-юго-западу (азимут 183°) от пересечения улиц Мира и Дружбы и в 2,3 км к северо-западу (азимут 348°) от пересечения улиц Садовой и Молодежной ст-цы Бузиновской.

2. Утвердить:

1) границы территории выявленного объекта культурного наследия «Курганная группа «Бузинка 5» (6 насыпей)», Краснодарский край, Выселковский район, ст-ца Бузиновская, 1,27 км к юго-юго-западу (азимут 183°) от пересечения улиц Мира и Дружбы и в 2,3 км к северо-западу (азимут 348°) от пересечения улиц Садовой и Молодежной ст-цы Бузиновской, согласно приложению 1 к настоящему приказу;

2) режим использования территории выявленного объекта культурного наследия «Курганная группа «Бузинка 5» (6 насыпей)», Краснодарский край, Выселковский район, ст-ца Бузиновская, 1,27 км к юго-юго-западу (азимут 183°) от пересечения улиц Мира и Дружбы и в 2,3 км к северо-западу (азимут 348°) от пересечения улиц Садовой и Молодежной ст-цы Бузиновской, согласно приложению 2 к настоящему приказу.

3. Отделу государственного учета объектов культурного наследия управления государственной охраны объектов культурного наследия администрации Краснодарского края (Гончаров А.В.) обеспечить:

1) размещение (опубликование) настоящего приказа на сайте в информационно-телекоммуникационной сети «Интернет» admkrain.krasnodar.ru и на «Официальном интернет-портале правовой информации» (www.pravo.gov.ru);

2) размещение на официальном сайте администрации Краснодарского края в информационно-телекоммуникационной сети «Интернет» актуализированного перечня выявленных объектов культурного наследия Краснодарского края;

3) направление в семидневный срок со дня принятия настоящего приказа его копии в Управление Министерства юстиции Российской Федерации по Краснодарскому краю;

4) направить уведомления о выявленных объектах культурного наследия собственникам и (или) пользователям земельных участков, на которых или в которых обнаружены объекты археологического наследия;

5) направление в срок не более чем пять рабочих дней со дня принятия настоящего приказа его копии в филиал ППК «Роскадастр» по Краснодарскому краю;

6) направление в семидневный срок со дня принятия настоящего приказа его копии в администрацию муниципального образования Выселковский район.

4. Контроль за выполнением настоящего приказа оставляю за собой.

5. Приказ вступает в силу на следующий день после его официального опубликования.

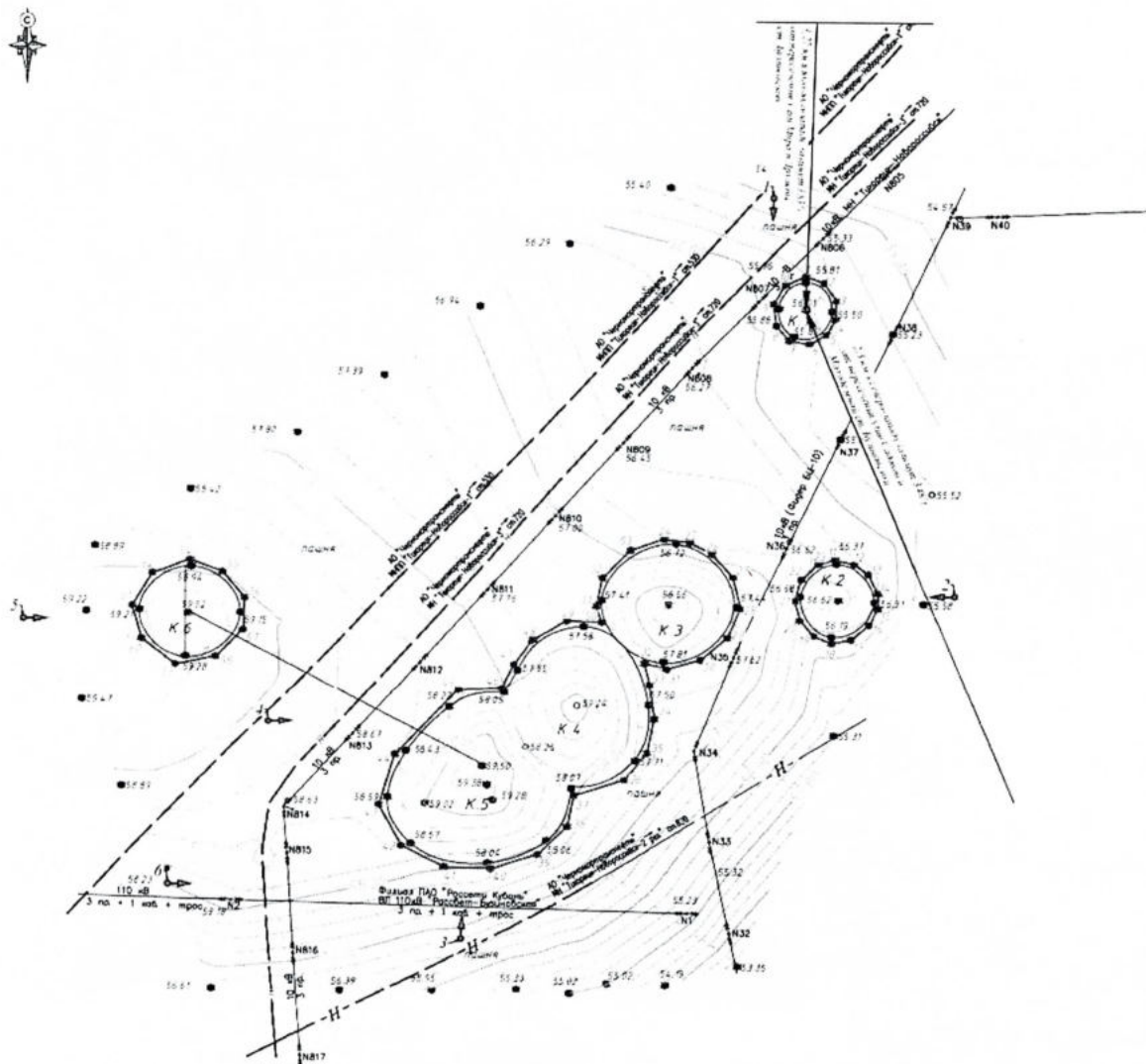
Начальник управления
государственной охраны
объектов культурного наследия
администрации Краснодарского края

Г.Г. Давыденко

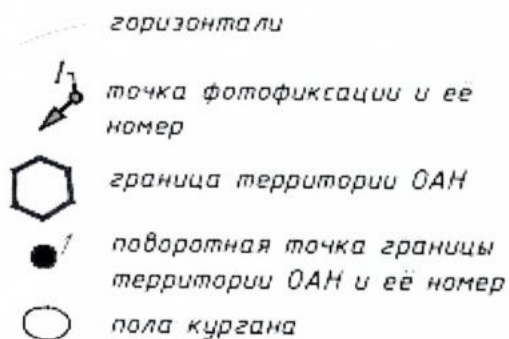
OT 05.03.2025 № 350-кн

Краснодарский край, Выселковский район, ст-ца Бузиновская, 1,27 км к юго-юго-западу (азимут 183°) от пересечения улиц Мира и Дружбы и в 2,3 км к северо-западу (азимут 348°) от пересечения улиц Садовой и Молодежной ст-цы Бузиновской

Карта (схема) границ территории объекта культурного наследия



УСЛОВНЫЕ ОБОЗНАЧЕНИЯ




Перечень координат характерных (поворотных) точек границ территории
объекта культурного наследия

№	Координаты характерных точек во Всемирной геодезической системе координат (WGS-84)		Координаты характерных точек в местной системе координат (МСК-23 зона 2)	
	СШ	ВД	X	Y
Курган 1				
1	45°37'27.442"	39°47'6.971"	544064.55	2206677.85
2	45°37'27.341"	39°47'7.421"	544061.27	2206687.54
3	45°37'27.032"	39°47'7.720"	544051.64	2206693.87
4	45°37'26.712"	39°47'7.706"	544041.76	2206693.41
5	45°37'26.435"	39°47'7.507"	544033.29	2206688.98
6	45°37'26.278"	39°47'7.107"	544028.55	2206680.25
7	45°37'26.323"	39°47'6.618"	544030.12	2206669.68
8	45°37'26.585"	39°47'6.309"	544038.31	2206663.11
9	45°37'26.954"	39°47'6.232"	544049.73	2206661.61
10	45°37'27.295"	39°47'6.503"	544060.16	2206667.64
1	45°37'27.442"	39°47'6.971"	544064.55	2206677.85
Курган 2				
11	45°37'22.531"	39°47'7.855"	543912.65	2206694.72
12	45°37'22.456"	39°47'8.315"	543910.17	2206704.66
13	45°37'22.280"	39°47'8.671"	543904.64	2206712.28
14	45°37'21.954"	39°47'8.901"	543894.49	2206717.11
15	45°37'21.680"	39°47'8.917"	543886.03	2206717.33
16	45°37'21.392"	39°47'8.720"	543877.20	2206712.94
17	45°37'21.129"	39°47'8.296"	543869.22	2206703.63
18	45°37'21.058"	39°47'7.828"	543867.16	2206693.46
19	45°37'21.178"	39°47'7.407"	543871.01	2206684.40

20	45°37'21.445"	39°47'7.077"	543879.37	2206677.36
21	45°37'21.795"	39°47'6.945"	543890.22	2206674.67
22	45°37'22.168"	39°47'7.074"	543901.68	2206677.63
23	45°37'22.442"	39°47'7.481"	543910.02	2206686.58
11	45°37'22.531"	39°47'7.855"	543912.65	2206694.72
Курганы 3–5				
24	45°37'22.762"	39°47'4.414"	543920.90	2206620.28
25	45°37'22.573"	39°47'4.951"	543914.89	2206631.82
26	45°37'22.174"	39°47'5.460"	543902.38	2206642.68
27	45°37'21.627"	39°47'5.660"	543885.44	2206646.75
28	45°37'21.106"	39°47'5.366"	543869.46	2206640.14
29	45°37'20.705"	39°47'4.738"	543857.29	2206626.35
30	45°37'20.544"	39°47'3.980"	543852.56	2206609.85
31	45°37'20.626"	39°47'3.417"	543855.26	2206597.70
32	45°37'20.252"	39°47'3.559"	543843.66	2206600.61
33	45°37'19.633"	39°47'3.695"	543824.52	2206603.26
34	45°37'19.026"	39°47'3.541"	543805.84	2206599.64
35	45°37'18.539"	39°47'3.027"	543790.96	2206588.29
36	45°37'18.249"	39°47'1.846"	543782.38	2206562.57
37	45°37'17.698"	39°47'1.705"	543765.42	2206559.26
38	45°37'17.203"	39°47'1.016"	543750.37	2206544.11
39	45°37'16.941"	39°46'59.925"	543742.63	2206520.35
40	45°37'16.956"	39°46'58.786"	543743.45	2206495.67
41	45°37'17.298"	39°46'57.770"	543754.30	2206473.83
42	45°37'17.997"	39°46'57.223"	543776.12	2206462.29
43	45°37'18.894"	39°46'57.562"	543803.69	2206470.07
44	45°37'20.076"	39°46'59.019"	543839.72	2206502.18
45	45°37'20.122"	39°47'0.047"	543840.78	2206524.45
46	45°37'20.547"	39°47'0.330"	543853.83	2206530.79
47	45°37'20.992"	39°47'0.760"	543867.44	2206540.31
48	45°37'21.336"	39°47'1.543"	543877.80	2206557.42
49	45°37'21.327"	39°47'2.375"	543877.25	2206575.45
50	45°37'21.610"	39°47'2.235"	543886.04	2206572.56
51	45°37'22.110"	39°47'2.370"	543901.42	2206575.71
52	45°37'22.608"	39°47'3.023"	543916.59	2206590.08
53	45°37'22.812"	39°47'3.810"	543922.62	2206607.22
24	45°37'22.762"	39°47'4.414"	543920.90	2206620.28
Курган 6				
54	45°37'22.247"	39°46'52.568"	543908.83	2206363.42
55	45°37'22.053"	39°46'53.341"	543902.58	2206380.07
56	45°37'21.603"	39°46'53.892"	543888.52	2206391.82
57	45°37'21.036"	39°46'53.873"	543871.02	2206391.13
58	45°37'20.557"	39°46'53.236"	543856.45	2206377.10

59	45°37'20.400"	39°46'52.275"	543851.90	2206356.21
60	45°37'20.845"	39°46'51.463"	543865.91	2206338.85
61	45°37'21.419"	39°46'51.218"	543883.72	2206333.80
62	45°37'21.997"	39°46'51.685"	543901.41	2206344.19
54	45°37'22.247"	39°46'52.568"	543908.83	2206363.42

Начальник управления
государственной охраны
объектов культурного наследия
администрации Краснодарского края



Г.Г. Давыденко

Приложение 2

УТВЕРЖДЕН

приказом администрации

Краснодарского края

от 05.03.2025 № 350-КН

РЕЖИМ

использования территории выявленного объекта культурного наследия

«Курганная группа «Бузинка 5» (6 насыпей)»,

Краснодарский край, Выселковский район, ст-ца Бузиновская, 1,27 км

к юго-юго-западу (азимут 183°) от пересечения улиц Мира и Дружбы

и в 2,3 км к северо-западу (азимут 348°) от пересечения улиц Садовой

и Молодежной ст-цы Бузиновской

На территории объекта культурного наследия запрещается строительство объектов капитального строительства и увеличение объемно-пространственных характеристик существующих на территории объекта культурного наследия объектов капитального строительства, проведение земляных, строительных, мелиоративных и иных работ, за исключением работ по сохранению объекта культурного наследия или его отдельных элементов, сохранению историко-градостроительной или природной среды объекта культурного наследия.

На территории объекта культурного наследия разрешается ведение хозяйственной деятельности, не противоречащей требованиям обеспечения сохранности объекта культурного наследия и позволяющей обеспечить функционирование объекта культурного наследия в современных условиях.

Особый режим использования земельного участка, в границах которого располагается объект культурного наследия, предусматривает возможность проведения археологических полевых работ в порядке, установленном Федеральным законом от 25 июня 2002 г. № 73-ФЗ «Об объектах культурного наследия (памятниках истории и культуры) народов Российской Федерации», земляных, строительных, мелиоративных, хозяйственных работ, работ по использованию лесов и иных работ при условии обеспечения сохранности объекта культурного наследия, а также обеспечения доступа граждан к указанному объекту.

Границы территории объекта культурного наследия могут быть откорректированы по результатам археологических полевых работ.

Начальник управления
государственной охраны
объектов культурного наследия
администрации Краснодарского края

Г.Г. Давыденко