



АДМИНИСТРАЦИЯ КРАСНОДАРСКОГО КРАЯ
ПРИКАЗ

от 03.03.2025

г. Краснодар

№ 333-КН

**Об утверждении границ и режима использования территории
объекта культурного наследия федерального значения
«Курганная группа «Новоалексеевская 31» (3 насыпи)»,
третье тысячелетие до н.э. – XIV в. н.э., Краснодарский край,
Курганинский район, ст-ца Новоалексеевская, 0,7 км
к юго-востоку от северо-восточного угла станицы**

В соответствии со статьями 3.1, 5.1, 9.1, 33 Федерального закона от 25 июня 2002 г. № 73-ФЗ «Об объектах культурного наследия (памятниках истории и культуры) народов Российской Федерации», статьей 3 Закона Краснодарского края от 23 июля 2015 г. № 3223-КЗ «Об объектах культурного наследия (памятниках истории и культуры) народов Российской Федерации, расположенных на территории Краснодарского края», приказом Министерства культуры Российской Федерации от 4 июня 2015 г. № 1745 «Об утверждении требований к составлению проектов границ территорий объектов культурного наследия», пунктом 2.3 Положения об управлении государственной охраны объектов культурного наследия администрации Краснодарского края, утвержденного постановлением главы администрации (губернатора) Краснодарского края от 8 декабря 2016 г. № 1000 «Об управлении государственной охраны объектов культурного наследия администрации Краснодарского края», п р и к а з ы в а ю:

1. Утвердить:

1) границы территории объекта культурного наследия федерального значения «Курганная группа «Новоалексеевская 31» (3 насыпи)», третье тысячелетие до н.э. – XIV в. н.э., Краснодарский край, Курганинский район, ст-ца Новоалексеевская, 0,7 км к юго-востоку от северо-восточного угла станицы, согласно приложению 1 к настоящему приказу;

2) режим использования территории объекта культурного наследия федерального значения «Курганная группа «Новоалексеевская 31» (3 насыпи)», третье тысячелетие до н.э. – XIV в. н.э., Краснодарский край,

Курганинский район, ст-ца Новоалексеевская, 0,7 км к юго-востоку от северо-восточного угла станицы, согласно приложению 2 к настоящему приказу.

2. Отделу государственного учета объектов культурного наследия управления государственной охраны объектов культурного наследия администрации Краснодарского края (Гончаров А.В.) обеспечить:

1) размещение (опубликование) настоящего приказа на сайте в информационно-телекоммуникационной сети «Интернет» admkrasnodar.ru и на «Официальном интернет-портале правовой информации» (www.pravo.gov.ru);

2) направление в семидневный срок со дня принятия настоящего приказа его копии в Управление Министерства юстиции Российской Федерации по Краснодарскому краю;

3) направление в срок не более чем пять рабочих дней со дня принятия настоящего приказа его копии в филиал ППК «Роскадастр» по Краснодарскому краю;

4) направление в семидневный срок со дня принятия настоящего приказа его копии в администрацию муниципального образования Курганинский район.

3. Контроль за выполнением настоящего приказа оставляю за собой.

4. Приказ вступает в силу на следующий день после его официального опубликования.

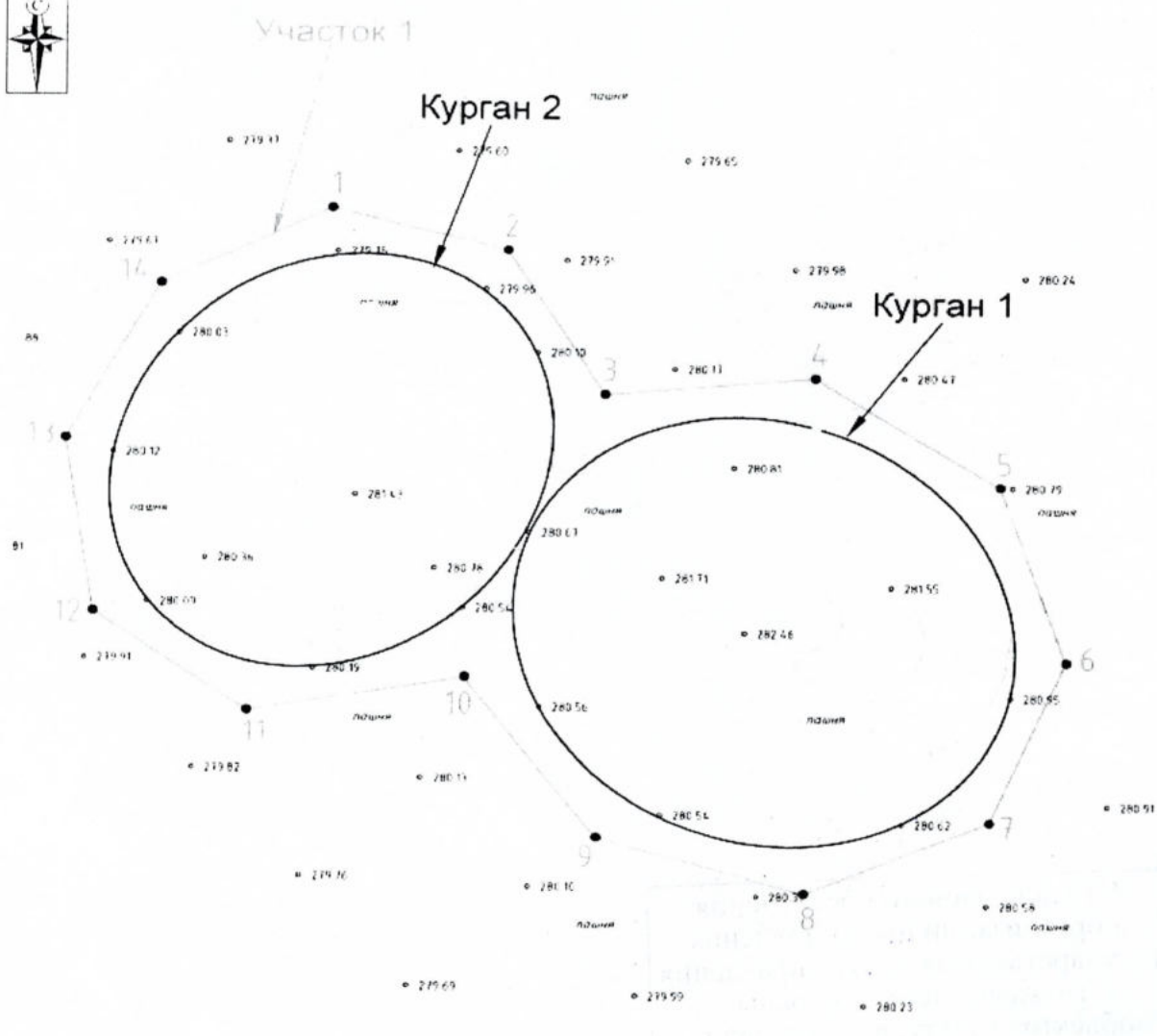
Начальник управления
государственной охраны
объектов культурного наследия
администрации Краснодарского края

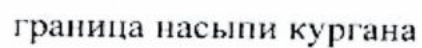
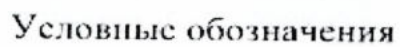
Г.Г. Давыденко



УТВЕРЖДЕНЫ
приказом администрации
Краснодарского края
от 03.03.2025 № 333-кн

территории объекта культурного наследия федерального значения
«Курганная группа «Новоалексеевская 31» (3 насыпи)»,
третье тысячелетие до н.э. – XIV в. н.э., Краснодарский край,
Курганинский район, ст-ца Новоалексеевская,
0,7 км к юго-востоку от северо-восточного угла станицы





граница территории ОКН

поворотная точка границы
территории ОКН и ее номер

Перечень координат характерных (поворотных) точек границ территории
объекта культурного наследия

№	Координаты характерных точек во Всемирной геодезической системе координат (WGS-84)		Координаты характерных точек в местной системе координат (МСК-23)	
	N	E	X	Y
Участок 1				
1	44.83248333	40.94645888	455368.27	2297193.59
2	44.83241979	40.94680166	455361.20	2297220.70
3	44.83219922	40.94699501	455336.68	2297235.97
4	44.83222371	40.94740462	455339.39	2297268.37
5	44.83205929	40.94776706	455321.10	2297297.02
6	44.83179352	40.94790121	455291.56	2297307.61
7	44.83154878	40.9477563	455264.37	2297296.14
8	44.83144025	40.94739804	455252.32	2297267.81
9	44.83152431	40.94699015	455261.68	2297235.56
10	44.83176965	40.94672752	455288.95	2297214.80
11	44.83171689	40.94630508	455283.11	2297181.39
12	44.83186466	40.94600042	455299.54	2297157.31
13	44.83212929	40.94594258	455328.95	2297152.75
14	44.83236622	40.94612633	455355.27	2297167.29
1	44.83248333	40.94645888	455368.27	2297193.59
Участок 2				
15	44.82093255	40.95488834	454084.38	2297859.71
16	44.820875	40.95528335	454077.98	2297890.95
17	44.82066024	40.95548624	454054.11	2297906.99
18	44.82039034	40.95542771	454024.11	2297902.35
19	44.82022812	40.95512252	454006.09	2297878.20
20	44.82025847	40.95475678	454009.48	2297849.28
21	44.82046071	40.95451373	454031.96	2297830.06
22	44.82076997	40.95456357	454066.33	2297834.02
15	44.82093255	40.95488834	454084.38	2297859.71

Начальник управления
государственной охраны
объектов культурного наследия
администрации Краснодарского края

Г.Г. Давыденко

Приложение 2

УТВЕРЖДЕН

приказом администрации

Краснодарского края

от 03.03.2025 № 333-кк

РЕЖИМ

**использования территории объекта культурного наследия федерального значения «Курганная группа «Новоалексеевская 31» (3 насыпи)»,
третье тысячелетие до н.э. – XIV в. н.э., Краснодарский край,
Курганинский район, ст-ца Новоалексеевская,
0,7 км к юго-востоку от северо-восточного угла станицы**

На территории объекта культурного наследия запрещается строительство объектов капитального строительства и увеличение объемно-пространственных характеристик существующих на территории объекта культурного наследия объектов капитального строительства, проведение земляных, строительных, мелиоративных и иных работ, за исключением работ по сохранению объекта культурного наследия или его отдельных элементов, сохранению историко-градостроительной или природной среды объекта культурного наследия.

На территории объекта культурного наследия разрешается ведение хозяйственной деятельности, не противоречащей требованиям обеспечения сохранности объекта культурного наследия и позволяющей обеспечить функционирование объекта культурного наследия в современных условиях.

Особый режим использования земельного участка, в границах которого располагается объект культурного наследия, предусматривает возможность проведения археологических полевых работ в порядке, установленном Федеральным законом от 25 июня 2002 г. № 73-ФЗ «Об объектах культурного наследия (памятниках истории и культуры) народов Российской Федерации», земляных, строительных, мелиоративных, хозяйственных работ, работ по использованию лесов и иных работ при условии обеспечения сохранности объекта культурного наследия, а также обеспечения доступа граждан к указанному объекту.

Границы территории объекта культурного наследия могут быть откорректированы по результатам археологических полевых работ.

Начальник управления
государственной охраны
объектов культурного наследия
администрации Краснодарского края

Г.Г. Давыденко